

KECAMATAN

CURUP SELATAN

DALAM ANGKA

volume 15, 2024

2024

<https://rejanlebang.scribd.com/hos:sp.id>



KECAMATAN

CURUP SELATAN

DALAM ANGKA

2024

<https://rejanglebongkab.bps.go.id>



KECAMATAN CURUP SELATAN DALAM ANGKA 2024

ISSN: 2715-1425

No. Publikasi: 17020.24021

Katalog :1102001.1702043

Ukuran Buku: 14,8 cm x 21 cm

Jumlah Halaman : xxvi + 86 hal

Naskah:

BPS KABUPATEN REJANG LEBONG

Penyunting:

BPS KABUPATEN REJANG LEBONG

Desain Kover:

BPS KABUPATEN REJANG LEBONG

Ilustrasi Kover:

BPS KABUPATEN REJANG LEBONG

Diterbitkan oleh:

©BPS KABUPATEN REJANG LEBONG

Dilarang mengumumkan, mendistribusikan, mengomunikasikan, dan/atau menggandakan sebagian atau seluruh isi buku ini untuk tujuan komersil tanpa izin tertulis dari Badan Pusat Statistik Kabupaten Rejang Lebong.

TIM PENYUSUN

Pengarah

Rialdo Eka Putera, SE, M.Si

Penanggung Jawab

Rialdo Eka Putera, SE, M.Si

Koordinator

Nova Primeri, S.ST

Penyusun

Hemelda Listiawati, SE

Pemeriksa Tabel

Marlina, S.S.T.

Infografis

Agung Dika Wilantara, S.Tr.Stat.

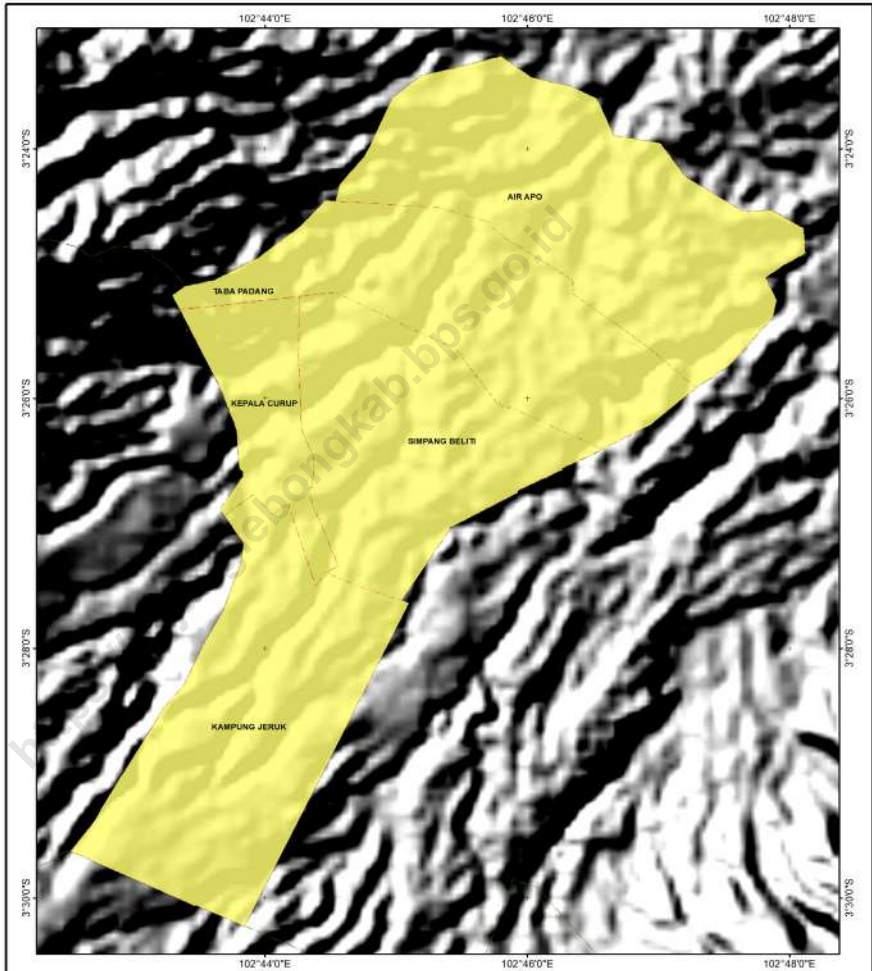
KONTRIBUTOR DATA

1. Kementerian Agama/*Ministry of Religious Affair*
2. Kementerian Pendidikan dan Kebudayaan/*Ministry of Education and Culture*
3. Badan Pusat Statistik/*BPS-Statistics Indonesia*
4. Dinas Kependudukan dan Pencatatan Sipil Kabupaten Rejang Lebong
5. Bagian Pemerintahan Pemerintah Daerah Kabupaten Rejang Lebong

<https://rejanglebongkab.bps.go.id>

PETA WILAYAH KECAMATAN CURUP SELATAN

PETA ADMINISTRASI KECAMATAN BINDU RIANG KABUPATEN REJANG LEBONG PROVINSI BENGKULU



Legenda :

-  Batas Kabupaten
-  Batas Kecamatan
-  Batas Desa

Sumber Data : Hasil Lapangan Wilkerstat SP2020



skala 1 : 42.500

zona 47-48S

Proyeksi Transverse Mercatore



**BADAN PUSAT STATISTIK
KABUPATEN REJANG LEBONG
2020**

KEPALA BPS KABUPATEN REJANG LEBONG



RIALDO EKA PUTERA, SE, M.SI.



KATA PENGANTAR

Publikasi Kecamatan Curup Selatan dalam Angka 2024 merupakan publikasi tahunan yang diterbitkan oleh BPS Kabupaten Rejang Lebong. Publikasi ini dapat terwujud berkat kerjasama dan bantuan dari berbagai pihak baik instansi pemerintah maupun swasta.

Disadari bahwa publikasi ini masih terasa belum dapat memenuhi kebutuhan pemakai data. Oleh karena itu, kritik dan saran yang konstruktif sangat diharapkan untuk perbaikan publikasi ini di masa mendatang.

Kepada semua pihak yang telah membantu menyediakan data dalam penyusunan publikasi ini, kami sampaikan ucapan terima kasih. Diharapkan publikasi ini dapat bermanfaat bagi kita semua dalam menyusun, melaksanakan dan mengevaluasi pembangunan, khususnya di Kecamatan Curup Selatan .

Curup , September 2024
Kepala BPS
Kabupaten Rejang Lebong

Rialdo Eka Putera, SE, M.Si.

DAFTAR ISI

Halaman

Kata Pengantar	xi
Daftar Isi	xiii
Daftar Tabel	xv
Daftar Gambar	xxi
Penjelasan Umum.....	xxiii
Daftar Singkatan.....	xxv
1. Geografi	1
2. Pemerintahan	9
3. Penduduk.....	17
4. Sosial dan Kesejahteraan Rakyat.....	25
5. Pertanian	53
6. Pariwisata, Transportasi, dan Komunikasi	65
7. Perbankan, Koperasi, dan Perdagangan.....	77

DAFTAR TABEL

Halaman

1. GEOGRAFI

1.1 KEADAAN GEOGRAFI

1.1	Luas Daerah Menurut Desa/Kelurahan di Kecamatan Curup Selatan (Km ²), 2023	6
1.2	Jarak ke Ibukota Kecamatan dan Ibukota Kabupaten/Kota Menurut Desa/Kelurahan di Kecamatan Curup Selatan (km), 2023	7
1.3	Topografi Sebagian Besar Wilayah Desa/ Kelurahan di Kecamatan Curup Selatan, 2021	8

2. PEMERINTAHAN

2.1 WILAYAH ADMINISTRATIF

2.1.1	Status Pemerintahan Desa/Kelurahan di Kecamatan Curup Selatan, 2021	14
-------	---	----

2.2 SUMBER DAYA MANUSIA

2.2.1	Keberadaan Aparatur Pemerintahan Desa/ Kelurahan di Kecamatan Curup Selatan, 2021	15
2.2.2	Keberadaan Badan Pemusyawaratan Desa/Lembaga Musyawarah Kelurahan di Kecamatan Curup Selatan, 2021	16

3. PENDUDUK

3.1 Penduduk, Distribusi Persentase Penduduk, Kepadatan Penduduk, Rasio Jenis Kelamin Penduduk Menurut Desa/Kelurahan di Kecamatan Curup Selatan, 2023 28

3.2 Jumlah Penduduk Menurut Kelompok Umur di Kecamatan Curup Selatan, 2023 30

4. SOSIAL DAN KESEJAHTERAAN RAKYAT

4.1 PENDIDIKAN

4.1.1 Banyaknya Desa¹/Kelurahan yang Memiliki Fasilitas Sekolah Menurut Tingkat Pendidikan di Kecamatan Curup Selatan, 2020–2023 31

4.1.2 Jumlah Sekolah Menurut Tingkat Pendidikan di Kecamatan Curup Selatan, 2022/2023 dan 2023/2024 32

4.1.3 Jumlah Guru Menurut Tingkat Pendidikan di Kecamatan Curup Selatan, 2022/2023 dan 2023/2024 33

4.1.4 Jumlah Murid Menurut Tingkat Pendidikan di Kecamatan Curup Selatan, 2022/2023 dan 2023/2024 34

4.2 KESEHATAN

4.2.1 Banyaknya Desa¹/Kelurahan yang Memiliki Sarana Kesehatan Menurut Jenis Sarana Kesehatan di Kecamatan Curup Selatan, 2019–2021 35

4.2.2 Banyaknya Warga Penderita Kekurangan Gizi Menurut Desa/Kelurahan di Kecamatan Curup Selatan, 2021 36

4.3 PERUMAHAN DAN LINGKUNGAN

4.3.1	Banyaknya Desa/Kelurahan Menurut Sumber Air Minum Sebagian Besar Keluarga di Kecamatan Curup Selatan, 2019–2021	37
4.3.2	Banyaknya Keluarga Menurut Desa/Kelurahan dan Jenis Pengguna Listrik di Kecamatan Curup Selatan, 2021	38
4.3.3	Banyaknya Desa/Kelurahan Menurut Sumber Penerangan Jalan Utama Desa/Kelurahan di Kecamatan Curup Selatan, 2019–2021	39
4.3.4	Banyaknya Desa/Kelurahan Menurut Penggunaan Fasilitas Tempat Buang Air Besar Sebagian Besar Keluarga di Kecamatan Curup Selatan, 2019–2021	40
4.3.5	Banyaknya Desa/Kelurahan Menurut Jenis Bahan Bakar untuk Memasak yang Digunakan Sebagian Besar Keluarga di Kecamatan Curup Selatan, 2021	41
4.4 AGAMA DAN SOSIAL LAINNYA		
4.4.1	Jumlah Tempat Peribadatan Menurut Desa/ Kelurahan di Kecamatan Curup Selatan, 2021	42
4.4.2	Banyaknya Kejadian Bencana Alam Menurut Desa/Kelurahan dan Jenis Bencana Alam di Kecamatan Curup Selatan, 2021	43
4.4.3	Banyaknya Korban Jiwa Akibat Bencana Alam Menurut Desa/Kelurahan dan Jenis Bencana Alam di Kecamatan Curup Selatan, 2021	46
4.4.4	Keberadaan Fasilitas/Upaya Antisipasi/Mitigasi Bencana Alam Menurut Desa/Kelurahan di Kecamatan Curup Selatan, 2021	49

4.4.5	Banyaknya Desa/Kelurahan yang Memiliki Kelompok Kegiatan Olahraga Menurut Jenis Olahraga dan Ketersediaan Fasilitas/ Lapangan Olahraga di Kecamatan Curup Selatan, 2021	51
5.	PERTANIAN	
5.1	Luas Panen Tanaman Sayuran Semusim Menurut Jenis Tanaman di Kecamatan Curup Selatan (ha), 2020–2023	58
5.2	Produksi Tanaman Sayuran Semusim Menurut Jenis Tanaman di Kecamatan Curup Selatan (kuintal), 2020–2023	59
5.3	Luas Panen Tanaman Biofarmaka Menurut Jenis Tanaman di Kecamatan Curup Selatan (m ²), 2020–2023	60
5.4	Produksi Tanaman Biofarmaka Menurut Jenis Tanaman di Kecamatan Curup Selatan (kg), 2020–2023	61
5.5	Luas Panen Tanaman Hias Menurut Jenis Tanaman di Kecamatan Curup Selatan (m ²), 2020–2023	62
5.6	Produksi Tanaman Hias Menurut Jenis Tanaman di Kecamatan Curup Selatan (tangkai),2020–2023	63
5.7	Produksi Buah-Buahan dan Sayuran Tahunan Menurut Jenis Tanaman di Kecamatan Curup Selatan (kuintal), 2020–2023	64
6.	PARIWISATA, TRANSPORTASI, DAN KOMUNIKASI	
6.1	PARIWISATA	
6.1.1	Jumlah Sarana Akomodasi Menurut Desa/Kelurahan dan Jenis Akomodasi di Kecamatan Curup Selatan, 2021	70

6.2 TRANSPORTASI

6.2.1	Prasarana dan Sarana Transportasi Antar Desa/Kelurahan Menurut Desa/Kelurahan di Kecamatan Curup Selatan, 2021	71
-------	---	----

6.3 KOMUNIKASI

6.2.2	Keberadaan Kantor Pos/Pos Pembantu/Rumah Pos, Pos Keliling, dan Perusahaan/Agen Jasa Ekspedisi Swasta Menurut Desa/Kelurahan di Kecamatan Curup Selatan, 2021	73
6.3.1	Jumlah Menara Telepon seluler dan Operator Layanan Komunikasi Telepon Seluler Menurut Desa/Kelurahan di Kecamatan Curup Selatan, 2021	74
6.3.2	Kekuatan Sinyal Telepon Seluler dan Jenis Sinyal Internet Telepon Seluler Menurut Desa/Kelurahan di Kecamatan Curup Selatan, 2021	75

7. PERBANKAN, KOPERASI, DAN PERDAGANGAN

7.1	Banyaknya Sarana Lembaga Keuangan Bank Menurut Desa/Kelurahan dan Jenis Bank di Kecamatan Curup Selatan, 2021	82
7.2	Banyaknya Koperasi Aktif Menurut Menurut Desa/Kelurahan dan Jenis Koperasi di Kecamatan Curup Selatan, 2021	83
7.3	Banyaknya Sarana Perdagangan Menurut Desa/Kelurahan dan Jenis Sarana Perdagangan di Kecamatan Curup Selatan, 2021	85

DAFTAR GAMBAR/LIST OF FIGURES

	Halaman Page
1.1 Luas Daerah menurut Desa/Kelurahan (%), 2023	5
2.1 Keberadaan Badan Permusyawaratan Desa / Lembaga Musyawarah Kelurahan di Kecamatan Curup Selatan (%), 2023	13
3.1 Penduduk Laki-Laki dan Perempuan di Kecamatan Curup Selatan (%), 2023	21
4.1 Banyaknya Sekolah di Kecamatan Curup Selatan, 2022/2023 - 2023/2024	30
5.1 Produksi Tanaman Sayuran Semusim Cabai besar dan Petsai di Kecamatan Curup Selatan, 2020-2023	57
6.1 Jumlah Hotel di Kecamatan Curup Selatan, 2021	69
7.1 Jumlah Pasar dengan Bangunan Permanen, Minimarket/Swalayan, dan Restoran/Rumah Makan di Kecamatan Curup Selatan, 2021	81

PENJELASAN UMUM

Tanda-tanda, satuan-satuan, dan lain-lainnya yang digunakan dalam publikasi ini adalah sebagai berikut:

1. TANDA-TANDA

Data tidak tersedia	: ...
Tidak ada atau nol	: -
Data dapat diabaikan.....	: 0
Tanda decimal	: ,
Data tidak dapat ditampilkan	: NA
Angka estimasi	: e
Angka diperbaiki	: r
Angka sementara	: x
Angka sangat sementara	: xx
Angka sangat sangat sementara	: xxx

2. SATUAN

barel/ <i>barrel</i>	: 158,99 liter/ <i>litres</i> = $1/6,2898 \text{ m}^3$
hektar (ha)/ <i>hectare (ha)</i>	: 10 000 m^2
kilometer (km)/ <i>kilometres (km)</i>	: 1 000 meter/ <i>meters (m)</i>
knot/ <i>knot</i>	: 1,8523 km/jam (<i>km/hour</i>)
kuintal/ <i>quintal</i>	: 100 kg
KWh	: 1 000 Watt <i>hour</i>
MWh	: 1 000 KWh
liter (untuk beras)/ <i>litre (for rice)</i>	: 0,80 kg
MMSCF	: $1/35,3 \text{ m}^3$
metrik ton (m.ton)/ <i>metric ton (m. ton)</i>	: 0,98421 long ton = 1 000 kg
ons/ <i>ounce</i>	: 28,31 gram/ <i>grams</i>
ton	: 1 000 kg

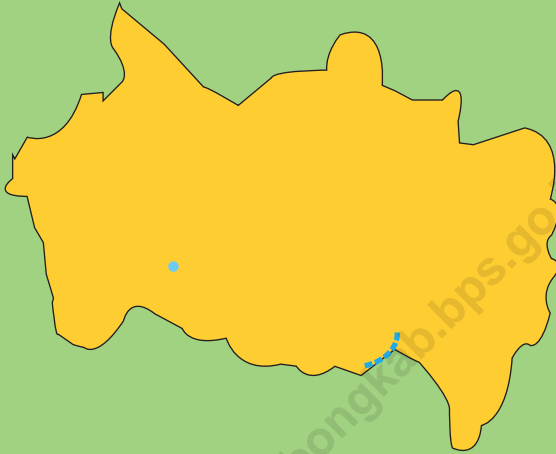
Satuan lain: buah, dus, butir, helai/lembar, kaleng, batang, pulsa, ton kilometer (ton-km), jam, menit, persen (%).

Perbedaan angka di belakang koma disebabkan oleh pembulatan angka.

DAFTAR SINGKATAN/LIST OF ABBREVIATION

SI	: Stasiun Iklim
SMPK	: Stasiun Meterologi Pertanian Khusus
t.t	: Tempat tidur
BCG	: Bacillus Calmette Guerin
DPT	: Difteri, Pertusis, Tetanus
TT	: Tetanus Toxoid
IOT	: Industri Obat Tradisional
IKOT	: Industri Kecil Obat Tradisional
Alkes	: Alat kesehatan
PKRT	: Perbekalan Kesehatan Rumah tangga
Kompl	: Komplemen
IRTP	: Industri Pangan Produksi Rumah Tangga
PBF	: Pedagang Besar Farmasi
GFK	: Gudang Farmasi Kab/Kota/Regency
RB	: Rumah Bersalin
Pustu	: Puskesmas pembantu
BP	: Balai Pengobatan
TPS	: Tempat Pembuangan Sampah Sementara
Jamkesmas	: Jaminan kesehatan masyarakat miskin
PJKMU	: Program Jaminan Kesehatan Masyarakat Umum
SIUP	: Surat Ijin Usaha Perdagangan
TDP	: Tanda Daftar Perusahaan
API	: Angka Pengenal Importir

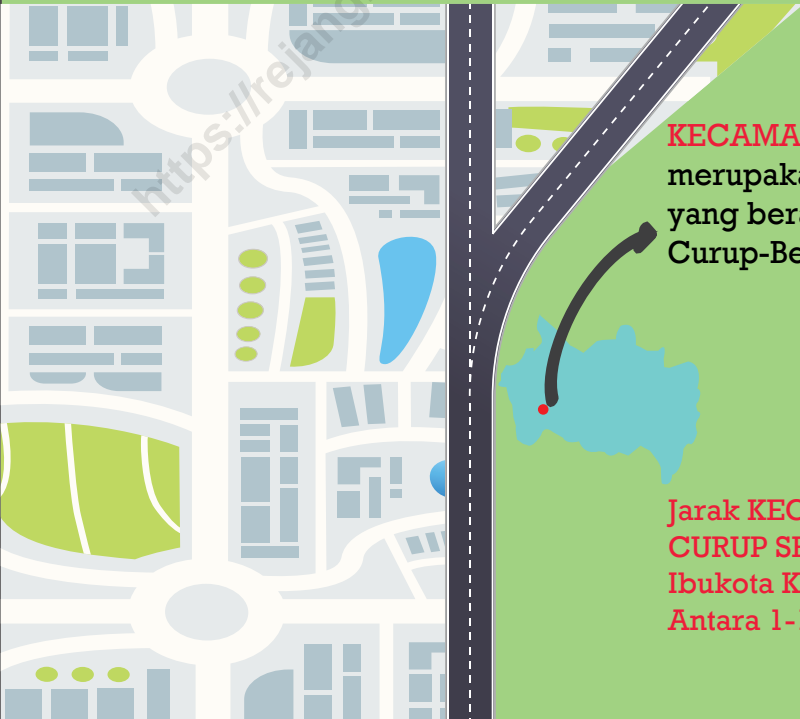
Geografi dan Iklim



Persentase terhadap Luas Kecamatan

Terluas 47,27%
Desa Air Lanang

Terkecil 1,83
Kelurahan Watas Marga



KECAMATAN Curup Selatan merupakan Kecamatan yang berada di Jalan Lintas Curup-Bengkulu

Jarak **KECAMATAN CURUP SELATAN** ke Ibukota Kabupaten Antara 1-11 Kilometer.

PENJELASAN TEKNIS

1. Berdasarkan posisi geografisnya, Kecamatan Curup Selatan memiliki batas-batas :
 - Utara : Kecamatan Curup
 - Selatan : Kecamatan Bermani Ulu
 - Timur : Kecamatan Curup Tengah
 - Barat : Kabupaten Lebong

<https://rejanglebongkab.bps.go.id>

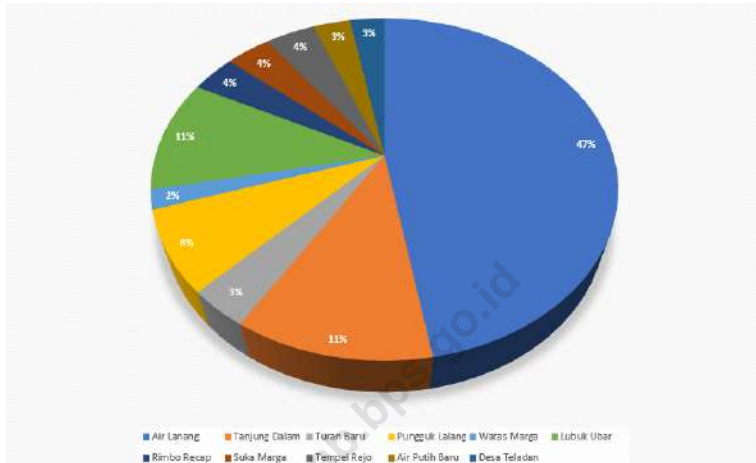
ULASAN

Kecamatan Curup Selatan terdiri dari 2 (dua) Kelurahan dan 8 (delapan) desa, yaitu:

- Desa Air Lanang
- Desa Tanjung Dalam
- Desa Turan Baru
- Desa Pungguk Lalang
- Desa Watas Marga
- Desa Lubuk Ubar
- Desa Rimbo Recap
- Desa Suka Marga
- Kelurahan Tempel Rejo
- Kelurahan Air Putih Baru
- Desa Teladan

<https://rejanglebongkab.bps.go.id>

Gambar 1.1 Luas Daerah menurut Desa/Kelurahan (%), 2023



Sumber : Bagian Pemerintahan Pemerintah Daerah Kabupaten Rejang Lebong

Tabel 1.1 Luas Daerah Menurut Desa/Kelurahan di Kecamatan Curup Selatan, 2023

Desa/Kelurahan	Luas (Kilometer persegi)	Persentase terhadap Luas Kecamatan
(1)	(2)	(3)
Air Lanang	17,05	47,27
Tanjung Dalam	4,15	11,51
Turan Baru	1,29	3,58
Pungguk Lalang	2,76	7,65
Watas Marga	0,66	1,83
Lubuk Ubar	3,85	10,67
Rimbo Recap	1,33	3,69
Suka Marga	1,33	3,69
Tempel Rejo	1,49	4,13
Air Putih Baru	1,12	3,11
Desa Teladan	1,04	2,88
Curup Selatan	36,37	100

Catatan: ...

Sumber: Bagian Pemerintahan Pemerintah Daerah Kabupaten Rejang Lebong

Tabel 1.2 Jarak ke Ibukota Kecamatan dan Ibukota Kabupaten/Kota Menurut Desa/Kelurahan di Kecamatan Curup Selatan (km), 2023

Desa/Kelurahan	Jarak ke Ibukota Kecamatan	Jarak ke Ibukota Kabupaten/ Kota
(1)	(2)	(3)
Air Lanang	6,1	11
Tanjung Dalam	3,7	8,7
Turan Baru	1,5	7,8
Pungguk Lalang	1,9	6,6
Watas Marga	1,8	5,2
Lubuk Ubar	0,4	4,5
Rimbo Recap	1,7	3,1
Suka Marga	2,7	3,5
Tempel Rejo	5,3	2,3
Air Putih Baru	3,6	2
Desa Teladan	5	1,5

Catatan:

Sumber: ...
Bagian Pemerintahan Pemerintah Daerah Kabupaten Rejang Lebong

Tabel 1.3 Topografi Sebagian Besar Wilayah Desa/Kelurahan di Kecamatan Curup Selatan, 2021

Desa/Kelurahan	Topografi
(1)	(2)
Air Lanang	Lereng
Tanjung Dalam	Lereng
Turan Baru	Lereng
Pungguk Lalang	Lereng
Watas Marga	Dataran
Lubuk Ubar	Lereng
Rimbo Recap	Dataran
Suka Marga	Dataran
Tempel Rejo	Lereng
Air Putih Baru	Dataran
Desa Teladan	Lereng

Catatan: ...

Sumber: BPS, Pendataan Potensi Desa (Podes) 2021

Pemerintahan

TIDAK ADA PERUBAHAN
WILAYAH ADMINISTRASI
PADA TAHUN 2023



Kelurahan



Desa

Jumlah Aparatur Pemerintahan Desa/Kelurahan Kecamatan Curup Selatan, 2021

34 orang
Sekretariat Desa/Kelurahan

70 orang
Pelaksana Kwilayahan

33 orang
Pelaksana Teknis

112 orang
Pegawai Desa/ Kelurahan Lainnya



PENJELASAN TEKNIS

1. Kecamatan adalah pembagian wilayah administratif di Indonesia di bawah kabupaten atau kota. Kecamatan terdiri atas desa-desa atau kelurahan-kelurahan. Kedudukan kecamatan merupakan perangkat daerah kabupaten/kota sebagai pelaksana teknis kewilayahan yang mempunyai wilayah kerja tertentu dan dipimpin oleh seorang camat.
2. Kelurahan adalah suatu wilayah yang dipimpin oleh seorang Lurah sebagai perangkat daerah kabupaten dan atau daerah kota di bawah kecamatan (UndangUndang No. 32 Tahun 2004 tentang Pemerintahan Daerah).
3. Desa adalah kesatuan masyarakat hukum yang memiliki batas-batas wilayah yang berwenang untuk mengatur dan mengurus kepentingan masyarakat setempat berdasarkan asal-usul dan adat istiadat setempat yang diakui dan dihormati dalam sistem pemerintahan Negara Kesatuan Republik Indonesia
4. Desa definitif adalah wilayah yang secara administratif di bawah kecamatan yang dipimpin oleh Kepala Desa.
5. Desa persiapan adalah desa baru di dalam wilayah desa sebagai hasil pemekaran yang akan ditingkatkan menjadi desa definitif.
6. Satuan Lingkungan Setempat adalah satuan kewilayahan atau lingkungan di bawah desa/kelurahan. Satuan kewilayahan ini biasanya ditetapkan dengan peraturan daerah atau peraturan desa, dimana dalam peraturan tersebut menyebutkan tingkatan dan banyaknya satuan kewilayahan di bawah desa beserta batas-batasnya. Tingkatan dan nama SLS bisa berbeda antar daerah, seperti rukun tetangga (RT), rukun warga (RW), jorong, dusun, dan lingkungan.

ULASAN

Kecamatan Curup Selatan memiliki wilayah administratif sebanyak 2 (dua) kelurahan dan 9 (sembilan) desa. Dua kelurahan tersebut adalah Kelurahan Tempel Rejo dan Kelurahan Air Putih Baru. Sementara sembilan desa lainnya adalah desa Air lanang, Desa Tanjung Dalam, Desa Turan Baru, Desa Pungguk Lalang, Desa Watas Marga, Desa Lubuk Ubar, Desa Rimbo Recap, Desa Suka Marga, Kelurahan Tempel Rejo, Kelurahan Air Putih Baru dan Desa Teladan. Dari dua kelurahan dan sembilan desa yang ada pada 2021, sudah memiliki perangkat desa/kelurahan secara lengkap.

<https://rejanglebongkab.bps.go.id>

Gambar 2.1 Keberadaan Aparatur Pemerintahan Desa/Kelurahan di Kecamatan Curup Selatan, 2021



Sumber : BPS, Pendataan Potensi Desa (Podes) 2021

2.1 WILAYAH ADMINISTRATIF

Tabel 2.1.1 Status Pemerintahan Desa/Kelurahan di Kecamatan Curup Selatan, 2021

Desa/Kelurahan	Status Pemerintahan
(1)	(2)
Air Lanang	Desa Definitif
Tanjung Dalam	Desa Definitif
Turan Baru	Desa Definitif
Pungguk Lalang	Desa Definitif
Watas Marga	Desa Definitif
Lubuk Ubar	Desa Definitif
Rimbo Recap	Desa Definitif
Suka Marga	Desa Definitif
Tempel Rejo	Kelurahan
Air Putih Baru	Kelurahan
Desa Teladan	Desa Definitif

Catatan: ...

Sumber: BPS, Pendataan Potensi Desa (Podes) 2021

2.2 SUMBER DAYA MANUSIA

Tabel 2.2.1 Keberadaan Aparatur Pemerintahan Desa/Kelurahan di Kecamatan Curup Selatan, 2021

Desa/Kelurahan	Sekretariat desa/Kelurahan	Pelaksana Teknis	Pelaksana Kwilayahan	Pegawai Desa/Kelurahan Lainnya
(1)	(2)	(3)	(4)	(5)
Air Lanang	4	3	3	15
Tanjung Dalam	3	3	2	10
Turan Baru	4	3	3	10
Pungguk Lalang	3	3	5	10
Watas Marga	3	3	4	10
Lubuk Ubar	3	3	2	5
Rimbo Recap	3	3	3	10
Suka Marga	3	3	2	6
Tempel Rejo	3	3	23	13
Air Putih Baru	2	3	19	13
Desa Teladan	3	3	4	10
Jumlah	34	33	70	112

Catatan: ...
 Sumber: BPS, Pendataan Potensi Desa (Podes) 2021

Tabel 2.2.2 Keberadaan Badan Pemusyawaratan Desa/Lembaga Musyawarah Kelurahan di Kecamatan Curup Selatan, 2021

Desa/Kelurahan	Badan Pemusyawaratan Desa / Lembaga Musyawarah Kelurahan
(1)	(2)
Air Lanang	Ada
Tanjung Dalam	Ada
Turan Baru	Ada
Pungguk Lalang	Ada
Watas Marga	Ada
Lubuk Ubar	Ada
Rimbo Recap	Ada
Suka Marga	Ada
Tempel Rejo	Ada
Air Putih Baru	Ada
Desa Teladan	Ada

Catatan: ...

Sumber: BPS, Pendataan Potensi Desa (Podes) 2021

Penduduk

Kepadatan Penduduk Mencapai

155,74/kilometer persegi

Rasio Jenis Kelamin penduduk

103,10

Rasio Jenis Kelamin >100 menunjukkan bahwa di Kecamatan Curup Selatan Lebih banyak penduduk Laki-Laki dibandingkan dengan Penduduk Perempuan



PENJELASAN TEKNIS

1. Penduduk Indonesia adalah semua orang yang berdomisili di wilayah teritorial Indonesia selama 6 bulan atau lebih dan atau mereka yang berdomisili kurang dari 6 bulan tetapi bertujuan menetap.
2. Laju pertumbuhan penduduk adalah angka yang menunjukkan persentase penambahan penduduk dalam jangka waktu tertentu.
3. Kepadatan penduduk adalah rasio banyaknya penduduk per kilometer persegi.
4. Rasio jenis kelamin adalah perbandingan antara penduduk laki-laki dan penduduk perempuan pada suatu wilayah dan waktu tertentu. Biasanya dinyatakan dengan banyaknya penduduk laki-laki untuk 100 penduduk perempuan.

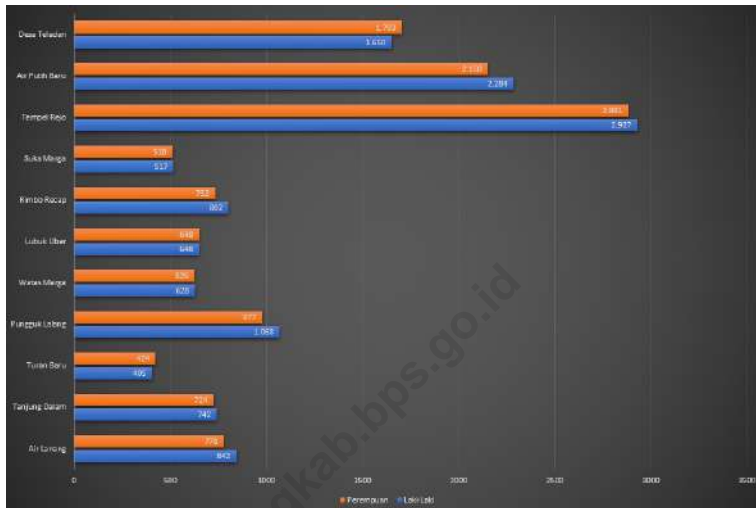
<https://rejanglebongkab.bps.go.id>

ULASAN

Jumlah Penduduk di Kecamatan Curup Selatan sebanyak 24.666 jiwa. dari jumlah tersebut terdapat jumlah penduduk laki-laki sebanyak 12.513 jiwa dan jumlah penduduk perempuan sebanyak 12.153 jiwa. sementra rasio jenis kelamin di kecamatan Curup Tengah berada di angka 103.10 persen.

<https://rejanglebongkab.bps.go.id>

Gambar 3.1 Jumlah Penduduk Menurut Desa/Kelurahan di Kecamatan Curup Selatan, 2023



Sumber : Dinas Kependudukan dan Pencatatan Sipil Kabupaten Rejang Lebong

Tabel 3.1 **Penduduk, Distribusi Persentase Penduduk, Kepadatan Penduduk, Rasio Jenis Kelamin Penduduk Menurut Desa/ Kelurahan di Kecamatan Curup Selatan, 2023**

Desa/Kelurahan	Penduduk		
	Laki-Laki	Perempuan	Jumlah
(1)	(2)	(3)	(4)
Air Lanang	842	778	1.620
Tanjung Dalam	742	724	1.466
Turan Baru	405	424	829
Pungguk Lalang	1.068	977	2.045
Watas Marga	628	626	1.254
Lubuk Ubar	648	648	1.296
Rimbo Recap	802	732	1.534
Suka Marga	517	510	1.027
Tempel Rejo	2.927	2.881	5.808
Air Putih Baru	2.284	2.150	4.434
Desa Teladan	1.650	1.703	3.353
Curup Selatan	12.513	12.153	24.666

Lanjutan Tabel 3.1

Desa/Kelurahan	Persentase Penduduk	Kepadatan Penduduk (per Km ²)	Rasio Jenis Kelamin Penduduk
(1)	(5)	(6)	(7)
Air Lanang	6,56	95,01	108
Tanjung Dalam	6,94	353,03	102
Turan Baru	3,36	638,17	96
Pungguk Lalang	8,29	741,56	109
Watas Marga	5,08	1.904,32	100
Lubuk Ubar	5,25	336,40	100
Rimbo Recap	6,21	1.155,79	110
Suka Marga	4,16	771,98	101
Tempel Rejo	23,54	3.883,72	102
Air Putih Baru	17,97	3.966,22	106
Desa Teladan	13,59	3.219,24	97
Curup Selatan	100	17.065,51	102,8

Catatan: ...

Sumber: Dinas Kependudukan dan Pencatatan Sipil Kabupaten Rejang Lebong

Tabel 3.2 Jumlah Penduduk Menurut Kelompok Umur dan Jenis Kelamin di Kecamatan Curup Selatan, 2023

Kelompok Umur	Jumlah Penduduk
(1)	(2)
00-04	1.848
05-09	2.109
10-14	2.087
15-19	1.086
20-24	2.160
25-29	2.149
30-34	1.927
35-39	1.941
40-44	1.972
45-49	1.663
50-54	1.550
55-59	1.068
60-64	793
65-69	540
70-74	299
75+-	396
Curup Selatan	23.588

Catatan: ...

Sumber: Dinas Kependudukan dan Pencatatan Sipil Kabupaten Rejang Lebong

Jumlah Guru di Kecamatan Curup Selatan
SOSIAL DAN KESEJAHTERAAN RAKYAT
SOCIAL AND WELFARE



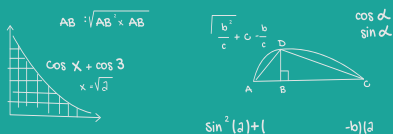
Guru SD sederajat	131
Guru SMP sederajat	86
Guru SMA sederajat	103

◆ Rasio Murid-Guru di Kecamatan Curup Tengah

SD sederajat **1 : 23**

SMP sederajat **1 : 11**

SMA sederajat **1 : 13**



Rasio Murid Guru adalah Perbandingan Jumlah Murid dengan jumlah guru

PENJELASAN TEKNIS

1. Jenjang pendidikan formal Jenjang pendidikan formal terdiri atas jenjang pendidikan dasar, menengah, dan tinggi.
2. Bersekolah adalah seseorang yang terdaftar dan aktif mengikuti proses belajar, baik di suatu jenjang pendidikan formal maupun nonformal.
3. Rumah Sakit adalah sarana kesehatan/bangunan tempat untuk melayani penderita yang sakit untuk berobat rawat jalan atau rawat inap yang pelayanannya disediakan oleh dokter, perawat, dan tenaga ahli kesehatan lainnya.
4. Rumah Sakit Bersalin adalah rumah sakit khusus untuk persalinan, dilengkapi pelayanan spesialis pemeriksaan kehamilan, persalinan, rawat inap, dan rawat jalan ibu dan anak yang berada di bawah pengawasan dokter spesialis kandungan.
5. Poliklinik adalah sarana kesehatan/bangunan yang dipakai untuk pelayanan berobat jalan. Biasanya dikelola oleh swasta atau organisasi keagamaan tertentu.
6. Balai pengobatan adalah tempat pemeriksaan kesehatan di bawah pengawasan menteri kesehatan.
7. Puskesmas (Pusat Kesehatan Masyarakat) adalah sebagai unit pelayanan kesehatan milik pemerintah (pelaksana teknis dinas kesehatan kabupaten/kota) yang bertanggung jawab terhadap pelayanan kesehatan masyarakat untuk wilayah kecamatan, sebagian kecamatan, atau kelurahan/desa. Puskesmas memberikan pelayanan berobat jalan atau rawat inap. Biasanya Puskesmas berada di setiap kecamatan dan dapat terdiri dari 2 sampai 3 puskesmas di dalam 1 kecamatan. Puskesmas dibedakan antara puskesmas yang menyediakan pelayanan rawat inap dan tidak.
8. Apotek adalah suatu sarana kesehatan yang digunakan untuk pekerjaan kefarmasian, dan penyaluran/penjualan obat/bahan farmasi. Apotek melayani pembelian obat secara bebas atau dengan resep dokter. Apotek selalu ada tenaga apoteker selaku penanggungjawabnya.
9. Gizi buruk adalah suatu keadaan kekurangan konsumsi zat gizi yang disebabkan oleh rendahnya konsumsi energi protein dalam makanan sehari-hari, yang ditandai dengan berat dan tinggi badan tidak sesuai umur (dibawah rata-rata) dan harus ditetapkan oleh tenaga medis. Busung lapar termasuk salah satu bentuk gizi 86 Pedoman Pencacah Desa/Kelurahan buruk. Secara klinis, status gizi buruk meliputi tiga tipe, yaitu marasmus, kwashiorkor, dan marasmus-kwashiorkor.

PENJELASAN TEKNIS

1. Bencana alam adalah bencana yang diakibatkan oleh peristiwa atau serangkaian peristiwa yang disebabkan oleh alam antara lain berupa gempa bumi, tsunami, gunung meletus, banjir, banjir bandang, kekeringan, angin topan, dan tanah longsor. Data bencana yang disajikan merupakan kejadian bencana yang terjadi selama 3 tahun terakhir.
2. Sistem peringatan dini bencana alam adalah serangkaian kegiatan pemberian peringatan sesegera mungkin kepada masyarakat tentang kemungkinan terjadinya bencana alam pada suatu tempat oleh lembaga yang berwenang.
3. Lapangan olahraga adalah tempat lapang untuk kegiatan olahraga yang ada di desa/kelurahan baik yang sesuai dengan persyaratan olahraga yang bersangkutan maupun tidak. Keberadaan lapangan olahraga yang dimaksudkan bukan hanya yang dimiliki oleh desa/kelurahan, melainkan juga lapangan yang dimiliki swasta atau pribadi, baik yang difungsikan secara komersial maupun tidak komersial dan masyarakat umum dapat mengaksesnya.

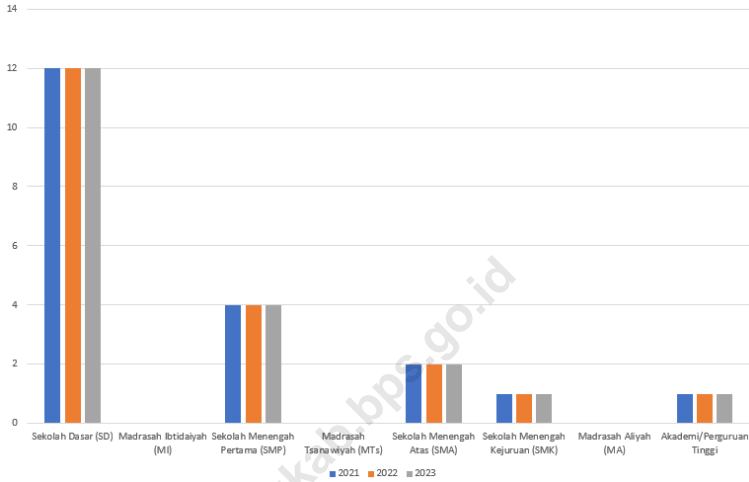
ULASAN

Pada tahun ajaran 2023/2024 berdasarkan data Kementerian Pendidikan, Kebudayaan, Riset, dan Teknologi, Sistem Data Pokok Pendidikan, data semester ganjil, jumlah murid SD di kecamatan Curup Selatan sebanyak 1.974murid. dengan jumlah guru sebanyak 146 guru dari 12 sekolah yang ada di kecamatan ini.

Upaya mewujudkan masyarakat yang sehat tidak semata dibutuhkan fasilitas kesehatan, namun perlu digerakkan kegiatan olahraga sebagai upaya pencegahan. Kegiatan olahraga perlu pula didukung dengan fasilitas dan kelompok olahraga yang mendukung. Di Kecamatan Curup Selatan sudah tersedia lapangan dan fasilitas olahraga sepak bola, bola voli, bulu tangkis, bola basket, tenis meja, renang dan futsal. Namun fasilitas tersebut tidak tersedia untuk semua desa/kelurahan.

<https://rejanglebongkab.bps.go.id>

Gambar 4.1 Banyaknya Desa¹/Kelurahan yang Memiliki Fasilitas Sekolah Menurut Tingkat Pendidikan di Kecamatan Curup Selatan, 2021–2023



Sumber : ¹ Kementerian Pendidikan, Kebudayaan, Riset, dan Teknologi, Data Semester Ganjil/Ministry of Educations and Culture, Odd Semester Data

4.1 PENDIDIKAN

Tabel 1.1.1 Banyaknya Desa¹/Kelurahan yang Memiliki Fasilitas Sekolah Menurut Tingkat Pendidikan di Kecamatan Curup Selatan, 2021–2023

Tingkat Pendidikan	2021	2022	2023
(1)	(2)	(3)	(4)
Sekolah Dasar (SD)	12	12	12
Madrasah Ibtidaiyah (MI)	-	-	-
Sekolah Menengah Pertama (SMP)	4	4	4
Madrasah Tsanawiyah (MTs)	-	-	-
Sekolah Menengah Atas (SMA)	2	2	2
Sekolah Menengah Kejuruan (SMK)	1	1	1
Madrasah Aliyah (MA)	-	-	-
Akademi/Perguruan Tinggi	1	1	1

Catatan:

¹ Desa pada tabel ini termasuk Unit Permukiman Transmigrasi (UPT) yang masih dibina oleh kementerian terkait

Sumber:

¹ Kementerian Pendidikan, Kebudayaan, Riset, dan Teknologi, Data Semester Ganjil/*Ministry of Educations and Culture, Odd Semester Data*

² Kementerian Agama, Data Semester Ganjil/*Ministry of Religious Affairs, Odd Semester Data*

Tabel 4.1.2 Jumlah Sekolah Menurut Tingkat Pendidikan di Kecamatan Curup Selatan, 2022/2023 dan 2023/2024

Tingkat Pendidikan	Negeri		Swasta		Jumlah	
	2022/2023	2023/2024	2022/2023	2023/2024	2022/2023	2023/2024
(1)	(2)	(3)	(4)	(5)	(6)	(7)
Taman Kanak-Kanak (TK) ¹	-	-	2	2	2	2
Raudatul Athfal (RA) ²	-	-	-	-	-	-
Sekolah Dasar (SD) ¹	11	11	1	2	12	13
Madrasah Ibtidaiyah (MI) ²	-	-	-	-	-	-
Sekolah Menengah Pertama (SMP) ¹	2	2	2	2	4	4
Madrasah Tsanawiyah (MTs) ²	-	-	-	-	-	-
Sekolah Menengah Atas (SMA) ¹	1	1	-	1	1	2
Sekolah Menengah Kejuruan (SMK) ¹	1	1	-	-	1	1
Madrasah Aliyah (MA) ²	-	-	-	-	-	-

*Perbaikan Data untuk 2020/2021

Catatan: ³ Seluruh Raudatul Athfal (RA) berstatus swasta

Sumber: ¹ Kementerian Pendidikan, Kebudayaan, Riset, dan Teknologi, Data Semester Ganjil/Ministry of Educations and Culture, Odd Semester Data

² Kementerian Agama, Data Semester Ganjil/Ministry of Religious Affairs, Odd Semester Data

Tabel 4.1.3 Jumlah Guru Menurut Tingkat Pendidikan di Kecamatan Curup Selatan, 2022/2023 dan 2023/2024

Tingkat Pendidikan	Negeri		Swasta		Jumlah	
	2022/2023	2023/2024	2022/2023	2023/2024	2022/2023	2023/2024
(1)	(2)	(3)	(4)	(5)	(6)	(7)
Taman Kanak-Kanak (TK) ¹	-	-	10	10	10	10
Raudatul Athfal (RA) ²	-	-	7	7	7	7
Sekolah Dasar (SD) ¹	126	133	10	13	136	146
Madrasah Ibtidaiyah (MI) ²	-	-	-	-	-	-
Sekolah Menengah Pertama (SMP) ¹	49	42	36	35	85	77
Madrasah Tsanawiyah (MTs) ²	-	-	-	-	-	-
Sekolah Menengah Atas (SMA) ¹	64	63	-	1	64	64
Sekolah Menengah Kejuruan (SMK) ¹	45	41	-	-	45	45
Madrasah Aliyah (MA) ²	-	-	-	-	-	-

*Perbaikan Data untuk 2020/2021

Catatan: ³ Jumlah guru termasuk kepala sekolah dan guru

⁴ Guru yang mengajar di dua sekolah atau lebih dihitung di masing-masing sekolah

Sumber: ¹ Kementerian Pendidikan, Kebudayaan, Riset, dan Teknologi, Data Semester Ganjil/Ministry of Educations and Culture, Odd Semester Data

² Kementerian Agama, Data Semester Ganjil/Ministry of Religious Affairs, Odd Semester Data

Tabel 4.1.4 Jumlah Murid Menurut Tingkat Pendidikan di Kecamatan Curup Selatan, 2022/2023 dan 2023/2024

Tingkat Pendidikan	Negeri		Swasta		Jumlah	
	2022/2023	2023/2024	2022/2023	2023/2024	2022/2023	2023/2024
(1)	(2)	(3)	(4)	(5)	(6)	(7)
Taman Kanak-Kanak (TK) ¹	-	-	84	84	96	96
Raudatul Athfal (RA) ²	-	-	33	33	33	33
Sekolah Dasar (SD) ¹	1.819	1.839	114	135	1.933	1.974
Madrasah Ibtidaiyah (MI) ²	-	-	-	-	-	-
Sekolah Menengah Pertama (SMP) ¹	562	479	335	352	897	831
Madrasah Tsanawiyah (MTs) ²	-	-	-	-	-	-
Sekolah Menengah Atas (SMA) ¹	925	999	-	30	925	1.029
Sekolah Menengah Kejuruan (SMK) ¹	431	360	-	-	431	360
Madrasah Aliyah (MA) ²	-	-	-	-	-	-

*Perbaikan Data untuk 2021/2022

Catatan: ...

Sumber: ¹ Kementerian Pendidikan, Kebudayaan, Riset, dan Teknologi, Data Semester Ganjil/*Ministry of Educations and Culture, Odd Semester Data*

² Kementerian Agama, Data Semester Ganjil/*Ministry of Religious Affairs, Odd Semester Data*

4.2 KESEHATAN

Tabel 1.2.1 Banyaknya Desa¹/Kelurahan yang Memiliki Sarana Kesehatan Menurut Jenis Sarana Kesehatan di Kecamatan Curup Selatan, 2019–2021

Jenis Sarana Kesehatan	2019	2020	2021
(1)	(2)	(3)	(4)
Rumah Sakit	-	-	-
Rumah Sakit Bersalin	-	-	-
Poliklinik/Balai Pengobatan	2	1	1
Puskesmas Rawat Inap	-	-	-
Puskesmas Tanpa Rawat Inap	1	1	1
Apotek	2	2	2

Catatan: ...

Sumber: BPS, Pendataan Potensi Desa (Podes) 2019–2021

Tabel 4.2.2 Banyaknya Warga Penderita Kekurangan Gizi Menurut Desa/Kelurahan di Kecamatan Curup Selatan, 2021

Desa/Kelurahan	2021
(1)	(2)
Air Lanang	-
Tanjung Dalam	-
Turan Baru	-
Pungguk Lalang	-
Watas Marga	-
Lubuk Ubar	-
Rimbo Recap	-
Suka Marga	-
Tempel Rejo	-
Air Putih Baru	-
Desa Teladan	-
Curup Selatan	-

Catatan: ...

Sumber: BPS, Pendataan Potensi Desa (Podes) 2021

4.3 PERUMAHAN DAN LINGKUNGAN

Tabel 1.3.1 Banyaknya Desa/Kelurahan Menurut Sumber Air Minum Sebagian Besar Keluarga di Kecamatan Curup Selatan, 2019-2021

Sumber Air Minum	2019	2020	2021
(1)	(2)	(3)	(4)
Air Kemasan Bermerk	-	-	-
Air Isi Ulang	-	-	-
Leding Dengan Meteran	-	1	2
Leding Tanpa Meteran	-	-	-
Sumur Bor atau Pompa	-	-	-
Sumur	7	5	5
Mata Air	4	5	4
Sungai/Danau/Kolam/ Waduk/Situ/ Embung/Bendungan	-	-	-
Air Hujan	-	-	-
Lainnya	-	-	-

Catatan: ...
 Sumber: BPS, Pendataan Potensi Desa (Podes) 2019–2021

Tabel 4.3.2 Banyaknya Keluarga Menurut Desa/Kelurahan dan Jenis Pengguna Listrik di Kecamatan Curup Selatan, 2021

Desa/Kelurahan	Pengguna Listrik			Bukan Pengguna Listrik
	PLN	Non PLN	Jumlah	
(1)	(2)	(3)	(4)	(5)
Air Lanang	494	1	495	5
Tanjung Dalam	386	-	386	1
Turan Baru	252	-	252	-
Pungguk Lalang	701	-	701	3
Watas Marga	337	-	337	-
Lubuk Ubar	330	-	330	-
Rimbo Recap	397	-	397	-
Suka Marga	227	-	227	-
Tempel Rejo	1.700	-	1.700	-
Air Putih Baru	1.354	-	1.354	-
Desa Teladan	811	-	811	-
Curup Selatan	6.989	1	6.990	9

Catatan: ...
 Sumber: BPS, Pendataan Potensi Desa (Podes) 2021

Tabel 4.3.3 Banyaknya Desa/Kelurahan Menurut Sumber Penerangan Jalan Utama Desa/Kelurahan di Kecamatan Curup Selatan, 2019–2021

Sumber Penerangan Jalan Utama	2019	2020	2021
(1)	(2)	(3)	(4)
Listrik Pemerintah	8	5	6
Listrik Non Pemerintah	-	3	4
Non Listrik	3	0	1

Catatan: ...

Sumber: BPS, Pendataan Potensi Desa (Podes) 2019–2021

Tabel 4.3.4 Banyaknya Desa/Kelurahan Menurut Penggunaan Fasilitas Tempat Buang Air Besar Sebagian Besar Keluarga di Kecamatan Curup Selatan, 2019–2021

Fasilitas Tempat Buang Air Besar	2019	2020	2021
(1)	(2)	(3)	(4)
Jamban			
Sendiri	11	11	11
Bersama	-	-	-
Umum	-	-	-
Bukan Jamban	-	-	-
Jumlah	11	11	11

Catatan: ...

Sumber: BPS, Pendataan Potensi Desa (Podes) 2019–2021

Tabel 4.3.5 Banyaknya Desa/Kelurahan Menurut Jenis Bahan Bakar untuk Memasak yang Digunakan Sebagian Besar Keluarga di Kecamatan Curup Selatan, 2021

Jenis Bahan Bakar untuk Memasak	2021	
	(1)	(2)
Listrik		1
Elpiji 5,5 kg		7
Elpiji 12 kg		11
Elpiji 3 kg		11
Gas Kota		-
Biogas		-
Minyak Tanah		2
Briket		-
Arang		-
Kayu Bakar		11
Lainnya		-

Catatan:

Sumber: ... BPS, Pendataan Potensi Desa (Podes) 2021

4.4 AGAMA DAN SOSIAL LAINNYA

Tabel 1.4.1 Jumlah Tempat Peribadatan Menurut Desa/Kelurahan di Kecamatan Curup Selatan, 2021

Desa/Kelurahan	Masjid	Mushola	Gereja Protestan	Gereja Katolik	Pura	Vihara
(1)	(2)	(3)	(4)	(5)	(6)	(7)
Air Lanang	1	1	-	-	-	-
Tanjung Dalam	1	1	-	-	-	-
Turan Baru	1	-	-	-	-	-
Pungguk Lalang	2	-	-	-	-	-
Watas Marga	2	-	-	-	-	-
Lubuk Ubar	1	6	-	-	-	-
Rimbo Recap	1	3	-	-	-	-
Suka Marga	2	1	-	-	-	-
Tempel Rejo	4	4	1	-	-	-
Air Putih Baru	4	4	-	-	-	-
Desa Teladan	2	3	-	-	-	-
Curup Selatan	21	23	1	-	-	-

Catatan: ...
 Sumber: BPS, Pendataan Potensi Desa (Podes) 2021

Tabel 4.4.2 Banyaknya Kejadian Bencana Alam Menurut Desa/ Kelurahan dan Jenis Bencana Alam di Kecamatan Curup Selatan, 2021

Desa/Kelurahan	Gempa Bumi	Tsunami	Gunung Meletus	Tanah Longsor
(1)	(2)	(3)	(4)	(5)
Air Lanang	-	-	-	1
Tanjung Dalam	-	-	-	-
Turan Baru	-	-	-	2
Pungguk Lalang	-	-	-	-
Watas Marga	-	-	-	-
Lubuk Ubar	-	-	-	-
Rimbo Recap	-	-	-	-
Suka Marga	-	-	-	-
Tempel Rejo	-	-	-	-
Air Putih Baru	-	-	-	-
Desa Teladan	-	-	-	-
Curup Selatan	-	-	-	3

Lanjutan Tabel

Desa/Kelurahan	Banjir	Banjir Bandang	Kekeringan	Kebakaran Hutan dan Lahan
(1)	(6)	(7)	(8)	(9)
Air Lanang	-	-	-	-
Tanjung Dalam	-	-	-	-
Turan Baru	-	-	-	-
Pungguk Lalang	-	-	-	-
Watas Marga	-	-	-	-
Lubuk Ubar	-	-	-	-
Rimbo Recap	-	-	-	-
Suka Marga	-	-	-	-
Tempel Rejo	-	-	-	-
Air Putih Baru	-	-	-	-
Desa Teladan	-	-	-	-
Curup Selatan	-	-	-	-

Lanjutan Tabel

Desa/Kelurahan	Angin Puyuh/ Puting Beliung	Gelombang Pasang	Abrasi
(1)	(10)	(11)	(12)
Air Lanang	-	-	-
Tanjung Dalam	-	-	-
Turan Baru	-	-	-
Pungguk Lalang	-	-	-
Watas Marga	-	-	-
Lubuk Ubar	-	-	-
Rimbo Recap	-	-	-
Suka Marga	-	-	-
Tempel Rejo	-	-	-
Air Putih Baru	-	-	-
Desa Teladan	-	-	-
Curup Selatan	-	-	-

Catatan: ...

Sumber: BPS, Pendataan Potensi Desa (Podes) 2021

Tabel 4.4.3 Banyaknya Korban Jiwa Akibat Bencana Alam Menurut Desa/Kelurahan dan Jenis Bencana Alam di Kecamatan Curup Selatan, 2021

Desa/Kelurahan	Gempa Bumi	Tsunami	Gunung Meletus	Tanah Longsor
(1)	(2)	(3)	(4)	(5)
Air Lanang	-	-	-	-
Tanjung Dalam	-	-	-	-
Turan Baru	-	-	-	-
Pungguk Lalang	-	-	-	-
Watas Marga	-	-	-	-
Lubuk Ubar	-	-	-	-
Rimbo Recap	-	-	-	-
Suka Marga	-	-	-	-
Tempel Rejo	-	-	-	-
Air Putih Baru	-	-	-	-
Desa Teladan	-	-	-	-
Curup Selatan	-	-	-	-

Lanjutan Tabel

Desa/Kelurahan	Banjir	Banjir Bandang	Kekeringan	Kebakaran Hutan dan Lahan
(1)	(6)	(7)	(8)	(9)
Air Lanang	-	-	-	-
Tanjung Dalam	-	-	-	-
Turan Baru	-	-	-	-
Pungguk Lalang	-	-	-	-
Watas Marga	-	-	-	-
Lubuk Ubar	-	-	-	-
Rimbo Recap	-	-	-	-
Suka Marga	-	-	-	-
Tempel Rejo	-	-	-	-
Air Putih Baru	-	-	-	-
Desa Teladan	-	-	-	-
Curup Selatan	-	-	-	-

Lanjutan Tabel

Desa/Kelurahan	Angin Puyuh/ Puting Beliung	Gelombang Pasang	Abrasi
(1)	(10)	(11)	(12)
Air Lanang	-	-	-
Tanjung Dalam	-	-	-
Turan Baru	-	-	-
Pungguk Lalang	-	-	-
Watas Marga	-	-	-
Lubuk Ubar	-	-	-
Rimbo Recap	-	-	-
Suka Marga	-	-	-
Tempel Rejo	-	-	-
Air Putih Baru	-	-	-
Desa Teladan	-	-	-
Curup Selatan	-	-	-

Catatan: ...
 Sumber: BPS, Pendataan Potensi Desa (Podes) 2021

Tabel 4.4.4 Keberadaan Fasilitas/Upaya Antisipasi/Mitigasi Bencana Alam Menurut Desa/Kelurahan di Kecamatan Curup Selatan, 2021

Desa/Kelurahan	Sistem Peringatan Dini Bencana Alam	Sistem Peringatan Dini Khusus Tsunami	Perlengkapan Keselamatan
(1)	(2)	(3)	(4)
Air Lanang	Tidak Ada	Bukan Wilayah Potensi Tsunami	Tidak Ada
Tanjung Dalam	Tidak Ada	Bukan Wilayah Potensi Tsunami	Tidak Ada
Turan Baru	Tidak Ada	Bukan Wilayah Potensi Tsunami	Tidak Ada
Pungguk Lalang	Tidak Ada	Bukan Wilayah Potensi Tsunami	Tidak Ada
Watas Marga	Tidak Ada	Bukan Wilayah Potensi Tsunami	Ada
Lubuk Ubar	Tidak Ada	Bukan Wilayah Potensi Tsunami	Ada
Rimbo Recap	Tidak Ada	Bukan Wilayah Potensi Tsunami	Ada
Suka Marga	Tidak Ada	Bukan Wilayah Potensi Tsunami	Tidak Ada
Tempel Rejo	Tidak Ada	Bukan Wilayah Potensi Tsunami	Ada
Air Putih Baru	Tidak Ada	Bukan Wilayah Potensi Tsunami	Ada
Desa Teladan	Tidak Ada	Bukan Wilayah Potensi Tsunami	Tidak Ada
Curup Selatan	Tidak Ada	Bukan Wilayah Potensi Tsunami	Tidak Ada

Lanjutan Tabel 4.4.4

Desa/Kelurahan	Rambu-Rambu dan Jalur Evakuasi Bencana	Pembuatan, Perawatan, atau Normalisasi: Sungai, Kanal, Tanggul, Parit, Drainase, Waduk, Pantai, dll
(1)	(5)	(6)
Air Lanang	Tidak Ada	Tidak Ada
Tanjung Dalam	Tidak Ada	Tidak Ada
Turán Baru	Tidak Ada	Tidak Ada
Pungguk Lalang	Tidak Ada	Tidak Ada
Watas Marga	Tidak Ada	Tidak Ada
Lubuk Ubar	Tidak Ada	Ada
Rimbo Recap	Tidak Ada	Ada
Suka Marga	Tidak Ada	Tidak Ada
Tempel Rejo	Tidak Ada	Tidak Ada
Air Putih Baru	Tidak Ada	Tidak Ada
Desa Teladan	Tidak Ada	Tidak Ada
Curup Selatan	Tidak Ada	Tidak Ada

Catatan: ...
 Sumber: BPS, Pendataan Potensi Desa (Podes) 2021

Tabel 4.4.5

Banyaknya Desa/Kelurahan yang Memiliki Kelompok Kegiatan Olahraga Menurut Jenis Olahraga dan Ketersediaan Fasilitas/Lapangan Olahraga di Kecamatan Curup Selatan, 2021

Jenis Olahraga	Kondisi Fasilitas/Lapangan Olahraga			Tidak Ada Fasilitas/ Lapangan Olahraga
	Baik	Rusak Sedang	Rusak Parah	
(1)	(2)	(3)	(4)	(5)
Sepak Bola	2	-	1	8
Bola Voli	3	2	1	5
Bulu Tangkis	2	-	1	8
Bola Basket	3	-	-	8
Tenis Lapangan	-	-	-	-
Tenis Meja	7	-	-	4
Futsal	1	-	1	9
Renang	1	-	-	10
Bela Diri	1	1	-	9
Bilyard	-	-	-	11
Fitnes, Aerobik, dll	3	-	-	8
Lainnya	-	-	-	-

Catatan: ...

Sumber: BPS, Pendataan Potensi Desa (Podes) 2021

BAB 5

Pertanian

Vegetable collection



Produksi TERUNG mencapai

76.221 Kuintal

Produksi ini mengalami

peningkatan 39,33%

Produksi KUBIS

37.428 Kuintal

Meningkat sebesar

0,01 %



PENJELASAN TEKNIS

1. Lahan sawah adalah lahan pertanian yang berpetak-petak dan dibatasi oleh pematang (galengan), saluran untuk menahan/ menyalurkan air, yang biasanya ditanami padi sawah tanpa memandang dari mana diperoleh atau status lahan tersebut. Lahan yang dimaksud termasuk lahan yang terdaftar di Pajak Bumi Bangunan, Luran Pembangunan Daerah, lahan bengkok, lahan serobotan, lahan rawa yang ditanami padi dan lahan bekas tanaman tahunan yang telah dijadikan sawah, baik yang ditanami padi, palawija atau tanaman semusim lainnya.
2. Tegal/Kebun adalah lahan pertanian bukan sawah (lahan kering) yang ditanami tanaman semusim atau tahunan dan terpisah dengan halaman sekitar rumah serta penggunaannya tidak berpindah pindah.
3. Ladang/Huma adalah lahan pertanian bukan sawah (lahan kering) yang biasanya ditanami tanaman semusim dan penggunaannya hanya semusim atau dua musim, kemudian akan ditinggalkan bila sudah tidak subur lagi (berpindah-pindah). Kemungkinan lahan ini beberapa tahun kemudian akan dikerjakan kembali jika sudah subur.
4. Lahan yang sementara tidak diusahakan adalah lahan yang biasanya diusahakan tetapi untuk sementara (lebih dari 1 (satu) tahun tetapi kurang dari atau sama dengan 2 (dua) tahun) tidak diusahakan, termasuk lahan sawah yang tidak diusahakan selama lebih dari 2 (dua) tahun.
5. Data pokok tanaman pangan yang dikumpulkan adalah luas panen dan produktivitas (hasil per hektar). Produksi tanaman pangan merupakan hasil perkalian antara luas panen dengan produktivitas. Pengumpulan data luas panen dilakukan setiap bulan dengan pendekatan area kecamatan di seluruh wilayah Indonesia. Pengumpulan data produktivitas dilakukan melalui pengukuran langsung pada plot ubinan berukuran $2\frac{1}{2}$ m x $2\frac{1}{2}$ m. Pengumpulan data produktivitas dilakukan setiap subround (empat bulanan) pada waktu panen petani.

ULASAN

Di Kecamatan Curup Selatan merupakan kecamatan dengan mata pencaharian penduduk beraneka macam. Di Kecamatan ini masih terdapat penduduk yang berusaha di sektor pertanian seperti hortikultura. sebagian besar penduduk kecamatan ini bekerja pada sektor pertanian dan perkebunan.

Hortikultura yang dominan di kecamatan ini adalah komoditas buah pepaya. produksi Kubis pada 2023 mencapai 34.157 kuintal.

<https://rejanglebongkab.bps.go.id>

Gambar 5.1 Produksi Tanaman Hortikultura di Kecamatan Curup Selatan, 2020-2023



Sumber : BPS, Statistik Pertanian Hortikultura SPH-SBS

Tabel 5.1 Luas Panen Tanaman Sayuran Semusim Menurut Jenis Tanaman di Kecamatan Curup Selatan (ha), 2020–2023

Jenis Tanaman	2020	2021	2022	2023
(1)	(2)	(3)	(4)	(5)
Sayuran				
Bawang Merah	1	-	-	-
Bawang Putih	-	-	-	-
Cabai Besar	314	369	380	362
Cabai Rawit	128	162	179	176
Kentang	4	-	-	-
Kubis	104	103	106	94
Petsai	123	141	143	144
Tomat	197	201	210	199
Bawang Daun	89	89	82	66
Terung	189	332	238	220
Buncis	109	118	117	106
Kacang Panjang	123	123	127	118
Ketimun	135	139	140	148
Labu Siam	22	24	24	17
Wortel	61	70	73	60

Catatan: ...(Data Tidak Tersedia)

Sumber: BPS, Statistik Pertanian Hortikultura SPH-SBS

Tabel 5.2

Produksi Tanaman Sayuran Semusim Menurut Jenis Tanaman di Kecamatan Curup Selatan (kuintal), 2020–2023

Jenis Tanaman	2020	2021	2022	2023
(1)	(2)	(3)	(4)	(5)
Sayuran				
Bawang Merah	-	-	-	-
Bawang Putih	-	-	-	-
Cabai Besar	22.516	25.662	29.007	28.007
Cabai Rawit	5.922	7.116	8.648	8.391
Kentang	551	-	-	-
Kubis	37.793	37.428	38.519	34.157
Petsai	18.303	20.980	21.277	21.417
Tomat	15.253	16.682	18.820	18.945
Bawang Daun	8.188	8.188	7.544	6.065
Terung	61.882	76.221	83.660	80.993
Buncis	21.726	23.766	27.061	22.878
Kacang Panjang	4.087	4.336	4.639	4.199
Ketimun	15.630	15.916	17.803	13.613
Labu Siam	6.422	7.904	8.645	4.930
Wortel	15.264	17.514	18.264	15.010

Catatan: ...
 Sumber: BPS, Statistik Pertanian Hortikultura SPH-SBS

Tabel 5.3 Luas Panen Tanaman Biofarmaka Menurut Jenis Tanaman di Kecamatan Curup Selatan (m²), 2020–2023

Jenis Tanaman <i>Kind of Plants</i>	2020	2021	2022	2023
(1)	(2)	(3)	(4)	(5)
Jahe	135.062	152.062	185.562	181.462
Kencur	974	134	301	264
Kunyit	7.442	12.255	13.755	14.555
Laos/Lengkuas	5.502	6.202	5.602	6.022

Catatan: ...

Sumber: BPS, Statistik Pertanian Hortikultura SPH-TBF

Tabel 5.4 **Produksi Tanaman Biofarmaka Menurut Jenis Tanaman di Kecamatan Curup Selatan (kg), 2020–2023**

Jenis Tanaman <i>Kind of Plants</i>	2020	2021	2022	2023
(1)	(2)	(3)	(4)	(5)
Jahe	1.178.208	1.270.128	1.634.156	1.495.816
Kencur	5.096	950	1.775	1.628
Kunyit	45.660	74.358	101.934	95.058
Laos/Lengkuas	64.859	69.951	77.227	80.703

Catatan: ...

Sumber: BPS, Statistik Pertanian Hortikultura SPH-TBF

Tabel 5.5 Luas Panen Tanaman Hias Menurut Jenis Tanaman di Kecamatan Curup Selatan (m²), 2020–2023

Jenis Tanaman <i>Kind of Plants</i>	2020	2021	2022	2023
(1)	(2)	(3)	(4)	(5)
Anggrek	-	-	-	-
Krisan	-	-	-	-
Mawar	-	-	-	-
Sedap Malam	-	-	-	-

Catatan: ...

Sumber: BPS, Statistik Pertanian Hortikultura SPH-TH

Tabel 5.6 **Produksi Tanaman Hias Menurut Jenis Tanaman di Kecamatan Curup Selatan (tangkai), 2020–2023**

Jenis Tanaman <i>Kind of Plants</i>	2020	2021	2022	2023
(1)	(2)	(3)	(4)	(5)
Anggrek	-	-	-	-
Krisan	-	-	-	-
Mawar	-	-	-	-
Sedap Malam	-	-	-	-

Catatan: ...
 Sumber: BPS, Statistik Pertanian Hortikultura SPH-TH

Tabel 5.7 **Produksi Buah-Buahan dan Sayuran Tahunan Menurut Jenis Tanaman di Kecamatan Curup Selatan (kuintal), 2020–2023**

Jenis Tanaman	2020	2021	2022	2023
(1)	(2)	(3)	(4)	(5)
Buah–Buahan				
Durian	244	314	329	311
Jeruk Siam/Keprok	686	727	707	654
Mangga	523	698	673	658
Pepaya	1.390	918	832	807
Pisang	4.803	3.911	3.401	3.267
Salak	29	28	29	28
Alpukat	8.653	8.823	8.800	8.615
Rambutan	139	105	109	115
Belimbing	-	-	-	-
Duku/Langsar	-	-	-	-
Jambu Air	293	779	270	261
Jambu Biji	109	109	108	108
Manggis	872	448	674	663
Nangka	2.098	2.134	2.098	2.017
Petai	448	568	1.363	1.359
Sayuran				
Melinjo	10	2.403	368	362
Jengkoli	922	1.359	2.394	2.419

Catatan: ... (Data Tidak Tersedia)

Sumber: BPS, Statistik Pertanian Hortikultura SPH-BST

BAB 6

Pariwisata

2021

TIDAK ADA HOTEL
DI KECAMATAN CURUP SELATAN



Jalan di Kecamatan Curup Selatan
Dapat Dilalui Sepanjang Tahun

PENJELASAN TEKNIS

1. Sarana transportasi yang biasa digunakan adalah seluruh sarana transportasi yang biasa digunakan oleh sebagian besar penduduk dari kantor kepala desa/lurah ke kantor camat/bupati/walikota.
2. Angkutan umum adalah moda transportasi darat untuk masyarakat umum.
3. Trayek angkutan adalah lintasan/rute/jalur angkutan umum untuk pelayanan jasa angkutan orang atau orang dan barang yang mempunyai asal, tujuan, dan lintasan perjalanan yang tetap. Tidak termasuk yang hanya mengangkut barang saja. Kendaraan umum dengan trayek tetap, tetapi operasionalnya dapat di luar jalur trayek (sesuai permintaan penumpang), maka termasuk trayek tetap.
4. Menara Base Transceiver Station (BTS) adalah alat yang berfungsi sebagai pengirim dan penerima (transceiver) sinyal komunikasi seluler. BTS ditandai adanya menara/tower yang dilengkapi antena sebagai perangkat transceiver. Masyarakat umum sering menyebutnya sebagai tower telepon seluler/handphone.
5. Pos merupakan bagian dari sistem pos yaitu sebuah metode yang digunakan untuk mengirimkan informasi atau suatu objek, di mana untuk dokumen tertulis biasanya dikirimkan dengan amplop tertutup atau berupa paket untuk benda-benda yang lain, pengirimannya mampu menjangkau seluruh wilayah di dunia. Kantor pos adalah pemberi pelayanan komunikasi tertulis dan/atau surat elektronik, layanan paket, layanan logistik, layanan transaksi keuangan, dan layanan keagenan pos untuk kepentingan umum. Kantor Pos Pembantu adalah unit usaha PT Pos Indonesia (Persero) di luar kota yang mempertanggungjawabkan penerimaan dan pengeluaran serta pengelolaan eksploitasinya kepada Kantor Pos dan Giro. Rumah pos berfungsi sama seperti kantor pos dan kantor pos pembantu, bedanya rumah pos biasanya terletak di daerah terpencil.

ULASAN

Transportasi antar desa di Kecamatan Curup Selatan semuanya ditempuh melalui jalur darat, dan sudah ada sarana transportasi umum tanpa berbayar. Jenis permukaan jalan antar desa di Kecamatan Curup Selatan mayoritas adalah aspal/beton dan dapat dilalui kendaraan roda 4 sepanjang tahun.

Mayoritas layanan seluler di Kecamatan Curup Selatan dengan sinyal sangat kuat.

<https://rejanglebongkab.bps.go.id>

Gambar 6.1 Jumlah Operator Layanan Komunikasi Telepon Seluler Menurut Desa/Kelurahan di Kecamatan Curup Selatan, 2021



Sumber : BPS, Pendataan Potensi Desa (Podes) 2021

6.1 PARIWISATA

Tabel 6.0.1 Jumlah Sarana Akomodasi Menurut Desa/Kelurahan dan Jenis Akomodasi di Kecamatan Curup Selatan, 2021

Desa/Kelurahan	Hotel	Penginapan
(1)	(2)	(3)
Air Lanang	-	-
Tanjung Dalam	-	-
Turan Baru	-	-
Pungguk Lalang	-	-
Watas Marga	-	-
Lubuk Ubar	-	-
Rimbo Recap	-	-
Suka Marga	-	-
Tempel Rejo	-	-
Air Putih Baru	-	-
Desa Teladan	-	-
Curup Selatan	-	-

Catatan: ...

Sumber: BPS, Pendataan Potensi Desa (Podes) 2021

6.1 TRANSPORTASI

Tabel 6.0.2 Prasarana dan Sarana Transportasi Antar Desa/Kelurahan Menurut Desa/Kelurahan di Kecamatan Curup Selatan, 2021

Desa/Kelurahan	Jenis Prasarana Transportasi	Keberadaan Angkutan Umum
(1)	(2)	(3)
Air Lanang	Darat	Ada, Tanpa Trayek
Tanjung Dalam	Darat	Ada, Tanpa Trayek
Turan Baru	Darat	Ada, Tanpa Trayek
Pungguk Lalang	Darat	Ada, Tanpa Trayek
Watas Marga	Darat	Ada, Tanpa Trayek
Lubuk Ubar	Darat	Ada, Tanpa Trayek
Rimbo Recap	Darat	Ada, Tanpa Trayek
Suka Marga	Darat	Ada, Tanpa Trayek
Tempel Rejo	Darat	Ada, Tanpa Trayek
Air Putih Baru	Darat	Ada, Tanpa Trayek
Desa Teladan	Darat	Ada, Tanpa Trayek

Lanjutan Tabel 6.2.1

Desa/Kelurahan	Jenis Permukaan Jalan Darat Terluas	Dapat Dilalui Kendaraan Bermotor Roda 4 atau Lebih
(1)	(4)	(5)
Air Lanang	Darat	Sepanjang Tahun
Tanjung Dalam	Darat	Sepanjang Tahun
Turan Baru	Darat	Sepanjang Tahun
Pungguk Lalang	Darat	Sepanjang Tahun
Watas Marga	Darat	Sepanjang Tahun
Lubuk Ubar	Darat	Sepanjang Tahun
Rimbo Recap	Darat	Sepanjang Tahun
Suka Marga	Darat	Sepanjang Tahun
Tempel Rejo	Darat	Sepanjang Tahun
Air Putih Baru	Darat	Sepanjang Tahun
Desa Teladan	Darat	Sepanjang Tahun

Catatan: ...

Sumber: BPS, Pendataan Potensi Desa (Podes) 2021

6.1 KOMUNIKASI

Tabel 6.0.3 Keberadaan Kantor Pos/Pos Pembantu/Rumah Pos, Pos Keliling, dan Perusahaan/Agen Jasa Ekspedisi Swasta Menurut Desa/Kelurahan di Kecamatan Curup Selatan, 2021

Desa/Kelurahan	Kantor Pos/Pos Pembantu/Rumah Pos	Pos Keliling	Perusahaan/Agen Jasa Ekspedisi Swasta
(1)	(2)	(3)	(4)
Air Lanang	Tidak Ada	Tidak Ada	Tidak Ada
Tanjung Dalam	Tidak Ada	Tidak Ada	Tidak Ada
Turan Baru	Tidak Ada	Tidak Ada	Tidak Ada
Pungguk Lalang	Tidak Ada	Tidak Ada	Tidak Ada
Watas Marga	Tidak Ada	Tidak Ada	Tidak Ada
Lubuk Ubar	Tidak Ada	Tidak Ada	Tidak Ada
Rimbo Recap	Tidak Ada	Tidak Ada	Tidak Ada
Suka Marga	Tidak Ada	Tidak Ada	Tidak Ada
Tempel Rejo	Tidak Ada	Tidak Ada	Tidak Ada
Air Putih Baru	Tidak Ada	Tidak Ada	Tidak Ada
Desa Teladan	Tidak Ada	Tidak Ada	Tidak Ada
Curup Selatan	Tidak Ada	Tidak Ada	Tidak Ada

Catatan: ...

Sumber: BPS, Pendataan Potensi Desa (Podes) 2021

Tabel 6.0.4 Jumlah Menara Telepon seluler dan Operator Layanan Komunikasi Telepon Seluler Menurut Desa/Kelurahan di Kecamatan Curup Selatan, 2021

Desa/Kelurahan	Jumlah Menara Telepon seluler	Jumlah Operator Layanan Komunikasi Telepon Seluler
(1)	(2)	(3)
Air Lanang	-	2
Tanjung Dalam	1	1
Turan Baru	-	1
Pungguk Lalang	1	3
Watas Marga	-	4
Lubuk Ubar	-	4
Rimbo Recap	-	4
Suka Marga	-	4
Tempel Rejo	1	4
Air Putih Baru	2	4
Desa Teladan	1	4
Curup Selatan	6	4

Catatan: ...

Sumber: BPS, Pendataan Potensi Desa (Podes) 2021

Tabel 6.0.5**Kekuatan Sinyal Telepon Seluler dan Jenis Sinyal Internet Telepon Seluler Menurut Desa/Kelurahan di Kecamatan Curup Selatan, 2021**

Desa/Kelurahan	Kekuatan Sinyal Telepon Seluler	Jenis Sinyal Internet Telepon Seluler
(1)	(2)	(3)
Air Lanang	Sinyal Kuat	3G/H/H+/EVDO
Tanjung Dalam	Sinyal Kuat	4G/LTE
Turan Baru	Sinyal Kuat	4G/LTE
Pungguk Lalang	Sinyal Kuat	4G/LTE
Watas Marga	Sinyal Kuat	4G/LTE
Lubuk Ubar	Sinyal Kuat	4G/LTE
Rimbo Recap	Sinyal Sangat Kuat	4G/LTE
Suka Marga	Sinyal Sangat Kuat	4G/LTE
Tempel Rejo	Sinyal Sangat Kuat	4G/LTE
Air Putih Baru	Sinyal Sangat Kuat	4G/LTE
Desa Teladan	Sinyal Sangat Kuat	4G/LTE
Curup Selatan	Sinyal Sangat Kuat	4G/LTE

Catatan: ...

Sumber: BPS, Pendataan Potensi Desa (Podes) 2021

BAB 7

Perbankan

2021

TIDAK ADA BANK
DI KECAMATAN Curup Selatan



TERDAPAT
1 PASAR dengan bangunan semi permanen
DAN
2 Kelompok Pertokoan



PENJELASAN TEKNIS

1. Kelompok pertokoan adalah sejumlah toko yang terdiri dari minimal 10 toko dan mengelompok dalam satu lokasi. Dalam satu kelompok pertokoan, jumlah bangunan fisiknya dapat lebih dari satu.
2. Pasar dengan bangunan permanen adalah pasar pada bangunan tetap, yang memiliki lantai, atap, dan dinding permanen.
3. Pasar dengan bangunan semi permanen adalah pasar pada bangunan tetap, yang memiliki lantai dan atap, tetapi tanpa dinding.
4. Bangunan pada pasar tradisional yang mencakup bangunan permanen dan semi permanen dikategorikan sebagai pasar dengan bangunan permanen.
5. Pasar tanpa bangunan adalah pasar yang tidak berada dalam bangunan.
6. 6. Minimarket/swalayan adalah sistem * pelayanan mandiri, menjual berbagai jenis barang secara eceran, dan semua barang memiliki label harga, dengan luas bangunan kurang dari 400m. Yang dicatat pada kegiatan Podes adalah minimarket yang masih aktif. Luas yang dimaksud merujuk pada luas lantai yang terdapat pelayanan (menjual barang).
7. Toko/warung kelontong adalah bangunan yang berfungsi sebagai tempat usaha di bangunan tetap untuk menjual barang keperluan sehari-hari secara eceran, tidak mempunyai sistem pelayanan mandiri yang dikelola oleh satu penjual.
8. Restoran adalah suatu jenis usaha yang mempergunakan seluruh bangunan secara permanen untuk menyediakan jasa pangan yang pengolahan dan penyajiannya secara langsung di tempat sesuai dengan keinginan para pengguna jasa yang mempunyai ciri pembeli biasanya dikenakan pajak. Izin restoran dan kualifikasinya diberikan oleh Ditjen Pariwisata/Kanwil Parpostel setempat.
9. Penginapan (hostel/motel/losmen/wisma) adalah jenis akomodasi yang mempergunakan sebagian atau keseluruhan bangunan untuk jasa pelayanan penginapan bagi umum, biasanya tanpa fasilitas pelayanan makan minum yang dikelola secara komersial dengan izin usaha bukan hotel. Yang dicatat dalam Podes 2018 mencakup hostel, motel, matel, bumi perkemahan, pondok wisata, losmen, wisma, dan sejenisnya.
10. Koperasi Unit Desa (KUD) adalah suatu organisasi ekonomi yang bersifat sosial merupakan wadah bagi pengembangan berbagai kegiatan ekonomi masyarakat perdesaan yang diselenggarakan oleh dan untuk masyarakat itu sendiri.

ULASAN

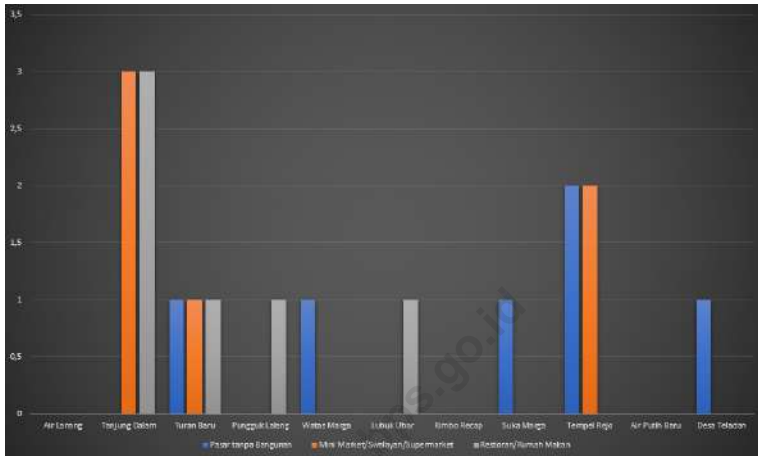
Pasar di Kecamatan Curup Selatan berada di Desa Air Lanang untuk pasar dengan bangunan semi permanen. Sementara untuk pasar tanpa bangunan terdapat di Desa Teladan, Desa Tanjung Dalam, Desa Pungguk Lalang, Kelurahan Tempel Rejo dan Desa Watas Marga. Sementara untuk kelompok pertokoan sudah ada di Kelurahan Tempel Rejo.

Di sisi lain, di kecamatan ini juga sudah terdapat restoran/rumah makan. Yaitu ada 3 rumah makan/restoran di Kelurahan Air Putih Baru, 1 di Desa Teladan, 1 di Desa Rimbo Recap dan 1 di Desa Lubuk Ubar.

<https://rejanglebongkab.bps.go.id>

Gambar 7.1

**Banyaknya Sarana Perdagangan Menurut Desa/
Kelurahan di Kecamatan Curup Selatan, 2021**



Sumber : BPS, Pendataan Potensi Desa (Podes) 2021

<https://rejanglebongkab.go.id>

Tabel 7.1 Banyaknya Sarana Lembaga Keuangan Bank Menurut Desa/Kelurahan dan Jenis Bank di Kecamatan Curup Selatan, 2021

Desa/Kelurahan	Bank Umum Pemerintah	Bank Umum Swasta	Bank Perkreditan Rakyat (BPR)
(1)	(2)	(3)	(4)
Air Lanang	-	-	-
Tanjung Dalam	-	-	-
Turan Baru	-	-	-
Pungguk Lalang	-	-	-
Watas Marga	-	-	-
Lubuk Ubar	-	-	-
Rimbo Recap	-	-	-
Suka Marga	-	-	-
Tempel Rejo	-	-	-
Air Putih Baru	-	-	-
Desa Teladan	-	-	-
Curup Selatan	-	-	-

Catatan: ""

Sumber: BPS, Pendataan Potensi Desa (Podes) 2021

Tabel 7.2**Banyaknya Koperasi Aktif Menurut Menurut Desa/
Kelurahan dan Jenis Koperasi di Kecamatan Curup
Selatan, 2021**

Desa/Kelurahan	Koperasi Unit Desa (KUD)	Koperasi Industri Kecil dan Kerajinan Rakyat (Kopinkra)
(1)	(2)	(3)
Air Lanang	-	-
Tanjung Dalam	-	-
Turan Baru	-	-
Pungguk Lalang	-	-
Watas Marga	-	-
Lubuk Ubar	-	-
Rimbo Recap	-	-
Suka Marga	-	-
Tempel Rejo	-	-
Air Putih Baru	-	-
Desa Teladan	-	-
Curup Selatan	-	-

Lanjutan Tabel 7.2

Desa/Kelurahan	Koperasi Simpan Pinjam (Kospin)	Koperasi Lainnya
(1)	(4)	(5)
Air Lanang	1	-
Tanjung Dalam	-	-
Turan Baru	1	-
Pungguk Lalang	2	-
Watas Marga	-	-
Lubuk Ubar	-	-
Rimbo Recap	1	-
Suka Marga	-	-
Tempel Rejo	2	-
Air Putih Baru	-	-
Desa Teladan	2	-
Curup Selatan	9	-

Catatan: ...

Sumber: BPS, Pendataan Potensi Desa (Podes) 2021

Tabel 7.3

Banyaknya Sarana Perdagangan Menurut Desa/Kelurahan dan Jenis Sarana Perdagangan di Kecamatan Curup Selatan, 2021

Desa/Kelurahan	Kelompok Pertokoan	Pasar dengan Bangunan Permanen	Pasar dengan Bangunan Semi Permanen
(1)	(2)	(3)	(4)
Air Lanang	-	-	1
Tanjung Dalam	-	-	-
Turan Baru	-	-	-
Pungguk Lalang	-	-	-
Watas Marga	-	-	-
Lubuk Ubar	-	-	-
Rimbo Recap	-	-	-
Suka Marga	-	-	-
Tempel Rejo	2	-	-
Air Putih Baru	-	-	-
Desa Teladan	-	-	-
Curup Selatan	2	-	-

Lanjutan Tabel 7.3

Desa/Kelurahan	Pasar tanpa Bangunan	Mini Market/ Swalayan/ Supermarket	Restoran/ Rumah Makan
(1)	(5)	(6)	(7)
Air Lanang	-	-	-
Tanjung Dalam	-	3	3
Turan Baru	1	1	1
Pungguk Lalang	-	-	1
Watas Marga	1	-	-
Lubuk Ubar	-	-	1
Rimbo Recap	-	-	-
Suka Marga	1	-	-
Tempel Rejo	2	2	-
Air Putih Baru	-	-	-
Desa Teladan	1	-	-
Curup Selatan	6	6	6

Catatan: ..

Sumber: BPS, Pendataan Potensi Desa (Podes) 2021

BerAKHLAK
Berorientasi Pelayanan Akuntabel Kompeten
Harmonis Loyal Adaptif Kolaboratif

**# bangga
melayani
bangsa**

DATA

MENCERDASKAN BANGSA

<https://rejanglebongkab.bps.go.id>



**BADAN PUSAT STATISTIK
KABUPATEN REJANG LEBONG**

Jl. S. Sukowati No. 36 Curup, Bengkulu 39114
Telp. (0732)21153, Fax. (0732) 24588
E-mail: bps1702@bps.go.id Website: <http://rejanglebongkab.bps.go.id>

