



No. Katalog : 1102001.1803060

NATAR DALAM ANGKA 2012



*Badan Pusat Statistik
Kabupaten Lampung Selatan*

NATAR DALAM ANGKA 2012

No. Publikasi : **18060.1211**
Katalog BPS : **1102001.1803060**
Ukuran Buku : **14,8 cm x 21 cm**
Jumlah Halaman : **xvii + 58 halaman**

Naskah :

Siti Khodijah, SSI

Penyunting :

Seksi NWA, BPS Kabupaten Lampung Selatan

Gambar Kulit :

Seksi IPDS, BPS Kabupaten Lampung Selatan

Diterbitkan oleh :

BPS Kabupaten Lampung Selatan

Dicetak oleh :

CV. Pradana

Boleh dikutip dengan menyebutkan sumbernya

PETA WILAYAH KECAMATAN NATAR



LAMBANG DAERAH KABUPATEN LAMPUNG SELATAN



ARTI LAMBANG DAERAH

1. BENTUK LAMBANG

Lambang Daerah Kabupaten Lampung Selatan berbentuk Perisai.

2. WARNA LAMBANG

Warna Lambang Daerah terdiri dari biru muda, kuning emas, biru tua, merah, putih, hijau, coklat dan hitam, yang masing-masing warna melambangkan :

- biru muda melambangkan perubahan, kejujuran, kemakmuran, ketaatan dan takwa;
- kuning emas melambangkan keagungan dan kejayaan serta kebesaran cita dan masyarakat untuk membangun daerah dan negaranya;
- biru tua melambangkan laut, kesetiaan, ketekunan dan ketabahan juga melambangkan kekayaan sungai dan lautan yang merupakan sumber perikanan dan kehidupan para nelayan;
- merah melambangkan keberanian dan kedinamisan;

- e. putih melambangkan kesucian;
- f. hijau melambangkan kesejahteraan dan kecerdasan; dan
- g. coklat melambangkan tanah yang subur untuk ladang dan sawah.

3. ISI LAMBANG

Isi Lambang Daerah mempunyai makna terdiri atas :

- a. kata Lampung Selatan berarti Daerah Kabupaten Lampung Selatan;
- b. pita berwarna merah melambangkan keberanian;
- c. bintang emas bersegi 5 (lima) melambangkan nilai-nilai keagamaan;
- d. siger melambangkan mahkota keagungan adat budaya dan tingkat kehidupan terhormat;
- e. bergerigi 7 (tujuh) melambangkan 7 (tujuh) marga antara lain (Marga Pesisir/Rajabasa, Marga Legun, Marga Katibung, Marga Dantaran, Marga Ratu, Marga Sekampung Ilir dan Marga Sekampung Udik);
- f. setangkai Padi berjumlah 14 (empat belas) bulir, Kapas berjumlah 11 (sebelas) tangkai, Mutiara pada Siger berjumlah 56 (lima puluh enam) butir, merujuk pada hari jadi Kabupaten Lampung Selatan 14 November 1956;
- g. gunung, laut, daratan dan pohon kelapa melambangkan kekayaan alam;
- h. aksara Lampung yang berarti suka bermusyawarah untuk menuju mufakat;
- i. sebuah badik melambangkan keperwiraan; dan
- j. besarnya Lambang disesuaikan dengan keperluan.

SAMBUTAN

Assalamualaikum warahmatullahi wabarakatuh

Dengan memanjatkan puji dan Syukur kepada Tuhan Yang Maha Esa, berkat rahmat dan ridho Nya sehingga dapat menerbitkan Kecamatan Natar dalam Angka tahun 2012. Sumber data dihimpun oleh Koordinator Statistik Kecamatan Natar.

Penerbitan buku ini merupakan bentuk Publikasi yang menyajikan berbagai informasi statistik tentang data-data potensial berbagai instansi pemerintah maupun swasta di wilayah Kecamatan Natar.

Kecamatan Natar Dalam Angka tahun 2012 merupakan data teknis yang akan dijadikan modal dalam perencanaan, pelaksanaan dan evaluasi serta tingkat kesejahteraan masyarakat dapat diakselerasi dalam pencapaiannya.

Demikian sambutan yang dapat disampaikan dan kita berharap buku ini berguna secara maksimal dan dapat diperbaharui setiap tahun, sehingga dataa yang disajikan dapat tepat waktu dan akurat.

Wassalamualaikum warahmatullahi wabarakatuh.

Natar, November 2012

Camat Natar,

Dra. BAYANA, M.SI

NIP.19690401 199003 2 004

KATA PENGANTAR

Penerbitan publikasi Kecamatan Natar Dalam Angka Tahun 2012 adalah kelanjutan dari penerbitan tahun sebelumnya. Publikasi ini merupakan penerbitan yang berhasil disusun oleh Koordinator Statistik Kecamatan Natar.

Penyusunan dan penyajian tabel-tabel yang ada, disesuaikan dengan ketersediaan data pada sumber data. Hal ini dimaksudkan agar data yang disajikan dapat dipahami dalam penggunaan/pemanfaatannya bagi konsumen data.

Ucapan terima kasih disampaikan kepada Bapak Camat Natar yang telah membantu dalam upaya pelaksanaan dan penerbitan, sehingga publikasi ini dapat diselesaikan dengan baik.

Penghargaan yang setinggi-tingginya kami sampaikan kepada semua pihak, atas kerjasamanya yang telah memberikan data sehingga publikasi ini dapat diterbitkan.

Semoga publikasi ini dapat bermanfaat bagi kita semua, guna menunjang pembangunan yang sedang dan akan kita laksanakan.

Natar, November 2012

**Koordinator Statistik Kecamatan
Kecamatan Natar,**

SITI KHADIJAH, S.Si

NIP. 19860830 201101 2 027

DAFTAR ISI

Peta Administrasi Kabupaten Lampung Selatan	iii
Lambang Daerah Kabupaten Lampung Selatan	iv
Sambutan	vi
Kata Pengantar	vii
Daftar Isi	viii
Daftar Tabel	vix
Gambaran Umum dan Sejarah Singkat	xiii
BAB I GEOGRAFI	1
BAB II PEMERINTAHAN	7
BAB III PENDUDUK, DAN KELUARGA BERENCANA	10
BAB IV SOSIAL	29
BAB V PERTANIAN	35
BAB VI PERINDUSTRIAN DAN PERDAGANGAN	42
BAB VII PERHUBUNGAN DAN TELEKOMUNIKASI	47
BAB VIII KEUANGAN	51

DAFTAR TABEL

BAB I GEOGRAFI

Tabel 1.1.	Letak Kecamatan Natar menurut Batas Wilayah, 2011	2
Tabel 1.2.	Luas Kecamatan Natar menurut Desa, 2011	3
Tabel 1.3.	Tinggi Wilayah di Atas Permukaan Laut (DPL) menurut Desa di Kecamatan Natar , 2011	4
Tabel 1.4.	Jarak Desa ke Kantor Kecamatan dan Kabupaten menurut Desa, 2011	5
Tabel 1.5.	Letak Geografis Kecamatan Natar menurut Desa dan Pantai/Bukan Pantai, 2011	6

BAB II PEMERINTAHAN

Tabel 2.1.	Status Desa di Kecamatan Natar menurut Desa, 2011	8
Tabel 2.2.	Banyaknya Dusun, Rukun Warga(RW), dan Rukun Tetangga (RT) di Kecamatan Natar menurut Desa, 2011	9

BAB III PENDUDUK DAN KELUARGA BERENCANA

Tabel 3.1.	Jumlah Penduduk di Kecamatan Natarmenurut Desa, Jenis Kelamin dan Sex Ratio, 2011	11
Tabel 3.2.	Kepadatan Penduduk di Kecamatan Natar menurut Desa, 2011	12
Tabel 3.3.	Penduduk Kecamatan Natar menurut Kelompok Umur, Jenis Kelamin , 2011	13
Tabel 3.4.	Jumlah Penduduk Kecamatan Natar menurut Jenis Kelamin dan Sex Ratio, 2005-2011	14
Tabel 3.5.	Pentahapan Keluarga Sejahtera di Kecamatan Natar menurut Desa, 2011	15
Tabel 3.6.	Banyaknya Pasangan Usia Subur (PUS) menurut Desa dan Umur Istri di Kecamatan Natar , 2011	16
Tabel 3.7.	Jumlah PUS Peserta KB menurut DEsa dan Jalur Pelayanan di Kecamatan Natar , 2011	17
Tabel 3.8.	Jumlah PUS Bukan Peserta KB menurut Desa di Kecamatan Natar, 2011	18
Tabel 3.9.	Jumlah Kepala Keluarga menurut Desa dan Status Pekerjaan di Kecamatan Natar , 2011	19
Tabel 3.10.	Jumlah Kepala Keluarga menurut Desa dan Jenis Kelamin di Kecamatan Natar , 2011	20
Tabel 3.11.	Jumlah Kepala Keluarga menurut Desa dan Status Perkawinan di Kecamatan Natar , 2011	21
Tabel 3.12.	Jumlah Kepala Keluarga menurut Desa dan Pendidikan di Kecamatan Natar , 2011	22

Tabel 3.12.	Jumlah Kepala Keluarga menurut Desa dan Pendidikan di Kecamatan Natar , 2011	23
Tabel 3.13.	Jumlah Bayi menurut Desa dan Keikutsertaan dalam Posyandu di Kecamatan Natarr, 2011	24
Tabel 3.14.	Jumlah Balita menurut Desa dan Keikutsertaan dalam Posyandu di Kecamatan Natar , 2011	25
Tabel 3.15.	Jumlah Anak Usia 7-15 menurut Desa dan Keikutsertaan dalam Sekolah di Kecamatan Natar , 2011	26
Tabel 3.16.	Jumlah Anak Usia 7-15 Tahun yang Bersekolah menurut Desa dan Jenis Kelamin di Kecamatan Natar , 2011	27
Tabel 3.17.	Jumlah Anak Usia 7-15 Tahun yang Tidak Bersekolah menurut Desa dan Jenis Kelamin di Kecamatan Natar, 2011	28

BAB IV S O S I A L

Tabel 4.1.	Banyaknya Sekolah Negeri menurut Desa dan Tingkatannya di Kecamatan Natar , 2011	30
Tabel 4.2.	Banyaknya Sekolah Swasta menurut Desa dan Tingkatannya di Kecamatan Natar , 2011	31
Tabel 4.3.	Banyaknya Sarana Kesehatan menurut Desa di Kecamatan Natar, 2011	32
Tabel 4.4.	Banyaknya Polindes, Posyandu, Apotek menurut Desa di Kecamatan Natar, 2011	33
Tabel 4.5.	Banyaknya Nikah, Cerai, Talak, Rujuk menurut Desa di Kecamatan Natar , 2011	34

BAB V PERTANIAN

- Tabel 5.1. Luas Panen (Ha) serta Produksi (Ton) Komoditas Padi Sawah dan Padi Ladang di Kecamatan Natar , 2008 - 2011 36
- Tabel 5.2. Luas Panen (Ha) serta Produksi (Ton) Komoditas Jagung, Kedelai, dan Kacang Tanah di Kecamatan Natar , 2008 - 2011 37
- Tabel 5.3. Luas Panen (Ha) serta Produksi (Ton) Komoditas Kacang Hijau, Ubi Kayu, dan Ubi Jalar di Kecamatan Natar, 2008 - 2011 38
- Tabel 5.4. Luas Panen (Ha) dan Produksi (Kw) Jenis Sayuran di Kecamatan Natar , 2011 39
- Tabel 5.5. Luas Panen (Ha) dan Produksi (Ton) Tanaman Perkebunan Rakyat di Kecamatan Natar , 2011 40
- Tabel 5.6. Populasi (Ekor) serta Produksi daging (Ton) Jenis Ternak dan Unggas di Kecamatan Natar , 2011 41

BAB VI PERINDUSTRIAN DAN PERDAGANGAN

- Tabel 6.1. Jumlah Industri Mikro dan Kecil menurut Desa di Kecamatan Natar 2011 43
- Tabel 6.2. Jumlah Penggilingan Padi menurut Desa di Kecamatan Natar 2011 44
- Tabel 6.3. Banyaknya Sarana perdagangan menurut Desa dan Jenisnya di Kecamatan Natar, 2011 45
- Tabel 6.4. Banyaknya Hotel dan penginapan menurut Desa dan Jenisnya di Kecamatan Natar , 2011 46

BAB VII PERHUBUNGAN, DAN TELEKOMUNIKASI

- Tabel 7.1. Panjang Jalan Desa menurut Desa dan klasifikasi Jalan di Kecamatan Natar , 2011 48
- Tabel 7.2. Jenis Angkutan Umum yang Digunakan Penduduk menurut Desa di Kecamatan Natar , 2011 49
- Tabel 7.3. Jenis Telekomunikasi yang Digunakan Penduduk menurut Desa di Kecamatan Natar , 2011 50

BAB VIII KEUANGAN DAN HARGA-HARGA

- Tabel 8.1. Jenis Prasarana, Satuan dan Pembiayaan Program Nasional Pemberdayaan Masyarakat Mandiri Perdesaan (PNPM_MP) Menurut Desa di Kecamatan Natar , 2011 52
- Tabel 8.2. Jumlah kelompok dan Jumlah Dana Simpan Pinjam Program Nasional Pemberdayaan Masyarakat Mandiri Perdesaan (PNPM_MP) Menurut Desa di Kecamatan Natar , 2011 53

DAFTAR GAMBAR

		Halaman
Gambar 1	Perbandingan Luas Desa di Kecamatan Natar , 2011	55
Gambar 2	Perbandingan Dusun dan RT di Kecamatan Natar , 2011	56
Gambar 3	Penduduk menurut Desa dan Jenis Kelamin di Kecamatan Natar 2011	57
Gambar 4	Persentase Panjang Jalan (Km) di Kecamatan Natar , 2011	58
Gambar 5	Pentahapan Keluarga Sejahtera menurut Desa di Kecamatan Natar , 2011	59

GAMBARAN UMUM DAN SEJARAH SINGKAT KECAMATAN NATAR

Letak Geografis Kecamatan Natar

Kecamatan natar merupakan salah satu bagian dari wilayah Kabupaten Lampung Selatan dengan membawahi 22 Desa dengan luas wilayah 253,74 Km², dan dihuni oleh berbagai etnis/suku baik penduduk asli maupun pendatang.

Kecamatan natar berbatasan dengan :

Sebelah Utara berbatasan dengan Kabupaten Pesawaran

Sebelah Selatan berbatasan dengan Kota Bandar Lampung

Sebelah Barat berbatasan dengan Kabupaten Pesawaran

Sebelah Timur berbatasan dengan Kecamatan Jati Agung

Topografis

Secara topografis wilayah Kecamatan natar sebagian besar bentuk permukaan tanah adalah dataran rendah dengan ketinggian dari permukaan laut kurang dari 100 m.

Administrasi

Kecamatan natar terbentuk berdasarkan UU No.14 Tahun 64 ibukota kecamatan Natar adalah Merak Batin, secara administratif berdasarkan surat keputusan Gubernur Kepala Daerah Tk.I Lampung tanggal, 26 february 1986 nomor: G/054/B-III/HK/1986 Kecamatan Natar diadakan pemekaran Desa, dari 29 Desa menjadi 37 desa dan sekarang Kecamatan Natar dimekarkan menjadi dua kecamatan yaitu Natar dan Tegineneng.

Untuk mewujudkan pelaksanaan Pemerintah berdasarkan surat keputusan MENDAGRI Nomor : 82/83 tahun 1984 tentang Susunan Organisasi dan Tatakerja Wilayah Kecamatan :

1. Camat selaku kepala wilayah kecamatan
2. Sekertariat Wilayah Kecamatan / Sekwilcam
3. Kepala urusan Adminitrasi
4. Kepala urusan pemerintahan
5. Kepala urusan kemasarakatan
6. Kepala urusan pembangunan desa
7. Mawil hansip
8. Mantri polisi pamongpraja
9. Kepala kantor perwakilan Kecamatan /Kapercam

PENJELASAN UMUM/EXPLANATORY NOTES

Tanda-tanda, satuan-satuan dan lain-lainnya yang digunakan dalam publikasi ini adalah sebagai berikut/*Symbols, measurement units and others acronyms which are used in this publication are as follows :*

TANDA-TANDA/SYMBOLS

Data belum tersedia/ <i>Data not yet available</i>	: ...
Data tidak tersedia/ <i>Data not available</i>	: -
Data dapat diabaikan/ <i>Data negligible</i>	: 0
Tanda decimal/ <i>Decimal point</i>	: .
Angka Sementara/ <i>Preliminary figures</i>	: *
Angka sangat sementara/ <i>Very preliminary figures</i>	: **
Angka sangat-sangat sementara/ <i>Very-very preliminary figures</i>	: ***
Angka diperbaiki/ <i>Revised figures</i>	: r
Angka perkiraan/ <i>Estimated figures</i>	: e
Rupiah/ <i>Rupiahs</i>	: Rp.
Meter/ <i>meter</i>	: m
Kilometer/ <i>kilometer</i>	: km
Kilometer persegi/ <i>kilometer per square</i>	: km ²
Hektar/ <i>hectare</i>	: ha

SATUAN/UNITS

Meter (m)/ <i>meters (m)</i>	: 100 cm
Kilometer (km)/ <i>kilometers (km)</i>	: 1.000 meter/meters
Kwintal (kw)/ <i>quintal (ql)</i>	: 100 kg
Ton/ <i>ton</i>	: 1.000 kg
Liter/ <i>litre</i>	: 1.000 ml

Satuan lain : pohon, ekor, butir, helai/lembar, jam, menit, persen
Others unit : trees, heads, pieces, tin, hour, minute, percents

GEOGRAFI





Tabel 1.1. Letak Kecamatan Natar menurut Batas Wilayah, 2011

Arah Mata Angin	Batas-Batas
(1)	(2)
Utara	Kabupaten Pesawaran
Timur	Kecamatan Jati Agung
Selatan	Kota Bandar Lampung
Barat	Kabupaten Pesawaran

Sumber : Kantor Kecamatan Natar

Tabel 1.2. Luas Kecamatan Natar menurut Desa, 2011

Desa	Luas		
	Km ²	Ha	%
(1)	(2)	(3)	(4)
1. Hajimena	7,50	750	2,96
2. Sidosari	2,97	297	1,17
3. Pemanggilan	1,18	118	0,47
4. Natar	16,15	1 615	6,36
5. Merak Batin	7,87	787	3,10
6. Krawang Sari	10,62	1 062	4,19
7. Muara Putih	16,85	1 685	6,64
8. Tanjungsari	11,00	1 100	4,34
9. Negara Ratu	8,50	850	3,35
10. Rejosari	49,00	4 900	19,31
11. Bumisari	3,01	301	1,19
12. Candi Mas	10,28	1 028	4,05
13. Pancasila	10,88	1 088	4,29
14. Sukadamai	11,32	1 132	4,46
15. Bandar Rejo	8,17	817	3,22
16. Purwosari	10,27	1 027	4,05
17. Rulung Raya	10,07	1 007	3,97
18. Brantiraya	10,50	1 050	4,14
19. Haduyang	7,63	763	3,01
20. Banjarnegeri	4,25	425	1,67
21. Mandah	9,05	905	3,57
22. Rulunghelok	26,67	2 667	10,51
Jumlah	253,74	25 374	100

Sumber : Kantor Kecamatan Natar

Tabel 1.3. Tinggi Wilayah di Atas Permukaan Laut (DPL) menurut Desa di Kecamatan Natar , 2011

Desa	Jarak (Km)	
	Ibu Kota Kecamatan	Ibu Kota Kabupaten
(1)	(2)	(3)
1. Hajimena	8,0	60
2. Sidosari	10,0	63
3. Pemanggilan	5,0	65
4. Natar	2,0	68
5. Merak Batin	0,1	68
6. Krawang Sari	8,0	72
7. Muara Putih	5,0	80
8. Tanjungsari	1,5	80
9. Negara Ratu	1,0	68
10. Rejosari	5,0	77
11. Bumisari	3,0	90
12. Candimas	3,0	75
13. Pancasila	12,0	90
14. Sukadamai	25,0	95
15. Bandar Rejo	22,0	90
16. Purwosari	25,0	116
17. Rulung Raya	32,0	112
18. Brantiraya	9,0	77
19. Haduyang	10,0	80
20. Banjarnegeri	12,0	80
21. Mandah	13,0	95
22. Rulunghelok	13,0	92

Sumber: Pendataan Podes 2011

Tabel 1.4. Jarak dari Desa ke Kantor Kecamatan dan Kabupaten menurut Desa, 2011

Desa	Jarak (Km)	
	Ibu Kota Kecamatan	Ibu Kota Kabupaten
(1)	(2)	(3)
1. Hajimena	8,0	60
2. Sidosari	10,0	63
3. Pemanggilan	5,0	65
4. Natar	2,0	68
5. Merak Batin	0,1	68
6. Krawang Sari	8,0	72
7. Muara Putih	5,0	80
8. Tanjungsari	1,5	80
9. Negara Ratu	1,0	68
10. Rejosari	5,0	77
11. Bumisari	3,0	90
12. Candimas	3,0	75
13. Pancasila	12,0	90
14. Sukadamai	25,0	95
15. Bandar Rejo	22,0	90
16. Purwosari	25,0	116
17. Rulung Raya	32,0	112
18. Brantiraya	9,0	77
19. Haduyang	10,0	80
20. Banjarnegeri	12,0	80
21. Mandah	13,0	95
22. Rulunghelok	13,0	92

Sumber : Kantor Kecamatan Natar

Tabel 1.5. Letak Geografis Kecamatan Natar menurut Desa dan Pantai Bukan Pantai, 2011

Desa	Pantai	Bukan Pantai		
		Lembah/ DAS	Lereng/ Bukit	Dataran
(1)	(2)	(3)	(4)	(5)
1. Hajimena	-	-	-	√
2. Sidosari	-	-	-	√
3. Pemanggilan	-	-	-	√
4. Natar	-	-	-	√
5. Merak Batin	-	-	-	√
6. Krawang Sari	-	-	-	√
7. Muara Putih	-	-	-	√
8. Tanjungsari	-	-	-	√
9. Negara Ratu	-	-	-	√
10. Rejosari	-	-	-	√
11. Bumisari	-	-	-	√
12. Candimas	-	-	-	√
13. Pancasila	-	-	-	√
14. Sukadamai	-	-	-	√
15. Bandar Rejo	-	-	-	√
16. Purwosari	-	-	-	√
17. Rulung Raya	-	-	-	√
18. Brantiraya	-	-	-	√
19. Haduyang	-	-	-	√
20. Banjarnegeri	-	-	-	√
21. Mandah	-	-	-	√
22. Rulunghelok	-	-	-	√

Sumber : Kantor Kecamatan Natar

PEMERINTAHAN



Tabel 2.1. Status Desa di Kecamatan Natar menurut Desa, 2011

Desa	Status Desa	
	Definitif	Persiapan
(1)	(2)	(3)
1. Hajimena	v	-
2. Sidosari	v	-
3. Pemanggilan	v	-
4. Natar	v	-
5. Merak Batin	v	-
6. Krawang Sari	v	-
7. Muara Putih	v	-
8. Tanjungsari	v	-
9. Negara Ratu	v	-
10. Rejosari	v	-
11. Bumisari	v	-
12. Candimas	v	-
13. Pancasila	v	-
14. Sukadamai	v	-
15. Bandar Rejo	v	-
16. Purwosari	v	-
17. Rulung Raya	v	-
18. Brantiraya	v	-
19. Haduyang	v	-
20. Banjarnegeri	v	-
21. Mandah	v	-
22. Rulunghelok	v	-

Sumber : Kantor Kecamatan Natar

Tabel 2.2. Banyaknya Dusun, Rukun Warga (RW), dan Rukun Tetangga (RT) di Kecamatan Natar menurut Desa, 2011

Desa	Dusun	RW	RT
(1)	(2)	(3)	(4)
1. Hajimena	7	-	53
2. Sidosari	6	-	15
3. Pemanggilan	6	-	30
4. Natar	11	-	54
5. Merak Batin	11	-	63
6. Krawang Sari	6	-	15
7. Muara Putih	6	-	21
8. Tanjungsari	5	-	20
9. Negara Ratu	14	-	42
10. Rejosari	8	-	25
11. Bumisari	4	-	20
12. Candimas	9	-	38
13. Pancasila	6	-	24
14. Sukadamai	9	-	26
15. Bandar Rejo	6	-	17
16. Purwosari	4	-	16
17. Rulung Raya	8	-	25
18. Brantiraya	10	-	34
19. Haduyang	8	-	20
20. Banjarnegeri	7	-	14
21. Mandah	4	-	19
22. Rulunghelok	14	-	38
Jumlah	169	-	629

Sumber : PL KB Kecamatan Natar

**PENDUDUK DAN
KELUARGA BERENCANA**



Tabel 3.1. Jumlah Penduduk di Kecamatan Natar menurut Desa, Jenis Kelamin dan Sex Ratio, 2011

Desa	Laki-laki	Perempuan	Jumlah	Sex Ratio
(1)	(2)	(3)	(4)	(5)
1. Hajimena	8 322	8 174	16 496	101,81
2. Sidosari	2 175	2 003	4 178	108,59
3. Pemanggilan	4 218	3 983	8 201	105,90
4. Natar	7 838	7 428	15 266	105,52
5. Merak Batin	10 802	10 164	20 966	106,28
6. Krawang Sari	2 042	1 846	3 888	110,62
7. Muara Putih	2 721	2 505	5 226	108,62
8. Tanjungsari	4 645	4 253	8 898	109,22
9. Negara Ratu	6 219	5 846	12 065	106,38
10. Rejosari	2 034	1 994	4 028	102,01
11. Bumisari	4 033	3 955	7 988	101,97
12. Candimas	6 257	6 121	12 378	102,22
13. Pancasila	1 376	1 323	2 699	104,01
14. Sukadamai	3 314	3 152	6 466	105,14
15. Bandar Rejo	1 622	1 532	3 154	105,87
16. Purwosari	1 639	1 515	3 154	108,18
17. Rulung Raya	2 411	2 285	4 696	105,51
18. Brantiraya	5 302	5 078	10 380	104,41
19. Haduyang	3 097	2 961	6 058	104,59
20. Banjarnegeri	2 368	2 352	4 720	100,68
21. Mandah	2 252	2 101	4 353	107,19
22. Rulunghelok	3 942	3 649	7 591	108,03
Jumlah	88 629	84 220	172 849	105,24

Sumber : Angka Proyeksi Sementara

Tabel 3.2. Kepadatan Penduduk di Kecamatan Natar menurut Desa, 2011

Desa	Penduduk (Jiwa)	Luas (Km ²)	Kepadatan Penduduk (Jiwa/Km ²)
(1)	(2)	(3)	(4)
1. Hajimena	16 496	7,50	2 199,47
2. Sidosari	4 178	2,97	1 406,73
3. Pemanggilan	8 201	1,18	6 950,00
4. Natar	15 266	16,15	945,26
5. Merak Batin	20 966	7,87	2 664,04
6. Krawang Sari	3 888	10,62	366,10
7. Muara Putih	5 226	16,85	310,15
8. Tanjungsari	8 898	11,00	808,91
9. Negara Ratu	12 065	8,50	1 419,41
10. Rejosari	4 028	49,00	82,20
11. Bumisari	7 988	3,01	2 653,82
12. Candimas	12 378	10,28	1 204,09
13. Pancasila	2 699	10,88	248,09
14. Sukadamai	6 466	11,32	571,20
15. Bandar Rejo	3 154	8,17	386,05
16. Purwosari	3 154	10,27	307,11
17. Rulung Raya	4 696	10,07	466,24
18. Brantiraya	10 380	10,50	988,57
19. Haduyang	6 058	7,63	793,97
20. Banjarnegeri	4 720	4,25	1 110,59
21. Mandah	4 353	9,05	480,99
22. Rulunghelok	7 591	26,67	284,63
Jumlah	172 849	253,74	681,20

Sumber : Data Diolah

Tabel 3.3. Penduduk Kecamatan Natar menurut Kelompok Umur, Jenis Kelamin , 2011

Kelompok Umur	Laki-laki	Perempuan	Jumlah
(1)	(2)	(3)	(4)
0 - 4	8 742	8 342	17 084
5 - 9	8 834	8 184	17 018
10 - 14	9 360	8 580	17 940
15 - 19	8 465	8 224	16 689
20 - 24	7 569	7 403	14 972
25 - 29	7 922	7 913	15 835
30 - 34	7 894	7 380	15 274
35 - 39	6 700	6 636	13 336
40 - 44	5 927	5 389	11 316
45 - 49	4 903	4 763	9 666
50 - 54	4 077	3 436	7 513
55 - 59	2 711	2 292	5 003
60 - 64	1 647	1 685	3 332
65 - 69	1 325	1 362	2 687
70 - 74	1 095	1 139	2 234
75 +	1 458	1 492	2 950
Jumlah	88 629	84 220	172 849

Sumber : Angka Proyeksi Sementara

Tabel 3.4. Jumlah Penduduk Kecamatan Natar menurut Jenis Kelamin dan Sex Ratio, 2005-2011

Tahun	Laki-laki	Perempuan	Jumlah	Sex Ratio
(1)	(2)	(3)	(4)	(5)
2005	79 408	75 047	154 455	105,81
2006	84 890	79 874	164 764	106,28
2007	86 588	81 729	168 317	105,95
2008	87 159	82 380	169 539	105,80
2009	88 686	83 436	172 122	106,29
2010	87 558	83434	170992	104,94
2011	88 629	84 220	172 849	105,24

Sumber : Angka Proyeksi Sementara

Tahun 2010 merupakan Data Sensus penduduk 2010

Tabel 3.5. Pentahapan Keluarga Sejahtera di Kecamatan Natar menurut Desa, 2011

Desa	Keluarga				
	Pra sejahtera	Sejahtera I	Sejahtera II	Sejahtera III	Sejahtera III+
(1)	(2)	(3)	(4)	(5)	(6)
1. Hajimena	360	685	964	718	34
2. Sidosari	397	96	309	51	1
3. Pemanggilan	568	284	436	352	59
4. Natar	1 179	793	1 314	301	1
5. Merak Batin	1 846	901	1 046	1 337	14
6. Krawang Sari	515	210	285	41	-
7. Muara Putih	436	333	355	149	4
8. Tanjungsari	721	128	287	580	-
9. Negara Ratu	897	715	753	169	11
10. Rejosari	106	192	262	418	43
11. Bumisari	454	257	348	769	37
12. Candimas	1 353	552	250	881	
13. Pancasila	297	301	121	77	13
14. Sukadamai	519	671	398	39	-
15. Bandar Rejo	261	369	246	43	-
16. Purwosari	288	256	231	86	9
17. Rulung Raya	517	492	293	181	-
18. Brantiraya	751	726	829	592	9
19. Haduyang	538	504	349	61	26
20. Banjarnegeri	341	251	231	202	112
21. Mandah	361	358	209	98	22
22. Rulunghelok	859	714	495	56	-
Jumlah	13 564	9 788	10 011	7 201	395

Sumber : PL KB Kecamatan Natar

Tabel 3.6. Banyaknya Pasangan Usia Subur (PUS) menurut Desa dan Umur Istri di Kecamatan Natar , 2011

Desa	PUS Menurut Umur Istri			Jumlah PUS
	< 20 Thn	20 - 29 Thn	> 30 Thn	
(1)	(2)	(3)	(4)	(5)
1. Hajimena	-	953	1 994	2 947
2. Sidosari	12	247	332	591
3. Pemanggilan	1	394	969	1 364
4. Natar	15	590	1 953	2 558
5. Merak Batin	13	788	2 673	3 474
6. Krawang Sari	38	407	426	871
7. Muara Putih	-	356	557	913
8. Tanjungsari	27	570	713	1 310
9. Negara Ratu	20	499	1 681	2 200
10. Rejosari	19	125	654	798
11. Bumisari	11	457	972	1 440
12. Candimas	16	629	1 538	2 183
13. Pancasila	71	245	199	515
14. Sukadamai	52	487	650	1 189
15. Bandar Rejo	36	369	341	746
16. Purwosari	75	262	314	651
17. Rulung Raya	97	650	610	1 357
18. Brantiraya	6	796	1 539	2 341
19. Haduyang	-	201	837	1 038
20. Banjarnegeri	9	290	490	789
21. Mandah	18	398	433	849
22. Rulunghelok	42	516	1 116	1 674
Jumlah	578	10 229	20 991	31 798

Sumber : PL KB Kecamatan Natar

Tabel 3.7. Jumlah PUS Peserta KB menurut DEsa dan Jalur Pelayanan di Kecamatan Natar , 2011

Desa	Pemerintah	Swasta	Jumlah
(1)	(2)	(3)	(4)
1. Hajimena	1 233	762	1 995
2. Sidosari	278	126	404
3. Pemanggilan	528	436	964
4. Natar	1 121	545	1 666
5. Merak Batin	1 504	842	2 346
6. Krawang Sari	453	148	601
7. Muara Putih	443	195	638
8. Tanjungsari	648	264	912
9. Negara Ratu	1 475	43	1 518
10. Rejosari	375	162	537
11. Bumisari	540	433	973
12. Candimas	1 273	275	1 548
13. Pancasila	220	123	343
14. Sukadamai	694	113	807
15. Bandar Rejo	405	91	496
16. Purwosari	251	188	439
17. Rulung Raya	670	263	933
18. Brantiraya	1 067	496	1 563
19. Haduyang	535	183	718
20. Banjarnegeri	400	126	526
21. Mandah	420	169	589
22. Rulunghelok	775	389	1 164
Jumlah	15 308	6 372	21 680

Sumber : PL KB Kecamatan Natar

Tabel 3.8. Jumlah PUS Bukan Peserta KB menurut Desa di Kecamatan Natar, 2011

Desa	Hamil	Ingin Anak Segera	Ingin Anak Ditunda	Tidak Ingin Anak Lagi	Jumlah
(1)	(2)	(3)	(4)	(5)	(6)
1. Hajimena	51	311	362	228	952
2. Sidosari	26	61	44	56	187
3. Pemanggilan	66	99	167	68	400
4. Natar	87	293	376	136	892
5. Merak Batin	69	335	456	268	1 128
6. Krawang Sari	54	74	70	72	270
7. Muara Putih	19	130	105	21	275
8. Tanjungsari	40	150	131	77	398
9. Negara Ratu	65	103	333	181	682
10. Rejosari	19	9	188	45	261
11. Bumisari	51	131	166	119	467
12. Candimas	39	214	239	143	635
13. Pancasila	10	35	76	51	172
14. Sukadamai	44	93	189	56	382
15. Bandar Rejo	23	89	101	37	250
16. Purwosari	52	49	62	49	212
17. Rulung Raya	33	173	142	76	424
18. Brantiraya	52	232	393	101	778
19. Haduyang	14	107	136	63	320
20. Banjarnegeri	40	87	79	57	263
21. Mandah	34	122	49	55	260
22. Rulunghelok	26	167	121	196	510
Jumlah	914	3 064	3 985	2 155	10 118

Sumber : PL KB Kecamatan Natar

Tabel 3.9. Jumlah Kepala Keluarga menurut Desa dan Status Pekerjaan di Kecamatan Natar , 2011

Desa	Status Pekerjaan		Jumlah
	Bekerja	Tidak Bekerja	
(1)	(2)	(3)	(4)
1. Hajimena	2 714	47	2 761
2. Sidosari	720	134	854
3. Pemanggilan	1 566	133	1 699
4. Natar	3 164	424	3 588
5. Merak Batin	4 823	321	5 144
6. Krawang Sari	951	100	1 051
7. Muara Putih	1 180	97	1 277
8. Tanjungsari	1 522	194	1 716
9. Negara Ratu	2 414	131	2 545
10. Rejosari	1 013	8	1 021
11. Bumisari	1 753	112	1 865
12. Candimas	2 990	46	3 036
13. Pancasila	809	-	809
14. Sukadamai	1 392	235	1 627
15. Bandar Rejo	744	175	919
16. Purwosari	870	-	870
17. Rulung Raya	1 408	75	1 483
18. Brantiraya	2 658	249	2 907
19. Haduyang	1 354	124	1 478
20. Banjarnegeri	990	147	1 137
21. Mandah	846	202	1 048
22. Rulunghelok	2 119	5	2 124
Jumlah	38 000	2 959	40 959

Sumber : PL KB Kecamatan Natar

Tabel 3.10. Jumlah Kepala Keluarga menurut Desa dan Jenis Kelamin di Kecamatan Natar , 2011

Desa	Jenis Kelamin		Jumlah
	Laki-laki	Perempuan	
(1)	(2)	(3)	(4)
1. Hajimena	2 633	128	2 761
2. Sidosari	785	69	854
3. Pemanggilan	1 557	142	1 699
4. Natar	3 159	429	3 588
5. Merak Batin	4 613	531	5 144
6. Krawang Sari	951	100	1 051
7. Muara Putih	1 144	133	1 277
8. Tanjungsari	1 504	212	1 716
9. Negara Ratu	2 322	223	2 545
10. Rejosari	921	100	1 021
11. Bumisari	1 699	166	1 865
12. Candimas	2 779	257	3 036
13. Pancasila	727	82	809
14. Sukadamai	1 542	85	1 627
15. Bandar Rejo	883	36	919
16. Purwosari	732	138	870
17. Rulung Raya	1 391	92	1 483
18. Brantiraya	2 708	199	2 907
19. Haduyang	1 326	152	1 478
20. Banjarnegeri	1 007	130	1 137
21. Mandah	943	105	1 048
22. Rulunghelok	1 904	220	2 124
Jumlah	37 230	3 729	40 959

Sumber : PL KB Kecamatan Natar

Tabel 3.11. Jumlah Kepala Keluarga menurut Desa dan Status Perkawinan di Kecamatan Natar , 2011

Desa	Status Perkawinan		Jumlah
	Kawin	Duda/Janda/ Belum Kawin	
(1)	(2)	(3)	(4)
1. Hajimena	2 590	171	2 761
2. Sidosari	777	77	854
3. Pemanggilan	1 535	164	1 699
4. Natar	3 095	493	3 588
5. Merak Batin	4 511	633	5 144
6. Krawang Sari	934	117	1 051
7. Muara Putih	1 140	137	1 277
8. Tanjungsari	1 461	255	1 716
9. Negara Ratu	2 246	299	2 545
10. Rejosari	905	116	1 021
11. Bumisari	1 674	191	1 865
12. Candimas	2 799	237	3 036
13. Pancasila	720	89	809
14. Sukadamai	1 530	97	1 627
15. Bandar Rejo	878	41	919
16. Purwosari	696	174	870
17. Rulung Raya	1 424	59	1 483
18. Brantiraya	2 659	248	2 907
19. Haduyang	1 312	166	1 478
20. Banjarnegeri	1 006	131	1 137
21. Mandah	908	140	1 048
22. Rulunghelok	1 916	208	2 124
Jumlah	36 716	4 243	40 959

Sumber : PL KB Kecamatan Natar

Tabel 3.12. Jumlah Kepala Keluarga menurut Desa dan Pendidikan di Kecamatan Natar , 2011

Desa	Pendidikan Kepala Keluarga			
	Tidak Tamat SD	Tamat SD/SLTP	Tamat SLTA keatas	Tamat AK/PT
(1)	(2)	(3)	(4)	(5)
1. Hajimena	65	954	1 144	598
2. Sidosari	227	504	110	13
3. Pemanggilan	183	882	518	116
4. Natar	389	1 690	1 253	256
5. Merak Batin	826	2 776	1 334	208
6. Krawang Sari	163	599	263	26
7. Muara Putih	353	752	134	38
8. Tanjungsari	294	1 183	197	42
9. Negara Ratu	269	1 657	526	93
10. Rejosari	180	566	251	24
11. Bumisari	392	872	525	76
12. Candimas	428	1 698	830	80
13. Pancasila	248	416	138	7
14. Sukadamai	952	390	258	27
15. Bandar Rejo	474	255	174	16
16. Purwosari	274	383	207	6
17. Rulung Raya	569	477	418	19
18. Brantiraya	451	1 295	925	236
19. Haduyang	435	725	287	31
20. Banjarnegeri	194	674	226	43
21. Mandah	349	441	221	37
22. Rulunghelok	643	1 135	337	9
Jumlah	8 358	20 324	10 276	2 001

Sumber : PL KB Kecamatan Natar

Tabel 3.13. Jumlah Bayi menurut Desa dan Keikutsertaan dalam Posyandu di Kecamatan Natar, 2011

Desa	Mengikuti Kegiatan Posyandu		Jumlah
	Ikut	Tidak Ikut	
(1)	(2)	(3)	(4)
1. Hajimena	129	12	141
2. Sidosari	69	10	79
3. Pemanggilan	157	34	191
4. Natar	195	11	206
5. Merak Batin	221	31	252
6. Krawang Sari	82	5	87
7. Muara Putih	90	8	98
8. Tanjungsari	123	-	123
9. Negara Ratu	161	23	184
10. Rejosari	52	44	96
11. Bumisari	91	7	98
12. Candimas	155	10	165
13. Pancasila	126	-	126
14. Sukadamai	103	7	110
15. Bandar Rejo	51	9	60
16. Purwosari	194	-	194
17. Rulung Raya	40	-	40
18. Brantiraya	132	16	148
19. Haduyang	100		100
20. Banjarnegeri	88	6	94
21. Mandah	110	14	124
22. Rulunghelok	82	-	82
Jumlah	2 551	247	2 798

Sumber : PL KB Kecamatan Natar

Tabel 3.14. Jumlah Balita menurut Desa dan Keikutsertaan dalam Posyandu di Kecamatan Natar , 2011

Desa	Mengikuti Kegiatan Posyandu		Jumlah
	Ikut	Tidak Ikut	
(1)	(2)	(3)	(4)
1. Hajimena	627	132	759
2. Sidosari	194	65	259
3. Pemanggilan	321	181	502
4. Natar	601	146	747
5. Merak Batin	732	337	1 069
6. Krawang Sari	242	10	252
7. Muara Putih	210	38	248
8. Tanjungsari	230	157	387
9. Negara Ratu	578	73	651
10. Rejosari	113	38	151
11. Bumisari	365	151	516
12. Candimas	595	38	633
13. Pancasila	152	-	152
14. Sukadamai	276	26	302
15. Bandar Rejo	198	24	222
16. Purwosari	199	-	199
17. Rulung Raya	270	-	270
18. Brantiraya	361	64	425
19. Haduyang	262	31	293
20. Banjarnegeri	150	83	233
21. Mandah	118	12	130
22. Rulunghelok	410	1	411
Jumlah	7 204	1 607	8 811

Sumber : PL KB Kecamatan Natar

Tabel 3.15. Jumlah Anak Usia 7-15 menurut Desa dan Keikutsertaan dalam Sekolah di Kecamatan Natar , 2011

Desa	Usia 7-15 Tahun		Jumlah
	Sekolah	Tidak Sekolah	
(1)	(2)	(3)	(4)
1. Hajimena	2 764	13	2 777
2. Sidosari	599	11	610
3. Pemanggilan	1 447	8	1 455
4. Natar	2 791	13	2 804
5. Merak Batin	3 617	17	3 634
6. Krawang Sari	1 023	12	1 035
7. Muara Putih	1 097	15	1 112
8. Tanjungsari	1 247	15	1 262
9. Negara Ratu	1 986	13	1 999
10. Rejosari	749	18	767
11. Bumisari	1 230	18	1 248
12. Candimas	1 914	11	1 925
13. Pancasila	305	20	325
14. Sukadamai	778	14	792
15. Bandar Rejo	398	12	410
16. Purwosari	531	12	543
17. Rulung Raya	1 285	9	1 294
18. Brantiraya	1 677	14	1 691
19. Haduyang	1 062	-	1 062
20. Banjarnegeri	684	18	702
21. Mandah	510	13	523
22. Rulunghelok	1 282	7	1 289
Jumlah	28 976	283	29 259

Sumber : PL KB Kecamatan Natar

Tabel 3.16. Jumlah Anak Usia 7-15 Tahun yang Bersekolah menurut Desa dan Jenis Kelamin di Kecamatan Natar , 2011

Desa	Sekolah		Jumlah
	Laki-laki	Perempuan	
(1)	(2)	(3)	(4)
1. Hajimena	1 523	1 241	2 764
2. Sidosari	331	268	599
3. Pemanggilan	778	669	1 447
4. Natar	1 529	1 262	2 791
5. Merak Batin	1 850	1 767	3 617
6. Krawang Sari	514	509	1 023
7. Muara Putih	617	480	1 097
8. Tanjungsari	672	575	1 247
9. Negara Ratu	1 013	973	1 986
10. Rejosari	426	323	749
11. Bumisari	641	589	1 230
12. Candimas	1 019	895	1 914
13. Pancasila	135	170	305
14. Sukadamai	387	391	778
15. Bandar Rejo	192	206	398
16. Purwosari	197	334	531
17. Rulung Raya	620	665	1 285
18. Brantiraya	893	784	1 677
19. Haduyang	555	507	1 062
20. Banjarnegeri	332	352	684
21. Mandah	307	203	510
22. Rulunghelok	682	600	1 282
Jumlah	15 213	13 763	28 976

Sumber : PL KB Kecamatan Natar

Tabel 3.17. Jumlah Anak Usia 7-15 Tahun yang Tidak Bersekolah menurut Desa dan Jenis Kelamin di Kecamatan Natar, 2011

Desa	Tidak Bersekolah		Jumlah
	Laki-laki	Perempuan	
(1)	(2)	(3)	(4)
1. Hajimena	7	6	13
2. Sidosari	5	6	11
3. Pemanggilan	3	5	8
4. Natar	9	4	13
5. Merak Batin	14	3	17
6. Krawang Sari	8	4	12
7. Muara Putih	8	7	15
8. Tanjungsari	6	9	15
9. Negara Ratu	8	5	13
10. Rejosari	13	5	18
11. Bumisari	10	8	18
12. Candimas	9	2	11
13. Pancasila	6	14	20
14. Sukadamai	3	11	14
15. Bandar Rejo	8	4	12
16. Purwosari	5	7	12
17. Rulung Raya	4	5	9
18. Brantiraya	8	6	14
19. Haduyang	-	-	-
20. Banjarnegeri	5	13	18
21. Mandah	7	6	13
22. Rulunghelok	6	1	7
Jumlah	152	131	283

Sumber: PL KB Kecamatan Natar

SOSIAL



Tabel 4.1. Banyaknya Sekolah negeri menurut Desa dan Tingkatannya di Kecamatan Natar , 2011

Desa	SD / MI	SMP / MTs	SMA / SMK
(1)	(2)	(3)	(4)
1. Hajimena	2	1	-
2. Sidosari	1	-	-
3. Pemanggilan	2	-	-
4. Natar	4	-	1
5. Merak Batin	7	1	-
6. Krawang Sari	2	-	-
7. Muara Putih	1	-	-
8. Tanjungsari	2	1	-
9. Negara Ratu	3	-	-
10. Rejosari	4	-	-
11. Bumisari	1	-	-
12. Candimas	4	1	-
13. Pancasila	1	-	-
14. Sukadamai	4	-	-
15. Bandar Rejo	2	1	-
16. Purwosari	2	-	-
17. Rulung Raya	3	-	-
18. Brantiraya	4	1	-
19. Haduyang	2	-	-
20. Banjarnegeri	2	-	-
21. Mandah	1	-	1
22. Rulunghelok	5	-	-
Jumlah	59	6	2

Sumber : Pendataan Podes 2011

Tabel 4.2. Banyaknya Sekolah Swasta menurut Desa dan Tingkatannya di Kecamatan Natar , 2011

Desa	SD / MI	SMP / MTs	SMA / SMK
(1)	(2)	(3)	(4)
1. Hajimena	-	-	-
2. Sidosari	-	-	-
3. Pemanggilan	2	3	3
4. Natar	-	2	1
5. Merak Batin	1	6	2
6. Krawang Sari	2	2	1
7. Muara Putih	2	2	3
8. Tanjungsari	1	-	-
9. Negara Ratu	2	1	1
10. Rejosari	-	1	-
11. Bumisari	2	2	3
12. Candimas	-	-	-
13. Pancasila	1	1	-
14. Sukadamai	2	2	2
15. Bandar Rejo	-	-	-
16. Purwosari	-	1	-
17. Rulung Raya	-	-	-
18. Brantiraya	1	1	1
19. Haduyang	-	1	-
20. Banjarnegeri	2	3	2
21. Mandah	-	-	-
22. Rulunghelok	-	1	-
Jumlah	18	29	19

Sumber : Pendataan Podes 2011

Tabel 4.3. Banyaknya Sarana Kesehatan menurut Desa di Kecamatan Natar, 2011

Desa	Sarana Kesehatan		
	Puskesmas Induk	Puskesmas Pembantu	Poskesdes
(1)	(2)	(3)	(4)
1. Hajimena	1	-	-
2. Sidosari	-	1	-
3. Pemanggilan	-	-	1
4. Natar	1	-	-
5. Merak Batin	-	1	-
6. Krawang Sari	-	1	-
7. Muara Putih	-	-	1
8. Tanjungsari	-	1	-
9. Negara Ratu	-	-	-
10. Rejosari	-	-	1
11. Bumisari	-	-	1
12. Candimas	-	-	1
13. Pancasila	-	1	-
14. Sukadamai	1	-	-
15. Bandar Rejo	-	-	1
16. Purwosari	-	1	-
17. Rulung Raya	-	1	-
18. Brantiraya	1	-	-
19. Haduyang	-	-	1
20. Banjarnegeri	-	-	1
21. Mandah	-	1	-
22. Rulunghelok	-	-	1
Jumlah	4	8	9

Sumber : Pendataan Podes 2011

Tabel 4.4. Banyaknya Polindes, Posyandu, Apotek menurut Desa di Kecamatan Natar, 2011

Desa	Polindes	Posyandu	Apotek
(1)	(2)	(3)	(4)
1. Hajimena	-	10	3
2. Sidosari	-	2	-
3. Pemanggilan	-	5	-
4. Natar	-	10	2
5. Merak Batin	-	11	2
6. Krawang Sari	-	6	-
7. Muara Putih	-	6	-
8. Tanjungsari	-	6	-
9. Negara Ratu	-	10	-
10. Rejosari	-	5	-
11. Bumisari	-	4	-
12. Candimas	-	6	-
13. Pancasila	-	6	-
14. Sukadamai	-	8	1
15. Bandar Rejo	-	6	-
16. Purwosari	-	5	-
17. Rulung Raya	-	7	-
18. Brantiraya	-	7	-
19. Haduyang	-	5	-
20. Banjarnegeri	-	4	-
21. Mandah	-	4	-
22. Rulunghelok	-	7	-
Jumlah	-	140	8

Sumber: Pendataan Podes 2011

Tabel 4.5 Banyaknya Nikah, Cerai, Talak, Rujuk menurut Desa di Kecamatan Natar , 2011

Desa	Nikah	Cerai*)	Thalak*)	Rujuk*)
(1)	(2)	(3)	(4)	(5)
1. Hajimena	98	-	-	-
2. Sidosari	40	-	-	-
3. Pemanggilan	96	-	-	-
4. Natar	180	-	-	-
5. Merak Batin	74	-	-	-
6. Krawang Sari	71	-	-	-
7. Muara Putih	156	-	-	-
8. Tanjungsari	95	-	-	-
9. Negara Ratu	257	-	-	-
10. Rejosari	53	-	-	-
11. Bumisari	85	-	-	-
12. Candimas	146	-	-	-
13. Pancasila	31	-	-	-
14. Sukadamai	94	-	-	-
15. Bandar Rejo	31	-	-	-
16. Purwosari	36	-	-	-
17. Rulung Raya	60	-	-	-
18. Brantiraya	117	-	-	-
19. Haduyang	82	-	-	-
20. Banjarmegeri	60	-	-	-
21. Mandah	58	-	-	-
22. Rulunghelok	107	-	-	-
Jumlah	2 027	-	-	-

Sumber : KUA Kecamatan Natar

Keterangan :

*) Tidak tercatat di KUA Kec. Natar

PERTANIAN



Tabel 5.1. Luas Panen (Ha) serta Produksi (Ton) Komoditas Padi Sawah dan Padi Ladang di Kecamatan Natar , 2008 - 2011

Tahun	Padi Sawah		Padi Ladang		Padi (Sawah+Ladang)	
	Luas Panen	Produksi	Luas Panen	Produksi	Luas Panen	Produksi
(1)	(2)	(3)	(4)	(5)	(6)	(7)
2008	5307	26549	71	221	5378	26770
2009	5690	29054	230	720	5920	29774
2010					0	0
2011	8139	42914	270	865	8409	43779
Jumlah	19136	98517	571	1806	19707	100323

Sumber: BPS Kab. Lampung Selatan

Tabel 5.2. Luas Panen (Ha) serta Produksi (Ton) Komoditas Jagung, Kedelai, dan Kacang Tanah di Kecamatan Natar , 2008 - 2011

Tahun	Jagung		Kedelai		Kacang Tanah	
	Luas Panen	Produksi	Luas Panen	Produksi	Luas Panen	Produksi
(1)	(2)	(3)	(4)	(5)	(6)	(7)
2008	13379	63932	21	24	117	153
2009	11549	56443	54	64	65	86
2010					0	0
2011	8077	39038	72	82	116	146
Jumlah	33005	159413	147	170	298	385

Sumber: BPS Kab. Lampung Selatan

Tabel 5.3. Luas Panen (Ha) serta Produksi (Ton) Komoditas Kacang Hijau, Ubi Kayu, dan Ubi Jalar di Kecamatan Natar, 2008 - 2011

Tahun	Kacang Hijau		Ubi Kayu		Ubi Jalar	
	Luas Panen	Produksi	Luas Panen	Produksi	Luas Panen	Produksi
(1)	(2)	(3)	(4)	(5)	(6)	(7)
2008	63	56	274	5434	153	1500
2009	52	46	231	4653	60	587
2010					0	0
2011	67	59	930	19177	30	295
Jumlah	182	161	1435	29264	243	2382

Sumber: BPS Kab. Lampung Selatan

Tabel 5.4. Luas Panen (Ha) dan Produksi (Kw) Jenis Sayuran di Kecamatan Natar , 2011

	Luas Panen (Ha)	Produksi (Kw)
(1)	(2)	(3)
Kacang Panjang	47	9 810
Cabe Besar	118	19 761
Tomat	24	3 983
Terung	51	6 602
Ketimun	124	10 164
Kangkung	20	2 455
Lainny	365	20 535
Jumlah	749	73 310

Sumber : BPS Kab. Lampung Selatan

Tabel 5.5. Luas Panen (Ha) dan Produksi (Ton) Tanaman Perkebunan Rakyat di Kecamatan Natar , 2011

	Luas Panen (Ha)	Produksi (Ton)
(1)	(2)	(3)
Kopi	64	71
Kelapa Dalam	3076	3 905
Kelapa Hybrida	280	421
Kelapa Sawit	549	314
Karet	408	223
Kakao	604	503
Jumlah	4 981	5 437

Sumber : BPS Kab. Lampung Selatan

Tabel 5.6. Populasi (Ekor) serta Produksi daging (Ton) Jenis Ternak dan Unggas di Kecamatan Natar , 2011

	Populasi (Ekor)	Produksi Daging (Ton)
(1)	(2)	(3)
Sapi	17 656	40,39
Kerbau	72	-
Kambing	22 644	3,14
Domba	2 065	-
Babi	-	-
Ayam Buras	615 414	174,00
Ayam Ras Pedaging	2 031 121	37,00
Jumlah	2 688 972	255

Sumber : Dinas Peternakan Kab. Lampung Selatan

**PERINDUSTRIAN DAN
PERDAGANGAN**



Tabel 6.1. Jumlah Industri Mikro dan Kecil menurut Desa di Kecamatan Natar 2011

Desa	Industri Mikro dan Kecil						
	Industri dari Kulit	Industri dari Kayu	Industri Logam Mulia dan Bahan dari Logam	Industri Anyaman	Industri Gerabah Keramik Batu	Industri dari Kain	Industri Makanan Minuman
(1)	(2)	(3)	(4)	(5)	(6)	(7)	(8)
1. Hajimena	-	2	-	-	15	5	20
2. Sidosari	-	5	-	1	20	1	7
3. Pemanggilan	-	4	-	-	40	1	6
4. Natar	-	8	-	10	-	2	3
5. Merak Batin	-	4	2	3	10	-	3
6. Krawang Sari	-	-	1	1	2	-	4
7. Muara Putih	-	2	-	5	4	-	1
8. Tanjungsari	-	7	-	2	3	-	1
9. Negara Ratu	-	9	-	1	18	-	5
10. Rejosari	-	4	-	2	-	-	5
11. Bumisari	-	12	-	3	1	-	1
12. Candimas	1	7	-	4	-	5	6
13. Pancasila	-	1	-	1	-	-	-
14. Sukadamai	-	7	-	2	-	-	-
15. Bandar Rejo	-	4	-	-	-	-	-
16. Purwosari	-	11	-	5	-	-	-
17. Rulung Raya	-	3	-	-	-	-	-
18. Brantiraya	-	18	-	11	-	-	7
19. Haduyang	-	7	-	-	24	-	7
20. Banjarnegeri	-	35	-	20	10	-	50
21. Mandah	-	7	1	1	20	-	18
22. Rulunghelok	-	1	-	-	-	1	5
Jumlah	1	158	4	72	167	15	149

Sumber : Pendataan Poddes 2011

Tabel 6.2. Jumlah Penggilingan Padi menurut Desa di Kecamatan Natar 2011

Desa	Penggilingan Padi
(1)	(2)
1. Hajimena	3
2. Sidosari	6
3. Pemanggilan	2
4. Natar	3
5. Merak Batin	20
6. Krawang Sari	10
7. Muara Putih	9
8. Tanjungsari	11
9. Negara Ratu	13
10. Rejosari	1
11. Bumisari	5
12. Candimas	13
13. Pancasila	7
14. Sukadamai	4
15. Bandar Rejo	7
16. Purwosari	4
17. Rulung Raya	7
18. Brantiraya	9
19. Haduyang	4
20. Banjarnegeri	3
21. Mandah	4
22. Rulunghelok	10
Jumlah	155

Sumber : BPS Kab. Lampung Selatan

Tabel 6.3. Banyaknya Sarana perdagangan menurut Desa dan Jenisnya di Kecamatan Natar, 2011

Desa	Pasar	Minimarket	Toko/warung kelontong	Warung/Ke dai Makanan	Restoran
(1)	(2)	(3)	(4)	(5)	(6)
1. Hajimena	-	3	300	5	11
2. Sidosari	-	-	25	10	-
3. Pemanggilan	-	-	50	50	-
4. Natar	1	2	125	7	-
5. Merak Batin	2	2	124	75	2
6. Krawang Sari	-	-	12	2	-
7. Muara Putih	1	1	22	6	5
8. Tanjungsari	1	1	50	20	-
9. Negara Ratu	-	-	90	14	-
10. Rejosari	-	-	30	-	-
11. Bumisari	-	-	55	5	-
12. Candimas	-	1	114	9	4
13. Pancasila	1	-	100	2	-
14. Sukadamai	1	2	178	53	-
15. Bandar Rejo	1	-	26	7	-
16. Purwosari	-	-	78	3	-
17. Rulung Raya	-	-	28	-	-
18. Brantiraya	1	2	470	92	1
19. Haduyang	-	-	93	13	-
20. Banjarnegeri	-	3	33	4	-
21. Mandah	-	-	20	10	-
22. Rulunghelok	-	-	15	4	-
Jumlah	9	17	2038	391	23

Sumber : Pendataan Podes 2011

Tabel 6.4. Banyaknya Hotel dan penginapan menurut Desa dan Jenisnya di Kecamatan Natar , 2011

Desa	Hotel	Penginapan
(1)	(2)	(3)
1. Hajimena	1	-
2. Sidosari	-	-
3. Pemanggilan	-	1
4. Natar	-	-
5. Merak Batin	-	-
6. Krawang Sari	-	-
7. Muara Putih	-	-
8. Tanjungsari	-	-
9. Negara Ratu	-	-
10. Rejosari	-	-
11. Bumisari	-	-
12. Candimas	2	-
13. Pancasila	-	-
14. Sukadamai	-	-
15. Bandar Rejo	-	-
16. Purwosari	-	-
17. Rulung Raya	-	-
18. Brantiraya	2	1
19. Haduyang	1	-
20. Banjarnegeri	-	-
21. Mandah	-	-
22. Rulunghelok	-	-
Jumlah	6	2

Sumber : Pendataan Podes 2011

PERHUBUNGAN DAN TELEKOMUNIKASI



Tabel 7.1. Panjang Jalan Desa menurut Desa dan klasifikasi Jalan di Kecamatan Natar , 2011

Desa	Klasifikasi Jalan		
	Tanah	Batu	Aspal
(1)	(2)	(3)	(4)
1. Hajimena	2,0	2,0	13,0
2. Sidosari	5,0	3,0	11,0
3. Pemanggilan	2,0	3,0	2,5
4. Natar	6,0	2,0	11,0
5. Merak Batin	11,0	4,0	6,0
6. Krawang Sari	5,0	5,0	7,0
7. Muara Putih	2,0	15,0	4,0
8. Tanjungsari	10,0	6,0	3,0
9. Negara Ratu	1,0	9,0	0,0
10. Rejosari	6,0	4,0	5,0
11. Bumisari	5,0	3,0	5,0
12. Candimas	5,0	4,0	3,0
13. Pancasila	0,0	5,0	3,0
14. Sukadamai	6,0	3,0	4,0
15. Bandar Rejo	12,0	6,0	3,0
16. Purwosari	2,0	4,0	13,0
17. Rulung Raya	5,0	6,0	13,0
18. Brantiraya	19,0	3,0	4,0
19. Haduyang	8,0	2,0	6,0
20. Banjarnegeri	3,0	1,0	7,0
21. Mandah	7,0	15,0	9,0
22. Rulunghelok	8,0	6,0	6,0
Jumlah	130,0	111,0	138,5

Sumber : Kecamatan Natar

Tabel 7.2. Jenis Angkutan Umum yang Digunakan Penduduk menurut Desa di Kecamatan Natar , 2011

Desa	Jenis Angkutan			
	Becak	Pedati/ dokar/ gerobak	Ojek Sepeda Motor	Kendaraan Roda 4
(1)	(2)	(3)	(4)	(5)
1. Hajimena	-	-	v	v
2. Sidosari	-	-	v	-
3. Pemanggilan	-	-	v	v
4. Natar	-	-	v	v
5. Merak Batin	-	-	v	v
6. Krawang Sari	-	-	v	-
7. Muara Putih	-	-	v	v
8. Tanjungsari	-	-	v	-
9. Negara Ratu	-	-	v	-
10. Rejosari	-	-	v	-
11. Bumisari	-	-	v	v
12. Candimas	-	-	v	v
13. Pancasila	-	-	v	-
14. Sukadamai	-	-	v	-
15. Bandar Rejo	-	-	v	-
16. Purwosari	-	-	v	-
17. Rulung Raya	-	-	v	-
18. Brantiraya	-	-	v	v
19. Haduyang	-	-	v	v
20. Banjarnegeri	-	-	v	v
21. Mandah	-	-	v	v
22. Rulunghelok	-	-	v	v

Sumber: Kantor Kecamatan Natar

Keterangan :

v = Ada

- = Tidak ada

Tabel 7.3. Jenis Telekomunikasi yang Digunakan Penduduk menurut Desa di Kecamatan Natar , 2011

Desa	Telpon Umum Koin	Menara Telepon Selular	Wartel	Warnet
(1)	(2)	(3)	(4)	(5)
1. Hajimena	v	v	-	v
2. Sidosari	-	v	-	-
3. Pemanggilan	-	-	-	v
4. Natar	-	-	-	v
5. Merak Batin	-	v	-	v
6. Krawang Sari	-	-	-	-
7. Muara Putih	-	-	v	-
8. Tanjungsari	-	v	v	v
9. Negara Ratu	-	v	v	v
10. Rejosari	-	v	-	-
11. Bumisari	-	v	-	v
12. Candimas	-	v	-	v
13. Pancasila	-	-	-	-
14. Sukadamai	-	v	-	v
15. Bandar Rejo	-	v	v	v
16. Purwosari	-	-	-	-
17. Rulung Raya	-	v	-	-
18. Brantiraya	-	v	v	v
19. Haduyang	-	-	-	-
20. Banjarnegeri	-	v	-	-
21. Mandah	-	v	-	-
22. Rulunghelok	-	-	-	-

Sumber: Kantor kecamatan Natar

Keterangan :

v = Ada

- = Tidak ada

KEUANGAN



Tabel 8.1. Jenis Prasarana, Satuan dan Pembiayaan Program Nasional Pemberdayaan Masyarakat Mandiri Perdesaan (PNPM_MP) Menurut Desa di Kecamatan Natar , 2011

Desa	Jenis Prasarana	Satuan		Pembiayaan PNPM- MP
		Meter	Unit	
(1)	(2)	(3)	(4)	(6)
1. Hajimena	Perkerasan Jalan Pelat Beton	914 0,5x0,5x5		99 691 000
2. Sidosari	Saluran Drainase	874		116 337 900
3. Pemanggilan	Perkerasan Jalan Pelat Beton	764 0,6x0,6x4		102 506 300
4. Natar	Gedung Posyandu	6x9		100 145 600
	Paving Blok	28		
	Meubeler		1	
5. Merak Batin	Saluran Drainase	941		125 333 700
6. Krawang Sari	Jembatan Baja	3x12		174 052 200
7. Muara Putih	Perkerasan Jalan	968		116 963 100
8. Tanjungsari	Perkerasan Jalan	814		99 036 800
9. Negara Ratu	Gedung Posyandu	6x9		99 597 200
	Paving Blok	28		
	Gorong Plat Beton	0,5x0,5x3		
	Meubeler		1	
10. Rejosari	Saluran Drainase	917		122 119 000
11. Bumisari	Perkerasan Jalan Pelat Beton	517 1x0,8x5		106 892 100
	Saluran Drainase	0,6x48		
12. Candi Mas	Jembatan Beton	4x4		64 108 500
13. Pancasila	Gedung Posyandu	6x9		99 673 000
	Paving Blok	28		
	Pelat Beton	0,5x0,5x3		
	Meubeler		1	
14. Sukadamai	Perkerasan Jalan	1 173		141 557 900
15. Bandar Rejo	Perkerasan Jalan	1 195		120 173 700
16. Purwosari	Perkerasan Jalan	950		114 847 300
17. Rulung Raya	Perkerasan Jalan Pelat Beton	714 0,6x0,6x6		100 121 500
18. Brantiraya	Perkerasan Jalan	1 083		131 073 700
19. Haduyang	Perkerasan Jalan	875		106 094 700
20. Banjarnegeri	Perkerasan Jalan	1 043		125 715 800
21. Mandah	Perkerasan Jalan Pelat Beton	914 0,5x0,5x5		86 695 800
22. Rulunghelok	Perkerasan Jalan	1 051		127 263 200
Jumlah				2480 000 000

Sumber : UPK Kecamatan Natar

Tabel 8.2. Jumlah kelompok dan Jumlah Dana Simpan Pinjam Program Nasional Pemberdayaan Masyarakat Mandiri Perdesaan (PNPM_MP) Menurut Desa di Kecamatan Natar , 2011

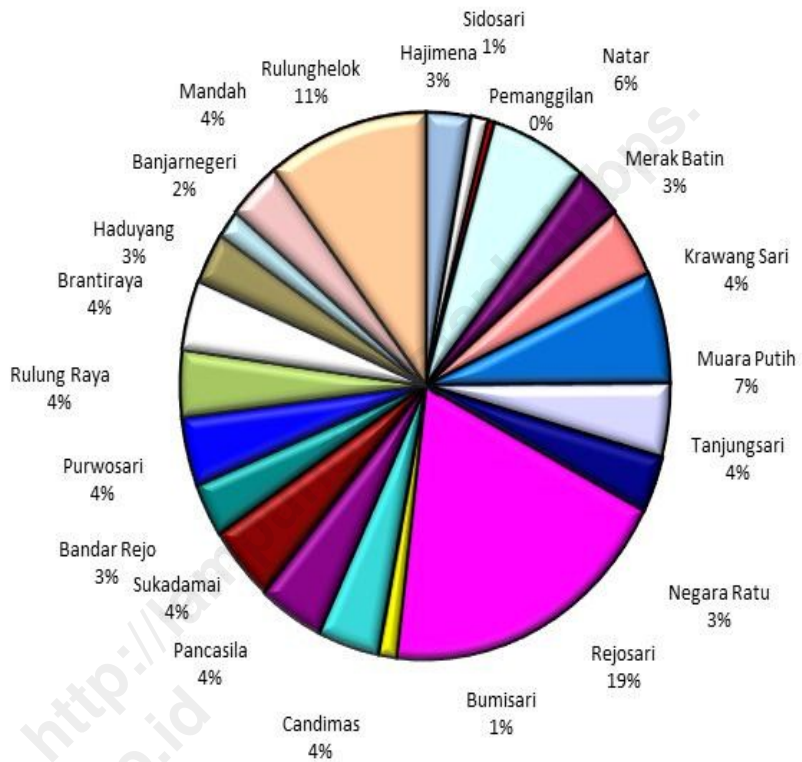
Desa	Kelompok	Pembiayaan	Anggota Kelompok
(1)	(2)	(3)	(4)
1. Hajimena	-	-	-
2. Sidosari	-	-	-
3. Pemanggilan	-	-	-
4. Natar	10	100 000 000	51
5. Merak Batin	4	40 000 000	25
6. Krawang Sari	-	-	-
7. Muara Putih	-	-	-
8. Tanjungsari	1	10 000 000	5
9. Negara Ratu	14	140 000 000	74
10. Rejosari	1	10 000 000	5
11. Bumisari	-	-	-
12. Candi Mas	3	30 000 000	15
13. Pancasila	-	-	-
14. Sukadamai	-	-	-
15. Bandar Rejo	2	20 000 000	10
16. Purwosari	4	40 000 000	20
17. Rulung Raya	2	20 000 000	10
18. Brantiraya	2	20 000 000	9
19. Haduyang	5	50 000 000	39
20. Banjarnegeri	-	-	-
21. Mandah	4	40 000 000	20
22. Rulunghelok	-	-	-
Jumlah	52	520 000 000	283

Sumber : UPK Kecamatan Natar

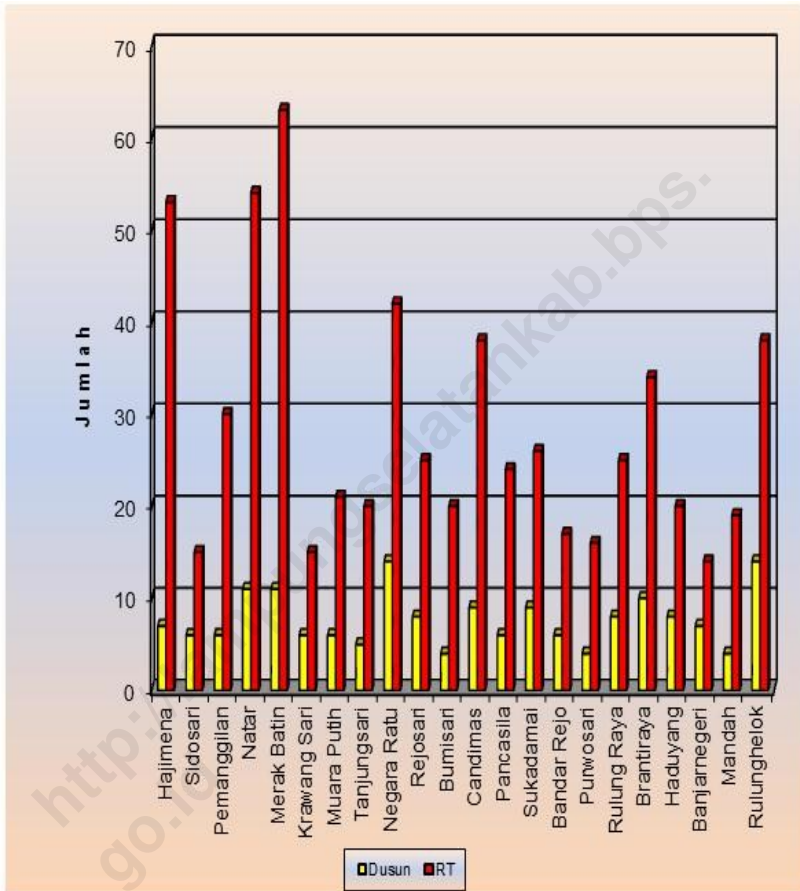
GRAFIK

<http://lampung.selatankab.bps.go.id>

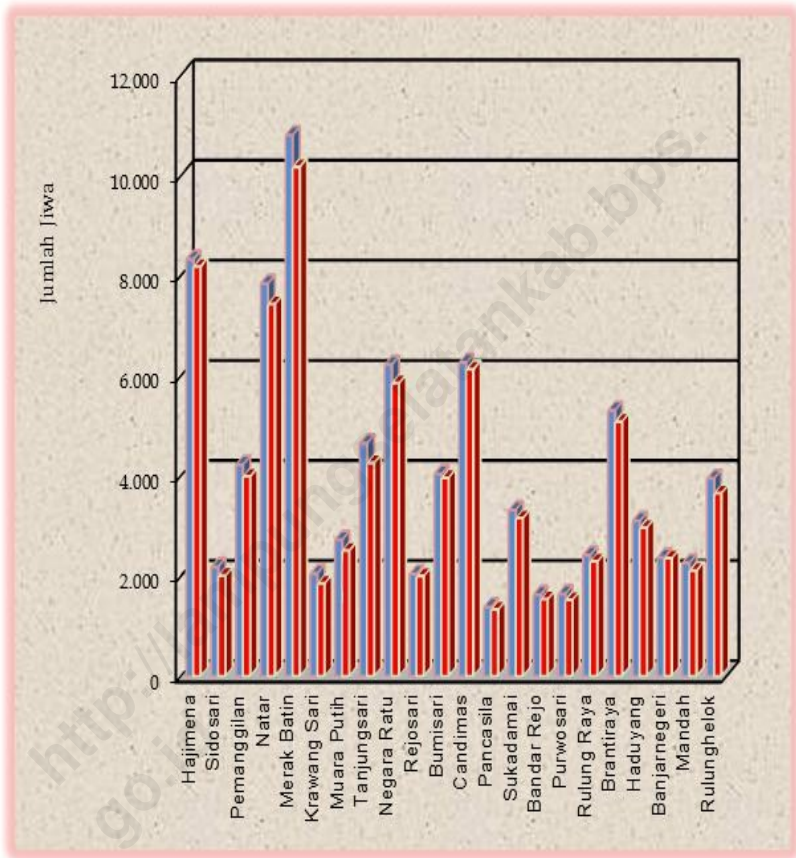
Tabel 1 Perbandingan Luas Desa di Kecamatan Natar , 2011



Tabel 2 Perbandingan Dusun dan RT di Kecamatan Natar , 2011



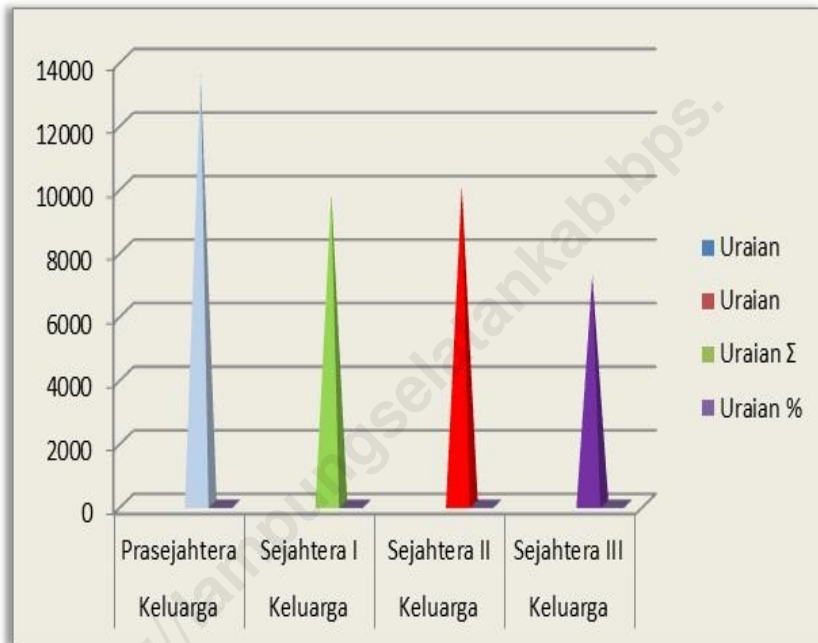
Tabel 3 Penduduk menurut Desa dan Jenis Kelamin di Kecamatan Natar 2011



Tabel 4 Persentase Panjang Jalan (Km) di Kecamatan Natar , 2011



Tabel 5 Pentahapan Keluarga Sejahtera menurut Desa di Kecamatan Natar , 2011





DATA

Mencerdaskan Bangsa



Badan Pusat Statistik Kabupaten Lampung Selatan

Jl. Indra Bangsawan No.24 Kalianda 35513

Telepon/Fax : 0727-322241 E-mail : bps1303@bps.go.id