

Katalog/Catalog: 1102001.3674030

# **KECAMATAN PAMULANG DALAM ANGKA *PAMULANG IN FIGURES* 2022**

<https://tangselkota.bps.go.id>



**BADAN PUSAT STATISTIK  
KOTA TANGERANG SELATAN**  
Statistics of Tangerang Selatan Municipality

**KECAMATAN  
PAMULANG  
DALAM ANGKA**  
*PAMULANG SUBDISTRICT  
IN FIGURES*

<https://tangselkota.bps.go.id>

# **Kecamatan Pamulang Dalam Angka *Pamulang Subdistrict in Figures* 2022**

**ISSN/ISBN :-**

No. Publikasi/Publication Number: 36740.2206

*Katalog/Catalog: 1102001.3674030*

**Ukuran Buku/Book Size:** 14,8 X 21 cm

**Jumlah Halaman/Number of Pages:** xxviii + 86 halaman/pages

**Naskah/Manuscript:**

BPS Kota Tangerang Selatan

*BPS-Statistic of Tangerang Selatan Municipality*

**Penyunting/Editor:**

BPS Kota Tangerang Selatan

*BPS-Statistic of Tangerang Selatan Municipality*

**Desain Kover oleh/Cover Designed by:**

Seksi Integrasi Pengolahan dan Diseminasi Statistik

*Integrated Processing and Statistics Dissemination Section*

**Ilustrasi Kover/Cover Illustration:**

-

**Penerbit/Published by:**

BPS Kota Tangerang Selatan / *BPS-Statistic of Tangerang Selatan Municipality*

**Pencetak/Printed by:**

Badan Pusat Statistik

**Sumber Ilustrasi/Graphics by: -**

**Dilarang mengumumkan, mendistribusikan, mengkomunikasikan, dan/atau menggandakan sebagian atau seluruh isi buku ini untuk tujuan komersial tanpa izin tertulis dari Badan Pusat Statistik**

*Prohibited to announce, distribute, communicate, and/or copy part of all this book for commercial purpose without permission from BPS-Statistics Indonesia*

**TIM PENYUSUN/TEAM MEMBERS**

**Pengarah/Director**

Ir. Dadang ahdiat

**Penanggung Jawab/Persons in Charge**

Ir. Dadang ahdiat

**Penyunting/Editors**

Adam Kurniawan,SST • Akih Suparman

**Pengolah Data dan Penulis Naskah/Data Processor and Writers**

Akih Suparman • Adam Kurniawan, SST

**Penata Letak/Layout Designers**

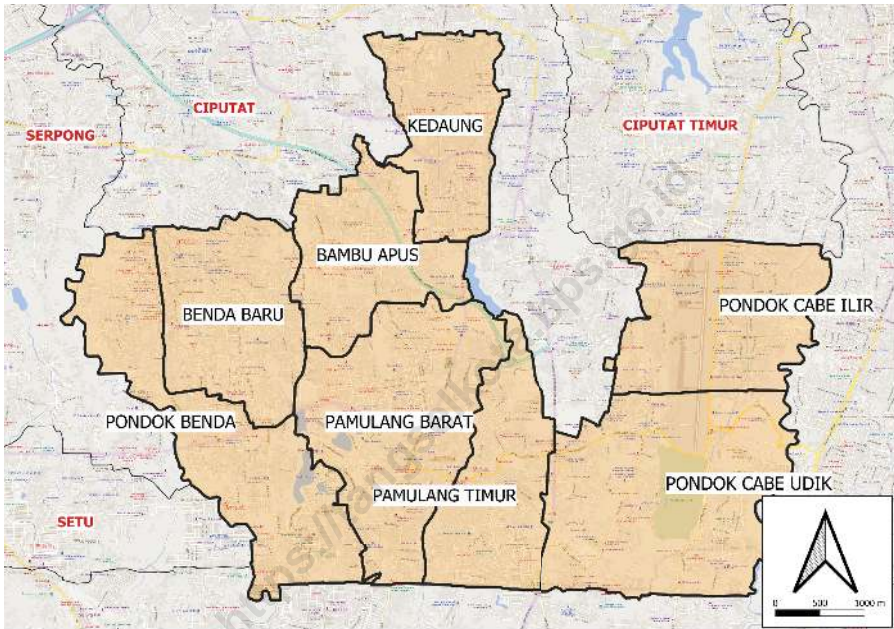
Adam Kurniawan,SST

## **KONTRIBUTOR DATA/DATA CONTRIBUTORS**

1. Badan Pusat Statistik/*BPS-Statistics Indonesia*
2. Dinas Kependudukan dan Pencatatan Sipil Kota Tangerang Selatan
3. Kantor Kecamatan Pamulang Kota Tangerang Selatan

<https://tangselkota.bps.go.id>

**PETA WILAYAH KECAMATAN Pamulang**  
**MAP OF Pamulang SUBDISTRICT**



**KEPALA BPS KOTA TANGERANG SELATAN**  
**CHIEF STATISTICIAN OF TANGERANG SELATAN MUNICIPALITY**



**Ir. DADANG AHDIAT**



## KATA PENGANTAR

Kecamatan Pamulang dalam Angka merupakan publikasi tahunan yang diterbitkan oleh BPS Kota Tangerang Selatan. Kami menyadari bahwa publikasi ini belum sepenuhnya memenuhi harapan pihak pemakai data khususnya para perencana namun diharapkan dapat membantu melengkapi penyusunan rencana pembangunan di Kota Tangerang Selatan. Sumber data dari publikasi ini berasal dari survei potensi desa dan data sekunder dari kantor kecamatan Pamulang

Publikasi ini dapat terwujud berkat bantuan dari berbagai pihak baik instansi pemerintah maupun swasta. Penghargaan dan terima kasih yang sebesar – besarnya disampaikan kepada semua pihak yang telah memberikan bantuan.

Publikasi ini telah disiapkan sebaik-baiknya namun mungkin masih ada kekurangan dan kesalahan yang terjadi. Kami mengharapkan tanggapan dan saran yang bersifat konstruktif dari para pemakai untuk perbaikan publikasi ini.

Pamulang , September 2022  
Kepala BPS  
Kota Tangerang Selatan

**Ir. Dadang Ahdiat**





## **PREFACE**

*Pamulang in Figures is an annual publication written by BPS-Statistics of Tangerang Selatan Municipality. Honestly, this publication has not perfect yet and has not filled the user's hope, especially for the planners yet, but hopely it can help to equip compilation of development planning in this new regency. The data for this publication is from Survei Potesi Desa ( Podes) and another secondary data.*

*This comprehensive publication has been made possible with the assistance and contribution from several governmental institutions and private organizations. To all parties who have been involved in the preparation of this publication, I would like to express my sincerest appreciation and gratitude.*

*Comments and constructive suggestions for the improvement of this publication are always welcome.*

*Pamulang , September 2022  
Chief Statistician of  
Tangerang Selatan Municipality*

***Ir. Dadang Ahdiat***

## DAFTAR ISI/CONTENTS

	Halaman <i>Page</i>
Kata Pengantar.....	xi
Preface.....	xii
Daftar Isi/ <b>Contents</b> .....	xiii
Daftar Tabel/ <b>List of Tables</b> .....	xv
Daftar Gambar/ <b>List of Figures</b> .....	xxii
Penjelasan Umum/ <b>Explanatory Notes</b> .....	xxv
Daftar Singkatan/ <b>List of Abbreviation</b> .....	xxvii
1. Geografi dan Iklim/ <i>Geography and Climate</i> .....	1
2. Pemerintahan/ <i>Government</i> .....	11
3. Penduduk/ <i>Population</i> .....	19
4. Sosial dan Kesejahteraan Rakyat/ <i>Social and Welfare</i> .....	27
5. Pertanian/ <i>Agriculture</i> .....	53
6. Pariwisata, Transportasi, dan Komunikasi/ <i>Tourism, Transportation, and Communication</i> .....	65
7. Perbankan, Koperasi, dan Perdagangan/ <i>Banking, Cooperative, and Trade</i> .....	75

## DAFTAR TABEL/LIST OF TABLES

Halaman  
Page

<b>1.</b>	<b>GEOGRAFI DAN IKLIM/GEOGRAPHY AND CLIMATE</b>	
<b>1.1</b>	<b>KEADAAN GEOGRAFI GEOGRAPHY CONDITION</b>	
1.1.1	Luas Daerah Menurut Desa/Kelurahan di Kecamatan Pamulang, 2021 <i>Total Area by Villages/Kelurahan in Pamulang Subdistrict, 2021 .....</i>	6
1.1.2	Jarak ke Ibukota Kecamatan dan Ibukota Kabupaten/Kota Menurut Desa/Kelurahan di Kecamatan Pamulang (km), 2021 <i>Distance to the Subdistrict Capital and Regency/Municipal Capital by Villages/Kelurahan in Pamulang Subdistrict (km), 2021 .....</i>	7
1.1.3	Potensi Fisik Dasar Kecamatan Pamulang 2021 <i>Base Physical Potency of Pamulang Subdistrict. 2021 .....</i>	8
<b>1.2</b>	<b>KEADAAN IKLIM CLIMATE CONDITION</b>	
1.2.1	Ketinggian Wilayah Kelurahan di Kecamatan Pamulang, 2021 <i>Altitude of Urban Village in Pamulang Subdistrict,2021 .....</i>	9
1.2.2	Jarak ke Ibukota Kecamatan dan Ibukota Kabupaten/Kota Menurut Desa/Kelurahan di Kecamatan Pamulang (km), 2021 <i>Distance to the Subdistrict Capital and Regency/Municipal Capital by Villages/Kelurahan in Pamulang Subdistrict (km), 2021 .....</i>	10
<b>2.</b>	<b>PEMERINTAHAN/GOVERNMENT</b>	
<b>2.1</b>	<b>WILAYAH ADMINISTRATIF ADMINISTRATIVE AREA</b>	
2.1.1	Jumlah Rukun Warga (RW) dan Rukun Tetangga (RT) Menurut Desa/Kelurahan di Kecamatan Pamulang, 2021 <i>Number of Rukun Warga and Rukun Tetangga by Villages/ Kelurahan in Pamulang Subdistrict, 2021 .....</i>	15
<b>2.2</b>	<b>SUMBER DAYA MANUSIA HUMAN RESOURCES</b>	
2.2.1	Jumlah Pegawai Negeri Sipil Menurut Pemerintah Daerah dan Jenis Kelamin, 2021	

	Halaman Page
	16
2.2.2	17
2.2.3	18
<b>3.</b>	<b>PENDUDUK/POPULATION</b>
3.1	24
3.2	26
<b>4.</b>	<b>SOSIAL DAN KESEJAHTERAAN RAKYAT/SOCIAL AND WELFARE</b>
<b>4.1</b>	<b>PENDIDIKAN EDUCATION</b>
4.1.1	32
4.1.2	33
4.1.3	

	<i>Number of Teachers by Educational Level in Pamulang Subdistrict, 2020/2021 and 2021/2022.....</i>	34
4.1.4	Jumlah Murid Menurut Tingkat Pendidikan di Kecamatan Pamulang, 2020/2021 dan 2021/2022 <i>Number of Pupils by Educational Level in Pamulang Subdistrict, 2020/2021 and 2021/2022.....</i>	35
<b>4.2</b>	<b>KESEHATAN HEALTH</b>	
4.2.1	Banyaknya Desa <sup>1</sup> /Kelurahan yang Memiliki Sarana Kesehatan Menurut Jenis Sarana Kesehatan di Kecamatan Pamulang, 2019–2021 <i>Number of Villages<sup>1</sup>/Kelurahan Health Facilities by Type of Health Facilities in Pamulang Subdistrict, 2019–2021 .....</i>	36
4.2.2	Banyaknya Warga Penderita Kekurangan Gizi Menurut Desa/Kelurahan di Kecamatan Pamulang, 2020 <i>Number of People with Malnutrition by Villages/Kelurahan in Pamulang Subdistrict, 2020.....</i>	37
<b>4.3</b>	<b>PERUMAHAN DAN LINGKUNGAN HOUSING AND ENVIRONMENT</b>	
4.3.1	Banyaknya Desa/Kelurahan Menurut Sumber Air Minum Sebagian Besar Keluarga di Kecamatan Pamulang, 2019–2021 <i>Number of Villages/Kelurahan by Drinking Water Source of Majority Family in Pamulang Subdistrict, 2019–2021 .....</i>	38
4.3.2	Banyaknya Keluarga Menurut Desa/Kelurahan dan Jenis Pengguna Listrik di Kecamatan Pamulang, 2021 <i>Number of Family by Villages/Kelurahan and Type of Electricity Consumer in Pamulang Subdistrict, 2021 .....</i>	39
4.3.3	Banyaknya Desa/Kelurahan Menurut Sumber Penerangan Jalan Utama Desa/Kelurahan di Kecamatan Pamulang, 2019–2021 <i>Number of Villages/Kelurahan by Source of Villages/Kelurahan's Main Street Illumination in Pamulang Subdistrict, 2019–2021 .....</i>	40
4.3.4	Banyaknya Desa/Kelurahan Menurut Penggunaan Fasilitas Tempat Buang Air Besar Sebagian Besar Keluarga di Kecamatan Pamulang, 2019–2021 <i>Number of Villages/Kelurahan by Toilet Facility Used by Majority Family in Pamulang Subdistrict, 2019–2021 .....</i>	41

4.3.5	Banyaknya Desa/Kelurahan Menurut Jenis Bahan Bakar untuk Memasak yang Digunakan Sebagian Besar Keluarga di Kecamatan Pamulang, 2021 <i>Number of Villages/Kelurahan by Type of Cooking Fuel Used by Majority Family in Pamulang Subdistrict, 2021</i> .....	42
<b>4.4</b>	<b>AGAMA DAN SOSIAL LAINNYA</b> <b>RELIGION AND OTHER SOCIAL AFFAIRS</b>	
4.4.1	Jumlah Tempat Peribadatan Menurut Desa/ Kelurahan di Kecamatan Pamulang, 2021 <i>Number of Worship Places by Villages/Kelurahan in Pamulang Subdistrict, 2021</i> .....	43
4.4.2	Banyaknya Kejadian Bencana Alam Menurut Desa/Kelurahan dan Jenis Bencana Alam di Kecamatan Pamulang, 2020 <i>Number of Natural Disaster Events by Villages/Kelurahan and Type of Natural Disaster in Pamulang Subdistrict, 2020</i> .....	44
4.4.3	Banyaknya Korban Jiwa Akibat Bencana Alam Menurut Desa/ Kelurahan dan Jenis Bencana Alam di Kecamatan Pamulang, 2020 <i>Number of Fatalities Due to Natural Disasters by Villages/Kelurahan and Type of Natural Disaster in Pamulang Subdistrict, 2020</i> .....	47
4.4.4	Keberadaan Fasilitas/Upaya Antisipasi/Mitigasi Bencana Alam Menurut Desa/Kelurahan di Kecamatan Pamulang, 2021 <i>Existence of Facilities/Efforts for Anticipation/Mitigation of Natural Disasters by Villages/Kelurahan by Villages/Kelurahan in Pamulang Subdistrict, 2021</i> .....	50
4.4.5	Banyaknya Desa/Kelurahan yang Memiliki Kelompok Kegiatan Olahraga Menurut Jenis Olahraga dan Ketersediaan Fasilitas/ Lapangan Olahraga di Kecamatan Pamulang, 2021 <i>Number of Villages/Kelurahan Having Sport Activities Groups by Type of Sport and Availability of Sport Facilities/Fields in Pamulang Subdistrict, 2021</i> .....	52
<b>5.</b>	<b>PERTANIAN/AGRICULTURE</b>	
5.1	Luas Panen Tanaman Sayuran dan Buah-buahan Semusim Menurut Jenis Tanaman di Kecamatan Pamulang (ha), 2021	

	Halaman Page
	<i>Harvested Area of Seasonal Vegetables and Fruits by Kind of Plant in Pamulang Subdistrict (ha), 2021</i> ..... 58
5.2	Produksi Tanaman Sayuran dan Buah-buahan Semusim Menurut Jenis Tanaman di Kecamatan Pamulang (kuintal), 2021 <i>Production of Seasonal Vegetables and Fruits by Kind of Plant in Pamulang Subdistrict (quintal), 2021</i> ..... 59
5.3	Luas Panen Tanaman Biofarmaka Menurut Jenis Tanaman di Kecamatan Pamulang (m <sup>2</sup> ), 2021 <i>Harvested Area of Medicinal Plants by Kind of Plant in Pamulang Subdistrict (m<sup>2</sup>), 2021</i> ..... 60
5.4	Produksi Tanaman Biofarmaka Menurut Jenis Tanaman di Kecamatan Pamulang (kg), 2021 <i>Production of Medicinal Plants by Kind of Plant in Pamulang Subdistrict (kg),2021</i> ..... 61
5.5	Luas Panen Tanaman Hias Menurut Jenis Tanaman di Kecamatan Pamulang (m <sup>2</sup> ), 2021 <i>Harvested Area of Ornamental Plants by Kind of Plant in Pamulang Subdistrict (m<sup>2</sup>), 2021</i> ..... 62
5.6	Produksi Tanaman Hias Menurut Jenis Tanaman di Kecamatan Pamulang (tangkai), 2021 <i>Production of Ornamental Plants by Kind of Plant n Pamulang Subdistrict (stalks), 2021</i> ..... 63
5.7	Produksi Buah-Buahan dan Sayuran Tahunan Menurut Jenis Tanaman di Kecamatan Pamulang (kuintal), 2021 <i>Production of Annual Fruits and Vegetables by Kind of Plant in Pamulang Subdistrict (quintal), 2021</i> ..... 64
<b>6.</b>	<b>PARIWISATA, TRANSPORTASI, DAN KOMUNIKASI/TOURISM, TRANSPORTATION, AND COMMUNICATION</b>
<b>6.1</b>	<b>PARIWISATA TOURISM</b>
6.1.1	Jumlah Sarana Akomodasi Menurut Desa/Kelurahan dan Jenis Akomodasi di Kecamatan Pamulang, 2021 <i>Number of Accomodation Facilities by Villages/Kelurahan and Type of Accomodation in Pamulang Subdistrict, 2021</i> ..... 69

<b>6.2</b>	<b>TRANSPORTASI TRANSPORTATION</b>	
6.2.1	Prasarana dan Sarana Transportasi Antar Desa/Kelurahan Menurut Desa/Kelurahan di Kecamatan Pamulang, 2021 <i>Inter-Villages/Kelurahan Transportation Infrastructure and Facilities by Villages/Kelurahan in Pamulang Subdistrict, 2021</i> .....	70
<b>6.3</b>	<b>KOMUNIKASI COMMUNICATION</b>	
6.2.2	Keberadaan Kantor Pos/Pos Pembantu/Rumah Pos, Pos Keliling, dan Perusahaan/Agen Jasa Ekspedisi Swasta Menurut Desa/Kelurahan di Kecamatan Pamulang, 2021 <i>Number of Post Office/Subsidiary of Post Office, Mobile Portal Service, Private Expedition Service Company by Villages/Kelurahan in Pamulang Subdistrict, 2021</i> .....	72
6.3.1	Jumlah Menara Telepon seluler dan Operator Layanan Komunikasi Telepon Seluler Menurut Desa/ Kelurahan di Kecamatan Pamulang, 2021 <i>Number of Base Transceiver Station (BTS) and Cellular Phone Communication Service Operators by Villages/Kelurahan in Pamulang Subdistrict, 2021</i> .....	73
6.3.2	Kekuatan Sinyal Telepon Seluler dan Jenis Sinyal Internet Telepon Seluler Menurut Desa/Kelurahan di Kecamatan Pamulang, 2021 <i>The Strenght of Celular Phone Signal by Villages/Kelurahan in Pamulang Subdistrict, 2021</i> .....	74
<b>7.</b>	<b>PERBANKAN, KOPERASI, DAN PERDAGANGAN/BANKING, COOPERATIVE, AND TRADE</b>	
7.1	Banyaknya Sarana Lembaga Keuangan Bank Menurut Desa/ Kelurahan dan Jenis Bank di Kecamatan Pamulang, 2021 <i>Number of Bank by Villages/Kelurahan and Type of Bank in Pamulang Subdistrict, 2021</i> .....	79
7.2	Banyaknya Koperasi Aktif Menurut Menurut Desa/Kelurahan dan Jenis Koperasi di Kecamatan Pamulang, 2021 <i>Number of Cooperative by Villages/Kelurahan and Type of Cooperative in Pamulang Subdistrict, 2021</i> .....	80



7.3	Banyaknya Sarana Perdagangan Menurut Desa/Kelurahan dan Jenis Sarana Perdagangan di Kecamatan Pamulang, 2021 <i>Number of Trade Facilities by Villages/Kelurahan and Type of Trade Facilities in Pamulang Subdistrict, 2021 .....</i>	82
-----	--	----

<https://tangselkota.bps.go.id>

## DAFTAR GAMBAR/LIST OF FIGURES

		Halaman <i>Page</i>
1.1	Luas Daerah menurut Desa/Kelurahan (%), 2021 <i>Total Area by Village/Kelurahan (%), 2021 .....</i>	4
1.2	Jarak ke Ibukota Kecamatan Menurut Desa/ Kelurahan di Kecamatan Pamulang(km), 2021 <i>Distance to the Subdistrict Capital by Village/ Kelurahan in Pamulang Subdistrict (km), 2021 .....</i>	5
2.1	Jumlah Rukun Tetangga di kecamatan Pamulang per-Kelurahan, 2021 <i>Number of Neighbourhood in Pamulang Subdistrict pe Urban Village, 2021 .....</i>	13
2.2	Jumlah Pegawai Negeri Sipil Menurut Pemerintah Daerah dan Jenis Kelamin, 2021 <i>Number of Civil Servants by Local Government and Sex, 2021 ..</i>	14
3.1	Jumlah Penduduk Kecamatan Pamulang menurut Kelurahan dan jenis Kelamin, 2021 <i>Population of Pamulang Subdistrict by urban village and sex, 2021 .....</i>	22
3.2	Persentase jumlah Penduduk Kecamatan Pamulang menurut Kelurahan, 2021 <i>ercentage of population Pamulang Subdistrict by Urban Village, 2021 .....</i>	23
4.1	Jumlah Sekolah Menurut Tingkat Pendidikan di Kecamatan Pamulang, 2020/2021 dan 2021/2022 <i>Number of Schools by Educational Level in Pamulang Subdistrict, 2020/2021 and 2021/2022.....</i>	30
4.2	Banyaknya Keluarga Menurut Desa/Kelurahan dan Jenis Pengguna Listrik di Kecamatan Pamulang, 2021 <i>Number of Family by Villages/Kelurahan and Type of Electricity Consumer in Pamulang Subdistrict, 2021 .....</i>	31
5.1	Produksi Buah-Buahan dan Sayuran Tahunan Menurut Jenis Tanaman di Kecamatan Pamulang (kuintal), 2021	

	<i>. Production of Annual Fruits and Vegetables by Kind of Plant in Pamulang Subdistrict (quintal), 2021 .....</i>	56
6.1	Jumlah Menara Telepon seluler dan Operator Layanan Komunikasi Telepon Seluler Menurut Desa/ Kelurahan di Kecamatan Pamulang, 2021 <i>Number of Base Transceiver Station (BTS) and Cellular Phone Communication Service Operators by Villages/Kelurahan in Pamulang Subdistrict, 2021 .....</i>	68
7.1	Banyaknya Sarana Lembaga Keuangan Bank Menurut Desa/ Kelurahan dan Jenis Bank di Kecamatan Pamulang, 2021 <i>Number of Bank by Villages/Kelurahan and Type of Bank in Pamulang Subdistrict, 2021 .....</i>	78

## PENJELASAN UMUM/EXPLANATORY NOTES

Tanda-tanda, satuan-satuan, dan lain-lainnya yang digunakan dalam publikasi ini adalah sebagai berikut:

*Symbols, measurement units, and acronyms which are used in this publication, are as follows:*

### 1. TANDA-TANDA/SYMBOLS

Data tidak tersedia/ <i>Data not available</i> .....	: ...
Tidak ada atau nol / <i>Null or zero</i> .....	: -
Data dapat diabaikan/ <i>Data negligible</i> .....	: 0
Tanda decimal/ <i>Decimal point</i> .....	: ,
Data tidak dapat ditampilkan/ <i>Not applicable</i> .....	: NA
Angka estimasi/ <i>Estimated figures</i> .....	: e
Angka diperbaiki/ <i>Revised figures</i> .....	: r
Angka sementara/ <i>Preliminary figures</i> .....	: x
Angka sangat sementara/ <i>Very preliminary figures</i> .....	: xx
Angka sangat sangat sementara/ <i>Very very preliminary figures</i> .....	: Pamulang

### 2. SATUAN/UNITS

barel/ <i>barrel</i> .....	: 158,99 liter/ <i>litres</i> = 1/6,2898 m <sup>3</sup>
hektar (ha)/ <i>hectare (ha)</i> .....	: 10 000 m <sup>2</sup>
kilometer (km)/ <i>kilometres (km)</i> .....	: 1 000 meter/ <i>meters (m)</i>
knot/ <i>knot</i> .....	: 1,8523 km/jam ( <i>km/hour</i> )
kuintal/ <i>quintal</i> .....	: 100 kg
KWh .....	: 1 000 Watt hour
MWh .....	: 1 000 KWh
liter (untuk beras)/ <i>litre (for rice)</i> .....	: 0,80 kg
MMSCF .....	: 1/35,3 m <sup>3</sup>
metrik ton (m.ton)/ <i>metric ton (m. ton)</i> .....	: 0,98421 long ton = 1 000 kg
ons/ <i>ounce</i> .....	: 28,31 gram/ <i>grams</i>
ton .....	: 1 000 kg

Satuan lain: buah, dus, butir, helai/lembar, kaleng, batang, pulsa, ton kilometer (ton-km), jam, menit, persen (%).

*Other units: unit, pack, pieces, sheet, tin, pulse, ton-kilometres(ton-km), hour, minute, percent (%).*

Perbedaan angka di belakang koma disebabkan oleh pembulatan angka.  
*The difference in decimal numbers is caused by rounding.*

## DAFTAR SINGKATAN/LIST OF ABBREVIATION

SI	: Stasiun Iklim/ <i>Climate Station</i>
SMPK	: Stasiun Meterologi Pertanian Khusus/ <i>Special Agricultural Meteorological Station</i>
t.t	: Tempat tidur/ <i>Bed</i>
BCG	: Bacillus Calmette Guerin
DPT	: Difteri, Pertusis, Tetanus/ <i>Diphtheria, Tetanus, and Pertussis</i>
TT	: Tetanus Toxoid
IOT	: Industri Obat Tradisional/ <i>Traditional Medicine Industry</i>
IKOT	: Industri Kecil Obat Tradisional/ <i>Traditional Medicine Small Industry</i>
Alkes	: Alat kesehatan/ <i>Health Kits</i>
PKRT	: Perbekalan Kesehatan Rumah tangga/ <i>Household Health Logistics</i>
Kompl	: Komplemen/ <i>Complement</i>
IRTP	: Industri Pangan Produksi Rumah Tangga/ <i>Foods Home Industry</i>
PBF	: Pedagang Besar Farmasi/ <i>Pharmacy Whole-seller</i>
GFK	: Gudang Farmasi Kab/Kota/Regency/ <i>Municipality Pharmacy Warehouse</i>
RB	: Rumah Bersalin/ <i>Delivery House</i>
Pustu	: Puskesmas pembantu/ <i>Auxiliary Public Health Center</i>
BP	: Balai Pengobatan/ <i>Polyclinic</i>
TPS	: Tempat Pembuangan Sampah Sementara / <i>landfill</i>
Jamkesmas	: Jaminan kesehatan masyarakat miskin/ <i>Poor public health insurance</i>
PJKMU	: Program Jaminan Kesehatan Masyarakat Umum/ <i>General Public Health Insurance Program</i>
SIUP	: Surat Ijin Usaha Perdagangan/ <i>Trading Permission Letter</i>
TDP	: Tanda Daftar Perusahaan/ <i>Company Registration Identity</i>
API	: Angka Pengenal Importir/ <i>Importer's Identity Number</i>

01

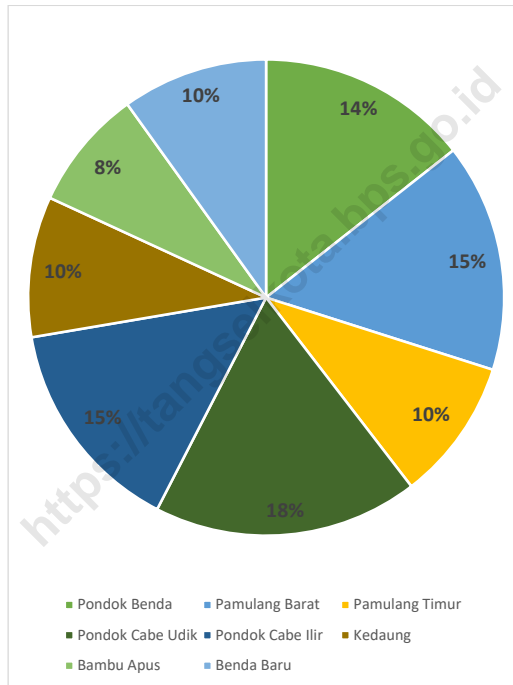
**GEOGRAFI DAN IKLIM**  
**GEOGRAPHY AND CLIMATE**

<https://tangselkota.bps.go.id>

<https://tangselkota.bps.go.id>

**Gambar**  
**Figures** 1.1

**Luas Daerah menurut Desa/Kelurahan (%), 2021**  
**Total Area by Village/Kelurahan (%), 2021**



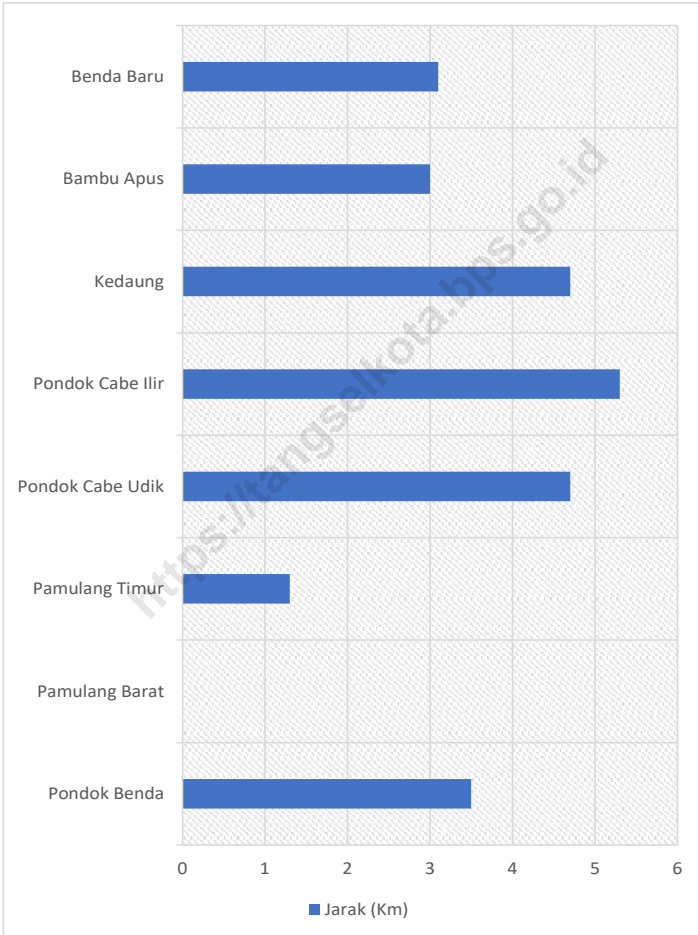
Catatan/Note: Luas wilayah perkecamatan belum menggunakan peraturan daerah No 9 tahun 2019

Sumber/Source: BPS Kota Tangerang Selatan / BPS-Statistics of Tangerang Selatan Municipality Undang-undang No 51 tahun 2008,



**Gambar 1.2**  
**Figures**

**Jarak ke Ibukota Kecamatan Menurut Desa/ Kelurahan di Kecamatan Pamulang(km), 2021**  
**Distance to the Subdistrict Capital by Village/ Kelurahan in Pamulang Subdistrict (km), 2021**



Catatan/Note: ...

Sumber/Source: BPS, Pendataan Potensi Desa (Podes) 2021/BPS-Statistics Indonesia, Village Potential Data Collecting

## 1.1 KEADAAN GEOGRAFI GEOGRAPHY CONDITION

**Tabel** 1.1.1 **Luas Daerah Menurut Desa/Kelurahan di Kecamatan Pamulang, 2021**  
**Table** 1.1.1 **Total Area by Villages/Kelurahan in Pamulang Subdistrict, 2021**

<b>Desa/Kelurahan</b> <i>Village/Kelurahan</i>	<b>Luas Total Area</b>	<b>Persentase terhadap Luas Kecamatan (km<sup>2</sup>/sq.km)</b> <i>Percentage to Subdistrict Area</i>
(1)	(2)	(3)
Pondok Benda	3.86	14.39
Pamulang Barat	4.16	15.51
Pamulang Timur	2.59	9.66
Pondok Cabe Udik	4.83	18.01
Pondok Cabe Ilir	3.96	14.77
Kedaung	2.56	9.55
Bambu Apus	2.2	8.20
Benda Baru	2.66	9.92
<b>Kecamatan Pamulang</b>	<b>26.82</b>	<b>100.00</b>

Catatan/Note: Luas wilayah perkecamatan belum menggunakan peraturan daerah No 9 tahun 2019

Sumber/Source: BPS Kota Tangerang Selatan / BPS-Statistics of Tangerang Selatan Municipality Undang-undang No 51 tahun 2008,

**Tabel**  
**Table** 1.1.2

**Jarak ke Ibukota Kecamatan dan Ibukota Kabupaten/Kota Menurut Desa/Kelurahan di Kecamatan Pamulang (km), 2021**  
***Distance to the Subdistrict Capital and Regency/Municipal Capital by Villages/Kelurahan in Pamulang Subdistrict (km),***

<b>Desa/Kelurahan Village/ Kelurahan</b>	<b>Jarak ke Ibukota Kecamatan Distance to Subdistrict Capital</b>	<b>Jarak ke Ibukota Kabupaten/Kota Distance to Regency/Municipal Capital</b>
(1)	(2)	(3)
Pondok Benda	3.5	3.00
Pamulang Barat	-	6.10
Pamulang Timur	1.3	7.30
Pondok Cabe Udik	4.7	11.00
Pondok Cabe Ilir	5.3	11.00
Kedaung	4.7	4.20
Bambu Apus	3	4.70
Benda Baru	3.1	2.90

Catatan/Note: ...

Sumber/Source: BPS, Pendataan Potensi Desa (Podes) 2021/BPS-Statistics Indonesia, Village Potential Data Collecting 2021

**Tabel 1.1.3 Potensi Fisik Dasar Kecamatan Pamulang 2021**  
**Table Base Physical Potency of Pamulang Subdistrict. 2021**

Potensi Fisik Dasar / Base Physical Potency	Keterangan / Annotation
(1)	(2)
1 Letak Geografis / Geographical Position	Di bagian Selatan Kota Tangerang Selatan/ in the south of Tangerang Selatan Municipality
2 Luas Area	26.82
3 Batas-Batas / Border	
- Utara / North	Kecamatan Ciputat dan Ciputat Timur/ Ciputat Subdistrict and Ciputat Timur Subdistrict
- Timur / East	Kota Jakarta Selatan Provinsi DKI Jakarta/ Jakarta Selatan Municipality DKI Province
- Selatan / South	Kota Depok Provinsi Jawa Barat / Depok Municipality, Jawa Barat Province
- Barat / West	Kecamatan Serpong dan Kecamatan Setu / Serpong Subdistrict and Setu Subdistrict
4 Wilayah Pemerintahan	
Jumlah Kelurahan/ Number of Urban Village	8 Kelurahan / 8 Urban Village

Catatan/Note: ...

Sumber/Source: BPS, Pendataan Potensi Desa (Podes) 2021/BPS-Statistics Indonesia, Village Potential Data Collecting 2021

## 1.2 KEADAAN IKLIM CLIMATE CONDITION

**Tabel** 1.2.1 **Ketinggian Wilayah Kelurahan di Kecamatan Pamulang, 2021**  
**Table** *Altitude of Urban Village in Pamulang Subdistrict, 2021*

<b>Desa/Kelurahan Village/ Kelurahan</b>	<b>Meter DPL/ Meter Above the Sea Level</b>	<b>Jarak ke Ibukota Kabupaten/Kota Distance to Regency/Municipal Capital</b>
(1)	(2)	(3)
Pondok Benda	66	3.00
Pamulang Barat	71	6.10
Pamulang Timur	68	7.30
Pondok Cabe Udik	69	11.00
Pondok Cabe Ilir	65	11.00
Kedaung	56	4.20
Bambu Apus	50	4.70
Benda Baru	61	2.90

Catatan/Note: ...

Sumber/Source: BPS, Pendataan Potensi Desa (Podes) 2021/BPS-Statistics Indonesia, Village Potential Data Collecting 2021

**Tabel**  
**Table** 1.2.2

**Jarak ke Ibukota Kecamatan dan Ibukota Kabupaten/Kota Menurut Desa/Kelurahan di Kecamatan Pamulang (km), 2021**  
***Distance to the Subdistrict Capital and Regency/Municipal Capital by Villages/Kelurahan in Pamulang Subdistrict (km),***

<b>Desa/Kelurahan Village/ Kelurahan</b>	<b>Jarak ke Ibukota Kecamatan Distance to Subdistrict Capital</b>	<b>Jarak ke Ibukota Kabupaten/Kota Distance to Regency/Municipal Capital</b>
(1)	(2)	(3)
Pondok Benda	3.5	3.00
Pamulang Barat	-	6.10
Pamulang Timur	1.3	7.30
Pondok Cabe Udik	4.7	11.00
Pondok Cabe Ilir	5.3	11.00
Kedaung	4.7	4.20
Bambu Apus	3	4.70
Benda Baru	3.1	2.90

Catatan/Note: ...

Sumber/Source: BPS, Pendataan Potensi Desa (Podes) 2021/BPS-Statistics Indonesia, Village Potential Data Collecting 2021

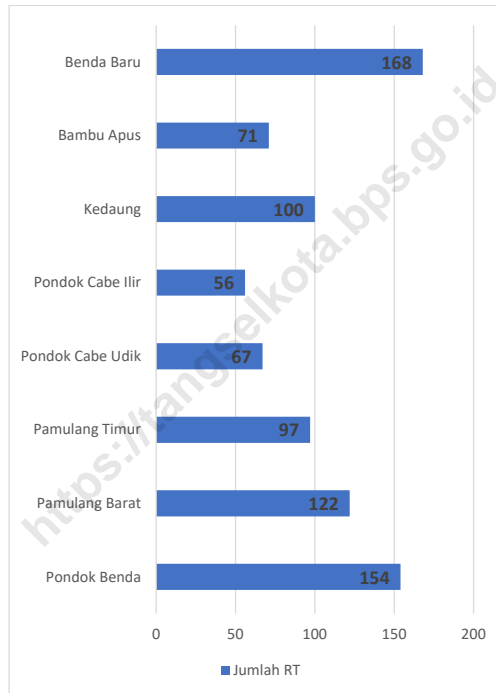


**PEMERINTAHAN  
GOVERNMENT**

<https://tangselkota.bps.go.id>

**Gambar 2.1**  
**Figures**

**Jumlah Rukun Tetangga di kecamatan Pamulang per-Kelurahan, 2021**  
*Number of Neighbourhood in Pamulang Subdistrict pe Urban Village, 2021*



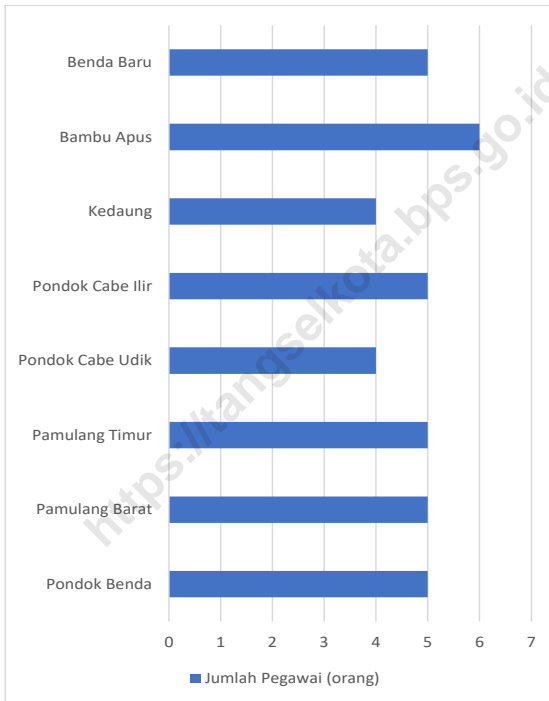
Catatan/Note: ...

Sumber/Source: Kantor Kecamatan Pamulang / Pamulang Subdistrict Office



**Gambar** 2.2  
**Figures**

**Jumlah Pegawai Negeri Sipil Menurut Pemerintah Daerah dan Jenis Kelamin, 2021**  
*Number of Civil Servants by Local Government and Sex, 2021*



Catatan/Note: ...

Sumber/Source: Kantor Kecamatan Pamulang / Pamulang Subdistrict Office

## 2.1 WILAYAH ADMINISTRATIF ADMINISTRATIVE AREA

**Tabel 2.1.1** Jumlah Rukun Warga (RW) dan Rukun Tetangga (RT) Menurut Desa/Kelurahan di Kecamatan Pamulang, 2021  
**Table** *Number of Rukun Warga and Rukun Tetangga by Villages'/Kelurahan in Pamulang Subdistrict, 2021*

Desa/Kelurahan <i>Village/Urban Village</i>	Rukun Warga (RW) Rukun Warga	Rukun Tetangga (RT) Rukun Tetangga
(1)	(2)	(3)
Pondok Benda	24	154
Pamulang Barat	25	122
Pamulang Timur	28	97
Pondok Cabe Udik	14	67
Pondok Cabe Ilir	12	56
Kedaung	20	100
Bambu Apus	9	71
Benda Baru	25	168
Kecamatan Pamulang	157	157

Catatan/Note: ...

Sumber/Source: Kantor Kecamatan Pamulang / *Pamulang Subdistrict Office*

## 2.2 SUMBER DAYA MANUSIA HUMAN RESOURCES

**Tabel 2.2.1** Jumlah Pegawai Negeri Sipil Menurut Pemerintah Daerah dan Jenis Kelamin, 2021  
**Table** *Number of Civil Servants by Local Government and Sex, 2021*

Pemerintah Daerah Local Government	Laki-Laki Male	Perempuan Female	Jumlah Total
(1)	(2)	(3)	(4)
Pondok Benda	...	...	5
Pamulang Barat	...	...	5
Pamulang Timur	...	...	5
Pondok Cabe Udik	...	...	4
Pondok Cabe Ilir	...	...	5
Kedaung	...	...	4
Bambu Apus	...	...	6
Benda Baru	...	...	5
<b>Kecamatan Pamulang</b>	...	...	<b>19</b>

Catatan/Note: ...

Sumber/Source: Kantor Kecamatan Pamulang / Pamulang Subdistrict Office

**Tabel** 2.2.2  
**Table**

**Jumlah Pegawai Negeri Sipil Pemerintah Daerah  
Kecamatan Pamulang Menurut Tingkat Pendidikan dan  
Jenis Kelamin, 2021**  
*Number of Civil Servants of Pamulang District Government  
by Educational Level and Sex, 2021*

<b>Tingkat Pendidikan Educational Level</b>	<b>Laki-Laki Male</b>	<b>Perempuan Female</b>	<b>Jumlah Total</b>
(1)	(2)	(3)	(4)
Sekolah Dasar (SD) / Primary School	...	...	0
SMP/Sederajat / Junior High School	...	...	0
SMA/Sederajat / Senior High School	...	...	9
Diploma I/Akta I / Diploma I/Akta I	...	...	0
Diploma II/Akta II / Diploma II/Akta II	...	...	0
Diploma III/Akta III / Diploma III/Akta III	...	...	2
Diploma IV/Akta IV / Diploma IV/Akta IV	...	...	0
S1/Sarjana / Under Graduate/Bachelor	...	...	2
S2/Pasca Sarjana / Graduate	...	...	5
S3/Doktor/Ph.D / Post Graduate	...	...	0
<b>Jumlah/Total</b>	...	...	19

Catatan/Note: ...

Sumber/Source: Kantor Kecamatan Pamulang / Pamulang Subdistrict Office

**Tabel 2.2.3** **,Nama Kepala Kel. dan Alamat Kantor Kelurahan di Kecamatan Pamulang, 2021**  
**Table** **he Name of Head Office and Office Address in Pamulang District, 2021**

Pemerintah Daerah Local Government	Nama Kepala Kecamatan/ Kelurahan Head of Subdistrict/Urban Village	Alamat Kantor Address	Office
(1)	(2)	(3)	
<b>Kecamatan Pamulang</b>	H.Mukroni, SE., M.Si	Jl. Siliwangi No. 1, Pamulang	
kelurahan Pondok Benda	Udin Syaath	Jl. Siliwangi No.1, Pd. Benda, Kec. Pamulang, Kota Tangerang Selatan	
kelurahan Pamulang Barat	Supriyadi	Jl. Surya Kencana No.1, Pamulang Bar., Kec. Pamulang, Kota Tangerang Selatan	
kelurahan Pamulang Timur	Ade Heri Sutiawan	Jl. Pinang No 2 RT 01 Rw 20	
kelurahan Pondok Cabe Udik	Abdul Malik	Jl. Pala Raya No.2, Pd. Cabe Udik, Kec. Pamulang, Kota Tangerang Selatan	
kelurahan Pondok Cabe Ilir	Munadiah	JL. Kubis II, RT. 01/05, Pamulang, Tangerang Selatan	
kelurahan Kedaung	Mulyadi	Jl. Aria Putra, Kedaung, Kec. Pamulang, Kota Tangerang Selatan	
kelurahan Bambu Apus	Subur	Jalan Tawes I No.601, Bambu Apus, Pamulang,	
kelurahan Benda Baru	Saidun	Jl. H. Rean No.34, Benda Baru, Kec. Pamulang, Kota Tangerang Selatan	

Catatan/Note: ...

Sumber/Source: Kantor Kecamatan Pamulang / Pamulang Subdistrict Office

**03**

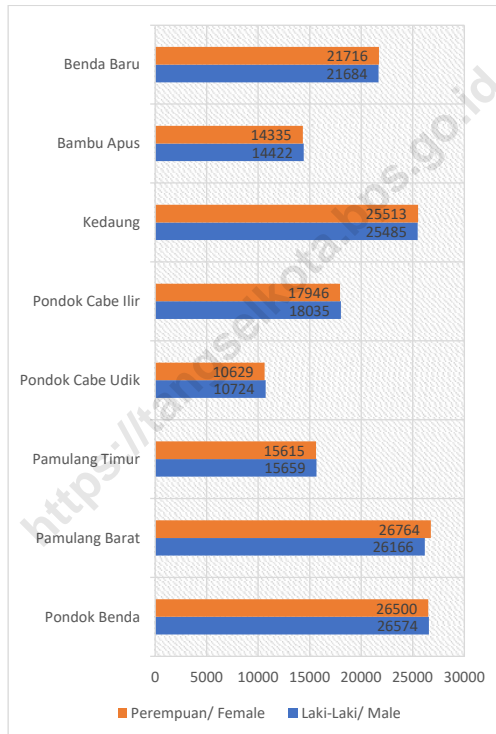
**PENDUDUK  
POPULATION**

<https://tangselkota.bps.go.id>

<https://tangselkota.bps.go.id>

**Gambar 3.1**  
**Figures**

**Jumlah Penduduk Kecamatan Pamulang menurut Kelurahan dan jenis Kelamin, 2021**  
**Population of Pamulang Subdistrict by urban village and sex, 2021**



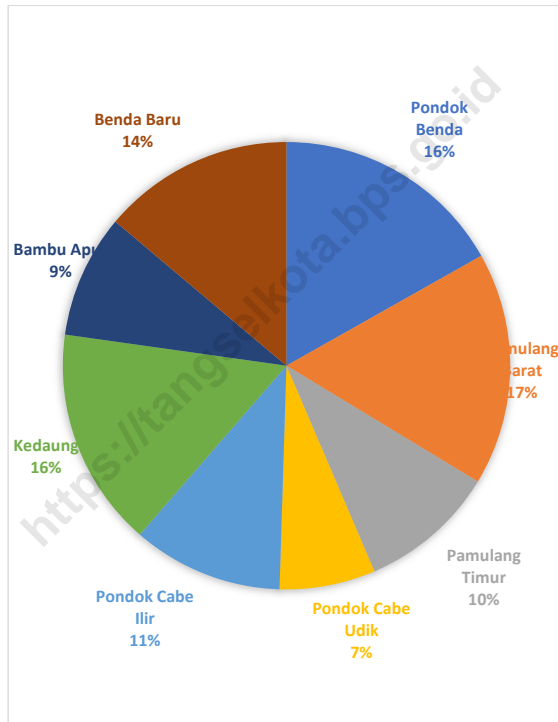
Catatan/Note: ...

Sumber/Source: Kantor Dinas Kependudukan dan Catatan Sipil (Disdukcapil) Kota Tangerang Selatan / Civil Registry Service Office of Tangerang Selatan Municipality



**Gambar 3.2**  
**Figures**

**Persentase jumlah Penduduk Kecamatan Pamulang menurut Kelurahan, 2021**  
**Percentage of population Pamulang Subdistrict by Urban Village, 2021**



Catatan/Note: ...

Sumber/Source: Kantor Dinas Kependudukan dan Catatan Sipil (Disdukcapil) Kota Tangerang Selatan / Civil Registry Service Office of Tangerang Selatan Municipality

**Tabel** 3.1  
**Table**

**Penduduk, Distribusi Persentase Penduduk, Kepadatan Penduduk, Rasio Jenis Kelamin Penduduk Menurut Desa/ Kelurahan di Kecamatan Pamulang, 2021**  
*Population, Percentage Distribution of Population, Population Density, and Population Sex Ratio by Villages/ Kelurahan in Pamulang Subdistrict, 2021*

Desa/Kelurahan Village/ Urban Village	Penduduk/Population		
	Laki-Laki/ Male	Perempuan/ Female	Jumlah/ Total
(1)	(2)	(3)	(4)
Pondok Benda	26574	26500	53074
Pamulang Barat	26166	26764	52930
Pamulang Timur	15659	15615	31274
Pondok Cabe Udik	10724	10629	21353
Pondok Cabe Ilir	18035	17946	35981
Kedaung	25485	25513	50998
Bambu Apus	14422	14335	28757
Benda Baru	21684	21716	43400
<b>Kecamatan Pamulang</b>	<b>158749</b>	<b>159018</b>	<b>317767</b>

Catatan/Note: ...

Sumber/Source: Kantor Dinas Kependudukan dan Catatan Sipil (Disdukcapil) Kota Tangerang Selatan / Civil Registry Service Office of Tangerang Selatan Municipality

Lanjutan Tabel/*Continued Table 3.1*

<b>Desa/Kelurahan Village/ Urban Village</b>	<b>Persentase Penduduk Percentage of Total Population</b>	<b>Kepadatan Penduduk (per Km<sup>2</sup>) Population Density per sq.km</b>	<b>Rasio Jenis Kelamin Penduduk Population Sex Ratio</b>
(1)	(5)	(6)	(7)
Pondok Benda	17	13750	1
Pamulang Barat	17	12724	1
Pamulang Timur	10	12075	1
Pondok Cabe Udik	7	4421	1
Pondok Cabe Ilir	11	9086	1
Kedaung	16	19921	1
Bambu Apus	9	13071	1
Benda Baru	14	16316	1
<b>Kecamatan Pamulang</b>	<b>100</b>	<b>11848</b>	<b>1</b>

Catatan/Note: ...

Sumber/Source: Kantor Dinas Kependudukan dan Catatan Sipil (Disdukcapil) Kota Tangerang Selatan / Civil Registry Service Office of Tangerang Selatan Municipality

**Tabel** 3.2  
**Table**

**Jumlah Penduduk Menurut Kelompok Umur dan Jenis Kelamin di Kecamatan Pamulang, 2021**  
**Population by Age Groups and Sex in Pamulang Subdistrict, 2021**

Kelompok Umur / Age Groups	Jenis Kelamin/Sex		Jumlah / Total
	Laki-Laki / Male	Perempuan / Female	
(1)	(5)	(6)	(7)
0-4	...	...	21281
5-9	...	...	26380
10-14	...	...	26503
15-19	...	...	23524
20-24	...	...	25895
25-29	...	...	26896
30-34	...	...	25945
35-39	...	...	25910
40-44	...	...	25265
45-49	...	...	23504
50-54	...	...	20807
55-59	...	...	17184
60-64	...	...	13523
65-69	...	...	8115
70-74	...	...	3310
75+	...	...	3725
<b>Kecamatan Pamulang</b>	<b>158749</b>	<b>159018</b>	<b>317767</b>

Catatan/Note: ...

Sumber/Source: Kantor Dinas Kependudukan dan Catatan Sipil (Disdukcapil) Kota Tangerang Selatan / Civil Registry Service Office of Tangerang Selatan Municipality

# 04

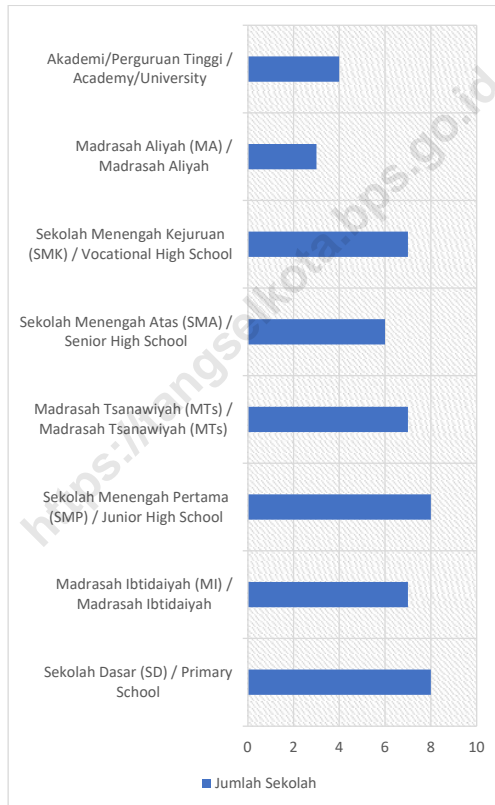
## **SOSIAL DAN KESEJAHTERAAN RAKYAT** ***SOCIAL AND WELFARE***

<https://tangselkota.bps.go.id>

<https://tangselkota.bps.go.id>

**Gambar 4.1**  
**Figures**

**Jumlah Sekolah Menurut Tingkat Pendidikan di Kecamatan Pamulang, 2020/2021 dan 2021/2022**  
**Number of Schools by Educational Level in Pamulang Subdistrict, 2020/2021 and 2021/2022**



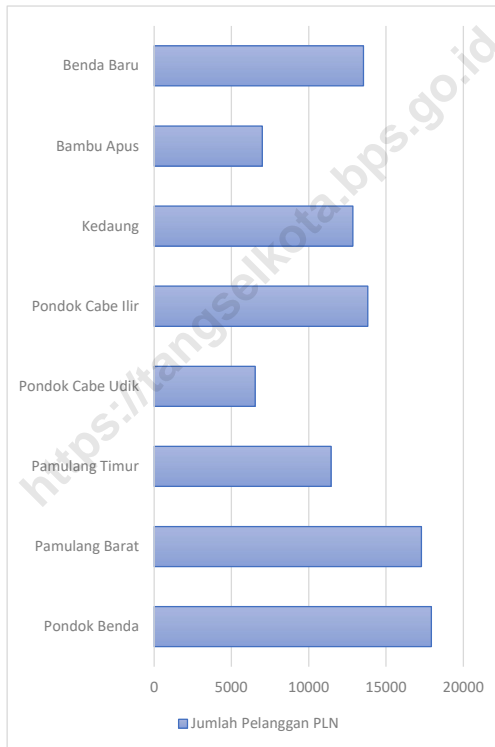
Catatan/Note:

Sumber/Source: <sup>1</sup> Kementerian Pendidikan, Kebudayaan, Riset, dan Teknologi, Sistem Data Pokok Pendidikan, data semester ganjil laporan sampai dengan 30 November 2021/Ministry of Education, Culture, Research, and Technology, Basic Education Data System, odd semester report data up to 30 November 2021

<sup>2</sup> Kementerian Agama, EMIS, data semester ganjil laporan sampai dengan 17 Februari 2022/Ministry of Religious Affairs, EMIS, odd semester report data up to 17 February 2022

**Gambar 4.2**  
**Figures**

**Banyaknya Keluarga Menurut Desa/Kelurahan dan Jenis Pengguna Listrik di Kecamatan Pamulang, 2021**  
**Number of Family by Villages/Kelurahan and Type of Electricity Consumer in Pamulang Subdistrict, 2021**



Catatan/Note: ...

Sumber/Source: BPS, Pendataan Potensi Desa (Podes) 2021/BPS-Statistics Indonesia, Village Potential Data Collecting 2021



#### 4.1 PENDIDIKAN EDUCATION

**Tabel 4.1.1 Banyaknya Desa<sup>1</sup>/Kelurahan yang Memiliki Fasilitas Sekolah Menurut Tingkat Pendidikan di Kecamatan Pamulang, 2019–2021**  
**Number of Villages<sup>1</sup>/Kelurahan Having Educational Facilities by Educational Level in Pamulang Subdistrict, 2019–2021**

Tingkat Pendidikan / Educational Level	2021
(1)	(2)
Sekolah Dasar (SD) / Primary School	8
Madrasah Ibtidaiyah (MI) / Madrasah Ibtidaiyah	7
Sekolah Menengah Pertama (SMP) / Junior High School	8
Madrasah Tsanawiyah (MTs) / Madrasah Tsanawiyah (MTs)	7
Sekolah Menengah Atas (SMA) / Senior High School	6
Sekolah Menengah Kejuruan (SMK) / Vocational High School	7
Madrasah Aliyah (MA) / Madrasah Aliyah	3
Akademi/Perguruan Tinggi / Academy/University	4

Catatan/Note: <sup>1</sup>Desa pada tabel ini termasuk Unit Permukiman Transmigrasi (UPT) yang masih dibina oleh kementerian terkait/  
Villages in this table include Transmigration Settlement Unit which is still fostered by the relevant ministries.

Sumber/Source: BPS, Pendataan Potensi Desa (Podes) 2020 dan 2021/BPS-Statistics Indonesia, Village Potential Data Collecting 2020 and 2021

**Tabel 4.1.2**  
**Table**

**Jumlah Sekolah Menurut Tingkat Pendidikan di Kecamatan Pamulang, 2020/2021 dan 2021/2022**  
**Number of Schools by Educational Level in Pamulang Subdistrict, 2020/2021 and 2021/2022**

Tingkat Pendidikan <i>Educational Level</i>	Negeri/ <i>Public</i>		Swasta/ <i>Private</i>		Jumlah/ <i>Total</i>	
	2020/2021	2021/2022	2020/2021	2021/2022	2020/2021	2021/2022
(1)	(2)	(3)	(4)	(5)	(6)	(7)
Sekolah Dasar (SD) / <i>Primary School</i>	28	28	39	41	67	69
Madrasah Ibtidaiyah (MI) / <i>Madrasah Ibtidaiyah</i>	-	-	18	18	18	18
Sekolah Menengah Pertama (SMP) / <i>Junior High School</i>	5	5	34	34	39	39
Madrasah Tsanawiyah (MTs) / <i>Madrasah Tsanawiyah (MTs)</i>	1	1	10	10	11	11
Sekolah Menengah Atas (SMA) / <i>Senior High School</i>	2	2	12	11	14	13
Sekolah Menengah Kejuruan (SMK) / <i>Vocational High School</i>	1	1	14	14	15	15
Madrasah Aliyah (MA) / <i>Madrasah Aliyah</i>	-	-	4	4	4	4
Akademi/Perguruan Tinggi / <i>Academy/ University</i>	...	1	...	6	...	7

Catatan/Note: <sup>3</sup>

Sumber/Source: <sup>1</sup> Kementerian Pendidikan, Kebudayaan, Riset, dan Teknologi, Sistem Data Pokok Pendidikan, data semester ganjil laporan sampai dengan 30 November 2021/*Ministry of Education, Culture, Research, and Technology, Basic Education Data System, odd semester report data up to 30 November 2021*

<sup>2</sup> Kementerian Agama, EMIS, data semester ganjil laporan sampai dengan 17 Februari 2022/*Ministry of Religious Affairs, EMIS, odd semester report data up to 17 February 2022*

**Tabel 4.1.3** Jumlah Guru Menurut Tingkat Pendidikan di Kecamatan Pamulang, 2020/2021 dan 2021/2022  
**Table** Number of Teachers by Educational Level in Pamulang Subdistrict, 2020/2021 and 2021/2022

Tingkat Pendidikan Educational Level	Negeri/Public		Swasta/Private		Jumlah/Total	
	2020/2021	2021/2022	2020/2021	2021/2022	2020/2021	2021/2022
(1)	(2)	(3)	(4)	(5)	(6)	(7)
Sekolah Dasar (SD) / Primary School	663	651	614	629	1 277	1 280
Madrasah Ibtidaiyah (MI) / Madrasah Ibtidaiyah	-	-	317	414	317	414
Sekolah Menengah Pertama (SMP) / Junior High School	233	236	380	391	613	627
Madrasah Tsanawiyah (MTs) / Madrasah Tsanawiyah (MTs)	61	92	177	215	238	307
Sekolah Menengah Atas (SMA) / Senior High School	110	110	196	182	306	292
Sekolah Menengah Kejuruan (SMK) / Vocational High School	36	42	283	303	319	345
Madrasah Aliyah (MA) / Madrasah Aliyah	-	-	42	56	42	56

Catatan/Note: <sup>3</sup> Jumlah guru termasuk kepala sekolah dan guru/The total of teachers including headmaster and teacher.

<sup>4</sup> Guru yang mengajar di dua sekolah atau lebih dihitung di masing-masing sekolah/Teacher who taught in two schools or more counted in every school.

Sumber/Source: <sup>1</sup> Kementerian Pendidikan, Kebudayaan, Riset, dan Teknologi, Sistem Data Pokok Pendidikan, data semester ganjil laporan sampai dengan 30 November 2021/Ministry of Education, Culture, Research, and Technology, Basic Education Data System, odd semester report data up to 30 November 2021

<sup>2</sup> Kementerian Agama, EMIS, data semester ganjil laporan sampai dengan 17 Februari 2022/Ministry of Religious Affairs, EMIS, odd semester report data up to 17 February 2022

**Tabel 4.1.4**  
**Table**

**Jumlah Murid Menurut Tingkat Pendidikan di Kecamatan Pamulang, 2020/2021 dan 2021/2022**  
**Number of Pupils by Educational Level in Pamulang Subdistrict, 2020/2021 and 2021/2022**

Tingkat Pendidikan <i>Educational Level</i>	Negeri/ <i>Public</i>		Swasta/ <i>Private</i>		Jumlah/ <i>Total</i>	
	2020/2021	2021/2022	2020/2021	2021/2022	2020/2021	2021/2022
(1)	(2)	(3)	(4)	(5)	(6)	(7)
Sekolah Dasar (SD) / <i>Primary School</i>	16 140	15 458	10 628	10 314	26 768	25 772
Madrasah Ibtidaiyah (MI) <i>/ Madrasah Ibtidaiyah</i>	-	-	6 379	5 855	6 379	5 855
Sekolah Menengah Pertama (SMP) / <i>Junior High School</i>	5 165	5 417	5 360	5 251	10 525	10 668
Madrasah Tsanawiyah (MTs) / <i>Madrasah Tsanawiyah (MTs)</i>	1 035	1 037	3 007	2 593	4 042	3 630
Sekolah Menengah Atas (SMA) / <i>Senior High School</i>	2 097	2 193	2 073	2 135	4 170	4 328
Sekolah Menengah Kejuruan (SMK) / <i>Vocational High School</i>	913	947	6 835	6 763	7 748	7 710
Madrasah Aliyah (MA) / <i>Madrasah Aliyah</i>	-	-	553	547	553	547

Catatan/Note: ...

Sumber/Source: <sup>1</sup> Kementerian Pendidikan, Kebudayaan, Riset, dan Teknologi, Sistem Data Pokok Pendidikan, data semester ganjil laporan sampai dengan 30 November 2021/*Ministry of Education, Culture, Research, and Technology, Basic Education Data System, odd semester report data up to 30 November 2021*

<sup>2</sup> Kementerian Agama, EMIS, data semester ganjil laporan sampai dengan 17 Februari 2022/*Ministry of Religious Affairs, EMIS, odd semester report data up to 17 February 2022*

**4.2 KESEHATAN  
HEALTH**

**Tabel 4.2.1 Banyaknya Desa<sup>1</sup>/Kelurahan yang Memiliki Sarana Kesehatan Menurut Jenis Sarana Kesehatan di Kecamatan Pamulang, 2019–2021**  
**Number of Villages<sup>1</sup>/Kelurahan Health Facilities by Type of Health Facilities in Pamulang Subdistrict, 2019–2021**

Jenis Sarana Kesehatan / Type of Health Facilities	2021
(1)	(2)
Rumah Sakit / Hospital	5
Rumah Sakit Bersalin / Maternity Hospital	-
Poliklinik/Balai Pengobatan / Polyclinic	7
Puskesmas Rawat Inap / Public Health Center with Inpatient Care	-
Puskesmas Tanpa Rawat Inap / Public Health Center without Inpatient Care	-
Apotek / Pharmacy	8

Catatan/Note: ...

Sumber/Source: BPS, Pendataan Potensi Desa (Podes) 2019–2021/BPS-Statistics Indonesia, Village Potential Data Collecting 2019–2021

**Tabel** 4.2.2  
**Table**

**Banyaknya Warga Penderita Kekurangan Gizi Menurut Desa/Kelurahan di Kecamatan Pamulang, 2020**  
**Number of People with Malnutrition by Villages/Kelurahan in Pamulang Subdistrict, 2020**

Desa/Kelurahan / Village/Kelurahan	2020
(1)	(2)
Pondok Benda	2
Pamulang Barat	-
Pamulang Timur	-
Pondok Cabe Udik	-
Pondok Cabe Ilir	-
Kedaung	-
Bambu Apus	-
Benda Baru	3

Catatan/Note: ...

Sumber/Source: BPS, Pendataan Potensi Desa (Podes) 2021/BPS-Statistics Indonesia, Village Potential Data Collecting 2021

### 4.3 PERUMAHAN DAN LINGKUNGAN HOUSING AND ENVIRONMENT

**Tabel 4.3.1** Banyaknya Desa/Kelurahan Menurut Sumber Air Minum Sebagian Besar Keluarga di Kecamatan Pamulang, 2019–2021  
**Table** *Number of Villages/Kelurahan by Drinking Water Source of*

Sumber Air Minum / <i>Source of Drinking Water</i>	2019
(1)	(2)
Air Kemasan Bermerk/ <i>Branded Bottled Water</i>	-
Air Isi Ulang/ <i>Refil Water</i>	2
Leding Dengan Meteran/ <i>Metered Piped Water</i>	-
Leding Tanpa Meteran/ <i>Non Metered Piped Water</i>	-
Sumur Bor atau Pompa/ <i>Artesian Well or Pumped Water</i>	6
Sumur/ <i>Well</i>	-
Mata Air/ <i>Spring</i>	-
Sungai/Danau/Kolam/ Waduk/Situ/Embung/Bendungan/River/Lake/ Pond/Reservoir/Dam	-
Air Hujan/ <i>Rainwater</i>	-
Lainnya/ <i>Others</i>	-

Catatan/*Note*: ...

Sumber/*Source*: BPS, Pendataan Potensi Desa (Podes) 2019–2021/*BPS-Statistics Indonesia, Village Potential Data Collecting 2019–2021*

**Tabel** 4.3.2  
**Table**

**Banyaknya Keluarga Menurut Desa/Kelurahan dan Jenis Pengguna Listrik di Kecamatan Pamulang, 2021**  
**Number of Family by Villages/Kelurahan and Type of Electricity Consumer in Pamulang Subdistrict, 2021**

Desa/Kelurahan <i>Village/Kelurahan</i>	Pengguna Listrik / <i>Electricity Consumer</i>		Jumlah / <i>Total</i>	Bukan Pengguna Listrik <i>Not Electricity Consumer</i>
	PLN / <i>State Electricity Company</i>	Non PLN / <i>Non-State Electricity Company</i>		
(1)	(2)	(3)	(4)	(5)
Pondok Benda	17934	-	17934	-
Pamulang Barat	17282	-	17282	-
Pamulang Timur	11434	-	11434	-
Pondok Cabe Udik	6526	-	6526	-
Pondok Cabe Ilir	13816	-	13816	-
Kedaung	12845	-	12845	-
Bambu Apus	6983	-	6983	-
Benda Baru	13538	-	13538	-

Catatan/Note: ...

Sumber/Source: BPS, Pendataan Potensi Desa (Podes) 2021/BPS-Statistics Indonesia, Village Potential Data Collecting 2021



**Tabel 4.3.3** Banyaknya Desa/Kelurahan Menurut Sumber Penerangan Jalan Utama Desa/Kelurahan di Kecamatan Pamulang, 2019–2021  
**Table** *Number of Villages/Kelurahan by Source of Villages/Kelurahan's Main Street Illumination in Pamulang Subdistrict, 2019–2021*

Sumber Penerangan Jalan Utama Illumination	Source of Main Street Illumination	2021
(1)		(2)
Listrik Pemerintah / State Electricity		8
Listrik Non Pemerintah / Non-State Electricity		-
Non Listrik / Non-Electric		-

Catatan/Note: ...

Sumber/Source: BPS, Pendataan Potensi Desa (Podes) 2019–2021/BPS-Statistics Indonesia, Village Potential Data Collecting 2019–2021

**Tabel**  
**Table** 4.3.4

**Banyaknya Desa/Kelurahan Menurut Penggunaan Fasilitas Tempat Buang Air Besar Sebagian Besar Keluarga di Kecamatan Pamulang, 2019–2021**  
**Number of Villages/Kelurahan by Toilet Facility Used by Majority Family in Pamulang Subdistrict, 2019–2021**

Sumber Penerangan Jalan Utama	Source of Main Street Illumination	2021
	(1)	(2)
<b>Jamban/Toilet</b>		
Sendiri/Private		8
Bersama/Shared		-
Umum/Public		-
<b>Bukan Jamban/Non-Toilet</b>		-
<b>Jumlah/Total</b>		8

Catatan/Note: ...

Sumber/Source: BPS, Pendataan Potensi Desa (Podes) 2019–2021/BPS-Statistics Indonesia, Village Potential Data Collecting 2019–2021

**Tabel** 4.3.5  
**Table**

**Banyaknya Desa/Kelurahan Menurut Jenis Bahan Bakar untuk Memasak yang Digunakan Sebagian Besar Keluarga di Kecamatan Pamulang, 2021**  
**Number of Villages/Kelurahan by Type of Cooking Fuel Used by Majority Family in Pamulang Subdistrict, 2021**

Jenis Bahan Bakar untuk Memasak / Type of Cooking Fuel	2021
(1)	(2)
Listrik/Electric	-
Elpiji 5,5 kg/Blue Gas 5.5 kg-LPG	5
Elpiji 12 kg/12 kg-LPG	8
Elpiji 3 kg/3 kg-LPG	8
Gas Kota/City Gas	-
Biogas/Biogas	1
Minyak Tanah/Kerosene	-
Briket/Briquettes	-
Arang/Charcoal	-
Kayu Bakar/Firewood	-
Lainnya/Others	-

Catatan/Note: ...

Sumber/Source: BPS, Pendataan Potensi Desa (Podes) 2021/BPS-Statistics Indonesia, Village Potential Data Collecting 2021

#### 4.4 AGAMA DAN SOSIAL LAINNYA RELIGION AND OTHER SOCIAL AFFAIRS

**Tabel 4.4.1** Jumlah Tempat Peribadatan Menurut Desa/Kelurahan di Kecamatan Pamulang, 2021  
**Table** *Number of Worship Places by Villages/Kelurahan in Pamulang Subdistrict, 2021*

Desa/Kelurahan / Village/Kelurahan	Masjid / Mosque	Mushola / Pray Room	Gereja Protestan / Protestant Church	Gereja Katolik / Catholic Church	Pura / Temple	Vihara
(1)	(2)	(3)	(4)	(5)	(6)	(7)
Pondok Benda	31	44	2	2	-	-
Pamulang Barat	25	36	3	3	-	-
Pamulang Timur	15	21	-	-	-	-
Pondok Cabe Udik	17	27	2	2	-	2
Pondok Cabe Ilir	12	35	1	-	-	-
Kedaung	22	25	1	-	-	-
Bambu Apus	17	16	-	-	-	-
Benda Baru	21	41	-	-	-	-

Catatan/Note: ...

Sumber/Source: BPS, Pendataan Potensi Desa (Podes) 2021/BPS-Statistics Indonesia, Village Potential Data Collecting 2021

**Tabel** 4.4.2  
**Table**

**Banyaknya Kejadian Bencana Alam Menurut Desa/  
Kelurahan dan Jenis Bencana Alam di Kecamatan  
Pamulang, 2020**  
*Number of Natural Disaster Events by Villages/Kelurahan  
and Type of Natural Disaster in Pamulang Subdistrict,  
2020*

Desa/Kelurahan / Village/ Kelurahan	Gempa Bumi / Earthquake	Tsunami / Tsunami	Gunung Meletus / Volcanic Eruption	Tanah Longsor / Landslide
(1)	(2)	(3)	(4)	(5)
Pondok Benda	-	-	-	-
Pamulang Barat	-	-	-	-
Pamulang Timur	-	-	-	-
Pondok Cabe Udik	-	-	-	-
Pondok Cabe Ilir	-	-	-	-
Kedaung	-	-	-	-
Bambu Apus	-	-	-	-
Benda Baru	-	-	-	-

Lanjutan Tabel/*Continued Table* 4.4.2

<b>Desa/Kelurahan / Village/Kelurahan</b>	<b>Banjir / Floods</b>	<b>Banjir Bandang / Flash Floods</b>	<b>Kekeringan / Drought</b>	<b>Kebakaran Hutan dan Lahan / Forest and Land Fires</b>
<b>(1)</b>	<b>(6)</b>	<b>(7)</b>	<b>(8)</b>	<b>(9)</b>
Pondok Benda	-	-	-	-
Pamulang Barat	1	-	-	-
Pamulang Timur	2	-	-	-
Pondok Cabe Udik	2	-	-	-
Pondok Cabe Ilir	2	-	-	-
Kedaung	1	-	-	-
Bambu Apus	-	-	-	-
Benda Baru	-	-	-	-

Lanjutan Tabel/*Continued Table* 4.4.2

<b>Desa/Kelurahan / Village/Kelurahan</b>	<b>Angin Puyuh/Puting Beliung/Topan / Tornado/Typhoon</b>	<b>Gelombang Pasang / Tidal Wave</b>	<b>Abrasi / Abrasion</b>
<b>(1)</b>	<b>(10)</b>	<b>(11)</b>	<b>(12)</b>
Pondok Benda	-	-	-
Pamulang Barat	-	-	-
Pamulang Timur	-	-	-
Pondok Cabe Udik	-	-	-
Pondok Cabe Ilir	-	-	-
Kedaung	-	-	-
Bambu Apus	-	-	-
Benda Baru	-	-	-

Catatan/Note: ...

Sumber/Source: BPS, Pendataan Potensi Desa (Podes) 2021/BPS-Statistics Indonesia, Village Potential Data Collecting 2021

**Tabel** 4.4.3  
**Table**

**Banyaknya Korban Jiwa Akibat Bencana Alam Menurut Desa/Kelurahan dan Jenis Bencana Alam di Kecamatan Pamulang, 2020**  
*Number of Fatalities Due to Natural Disasters by Villages/ Kelurahan and Type of Natural Disaster in Pamulang Subdistrict, 2020*

Desa/Kelurahan / Village/Kelurahan	Gempa Bumi / Earthquake	Tsunami / Tsunami	Gunung Meletus / Volcanic Eruption	Tanah Longsor / Landslide
(1)	(2)	(3)	(4)	(5)
Pondok Benda	-	-	-	-
Pamulang Barat	-	-	-	-
Pamulang Timur	-	-	-	-
Pondok Cabe Udik	-	-	-	-
Pondok Cabe Ilir	-	-	-	-
Kedaung	-	-	-	-
Bambu Apus	-	-	-	-
Benda Baru	-	-	-	-



Lanjutan Tabel/*Continued Table 4.4.3*

<b>Desa/Kelurahan / Village/Kelurahan</b>	<b>Banjir / Floods</b>	<b>Banjir Bandang / Flash Floods</b>	<b>Kekeringan / Drought</b>	<b>Kebakaran Hutan dan Lahan / Forest and Land Fires</b>
<b>(1)</b>	<b>(6)</b>	<b>(7)</b>	<b>(8)</b>	<b>(9)</b>
Pondok Benda	-	-	-	-
Pamulang Barat	-	-	-	-
Pamulang Timur	-	-	-	-
Pondok Cabe Udik	-	-	-	-
Pondok Cabe Ilir	-	-	-	-
Kedaung	-	-	-	-
Bambu Apus	-	-	-	-
Benda Baru	-	-	-	-

Lanjutan Tabel/*Continued Table* 4.4.3

Desa/Kelurahan / Village/ Kelurahan	Angin Puyuh/Puting Beliung/ Topan / Tornado/Typhoon	Gelombang Pasang / Tidal Wave	Abrasi / Abrasion
(1)	(10)	(11)	(12)
Pondok Benda	-	-	-
Pamulang Barat	-	-	-
Pamulang Timur	-	-	-
Pondok Cabe Udik	-	-	-
Pondok Cabe Ilir	-	-	-
Kedaung	-	-	-
Bambu Apus	-	-	-
Benda Baru	-	-	-

Catatan/Note: ...

Sumber/Source: BPS, Pendataan Potensi Desa (Podes) 2021/BPS-Statistics Indonesia, Village Potential Data Collecting 2021

**Tabel**  
**Table** 4.4.4

**Keberadaan Fasilitas/Upaya Antisipasi/Mitigasi Bencana Alam Menurut Desa/Kelurahan di Kecamatan Pamulang, 2021**

*Existence of Facilities/Efforts for Anticipation/Mitigation of Natural Disasters by Villages/Kelurahan by Villages/Kelurahan in Pamulang Subdistrict, 2021*

Desa/Kelurahan / Village/ Kelurahan	Sistem Peringatan Dini Bencana Alam / <i>Natural Disaster Early Warning System</i>	Sistem Peringatan Dini Khusus Tsunami / <i>Tsunami Early Warning System</i>	Perlengkapan Keselamatan / <i>Safety Equipment</i>
(1)	(2)	(3)	(4)
Pondok Benda	Tidak ada	Bukan Wilayah Potensi Tsunami	Tidak ada
Pamulang Barat	Tidak ada	Bukan Wilayah Potensi Tsunami	Tidak ada
Pamulang Timur	Tidak ada	Bukan Wilayah Potensi Tsunami	Ada
Pondok Cabe Udik	Tidak ada	Bukan Wilayah Potensi Tsunami	Ada
Pondok Cabe Ilir	Tidak ada	Bukan Wilayah Potensi Tsunami	Ada
Kedaung	Tidak ada	Bukan Wilayah Potensi Tsunami	Ada
Bambu Apus	Tidak ada	Bukan Wilayah Potensi Tsunami	Tidak ada
Benda Baru	Tidak ada	Bukan Wilayah Potensi Tsunami	Ada

Lanjutan Tabel/*Continued Table 4.4.4*

<b>Desa/Kelurahan / Village/Kelurahan</b>	<b>Rambu-Rambu dan Jalur Evakuasi Bencana / Sign and Evacuation Route</b>	<b>Pembuatan, Perawatan, atau Normalisasi: Sungai, Kanal, Tanggul, Parit, Drainase, Waduk, Pantai, dll / Manufacture, Maintenance, or Normalization: Rivers, Canals, Embankment, etc</b>
<b>(1)</b>	<b>(5)</b>	<b>(6)</b>
Pondok Benda	Tidak ada	Tidak ada
Pamulang Barat	Tidak ada	Tidak ada
Pamulang Timur	Tidak ada	Ada
Pondok Cabe Udik	Tidak ada	Tidak ada
Pondok Cabe Ilir	Tidak ada	Tidak ada
Kedaung	Tidak ada	Ada
Bambu Apus	Tidak ada	Tidak ada
Benda Baru	Tidak ada	Ada

Catatan/Note: ...

Sumber/Source: BPS, Pendataan Potensi Desa (Podes) 2021/BPS-Statistics Indonesia, Village Potential Data Collecting 2021

**Tabel**  
**Table** 4.4.5

**Banyaknya Desa/Kelurahan yang Memiliki Kelompok Kegiatan Olahraga Menurut Jenis Olahraga dan Ketersediaan Fasilitas/Lapangan Olahraga di Kecamatan Pamulang, 2021**  
**Number of Villages/Kelurahan Having Sport Activities Groups by Type of Sport and Availability of Sport Facilities/Fields in Pamulang Subdistrict, 2021**

Jenis Olahraga / Type of Sport	Kondisi Fasilitas/Lapangan Olahraga / Condition of Sport Facilities/Fields			Tidak Ada Fasilitas/Lapangan Olahraga / No Sport Facilities/Fields
	Baik	Rusak Sedang	Rusak Parah	
(1)	(2)	(3)	(4)	(5)
Sepak Bola/Soccer	8	-	-	-
Bola Voli/Volley Ball	7	1	-	-
Bulu Tangkis/Badminton	7	1	-	-
Bola Basket/Basket Ball	7	1	-	-
Tenis Lapangan/Court Tennis	6	-	-	2
Tenis Meja/Table Tennis	8	-	-	-
Futsal/Futsal	8	-	-	-
Renang/Swimming	5	-	-	3
Bela Diri/ Martial Arts	8	-	-	-
Bilyard/ Billiards	-	-	-	8
Fitnes, Aerobik, dll/Fitness, Aerobics, etc	8	-	-	-
Lainnya/Others	1	-	-	7

Catatan/Note: ...

Sumber/Source: BPS, Pendataan Potensi Desa (Podes) 2021/BPS-Statistics Indonesia, Village Potential Data Collecting 2021

**05**

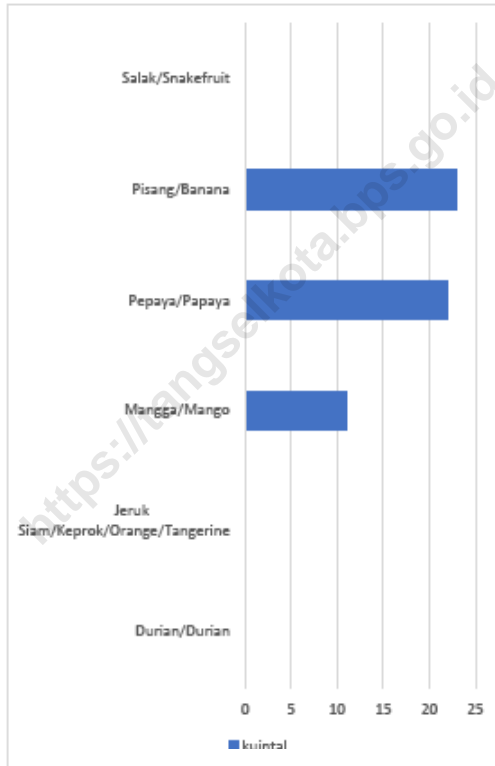
**PERTANIAN  
AGRICULTURE**

<https://tangselkota.bps.go.id>

<https://tangselkota.bps.go.id>

**Gambar 5.1**  
**Figures**

**Produksi Buah-Buahan dan Sayuran Tahunan Menurut Jenis Tanaman di Kecamatan Pamulang (kuintal), 2021**  
**. Production of Annual Fruits and Vegetables by Kind of Plant in Pamulang Subdistrict (quintal), 2021**



Catatan/Note: ...

Sumber/Source: BPS, Statistik Pertanian Hortikultura SPH-BST/BPS-Statistics Indonesia, Agricultural Statistic for Horticulture SPH-BST



<https://tangselkota.bps.go.id>

**Tabel** 5.1  
**Table**

**Luas Panen Tanaman Sayuran dan Buah-buahan Semusim Menurut Jenis Tanaman di Kecamatan Pamulang (ha), 2021**  
**Harvested Area of Seasonal Vegetables and Fruits by Kind of Plant in Pamulang Subdistrict (ha), 2021**

Jenis Tanaman Kind of Plants	2021
(1)	(2)
Sayuran/Vegetables:	
Bawang Merah/Shallots	-
Bawang Putih/Garlic	-
Cabai Besar/Chili/Big Chili	-
Cabai Rawit/Chili/Cayenne Pepper	-
Kentang/Potato	-

Catatan/Note: ...

Sumber/Source: BPS, Statistik Pertanian Hortikultura SPH-SBS/BPS-Statistics Indonesia, Agricultural Statistic for Horticulture SPH-SBS

**Tabel** 5.2  
**Table**

**Produksi Tanaman Sayuran dan Buah-buahan Semusim Menurut Jenis Tanaman di Kecamatan Pamulang (kuintal), 2021**  
*Production of Seasonal Vegetables and Fruits by Kind of Plant in Pamulang Subdistrict (quintal), 2021*

Jenis Tanaman Kind of Plants	2021
(1)	(2)
Sayuran/Vegetables:	
Bawang Merah/Shallots	-
Bawang Putih/Garlic	-
Cabai Besar/Chili/Big Chili	-
Cabai Rawit/Chili/Cayenne Pepper	-
Kentang/Potato	-

Catatan/Note: ...

Sumber/Source: BPS, Statistik Pertanian Hortikultura SPH-SBS/BPS-Statistics Indonesia, Agricultural Statistic for Horticulture SPH-SBS

**Tabel** 5.3  
**Table**

**Luas Panen Tanaman Biofarmaka Menurut Jenis Tanaman di Kecamatan Pamulang (m<sup>2</sup>), 2021**  
**Harvested Area of Medicinal Plants by Kind of Plant in Pamulang Subdistrict (m<sup>2</sup>), 2021**

Jenis Tanaman	
Kind of Plants	2021
(1)	(2)
Jahe/Ginger	600
Kencur/East Indian Galangal	180
Kunyit/Turmeric	223
Laos/Lengkuas/Galanga	233

Catatan/Note: ...

Sumber/Source: BPS, Statistik Pertanian Hortikultura SPH-TBF/BPS-Statistics Indonesia, Agricultural Statistic for Horticulture SPH-TBF

**Tabel** 5.4  
**Table**

**Produksi Tanaman Biofarmaka Menurut Jenis Tanaman di Kecamatan Pamulang (kg), 2021**  
***Production of Medicinal Plants by Kind of Plant in Pamulang Subdistrict (kg), 2021***

Jenis Tanaman Kind of Plants	2021
(1)	(2)
Jahe/Ginger	940
Kencur/East Indian Galangal	225
Kunyit/Turmeric	260
Laos/Lengkuas/Galanga	400

Catatan/Note: ...

Sumber/Source: BPS, Statistik Pertanian Hortikultura SPH-TBF/BPS-Statistics Indonesia, Agricultural Statistic for Horticulture SPH-TBF

**Tabel 5.5** Luas Panen Tanaman Hias Menurut Jenis Tanaman di Kecamatan Pamulang (m<sup>2</sup>), 2021  
**Table** *Harvested Area of Ornamental Plants by Kind of Plant in Pamulang Subdistrict (m<sup>2</sup>), 2021*

Jenis Tanaman Kind of Plants	2021
(1)	(2)
Anggrek/Orchid	85000
Krisan/Chrysantemum	-
Mawar/Rose	-
Sedap Malam/Tuberose	-

Catatan/Note: ...

Sumber/Source: BPS, Statistik Pertanian Hortikultura SPH-TH/BPS-Statistics Indonesia, Agricultural Statistik for Horticulture SPH-TH

**Tabel**  
**Table** 5.6

**Produksi Tanaman Hias Menurut Jenis Tanaman di  
Kecamatan Pamulang (tangkai), 2021**  
*Production of Ornamental Plants by Kind of Plant n  
Pamulang Subdistrict (stalks), 2021*

Jenis Tanaman Kind of Plants	2021
(1)	(2)
Anggrek/Orchid	4800000
Krisan/Chrysantemum	-
Mawar/Rose	-

Catatan/Note: ...

Sumber/Source: BPS, Statistik Pertanian Hortikultura SPH-TH/BPS-Statistics Indonesia, Agricultural Statistik for Horticulture SPH-TH

**Tabel** 5.7  
**Table**

**Produksi Buah-Buahan dan Sayuran Tahunan Menurut Jenis Tanaman di Kecamatan Pamulang (kuintal), 2021**  
**Production of Annual Fruits and Vegetables by Kind of Plant in Pamulang Subdistrict (quintal), 2021**

Jenis Tanaman Kind of Plants	2021
(1)	(2)
Buah–Buahan/Fruits:	
Durian/Durian	-
Jeruk Siam/Keprok/Orange/Tangerine	-
Mangga/Mango	11
Pepaya/Papaya	22
Pisang/Banana	23
Salak/Snakefruit	-

Catatan/Note: ...

Sumber/Source: BPS, Statistik Pertanian Hortikultura SPH-BST/BPS-Statistics Indonesia, Agricultural Statistic for Horticulture SPH-BST



**06**

**PARIWISATA, TRANSPORTASI, DAN KOMUNIKASI  
TOURISM, TRANSPORTATION, AND COMMUNICATION**

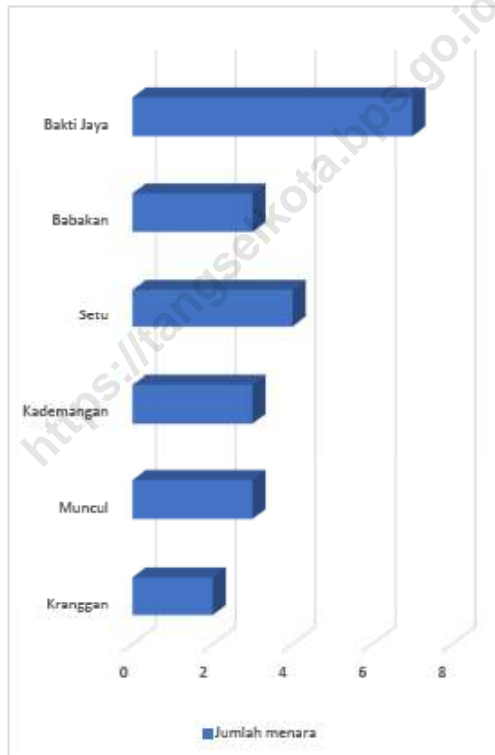
<https://tangselkota.bps.go.id>

<https://tangselkota.bps.go.id>

**Gambar 6.1**  
**Figures**

**Jumlah Menara Telepon seluler dan Operator Layanan Komunikasi Telepon Seluler Menurut Desa/Kelurahan di Kecamatan Pamulang, 2021**

*Number of Base Transceiver Station (BTS) and Cellular Phone Communication Service Operators by Villages/Kelurahan in Pamulang Subdistrict, 2021*



Catatan/Note: ...

Sumber/Source: BPS, Pendataan Potensi Desa (Podes) 2021/BPS-Statistics Indonesia, Village Potential Data Collecting 2021

## 6.1 PARIWISATA TOURISM

**Tabel 6.1.1** Jumlah Sarana Akomodasi Menurut Desa/Kelurahan dan Jenis Akomodasi di Kecamatan Pamulang, 2021  
*Number of Accomodation Facilities by Villages/Kelurahan and Type of Accomodation in Pamulang Subdistrict, 2021*

Desa/Kelurahan <i>Village/Urban Village</i>	Hotel / <i>Hotel</i>	Penginapan / <i>Inn</i>
(1)	(2)	(3)
Pondok Benda	-	-
Pamulang Barat	-	-
Pamulang Timur	-	-
Pondok Cabe Udik	-	1
Pondok Cabe Ilir	-	1
Kedaung	-	-
Bambu Apus	-	-
Benda Baru	-	-
<b>Kecamatan Pamulang</b>	<b>0</b>	<b>2</b>

Catatan/Note: ...

Sumber/Source: BPS, Pendataan Potensi Desa (Podes) 2021/BPS-Statistics Indonesia, Village Potential Data Collecting 2021

## 6.2 TRANSPORTASI TRANSPORTATION

**Tabel 6.2.1** Prasarana dan Sarana Transportasi Antar Desa/Kelurahan Menurut Desa/Kelurahan di Kecamatan Pamulang, 2021  
**Table** *Inter-Villages/Kelurahan Transportation Infrastructure and Facilities by Villages/Kelurahan in Pamulang Subdistrict,*

Desa/Kelurahan <i>Village/Urban Village</i>	Jenis Prasarana Transportasi / Type of Transportation Infrastructure	Keberadaan Angkutan Umum / Availability of Public Transportation
(1)	(2)	(3)
Pondok Benda	Darat	Ada, dengan trayek tetap
Pamulang Barat	Darat	Ada, dengan trayek tetap
Pamulang Timur	Darat	Ada, dengan trayek tetap
Pondok Cabe Udik	Darat	Ada, dengan trayek tetap
Pondok Cabe Ilir	Darat	Ada, dengan trayek tetap
Kedaung	Darat	Ada, dengan trayek tetap
Bambu Apus	Darat	tidak ada angkutan umum
Benda Baru	Darat	tidak ada angkutan umum

Lanjutan Tabel/*Continued Table* 6.2.1

<b>Desa/Kelurahan <i>Village/Urban Village</i></b>	<b>Jenis Permukaan Jalan Darat Terluas / <i>Type of The Widest Road Surface</i></b>	<b>Dapat Dilalui Kendaraan Bermotor Roda 4 atau Lebih / <i>Passable by Vehicle with 4 or more Wheels</i></b>
(1)	(4)	(5)
Pondok Benda	Aspal/beton	Sepanjang tahun
Pamulang Barat	Aspal/beton	Sepanjang tahun
Pamulang Timur	Aspal/beton	Sepanjang tahun
Pondok Cabe Udik	Aspal/beton	Sepanjang tahun
Pondok Cabe Ilir	Aspal/beton	Sepanjang tahun
Kedaung	Aspal/beton	Sepanjang tahun
Bambu Apus	Aspal/beton	Sepanjang tahun
Benda Baru	Aspal/beton	Sepanjang tahun

Catatan/*Note*: ...Sumber/*Source*: BPS, Pendataan Potensi Desa (Podes) 2021/*BPS-Statistics Indonesia, Village Potential Data Collecting 2021*

### 6.3 KOMUNIKASI COMMUNICATION

**Tabel 6.2.2 Keberadaan Kantor Pos/Pos Pembantu/Rumah Pos, Pos Keliling, dan Perusahaan/Agen Jasa Ekspedisi Swasta Menurut Desa/Kelurahan di Kecamatan Pamulang, 2021**  
*Number of Post Office/Subsidiary of Post Office, Mobile Portal Service, Private Expedition Service Company by Villages/Kelurahan in Pamulang Subdistrict, 2021*

Desa/Kelurahan Village/ Urban Village	Kantor Pos/Pos Pembantu/ Rumah Pos / Post Office/ Subsidiary of Post Office	Pos Keliling / Mobile Portal Service	Perusahaan/Agen Jasa Ekspedisi Swasta / Private Expedition Service Company
(1)	(2)	(3)	(4)
Pondok Benda	Beroperasi	Tidak Ada	Beroperasi
Pamulang Barat	Beroperasi	Ada	Beroperasi
Pamulang Timur	Tidak ada	Tidak Ada	Beroperasi
Pondok Cabe Udik	Beroperasi	Ada	Beroperasi
Pondok Cabe Ilir	Beroperasi	Ada	Beroperasi
Kedaung	Beroperasi	Ada	Beroperasi
Bambu Apus	Tidak ada	Tidak Ada	Beroperasi
Benda Baru	Tidak ada	Ada	Beroperasi

Catatan/Note: ...

Sumber/Source: BPS, Pendataan Potensi Desa (Podes) 2021/BPS-Statistics Indonesia, Village Potential Data Collecting 2021

**Tabel**  
**Table** 6.3.1

**Jumlah Menara Telepon seluler dan Operator Layanan Komunikasi Telepon Seluler Menurut Desa/Kelurahan di Kecamatan Pamulang, 2021**  
**Number of Base Transceiver Station (BTS) and Cellular Phone Communication Service Operators by Villages/ Kelurahan in Pamulang Subdistrict, 2021**

<b>Desa/Kelurahan Village/Urban Village</b>	<b>Jumlah Menara Telepon seluler / Number of Base Transceiver Station (BTS)</b>	<b>Jumlah Operator Layanan Komunikasi Telepon Seluler / Cellular Phone Communication Service Operators</b>
(1)	(2)	(3)
Pondok Benda	7	6
Pamulang Barat	14	6
Pamulang Timur	6	6
Pondok Cabe Udik	17	6
Pondok Cabe Ilir	7	7
Kedaung	12	7
Bambu Apus	15	6
Benda Baru	3	6

Catatan/Note: ...

Sumber/Source: BPS, Pendataan Potensi Desa (Podes) 2021/BPS-Statistics Indonesia, Village Potential Data Collecting 2021



**Tabel**  
**Table** 6.3.2

**Kekuatan Sinyal Telepon Seluler dan Jenis Sinyal Internet  
Telepon Seluler Menurut Desa/Kelurahan di Kecamatan  
Pamulang, 2021**  
*The Strenght of Cellular Phone Signal by Villages/Kelurahan  
in Pamulang Subdistrict, 2021*

<b>Desa/Kelurahan Village/ Urban Village</b>	<b>Kekuatan Sinyal Telepon Seluler / The Strenght of Cellular Phone Signal</b>	<b>Jenis Sinyal Internet Telepon Seluler / Type of Cellular Phone Signal</b>
(1)	(2)	(3)
Pondok Benda	Sinyal Kuat	4G/LTE
Pamulang Barat	Sinyal Sangat Kuat	4G/LTE
Pamulang Timur	Sinyal Kuat	4G/LTE
Pondok Cabe Udik	Sinyal Sangat Kuat	4G/LTE
Pondok Cabe Ilir	Sinyal Sangat Kuat	4G/LTE
Kedaung	Sinyal Sangat Kuat	4G/LTE
Bambu Apus	Sinyal Kuat	4G/LTE
Benda Baru	Sinyal Kuat	4G/LTE

Catatan/Note: ...

Sumber/Source: BPS, Pendataan Potensi Desa (Podes) 2021/BPS-Statistics Indonesia, Village Potential Data Collecting 2021

07

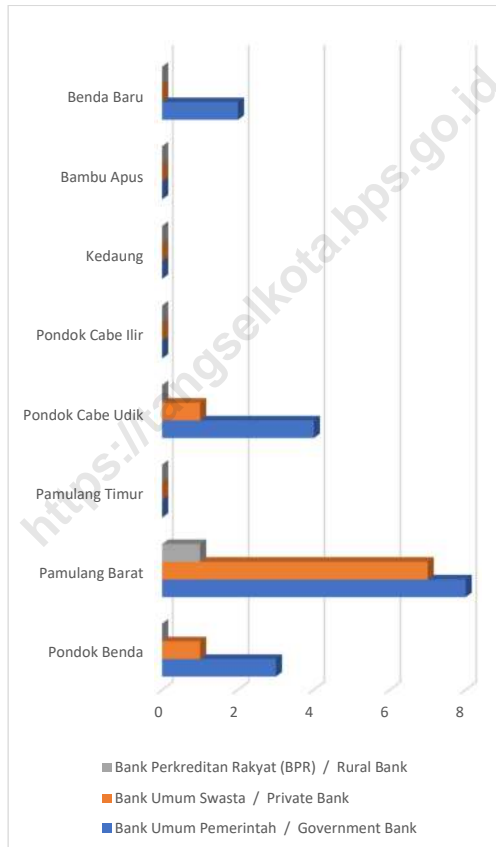
**PERBANKAN, KOPERASI, DAN PERDAGANGAN**  
***BANKING, COOPERATIVE, AND TRADE***

<https://tangselkota.bps.go.id>

<https://tangselkota.bps.go.id>

**Gambar 7.1**  
**Figures**

**Banyaknya Sarana Lembaga Keuangan Bank Menurut Desa/Kelurahan dan Jenis Bank di Kecamatan Pamulang, 2021**  
**Number of Bank by Villages/Kelurahan and Type of Bank in Pamulang Subdistrict, 2021**



Sumber/Source : ....

**Tabel** 7.1  
**Table**

**Banyaknya Sarana Lembaga Keuangan Bank Menurut Desa/Kelurahan dan Jenis Bank di Kecamatan Pamulang, 2021**  
**Number of Bank by Villages/Kelurahan and Type of Bank in Pamulang Subdistrict, 2021**

Desa/Kelurahan / Village/ Kelurahan	Bank Umum Pemerintah / Government Bank	Bank Umum Swasta / Private Bank	Bank Perkreditan Rakyat (BPR) / Rural Bank
(1)	(2)	(3)	(4)
Pondok Benda	3	1	-
Pamulang Barat	8	7	1
Pamulang Timur	-	-	-
Pondok Cabe Udik	4	1	-
Pondok Cabe Ilir	-	-	-
Kedaung	-	-	-
Bambu Apus	-	-	-
Benda Baru	2	-	-
<b>Kecamatan Pamulang</b>	<b>17</b>	<b>9</b>	<b>1</b>

Catatan/Note: ...

Sumber/Source: BPS, Pendataan Potensi Desa (Podes) 2021/BPS-Statistics Indonesia, Village Potential Data Collecting 2021

**Tabel**  
**Table** 7.2

**Banyaknya Koperasi Aktif Menurut Menurut Desa/  
Kelurahan dan Jenis Koperasi di Kecamatan Pamulang,  
2021**  
*Number of Cooperative by Villages/Kelurahan and Type of  
Cooperative in Pamulang Subdistrict, 2021*

<b>Desa/Kelurahan / Village/Kelurahan</b>	<b>Koperasi Unit Desa (KUD) / Village Cooperative Unit</b>	<b>Koperasi Industri Kecil dan Kerajinan Rakyat (Kopinkra) / Small Industry and Citizen Handicraft Cooperative</b>
<b>(1)</b>	<b>(2)</b>	<b>(3)</b>
Pondok Benda	-	1
Pamulang Barat	-	-
Pamulang Timur	-	-
Pondok Cabe Udik	-	-
Pondok Cabe Ilir	-	-
Kedaung	-	1
Bambu Apus	-	-
Benda Baru	-	-
<b>Kecamatan Pamulang</b>	<b>0</b>	<b>2</b>

Lanjutan Tabel/*Continued Table 7.2*

<b>Desa/Kelurahan / Village/Kelurahan</b>	<b>Koperasi Simpan Pinjam (Kospin) / Savings and Loan Cooperative</b>	<b>Koperasi Lainnya / Other Cooperative</b>
<b>(1)</b>	<b>(4)</b>	<b>(5)</b>
Pondok Benda	-	-
Pamulang Barat	-	-
Pamulang Timur	1	-
Pondok Cabe Udik	2	-
Pondok Cabe Ilir	-	-
Kedaung	1	-
Bambu Apus	-	-
Benda Baru	1	-
<b>Kecamatan Pamulang</b>	<b>5</b>	<b>-</b>

Catatan/Note: "

Sumber/Source: BPS, Pendataan Potensi Desa (Podes) 2021/BPS-Statistics Indonesia, Village Potential Data Collecting 2021

**Tabel**  
**Table** 7.3

**Banyaknya Sarana Perdagangan Menurut Desa/Kelurahan dan Jenis Sarana Perdagangan di Kecamatan Pamulang, 2021**  
**Number of Trade Facilities by Villages/Kelurahan and Type of Trade Facilities in Pamulang Subdistrict, 2021**

Desa/Kelurahan / Village/ Kelurahan	Kelompok Pertokoan / Shopping Complex	Pasar dengan Bangunan Permanen / Markets in Permanent Building	Pasar dengan Bangunan Semi Permanen / Market in Semi Permanent Building
(1)	(2)	(3)	(4)
Pondok Benda	15	1	-
Pamulang Barat	8	1	-
Pamulang Timur	-	-	-
Pondok Cabe Udik	8	1	-
Pondok Cabe Ilir	2	-	-
Kedaung	2	-	-
Bambu Apus	-	-	-
Benda Baru	2	-	1
<b>Kecamatan Pamulang</b>	<b>37</b>	<b>3</b>	<b>1</b>



Lanjutan Tabel/*Continued Table 7.3*

<b>Desa/Kelurahan / Village/ Kelurahan</b>	<b>Pasar tanpa Bangunan / Market without Permanent Building</b>	<b>Mini Market/Swalayan/ Supermarket / Mini Market/Swalayan/ Supermarket</b>	<b>Restoran/Rumah Makan / Restaurant/Food Stall</b>
<b>(1)</b>	<b>(5)</b>	<b>(6)</b>	<b>(7)</b>
Pondok Benda	-	20	2
Pamulang Barat	1	27	5
Pamulang Timur	-	11	1
Pondok Cabe Udik	1	11	2
Pondok Cabe Ilir	1	7	1
Kedaung	-	19	5
Bambu Apus	1	5	-
Benda Baru	-	12	-
<b>Kecamatan Pamulang</b>	<b>4</b>	<b>112</b>	<b>16</b>

Catatan/*Note:* ...Sumber/*Source:* BPS, Pendataan Potensi Desa (Podes) 2021/BPS-Statistics Indonesia, Village Potential Data Collecting 2021

**ST 2023**

**SENSUS PERTANIAN**

**BerAKHLAK**

Berorientasi Pelayanan Akuntabel Kompeten  
Harmonis Loyal Adaptif Kolaboratif

**DATA**

**MENCERDASKAN BANGSA**

*Enlighten The Nation*

<https://tangselkota.bps.go.id>



**BADAN PUSAT STATISTIK  
KOTA TANGERANG SELATAN  
BPS-STATISTICS OF TANGERANG SELATAN  
MUNICIPALITY**

Jl. Raya Serpong No 15 Kademangan, Kec Setu, Kota  
Tangerang Selatan, Banten 15314  
Telp.: (021) 75791502 Fax.: (021) 75791502