



Katalog BPS : 14.03.1405

SIAK DALAM ANGKA

SIAK IN FIGURES

2010



KERJA SAMA
BADAN PERENCANAAN PEMBANGUNAN DAERAH
KABUPATEN SIAK
DENGAN
BADAN PUSAT STATISTIK KABUPATEN SIAK

SIAK DALAM ANGKA 2009
Siak In Figures 2009

No. Katalog BPS *BPS Catalogue Number* : 14.03.1405

ISBN :

Nomor Publikasi *Publication Number*: 14.056.2008.02

Naskah dan Desain Kulit *Manuscript and Cover Design*:
Badan Pusat Statistik Kabupaten Siak

Diterbitkan Oleh *Published by* :
Badan Pusat Statistik Kabupaten Siak *Central Board of
Statistic - Siak Regency*

KERJASAMA DENGAN *Cooperative With* :
Badan Perencanaan Pembangunan (BAPPEDA) Kabupaten Siak
Development Planning Board of Siak

"Boleh dikutip dengan menyebutkan sumbernya"
"May be cited with reference the source"



BUPATI SIAK

H. ARWIN AS, SH

<http://siakkab.bps.go.id>

**KETUA BADAN PERENCANAAN DAERAH
KABUPATEN SIAK**

Ir. H. AMIN BUDYADI, MM



KEPALA BPS KABUPATEN SIAK

Ir. H. IWAN TRISNA, MP



BUPATI SIAK

Kata Sambutan

Semakin meningkatnya berbagai kegiatan pembangunan dewasa ini, maka semakin terasa pula perlunya usaha untuk menghimpun data statistik wilayah. Hal ini disadari sepenuhnya, karena tanpa tersedianya data statistik yang lengkap dan terpercaya, pemerintah dan masyarakat umum tidak mungkin mampu untuk membuat perencanaan yang mantap dan terarah ke usaha-usaha pembangunan yang sebenarnya.

Dengan adanya publikasi Siak Dalam Angka ini dapat dijadikan sumber data utama yang menyangkut statistik Kabupaten Siak. Bertalian dengan hal ini juga diharapkan hendaknya usaha penerbitan Siak Dalam Angka secara teratur perlu dilanjutkan pada tahun-tahun mendatang.

Akhirnya saya ingin menekankan perlunya kerjasama dan uluran tangan dari berbagai Instansi Pemerintah maupun Swasta, dalam usaha bersama untuk menyajikan data statistik yang lebih baik dan terpercaya di masa mendatang. Untuk maksud tersebut diharapkan agar semua informasi yang diperlukan Badan Pusat Statistik Kabupaten Siak bagi penyusunan publikasi ini dapat disediakan tepat pada waktunya.

Siak Sri Indrapura, Mei 2010

BUPATI SIAK


H. ARWIN AS, SH



THE REGENT OF SIAK

Foreword

By increasing of various activities on development needs the effort to compile the statistical data. It is realized with complete and believable data, it will be useful in presenting the information to government in formulating the policy, controlling and evaluating toward the result of development achieved

I hope the publication of Siak In Figures can be the main source concerning the statistical data of Siak Regency. We need to keep this book published sustainable for the year as a series publication.

Finally, I urge to need cooperation with various government institution and private in this area, in presenting the statistical data to be better and more believable for the future. For those it is hoped that all information needed by BPS-Statistic of Siak Regency can provided on time.

Siak Sri Indrapura, May 2010

BUPATI SIAK

H. ARWIN AS, SH



PEMERINTAH DAERAH KABUPATEN SIAK
BADAN PERENCANAAN PEMBANGUNAN DAERAH

Data statistik yang digunakan sebagai indikator pembangunan yang lengkap, akurat dan tepat waktu dari seluruh kegiatan perekonomian sangat dibutuhkan dalam perencanaan dan evaluasi kegiatan pembangunan. Data statistik ini juga sangat bermanfaat untuk semua pihak guna keperluan analisis dari berbagai kegiatan.

Publikasi tahunan SIAK DALAM ANGKA dapat terlaksana atas kerjasama antara Bappeda Kabupaten Siak dan BPS Kabupaten Siak.

Dengan terbitnya SIAK DALAM ANGKA setiap tahunnya secara periodik, berarti kesamaan bahasa dalam mendasari pengambilan kebijaksanaan telah mulai dapat dipenuhi dan kepada semua pihak yang telah berperan dalam mewujudkan publikasi ini, kami ucapkan terima kasih.

Siak Sri Indrapura, Mei 2010
BADAN PERENCANAAN PEMBANGUNAN DAERAH
KABUPATEN SIAK
Ketua,

Ir. H. Amin Budyadi,MM
Nip. 19621023 198903 1 006



REGIONAL GOVERNMENT OF SIAK REGENCY
REGIONAL DEVELOPMENT PLANNING BOARD OF SIAK REGENCY

The statistical data on development indicators that are in recover of all economic sectors completely, accurately; reliable and up to date are extremely needed in planning and evaluating the implemented development activities. Such data like that also benefited to the parties being need of the data for analysis in various sector of development.

The yearly publication of Siak in Figures can be conducted under good cooperation between the Regional Development Planning Board of Siak Regency and the BPS Statistic of Siak Regency.

By using Siak in Figures Periodically we really have a similar source of data as the base of decision-making. Finally to all of the parties having given contribution the issuance of this publication, we express our thanks.

Siak Sri Indrapura, May 2010
**REGIONAL DEVELOPMENT PLANNING BOARD
OF SIAK REGENCY**
Chief,

Ir. H. Amin Budyadi,MM
Nip. 19621023 198903 1 006



KATA PENGANTAR

Memasuki era pasar bebas yang akan datang, maka daya saing segenap komponen daerah sangatlah diperlukan. Sumber daya daerah yang menjadi modal dasar arah pembangunan, dapat digali dan ditelaah secara tepat dan akurat melalui suatu sistem data statistik yang terpadu dan handal. Sistem statistik ini terutama digunakan untuk mewujudkan sistem perencanaan yang tepat, sistem pengawasan dan pengendalian yang mantap, serta prosedur evaluasi yang kritis terhadap kegiatan dan hasil-hasil pembangunan.

Tujuan publikasi ini adalah untuk memberikan informasi secara rinci tentang keadaan statistik sektoral yang banyak diperlukan oleh perencana dan pengambil keputusan dalam merumuskan kebijaksanaan pada bidang masing-masing. Dalam usaha memenuhi permintaan konsumen data yang terus bertambah, secara bertahap BPS Kabupaten Siak berusaha untuk meningkatkan kualitas data maupun ketepatan waktu penyajian data.

Dengan terbitnya SIAK DALAM ANGKA ini kami mengucapkan terimakasih atas segala bantuan yang diberikan oleh berbagai pihak, baik instansi Pemerintah maupun Swasta. Semoga kerjasama ini dapat ditingkatkan terus pada tahun-tahun mendatang.

Akhirnya demi kesempurnaan publikasi yang akan datang, kami mengharapkan saran-saran yang bersifat konstruktif dari para pembaca yang budiman.

Siak Sri Indrapura, Mei 2010
BADAN PUSAT STATISTIK KABUPATEN SIAK
Kepala

Ir. H. IWAN TRISNA, MP
NIP: 19640404 199102 1 001



PREFACE

Entering the free trade era, all of the regional component's competition power will be needed to face it. The regional resources who become the basic modals for development aimed, can be digged and analyzed directly and accurately through a solid and reliable statistical data system. This system is primarily used to insist a proper planning system, a good controlling system, and a critical evaluation procedures toward development activities and their results.

The main purpose of this yearly publication is to give detailed information on statistical data of various sectors needed by planning researcher and decision makers in formulating policy on each field. To full fill the users requirement we gradually try to improve the publishing schedule as well as the data quality.

Having published Siak in Figures, we wish to express our thanks to all both government institution/private institution who have given any help. We hope that this cooperation will be increased for the coming years.

Finally, for the completeness of this publication in the future, we hope the construction suggestion from our kind readers.

Siak Sri Indrapura, May 2010
BPS-STATISTIC OF SIAK REGENCY
Chief

Ir. H. IWAN TRISNA, MP
NIP: 19640404 199102 1 001

DAFTAR ISI
List of Content

Kata Pengantar <i>Preface</i>	i
Daftar Isi <i>List of Content</i>	vii
Daftar Tabel <i>List of Tables</i>	ix
1. GEOGRAFIS <i>Geographical Condition</i>	1
2. PEMERINTAHAN <i>Government Administration</i>	9
3. PENDUDUK DAN TENAGA KERJA <i>Population and Employment</i>	35
4. SOSIAL <i>Social</i>	47
5. PERTANIAN <i>Agriculture</i>	94
6. INDUSTRI <i>Industry</i>	127
7. PERDAGANGAN LUAR NEGERI <i>Foreign Trade</i>	133
8. TRANSPORTASI <i>Transportation</i>	146
9. KEUANGAN DAN KOPERASI <i>Finance</i>	158
10. KONSUMSI DAN PENGELUARAN PENDUDUK <i>Population Consumption and Expenditure</i>	169
11. PENDAPATAN REGIONAL <i>Regional Income</i>	171

DAFTAR TABEL

List of Content

BAB I	GEOGRAFIS	
	<i>Geographical Condition</i>	1
1.1	SUNGAI-SUNGAI YANG BERMUARA DI KABUPATEN SIAK, 2008	
	<i>The Rivers Flow and Empty into Siak Regency, 2008</i>	4
1.2	SUNGAI-SUNGAI YANG BERADA DI KABUPATEN SIAK, 2008	
	<i>The Rivers Flow into Siak Regency, 2008</i>	5
1.3	NAMA-NAMA IBUKOTA DAN LUAS WILAYAH KECAMATAN, 2008	
	<i>Capitals and Areas by Regency/City, 2008</i>	6
1.4	TASIK-TASIK YANG BERADA DI KABUPATEN SIAK, 2008	
	<i>Lakes in Siak Regency, 2008</i>	7
1.5	JARAK ANTARA SIAK SRI INDRAPURA SEBAGAI IBUKOTA KABUPATEN SIAK DENGAN IBUKOTA SETIAP KECAMATAN, 2008	
	<i>Straight Distance Between Regency Capital City to District Capital City, 2008</i>	8
BAB II	PEMERINTAHAN	
	<i>Government Affairs</i>	9
2.1.1	NAMA NAMA PEJABAT DI KABUPATEN SIAK, 2008	
	<i>The Names of High Official in Siak Regency, 2008</i>	11
2.1.2	NAMA NAMA PEJABAT CAMAT DI KABUPATEN SIAK, 2008	
	<i>The Name of District Heads in Siak Regency, 2008</i>	12
2.1.3	NAMA-NAMA ANGGOTA DPRD KABUPATEN SIAK, 2008	
	<i>The Names of Siak Regency Parliament, 2008</i>	13
2.1.4	NAMA-NAMA ANGGOTA DPRD KABUPATEN SIAK MENURUT FRAKSI-FRAKSI, 2008	
	<i>The Name of Siak Regency Parliament Members by Fraction, 2008</i>	15
2.1.5	NAMA-NAMA ANGGOTA DPRD KABUPATEN SIAK MENURUT KOMISI	
	<i>The Name of Siak Regency Parliament Members by Commission, 2008</i>	17
2.1.6	JUMLAH ANGGOTA DPRD KABUPATEN SIAK MENURUT JENIS KELAMIN DAN FRAKSI, 2008	
	<i>Number of Parliament Members of Siak Regency I by Sex and Fraction, 2008</i>	18
2.1.7	BANYAKNYA SIDANG PARIPURNA DAN PANITIA MENURUT JENIS SIDANG/RAPAT, 2008	
	<i>Number of Meeting/Pleanary Meeting and Committee by Kind of Meeting , 2008</i>	19
2.1.8	BANYAKNYA KEPUTUSAN DPRD KABUPATEN SIAK MASA SIDANG, 2006- 2008	
	<i>Number of Parliament Decision, 2006- 2008</i>	20
2.1.9	BANYAKNYA SIDANG/RAPAT YANG DIADAKAN OLEH DPRD KABUPATEN SIAK MENURUT JENISNYA, 2006 - 2008	
	<i>Number of Parliament Court/Meeting by Kind,2006 - 2008</i>	21

2.2.1	BANYAKNYA PEGAWAI NEGERI SIPIL DI LINGKUNGAN PEMERINTAH DAERAH MENURUT STATUS DAN INSTANSI PENEMPATANNYA <i>Number of Civil Servants under Regional Government Office by Status and Institution/Placement, 2008</i>	24
2.2.2	BANYAKNYA PEGAWAI NEGERI SIPIL DI LINGKUNGAN PEMERINTAH DAERAH MENURUT STATUS DAN PANGKAT/GOLONGAN <i>Number of Civil Servants under Regional Government Office by Status and Rank, 2008</i>	27
2.2.3	BANYAKNYA PEGAWAI NEGERI SIPIL DI LINGKUNGAN PEMERINTAH DAERAH MENURUT GOLONGAN DAN UNIT ADMINISTRASI <i>Number of Civil Servants under Regional Government Office by Rank AND Administrative Unit, 2008</i>	28
2.3.1	BANYAKNYA DESA/KELURAHAN DAN LINGKUNGAN MENURUT KECAMATAN DI KABUPATEN SIAK <i>Number of Village in Siak Regency by Type and District, 2008</i>	29
2.3.2	BANYAKNYA DESA MENURUT STATUS HUKUM DAN KECAMATAN, 2008 <i>Number of Village in Siak Regency by Law Status and District, 2008</i>	30
2.3.3	BANYAKNYA DESA MENURUT STATUS INFRASTRUKTUR DAN INFORMASI DI KABUPATEN SIAK, 2008 <i>Number of Village in Siak Regency by Infrastructure Status and Information, 2008</i>	31
2.3.4	NAMA DESA MENURUT KONDISI DAN KECAMATAN DI KABUPATEN SIAK, 2008 <i>Number of Village in Siak Regency by Type and District, 2008</i>	32
BAB III	PENDUDUK DAN TENAGA KERJA <i>Population and Labour Force</i>	35
3.1.1	PENDUDUK MENURUT JENIS KELAMIN, 2008 <i>Population by Sex, 2008</i>	37
3.1.2	BANYAKNYA RUMAH TANGGA, PENDUDUK DAN RATA-RATA PENDUDUK PER RUMAH TANGGA, 2008 <i>Number of Families, Population and Average Population per Household, 2008</i>	38
3.1.3	BANYAKNYA PENDUDUK, LUAS WILAYAH DAN KEPADATAN MENURUT KECAMATAN <i>Number of Population, Area and Dencity per-Sq-km by District, 2008</i>	39
3.1.4	PENDUDUK MENURUT KECAMATAN DAN AGAMA, 2008 <i>Population by Distric and Religion, 2008</i>	40
3.1.5	PENDUDUK BERUMUR 10 TAHUN KE ATAS MENURUT JENIS KELAMIN DAN STATUS PERKAWINAN, 2008 <i>Population 10 Years and Over by Sex and Marital Status, 2008</i>	41
3.1.6	PENDUDUK BERUMUR 10 TAHUN KE ATAS MENURUT PENDIDIKAN TERTINGGI YANG DITAMATKAN DAN JENIS KELAMIN, 2008 <i>Population 10 Years of Age and Over by Educational Attainment and Sex 2008)</i>	42
3.2.1	PENDUDUK BERUMUR 10 TAHUN KE ATAS DIRINCI MENURUT KEGIATAN UTAMA, UMUR DAN JENIS KELAMIN, 2008 <i>Population 10 Years of Age and Over by Main of Activity and Sex, 2008 (Result of the 2008 Social Economic Survey)</i>	43
3.2.2	PENDUDUK BERUMUR 10 TAHUN KE ATAS YANG BEKERJA SELAMA SEMINGGU YANG LALU MENURUT LAPANGAN USAHA UTAMA, 2008 <i>Population 10 Years of Age and Over who Worked During the Previous Week by Industrial Origin (Result of the 2008 Social economic Survey)</i>	44

3.2.3	BANYAKNYA PENCARI KERJA YANG MENDAFTARKAN DIRI PADA DINAS TENAGA KERJA MENURUT KELOMPOK UMUR DAN JENIS KELAMIN, 2008 <i>Number of Registered Job Seekers at Department of Man Power Representative's Office Riau by Age Group and Sex, 2008</i>	45
3.2.4	SITUASI PENCARI KERJA DI DINAS TENAGA KERJA MENURUT TINGKAT PENDIDIKAN DAN JENIS KELAMIN, 2008 <i>Registered Job Seekers at Department of Man Power Representative's Office by Sex, 2008</i>	46
BAB IV	SOSIAL	
	<i>Social</i>	47
4.1.1	BANYAKNYA SEKOLAH DI LINGKUNGAN DINAS PENDIDIKAN KABUPATEN SIAK MENURUT KECAMATAN, 2008 <i>Number of Schools Administered in Education Service of Siak Regency by Kind of School and District, 2008</i>	51
4.1.2	BANYAKNYA MURID SEKOLAH DI LINGKUNGAN DINAS PENDIDIKAN DI KABUPATEN SIAK MENURUT JENIS SEKOLAH DAN KECAMATAN, 2008 <i>Number of Student Administered Education Service of Siak Regency by Kind and District, 2008</i>	53
4.1.3	BANYAKNYA GURU DI LINGKUNGAN DINAS PENDIDIKAN KABUPATEN SIAK MENURUT JENIS SEKOLAH DAN KECAMATAN, 2008 <i>Number of Teachers Administered in Education Service of Siak Regency by Kind of School and District, 2008</i>	55
4.1.4	BANYAKNYA RUANG KELAS DI LINGKUNGAN DINAS PENDIDIKAN KABUPATEN SIAK MENURUT JENIS SEKOLAH <i>Number of Class Room Administered Education Service of Siak Regency by Kind and District, 2008</i>	57
4.1.5	BANYAKNYA ROMBONGAN BELAJAR DI LINGKUNGAN DINAS PENDIDIKAN KABUPATEN SIAK MENURUT JENIS SEKOLAH DAN KECAMATAN, 2008 <i>Number of Studying Group Administered in Education Service of Siak Regency by Kind and District, 2008</i>	59
4.1.6	BANYAKNYA RUANG KELAS DI LINGKUNGAN DINAS PENDIDIKAN KABUPATEN SIAK MENURUT JENIS SEKOLAH, 2008 <i>Number of Class Room Administered in Education Service of Siak Regency by Kind, 2008</i>	61
4.2.1	BANYAKNYA PUSKESMAS DI KABUPATEN SIAK , 2004 - 2008 <i>The Number of Public Health Center in Siak Regency , 2004 - 2008</i>	62
4.2.2	BANYAKNYA PUSKESMAS PEMBANTU DI KABUPATEN SIAK , 2008 <i>The Number of Helper Public Health Center, Moving Public Health Centerby Pulic Healt Centre in Siak Regency , 2008</i>	63
4.2.3	BANYAKNYA PENDERITA DIARE MENURUT PENANGANAN DI KABUPATEN SIAK, 2004 - 2008 <i>The Number of People Who Suffered from Diare and Kind of Treatment in Siak Regency , 2004 - 2008</i>	65
4.2.4	BANYAKNYA PENDERITA DIARE MENURUT PENANGANAN DAN PUSKESMAS DI KABUPATEN SIAK 2008 <i>The Number of People Who Suffered from Diare and Kind of Treatment by Public Health Centre in Siak Regency , 2008</i>	66
4.2.5	BANYAKNYA PELAYANAN PERSALINAN MENURUT TENAGA PENOLONG PERSALINAN DI KABUPATEN SIAK, 2004 - 2008 <i>The Number of Bitrh by Kind of Service in Siak Regency , 2004 - 2008</i>	68
4.2.6	BANYAKNYA PELAYANAN PERSALINAN MENURUT TENAGA PENOLONG PERSALINAN DAN PUSKESMAS DI KABUPATEN SIAK 2008 <i>The Number of Bitrh by Kind of Service and Public Health Service in Siak Regency , 2008</i>	69

4.2.7 RATA RATA KUNJUNGAN DAN PENIMBANGAN BALITA DI POSYANDU DI KABUPATEN SIAK, 2004 - 2008 <i>The Average of Visiting and Kids Under 5 Years Weighting at Integrated Service Post in Siak Regency , 2004 - 2008</i>	71
4.2.8 RATA RATA KUNJUNGAN DAN PENIMBANGAN BALITA DI POSYANDU MENURUT PUSKESMAS DI KABUPATEN SIAK , 2008 <i>The Average of Visiting and Kids Under 5 Years Weighting at Integrated Service Post in Siak Regency , 2008</i>	72
4.2.9 AKSEPTOR KB AKTIF MENURUT KELOMPOK KELUARGA DAN PENGGUNAAN ALAT KONTRASEPSI YANG DIGUNAKAN DI KABUPATEN SIAK, 2008 <i>Number of Active Family Acceptors By Kinds of Family and Contraception Method in Siak Regency, 2008 ...</i>	74
4.2.10 BANYAKNYA PASANGAN USIA SUBUR YANG MENJADI PESERTA KB & BUKAN PESERTA KB MENURUT KELOMPOK KELUARGA, 2008 <i>The Number of Fertile Age Couple, The Acceptors and Nonacceptors of Family Planning By Kinds of Family, 2008</i>	75
4.2.11 BANYAKNYA PESERTA KB MENURUT JALUR PELAYANAN DAN KECAMATAN, 2008 <i>The Number of Family Planning Acceptors By Service Line and District, 2008</i>	76
4.2.12 BANYAKNYA PESERTA KB MENURUT PASANGAN USIA SUBUR DAN KECAMATAN, 2008 <i>The Number of Family Planning Acceptors By Fertile Age Couple and District, 2008</i>	77
4.2.13 BANYAKNYA PESERTA PASANGAN USIA SUBUR, AKSEPTOR KB, PERSENTASE PUS YANG MENJADI AKSEPTOR KB DAN KECAMATAN, 2008 <i>The Number of Fertile Age Couple, The Acceptor, Percentage Family Planning Acceptors By District, 2008...</i>	78
4.3.1 TAMBAHAN NARAPIDANA BERDASARKAN PUTUSAN PENGADILAN NEGERI PER BULAN MENURUT JENIS PIDANA DI KABUPATEN SIAK, 2005 - 2008 <i>Number Prisoners Entered per Month by Kind of Crime in Siak Regency, 2005 - 2008</i>	79
4.3.2 ISI RUMAH LEMBAGA PEMASYARAKATAN/TAHANAN NEGARA MENURUT KEJAHATAN/ PELANGGARAN , STATUS DALAM LEMBAGA PEMASYARAKATAN /RUMAH TAHANAN NEGARA DAN JENIS KELAMIN, 2005 - 2008 <i>Content of Prison by Crime, Status and Sex, 2005 - 2008</i>	80
4.3.3 NARAPIDANA MENURUT JENIS PIDANA, HUKUMAN DAN KELAMIN DI KABUPATEN SIAK, 2006 - 2008 <i>Prisoners by Kind of Punishment, Status and Sex in Siak Regency, 2006 - 2008</i>	84
4.3.4 BANYAKNYA PERISTIWA KEJAHATAN YANG DILAPORKAN DAN YANG DISELESAIKAN MENURUT POLSEK , 2006 - 2008 <i>Number of Criminals Reported and Settled by Sector Police, 2006 - 2008</i>	85
4.3.5 BANYAKNYA KECELAKAAN LALU LINTAS, KORBAN DAN KERUGIAN MATERIL MENURUT POLSEK, 2008 <i>Number of Traffic Accidents, Victims and Material Loss by Sector Police, 2008</i>	86
4.3.6 BANYAKNYA KRIMINALITAS YANG DILAPORKAN POLSEK/POLSEKTA MENURUT JENIS KRIMINALITAS DAN POLSEK/POLSEKTA, 2008 <i>Number of Crimes Reported to Sector Police/City Sector Police by Kind and Regency/City, 2008</i>	87
4.3.7 BANYAKNYA KRIMINALITAS MENURUT POLSEK/POLSEKTA, 2008 <i>Number of Crimes by Sector Police/City Sector Police, 2008</i>	88
4.3.8 BANYAKNYA PELANGGARAN LALU LINTAS (TILANG) DAN YANG DISELESAIKAN MENURUT POLSEK/POLSEKTA, 2008 <i>Number of Cases Against The Traffic and Settled by Sector Police, 2008</i>	89

4.3.9	BANYAKNYA PERKARA PELANGGARAN LALU LINTAS YANG DITINDAK DENGAN TILANG MENURUT POLSEK/POLSEKTA JAJARAN POLRES SIAK, 2005 - 2008 <i>Number of Traffic Cases Getting Traffic Tickets by Sector Police/Town Sector Police Inside of Command Police of Siak Regency, 2005 - 2008</i>	90
4.3.10	BANYAKNYA SURAT IZIN MENGEMUDI (SIM) YANG DIKELUARKAN OLEH POLRES SIAK MENURUT JENIS SIM , 2005 - 2008 <i>Number of Driving License Given Out by Type and Sector Police, 2005 - 2008</i>	91
4.4.1	BANYAKNYA TEMPAT PERIBADATAN MENURUT JENIS DAN KECAMATAN , 2008 <i>Number of Worship Facility by Kind and District, 2008</i>	92
4.4.3	BANYAKNYA JEMAAH HAJI YANG BERANGKAT KE MEKKAH DAN YANG KEMBALI MENURUT JENIS KELAMIN DAN KECAMATAN, 2008 <i>Number of Hajji Pilgrims Departure to Mecca and Return by Sex and District, 2008</i>	93
BAB V	PERTANIAN DAN PERKEBUNAN <i>Agriculture and Estate</i>	94
5.1.1	LUAS LAHAN MENURUT PENGGUNAANNYA, 2006 <i>Land Area According to Purpose, 2006</i>	96
5.1.2	PEMANFAATAN LAHAN SAWAH MENURUT JENIS IRIGASI, 2008 <i>Wet Area Used According to Irrigation Kinds, 2008</i>	99
5.1.3	PEMANFAATAN LAHAN SAWAH MENURUT INTENSITASNYA, 2008 <i>Wet Land Use According to Planted Intensity, 2008</i>	100
5.1.4	JUMLAH PENYULUH PERTANIAN LAPANGAN MENURUT KECAMATAN, 2008 <i>Number of Agriculture Information Officer, 2008</i>	101
5.1.5	LUAS TANAM, LUAS PANEN DAN PRODUKSI PADI MENURUT KECAMATAN, 2008 <i>Paddy Planted Area, Harvested Area and Production by District, 2008</i>	102
5.1.6	LUAS TANAM, LUAS PANEN DAN PRODUKSI PADI SAWAH MENURUT KECAMATAN, 2004 <i>Wetland Paddy Planted Area, Harvested Area and Production by District, 2004</i>	103
5.1.7	LUAS TANAM, LUAS PANEN DAN PRODUKSI PADI LADANG MENURUT KECAMATAN, 2004 <i>Dryland Paddy Planted Area, Harvested Area and Production by District, 2004</i>	104
5.1.8	LUAS TANAM, LUAS PANEN DAN PRODUKSI JAGUNG MENURUT KECAMATAN, 2008 <i>Maize Planted Area, Harvested Area and Production by District, 2008</i>	105
5.1.9	LUAS TANAM, LUAS PANEN DAN PRODUKSI KEDELAI MENURUT KECAMATAN, 2008 <i>Soybeans Planted Area, Harvested Area and Production by District, 2008</i>	106
5.1.10	LUAS TANAM, LUAS PANEN DAN PRODUKSI KACANG TANAH MENURUT KECAMATAN, 2008 <i>Peanuts Planted Area, Harvested Area and Production by District, 2008</i>	107
5.1.11	LUAS TANAM, LUAS PANEN DAN PRODUKSI UBI KAYU MENURUT KECAMATAN, 2008 <i>Caspe Cassava Planted Area, Harvested Area and Production by District, 2008</i>	108
5.1.12	LUAS TANAM, LUAS PANEN DAN PRODUKSI UBI JALAR MENURUT KECAMATAN, 2008 <i>Tuber Planted Area, Harvested Area and Production by District, 2008</i>	109

5.1.13	LUAS TANAM, LUAS PANEN DAN PRODUKSI CABAI MENURUT KECAMATAN, 2008 <i>Chili Planted Area, Harvested Area and Production by District, 2008</i>	110
5.1.14	LUAS AREAL, PRODUKTIVITAS DAN PRODUKSI KELAPA SAWIT, 2008 <i>Vast, Productivity and Production of Oil Palms, 2008</i>	111
5.1.15	LUAS AREAL DAN PRODUKSI KELAPA, 2008 <i>Vast and Production of Coconut, 2008</i>	112
5.1.16	LUAS AREAL DAN PRODUKSI KARET, 2008 <i>Vast and Production of Rubber, 2008</i>	113
5.1.17	LUAS AREAL DAN PRODUKSI KOPI, 2008 <i>Vast and Production of Coffee, 2008</i>	114
5.1.18	LUAS AREAL DAN PRODUKSI SAGU, 2008 <i>Vast and Production of Sago Palm, 2008</i>	115
5.1.19	JUMLAH KELOMPOK TANI MENURUT KECAMATAN, 2008 <i>Number of farmer Group by Kind, 2008</i>	116
5.2.1	BANYAKNYA TERNAK UNGGAS YANG DIPELIHARA OLEH RUMAHTANGGA MENURUT JENIS UNGGAS DAN KECAMATAN (EKOR), TAHUN 2008 <i>Number of Household Poultry by Kind and District (Head), 2008</i>	117
5.2.2	PRODUKSI DAGING DAN TELUR UNGGAS MENURUT JENIS UNGGAS DAN KECAMATAN, TAHUN 2008 <i>Production of Meat and Egg by Kind of Poultry and District, tahun 2008</i>	118
5.2.3	PRODUKSI DAN NILAI PERIKANAN KOLAM MENURUT JENIS IKAN, 2008 <i>Production and Value of Fresh Water by Species, 2008</i>	119
5.2.4	PRODUKSI HASIL PERIKANAN BUDIDAYA (Kg) MENURUT KECAMATAN 2008 <i>Production of Fisheries by District, 2008</i>	120
5.2.5	BANYAKNYA TERNAK MENURUT JENIS DAN KECAMATAN, 2008 <i>Number of Cattle by Kind, 2008</i>	121
5.3.1	LUAS DAN PERSENTASE HUTAN MENURUT FUNGSI, 2008 <i>Forrest Area and its Percentage by Function, 2008</i>	124
5.3.2	PRODUKSI KAYU OLAHAN MENURUT JENISNYA (m ³), 2008 <i>Processing Wood Production by Type (m3), 2008</i>	125
5.3.2	PRODUKSI HASIL HUTAN KAYU MENURUT JENISNYA (m ³), 2008 <i>Forest Wood Production by Type (m3), 2008</i>	126
BAB VI	INDUSTRI DAN ENERGI <i>Industry and Energy</i>	127
6.1.1	JUMLAH PERUSAHAAN MENURUT KECAMATAN DAN LAPANGAN USAHA (HASIL SENSUS EKONOMI 2008) KABUPATEN SIAK..... <i>Number of Company by Industrial Origin and District (Result of Economics Census 2008) in Siak Regency</i>	129

6.1.2	JUMLAH PERUSAHAAN MENURUT KECAMATAN DAN LAPANGAN USAHA (HASIL SENSUS EKONOMI 2008) KABUPATEN SIAK.....	
	<i>Number of Company by Industrial Origin and District (Result of Economics Census 2008) in Siak Regency.....</i>	130
6.1.3	JUMLAH PERUSAHAAN MENURUT KECAMATAN DAN LAPANGAN USAHA (HASIL SENSUS EKONOMI 2008) KABUPATEN SIAK.....	
	<i>Number of Company by Industrial Origin and District (Result of Economics Census 2008) in Siak Regency.....</i>	131
6.2.1	BANYAKNYA PELANGGAN PT. PLN MENURUT JENIS PELANGGAN DI KABUPATEN SIAK , 2008	
	<i>Number of Customers PT. PLN by in Siak Regency by Type of Customers, 2008</i>	132
BAB VII	PERDAGANGAN LUAR NEGERI	
	<i>Foreign Trade</i>	133
7.1.1	NILAI EKSPOR MENURUT PELABUHAN MUAT DI KABUPATEN SIAK, 2006 - 2008	
	<i>Export Value by Port, 2006 - 2008</i>	136
7.1.2	VOLUME DAN NILAI EKSPOR KABUPATEN SIAK MENURUT NEGARA , TUJUAN, 2008	
	<i>Volume and Export Value in Siak Regency by Country of Destination, 2008.....</i>	137
7.1.3	VOLUME DAN NILAI EKSPOR KABUPATEN SIAK MENURUT KELOMPOK KOMODITAS, 2008	
	<i>Volume and Export Value ini Siak Regency by Country of Destination, 2008</i>	138
7.1.4	VOLUME DAN NILAI EKSPOR KABUPATEN SIAK MENURUT BULAN, 2008	
	<i>Volume and Export Value ini Siak Regency by Month, 2008</i>	139
7.2.1	NILAI IMPOR MENURUT PELABUHAN MUAT DI KABUPATEN SIAK, 2006 - 2008	
	<i>Import Value by Port, 2006 - 2008</i>	140
7.2.2	VOLUME DAN NILAI IMPOR KABUPATEN SIAK MENURUT NEGARA ASAL, 2008	
	<i>Volume and Import Value ini Siak Regency by Country of Origin, 2008</i>	141
7.2.3	VOLUME DAN NILAI IMPOR KABUPATEN SIAK MENURUT KELOMPOK KOMODITAS, 2008	
	<i>Volume and Export Value ini Siak Regency by Country of Destination, 2008</i>	142
7.2.4	VOLUME DAN NILAI IMPOR KABUPATEN SIAK MENURUT BULAN, 2008	
	<i>Volume and Export Value ini Siak Regency by Month, 2008</i>	143
7.3.1	NERACA PERDAGANGAN LUAR NEGERI KABUPATEN SIAK MENURUT BULAN, 2008	
	<i>Foreign Balance Trade by Month, 2008</i>	144
7.3.2	NERACA PERDAGANGAN LUAR NEGERI MENURUT PELABUHAN , 2008	
	<i>Foreign Balance Trade by Port, 2008</i>	145
BAB VIII	TRANSPORTASI DAN KOMUNIKASI	
	<i>Transportation and Communication</i>	146
8.1.1	PANJANG JALAN MENURUT KECAMATAN DAN JENIS PERMUKAAN DI KABUPATEN SIAK, TAHUN 2008 (km)	
	<i>Length of Roads by District and Surface Type in Siak Regency, 2008 (km)</i>	148

8.1.2	PANJANG JALAN MENURUT KONDISI DAN JENIS PERMUKAAN DI KABUPATEN SIAK, 2008 (km)	
	<i>Length of Roads by Government Condition and Surface Type in Siak Regency, 2008 (km)</i>	149
8.1.3	KONSTRUKSI JEMBATAN, TAHUN 2008 (m)	
	<i>Bridge Construction, 2008 (m)</i>	150
8.1.4	PEMBANGUNAN RUMAH KURANG MAMPU LAYAK HUNI DI KABUPATEN SIAK, TAHUN 2004-2006	
	<i>Unproper Dwell House Construction in Siak Regency, 2004-2006.....</i>	151
8.2.1	KUNJUNGAN WISATAWAN MANCANEGARA KE ISTANA SIAKMENURUT KEBANGSAAN (ORANG), 2008	
	<i>Foreign Visitors to Siak Palace by Nationality (Person), 2008</i>	152
8.2.2	BANYAKNYA AKOMODASI HOTEL, KAMAR DAN TEMPAT TIDUR YANG TERSEDIA MENURUT KECAMATAN, 2008	
	<i>Number of Hotel Accomodation, Rooms and Beds Available by District, 2008</i>	153
8.3.1	JUMLAH PENERIMAAN DAN PENGIRIMAN UANG DENGAN CEK POS DAN WESEL POS, 2008	
	<i>Number of Money Received and Sent by Post Cheque And Money Order, 2008</i>	154
8.3.2	LALU LINTAS SURAT YANG DITERIMA DAN DIKIRIMKAN, 2008	
	<i>Number of Letters Sent and Received by Post Office of Siak, 2008</i>	155
8.3.3	BANYAKNYA SATUAN SAMBUNGAN TELEPON (SST) MENURUT SENTRA TELEPON OTOMAT (STO), 2004 - 2008	
	<i>Number of Telephone Line by Automatic Telephone Centre , 2004 - 2008</i>	157
BAB IX	KEUANGAN DAN KOPERASI	
	<i>Financial and Cooperation</i>	158
9.1.1	REALISASI PENERIMAAN KEUANGAN KABUPATEN SIAK DIRINCI MENURUT JENIS PENERIMAAN, TAHUN ANGGARAN 2008, (RUPIAH)	
	<i>Realization of Financial Receivment in Siak Regency by Type of Receivment (Rupiahs), 2008</i>	159
9.1.2	REALISASI PENGELUARAN KEUANGAN KABUPATEN SIAK DIRINCI MENURUT JENIS PENGELUARAN, TAHUN ANGGARAN 2008, (RUPIAH)	
	<i>Realization of Financial Expenditure in Siak Regency by Type (Rupiahs), 2008</i>	160
9.1.3	REALISASI PENERIMAAN PAJAK KABUPATEN SIAK DIRINCI MENURUT JENIS PAJAK DAERAH, TAHUN ANGGARAN 2008 (RUPIAH)	
	<i>Realization of Taxes Receivment in Siak Regency by Type (Rupiahs), 2008</i>	161
9.1.4	REALISASI PENERIMAAN RETRIBUSI KABUPATEN SIAK DIRINCI MENURUT JENIS PAJAK DAERAH, TAHUN ANGGARAN 2008 (RUPIAH)	
	<i>Realization of Retribution Receivment in Siak Regency by Type (Rupiahs), 2008</i>	162
9.2.1	JUMLAH KUD DAN NON KUD MENURUT KECAMATAN, 2008	
	<i>Number of Cooperation by District and Kind,, 2008</i>	163
9.2.2	JUMLAH KOPERASI MENURUT KECAMATAN DI KABUPATEN SIAK TAHUN 2005 - 2008	
	<i>Number of Cooperation by District, 2005 - 2008</i>	164
9.2.3	JUMLAH KOPERASI MENURUT JENIS DI KABUPATEN SIAK TAHUN 2004 - 2008	
	<i>Number of Cooperation by Kind, 2004 - 2008</i>	165
9.2.4	JUMLAH ANGGOTA KUD DAN NON KUD MENURUT JENIS KOPERASI DI KABUPATEN SIAK , 2008	
	<i>Number of Cooperation Members by Kind, 2008</i>	166

9.2.5	PERKEMBANGAN PERMODALAN KOPERASI MENURUT JENIS KOPERASI DI KABUPATEN SIAK TAHUN 2004 - 2008 <i>Cooperation Modals Growth by Kind, 2004 - 2008</i>	167
9.2.6	JUMLAH KOPERASI DI KABUPATEN SIAK MENURUT JENISNYA TAHUN 2008 <i>Number of Cooperation by Condition, 2008</i>	168
BAB X	KONSUMSI DAN PENGELUARAN PENDUDUK <i>Consumption and People Expenditeur</i>	169
10.1.1	PERSENTASE PENDUDUK MENURUT PENGELUARAN RATA-RATA PER KAPITA SEBULAN MENURUT KELOMPOK BARANG, 2008 <i>Percentage per Capita Monthly Expenditure by Commodity Group, , 2008</i>	170
BAB XI	PENDAPATAN REGIONAL <i>Regional Income</i>	172
11.1.1	PRODUK DOMESTIK REGIONAL BRUTO KABUPATEN SIAK ADHB MENURUT LAPANGAN USAHA, 2004 - 2008 <i>Gross Regional Domestic Product at Current Market Price By Industrial Origin in Siak Regency (000 000 Rp), 2004 - 2008</i>	172
11.1.2	PRODUK DOMESTIK REGIONAL BRUTO KABUPATEN SIAK ADHK 2000 MENURUT LAPANGAN USAHA, 2004 - 2008 <i>Gross Regional Domestic Product at Constant 2000 Constant Market Price By Industrial Origin In Siak Regency (000 000 Rp), 2004 - 2008</i>	173
11.1.3	PDRB PER KAPITA DAN PENDAPATAN REGIONAL PER KAPITA, 2004 - 2008 <i>Per Capita GRDP and Per Capita Regional Income (Rupiahs), 2004 -2008</i>	174
11.1.4	PENDAPATAN REGIONAL DAN ANGKA PERKAPITA KABUPATEN SIAK ADHB, 2004 - 2008 <i>Regional Income and Per Capita GRDP at Current Market Price (Rp), 2004 - 2008</i>	175
11.1.5	PENDAPATAN REGIONAL DAN ANGKA PERKAPITA KABUPATEN SIAK ADHK 2000, 2004 - 2008 <i>Regional Income and Per Kapita GRDP at Constant Market Price 2000 (Rp), 2004 - 2008</i>	176
11.1.6	PRODUK DOMESTIK REGIONAL BRUTO ATAS DASAR HARGA BERLAKU DAN HARGA KONSTAN 2000 MENURUT PENGGUNAAN (000 000 Rp), 2004 - 2008 <i>Gross Regional Domestic Product at Current and Constant 2000 Prices by Expenditure (000.000 Rp), 2004 - 2008</i>	177

I. GEOGRAFIS

Kabupaten Siak terletak pada posisi 1^o16'30"LU sd 0^o20'49"LU dan 100^o 54'21"BT sd 102^o10'59"BT. Kabupaten Siak mempunyai luas 8.556,09 Km² dengan batas wilayah sebagai berikut :

1. Sebelah Utara dengan Kabupaten Bengkalis
2. Sebelah Selatan dengan Kabupaten Kampar, Pelalawan dan Kota Pekanbaru.
3. Sebelah Timur dengan Kabupaten Bengkalis dan Pelalawan.
4. Sebelah Barat dengan Kabupaten Bengkalis, Rokan Hulu, Kampar dan Kota Pekanbaru.

Kabupaten Siak sebagian besar terdiri dari dataran rendah di bagian timur dan sebagian dataran tinggi di sebelah barat. Pada umumnya struktur tanah terdiri dari tanah podsolik merah kuning dari batuan, dan alluvial serta tanah organosol dan gley humus dalam bentuk rawa-rawa atau tanah basah.

Daerah ini beriklim tropis dengan suhu udara berkisar antara 25^o – 32^o Celsius.

Selain dikenal dengan Sungai Siak yang membelah wilayah Kabupaten Siak, daerah ini juga terdapat banyak tasik atau danau yang tersebar di beberapa wilayah kecamatan. Tasik atau danau ini yang apabila dikembangkan dengan serius akan menjadi suatu objek wisata yang menarik.

Akhir tahun 2007 wilayah Kabupaten Siak telah

I. GEOGRAPHICAL

Siak Regency is laid from 1^o16'30" to 0^o20'49" North Latitude and from 100^o 54'21" to 102^o10'59" West Longitude. Siak Regency extends over an area of 8.556,09 square kilometers with the its border as follows:

- 1. To the North with Bengkalis Regency.*
- 2. To the South with Kampar Regency, Pelalawan Regency and Pekanbaru Municipality.*
- 3. To the East with Bengkalis Regency and Pelalawan Regency.*
- 4. To the West with Bengkalis Regency, Rokan Hulu Regency, Kampar Regency and Pekanbaru Municipality.*

A large part of Siak Regency consists of lowland in the east and upland in the west. Generally, the structure of land is made up of podsolik of red yellow sediment rock, alluvial, organosol layer, and gluey humus in marsh or wetland.

Siak has tropical climate, the weather temperature is between 25^o – 32^o Celcius.

In addition to its fame for the river that crosses over the region, Siak Regency also has many lakes that spread inside several districts. These lakes could be of interesting places for picnic. If the regional government develops them seriously.

At the end of year 2007 Siak Regency had to be

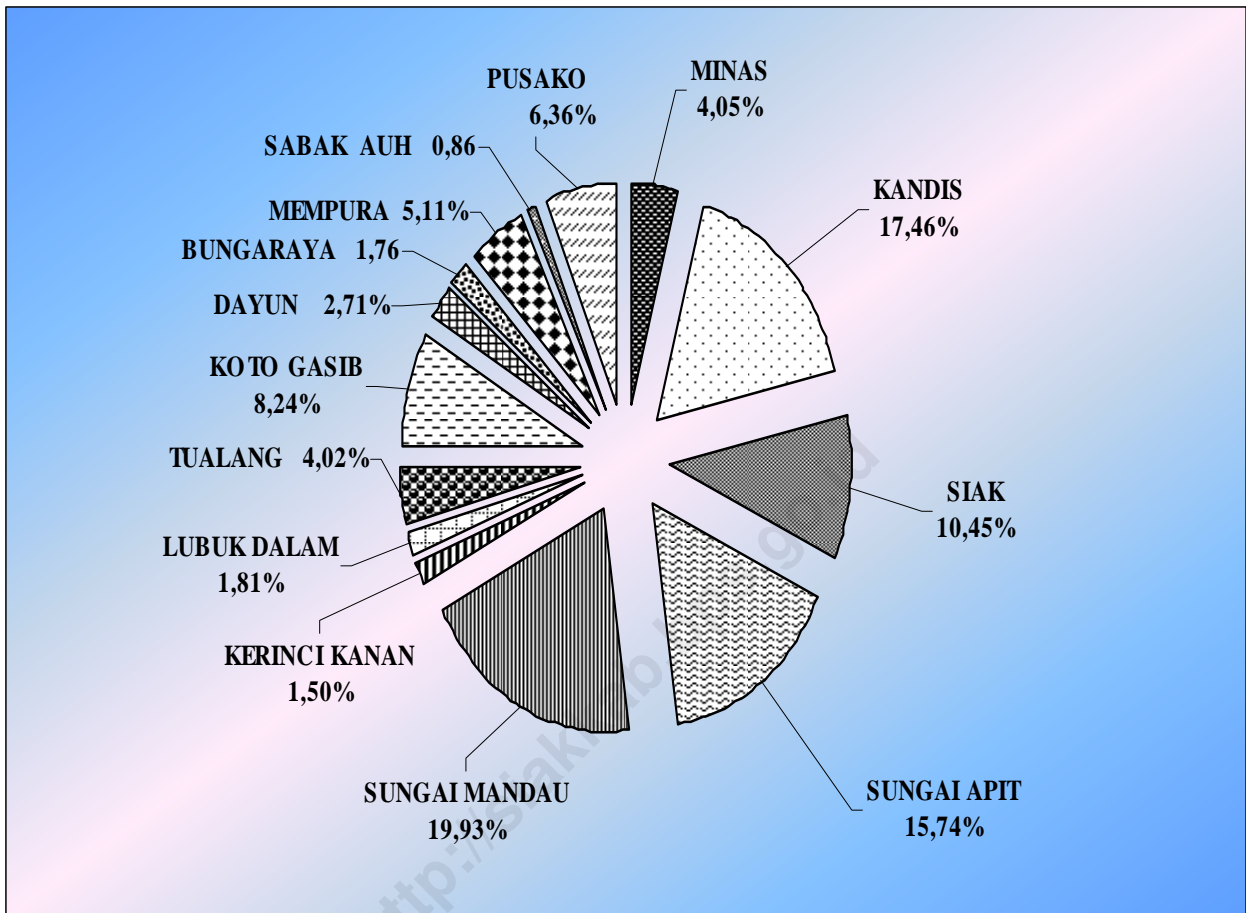
dimekarkan dari 13 Kecamatan menjadi 14 Kecamatan, dengan rician sebagai berikut :

1. Kecamatan Siak
2. Kecamatan Mempura
3. Kecamatan Dayun
4. Kecamatan Bunga Raya
5. Kecamatan Sungai Mandau
6. Kecamatan Sungai Apit
7. Kecamatan Sabak Auh
8. Kecamatan Minas
9. Kecamatan Kandis
10. Kecamatan Tualang
11. Kecamatan Koto Gasib
12. Kecamatan Kerinci Kanan
13. Kecamatan Lubuk Dalam
14. Kecamatan Pusako

raised up from 13 districts to 14 districts, with the details as follows:

- 1. Siak District*
- 2. Mempura District*
- 3. Dayun District*
- 4. Bunga Raya District*
- 5. Sungai Mandau District*
- 6. Sungai Apit District*
- 7. Sabak Auh District*
- 8. Minas District*
- 9. Kandis District*
- 10. Tualang District*
- 11. Koto Gasib District*
- 12. Kerinci Kanan District*
- 13. Lubuk Dalam District*
- 14. Pusako District*

Grafik 1.1
 PERSENTASE LUAS KECAMATAN DI KABUPATEN SIAK, 2009
 Percentage of District Area, 2009



Sumber : Kantor Bupati Bagian Administrasi Umum Kab. Siak
 Source : The Office Of The Head Of Siak Regency

TABEL : 1.1
Table

SUNGAI-SUNGAI YANG BERMUARA DI KABUPATEN SIAK, 2009
The Rivers Flow and Empty into Siak Regency, 2009

NAMA SUNGAI <i>Rivers</i>	MUARA <i>Estuary</i>
(1)	(2)
1. SUNGAI SIAK KECIL	KEC. SABAK AUH KABUPATEN SIAK
2. SUNGAI SIAK	KEC. SUNGAI APIT KABUPATEN SIAK
3. SUNGAI PENYENGAT	KEC. SUNGAI APIT KABUPATEN SIAK

Sumber : Badan Pusat Statistik Propinsi Riau
Source : BPS-Statistics of Riau Province

TABEL
Table : 1.2

SUNGAI-SUNGAI YANG BERADA DI KABUPATEN SIAK, 2009

The Rivers Flow into Siak Regency, 2009

KECAMATAN <i>District</i>	Nama Sungai <i>River's Name</i>
(1)	(2)
1. MINAS	Sungai Sialang, Minas, Mandi Angin, Kin, Uko dan Pekatar
2. KANDIS	Sungai Bakula, Mandau, Sam Sam, Rangau, Tondano dan Palumpang
3. SIAK	Sungai Buntan Besar dan Siak
4. SUNGAI APIT	Sungai Apit, Metas, Rawa dan Siak
5. SUNGAI MANDAU	Sungai Mandau, Kampas, Takikabun, Kelantan, Olak dan Bungkal
6. KERINCI KANAN	Sungai Kerinci
7. LUBUK DALAM	-
8. TUALANG	Sungai Siak, Lukut dan Perawang
9. KOTO GASIB	Sungai Siak, Gasib dan Buntan
10. DAYUN	Sungai Sejuk
11. BUNGA RAYA	Sungai Siak dan Buntan
12. MEMPURA	Sungai Mempura Besar dan Pinang
13. SABAK AUH	Sungai Siak Kecil, Tengah dan Bayam
14. PUSAKO	Sungai Siak dan Sungai Limau

Sumber : Dinas Pertanahan Kabupaten Siak

Source : *Land Board Office of Siak Regency*

TABEL
Table : 1.3

NAMA-NAMA IBUKOTA DAN LUAS WILAYAH KECAMATAN, 2009
Capitals and Areas by Regency/City, 2009

KECAMATAN <i>District</i>	IBUKOTA <i>Capitals</i>	LUAS WILAYAH (km ²) <i>Area Sq (km)</i>	PERSENTASE LUAS <i>Area Percentage</i>
(1)	(2)	(3)	(4)
1. MINAS	Minas	346,35	4,05
2. KANDIS	Kandis	1493,65	17,46
3. SIAK	Siak Sri Indrapura	894,17	10,45
4. SUNGAI APIT	Sungai Apit	1346,33	15,74
5. SUNGAI MANDAU	Muara Kelantan	1705	19,93
6. KERINCI KANAN	Kerinci Kanan	128,66	1,50
7. LUBUK DALAM	Lubuk Dalam	155,09	1,81
8. TUALANG	Tualang	343,6	4,02
9. KOTO GASIB	Pangkalan Pisang	704,7	8,24
10. DAYUN	Dayun	232,24	2,71
11. BUNGA RAYA	Bunga Raya	151	1,76
12. MEMPURA	Benteng Hilir	437,45	5,11
13. SABAK AUH	Bandar Sungai	73,38	0,86
14. PUSAKO	Dusun Pusaka	544,47	6,36
KABUPATEN SIAK <i>Siak Regency</i>		8556,09	100,00

Sumber : Kantor Bupati Bagian Administrasi Tata Pemerintahan Kab. Siak
Source : *The Office Of The Head Of Siak Regency*

TABEL
Table : 1.4

TASIK-TASIK YANG BERADA DI KABUPATEN SIAK, 2009
Lakes in Siak Regency, 2009

KECAMATAN <i>District</i>	Nama Tasik <i>Lake's Name</i>
(1)	(2)
1. MINAS	Ketialau, Air Hitam, Besi, Tembatu Sonsang
2. KANDIS	-
3. SIAK	-
4. SUNGAI APIT	Pulau Atas, Tasik Rawa, Tasik Mungkal dan Tasik Belat
5. SUNGAI MANDAU	Danau Tasik Betung, Tasik
6. KERINCI KANAN	-
7. LUBUK DALAM	-
8. TUALANG	-
9. KOTO GASIB	-
10. DAYUN	Pulau Besar, Zamrud, Pulau Bawah
11. BUNGA RAYA	-
12. MEMPURA	-
13. SABAK AUH	-
14. PUSAKO	Tasik Naga

Sumber : Kantor Bupati Bagian Administrasi Umum Kabupaten Siak
Source : *The Office Of The Head Of Siak Regency*

TABEL : 1.5 **JARAK LURUS ANTARA SIAK SRI INDRAPURA SEBAGAI IBUKOTA KABUPATEN SIAK DENGAN IBUKOTA SETIAP KECAMATAN, 2009**
Table : 1.5 Straight Distance Between Siak Sri Indrapura as Capital City to other District Capital City, 2009

IBUKOTA KABUPATEN <i>Regency Capital City</i>	IBUKOTA KECAMATAN <i>District Capital City</i>	JARAK (KM) <i>Distance (km)</i>
(1)	(2)	(3)
Siak Sri Indrapura	Minas	66
	Kandis	87
	Siak Sri Indrapura	4
	Sungai Apit	37
	Muara Kelantan	38
	Kerinci Kanan	38
	Lubuk Dalam	32
	Perawang	49
	Pangkalan Pisang	25
	Dayun	17
	Bunga Raya	18
	Mempura	4
	Sabak Auh	34
Pusako	25	

Sumber : Badan Pusat Statistik Kabupaten Siak
 Source : BPS-Statistics of Siak Regency

II. PEMERINTAHAN

2.1 Pemerintahan Daerah

Pembentukan Pemerintahan Kabupaten Siak dikukuhkan dengan Undang-Undang No.53 tahun 1999, oleh Menteri Dalam Negeri (ad-interim) Feisal Tanjung pada tanggal 12 Oktober 1999.

Kabupaten Siak secara administrasi dikepalai oleh seorang Bupati/Kepala Daerah didampingi oleh seorang Wakil Bupati. Dalam melaksanakan tugasnya kepala pemerintahan dibantu oleh 3 (tiga) organisasi yaitu : Sekretaris Daerah (Sekda), Badan Perencanaan Pembangunan Daerah (Bappeda) dan Badan Pengawas.

2.2 Kepegawaian

Pegawai negeri sipil dilingkungan Kabupaten Siak tahun 2009 berjumlah 5.218 orang, golongan I berjumlah 174 orang, golongan II berjumlah 2020 orang, golongan III berjumlah 2.520 orang dan sisanya 504 orang golongan IV.

II. GOVERNMENT ADMINISTRATION

2.1 Regional Administrative

Formation of Regional Administrative of Siak Regency is to strengthen the law number 53, 1999, by the Minister of Internal Affairs (ad-interim) Feisal Tanjung of October 12, 1999.

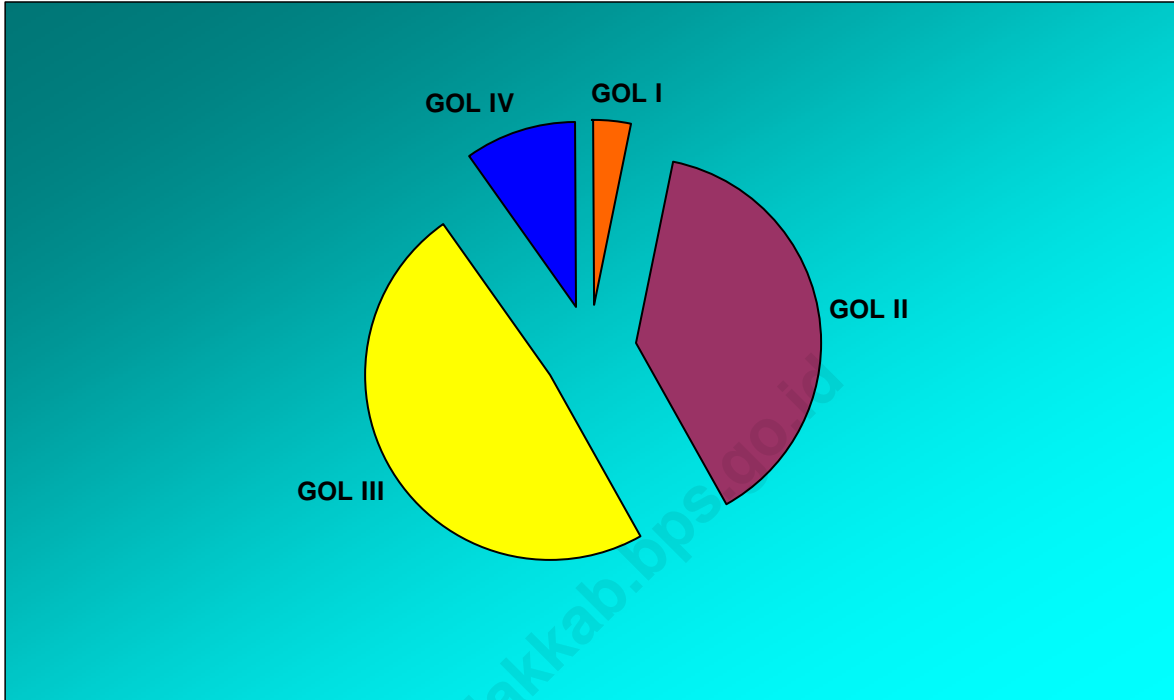
Administratively, Siak Regency is led by Regent and Vice Regent. To implement their duties, they are assisted three organizations: Regional Secretary, Regional Development Planning Board and Regional Inspectorate.

2.2 Employee Affairs

The total number of civil servants in Siak Regency in 2009 are 5.218 persons. It is classified into several ranks: 1st rank 174 persons, 2nd rank 2020 persons, 3rd rank 2.520 persons and 504 persons in 4th rank.

GRAFIK 2.1

PERSENTASE PEGAWAI MENURUT GOLONGAN
DI KABUPATEN SIAK tahun 2009
Civil Servant Percentage By Rank



Sumber : Badan Kepegawaian Daerah
Source : *Regional Official Board of Siak Regency*

TABEL
Table : 2.1.1

NAMA NAMA PEJABAT DI KABUPATEN SIAK, 2009
The Names of High Official in Siak Regency, 2009

JABATAN <i>Occupation</i>	NAMA <i>Names</i>
(1)	(2)
1. BUPATI <i>Regent</i>	H. ARWIN AS, SH
2. WAKIL BUPATI <i>Vice Regent</i>	Drs. H. OK. FAUZI JAMIL
3. SEKRETARIS DAERAH <i>Regional Secretary</i>	Drs. H. ADLI MALIK

Sumber : Bag. Adm. Pemerintahan Umum Kantor Bupati Kabupaten Siak
Source : Siak Regent's Office

TABEL
Table : 2.1.2

NAMA NAMA PEJABAT CAMAT DI KABUPATEN SIAK, 2009

The Name of District Heads in Siak Regency, 2009

KECAMATAN <i>District</i>	NAMA <i>Names</i>
(1)	(2)
1. MINAS	YULIZAR, S. Sos, M.Si
2. KANDIS	RONI RAKHMAT, S.STP, M.Si
3. SIAK	JUARMAN, S.SoS, M.Si
4. SUNGAI APIT	INDRA ATMAJA, S.Sos, M.Si
5. SUNGAI MANDAU	ALBET ANDRY ANWAR, S.STP, M.Si
6. KERINCI KANAN	RENALDI, S.Sos
7. LUBUK DALAM	Drs. KHARIAL AZMI, M.Si
8. TUALANG	ROMI LESMANA, AP
9. KOTO GASIB	HENDRA PUTRA, S.IP, M.Si
10. DAYUN	H. AGUSTIAN, AP, M.Si
11. BUNGA RAYA	HADI SANJOYO, AP, M.Si
12. MEMPURA	KAHARUDDIN, S.Sos, M.Si
13. SABAK AUH	Drs. ARLISMAN
14. PUSAKO	SALMAN AL FARISI, S.Sos, M.Si

Sumber : Bag. Adm. Pemerintahan Umum Kantor Bupati Kabupaten Siak

Source : *Siak Regent's Office*

TABEL
Table : 2.1.3

NAMA-NAMA ANGGOTA DPRD KABUPATEN SIAK TAHUN 2009
The Names of Siak Regency Parliament, 2009

NAMA PEJABAT <i>The Officials</i>	JABATAN <i>Occupation</i>
(1)	(2)
1. H. CHAIRUDDIN YUNUS	KETUA <i>Chairman</i>
2. H. SYAHRUL, S. IP	WAKIL KETUA <i>Vice Chairman</i>
3. MASRI, SE	
4. SUNARDI	ANGGOTA <i>Members</i>
5. ZULFI MUSRAL, SH	
6. GUSTIMAR	
7. ZULHAYANI, SP	
8. DARMADI	
9. MARUDUT PAKPAHAN	
10. M. NUR AZMAL	
11. M. NUH KARO-KARO	
12. HALOMOAN TIMAMBUNAN	
13. SUDIANTO	
14. HENDERIYADI	
15. H. AZWAR	
16. WADISDEN DABUKE, SH	

Lanjutan tabel 2.1.3
Continued Table 2.1.3

NAMA PEJABAT <i>The Officials</i>	JABATAN <i>Occupation</i>
(1)	(2)
17. MUHTAROM, S. Ag	ANGGOTA <i>Members</i>
18. SUGIYANTO	
19. ROBI CAHYADI	
20. H. SUHARTONO, SH	
21. JUPRIZAL, S. Th. I	
22. DADANG SAPUTRA	
23. MESTER H.HAMZAH, S. Ag	
24. ABDUL MUIS USMAN, S. Pdi	
25. SURATMAJI	
26. RAHMA TRISTIYANTI	
27. LILIK RAHAYU	
28. H. AGUS SALIM	
29. MUHAMMAD ARUM	
30. SYAMSURIZALK, S. Ag	
31. Ir. MHD. ARIADI TARIGAN	
32. SUTARNO	
33. H. AKMAL	
34. ISMAIL AMIR	
35. Ir. SALOMO	

Sumber : Sekretariat DPRD Kabupaten Siak
Source : Secretariate of Siak Regency Parliament

TABEL
Table : 2.1.4

NAMA-NAMA ANGGOTA DPRD KABUPATEN SIAK MENURUT FRAKSI-FRAKSI, 2009
The Name of Siak Regency Parliament Members by Fraction, 2009

NAMA PEJABAT <i>The Officials</i>	JABATAN <i>Occupation</i>	NAMA LENGKAP <i>Full Name</i>
(1)	(2)	(3)
1. FRAKSI PARTAI AMANAT NASIONAL (F. PAN)	PENASEHAT <i>Adviser</i>	H. CHAIRUDDIN YUNUS
	KETUA <i>Chairman</i>	SUARDI
	WAKIL KETUA <i>Vice Chairman</i>	ZULFI MUSRAL, SH
	SEKRETARIS <i>Secretary</i>	GUSTIMAR
	BENDAHARA	ZULHAYANI, SP
2. FRAKSI PARTAI DEMOKRASI INDONESIA PERJUANGAN (F. PDI -P)	PEMBINA	H. SYAHRUL, S. IP
	KETUA <i>Chairman</i>	DARMADI
	WAKIL KETUA <i>Vice Chairman</i>	MARUDUT PAKPAHAN
	SEKRETARIS <i>Secretary</i>	M. NUR AZMAL
	BENDAHARA	M. NUH KARO-KARO
3. FRAKSI PARTAI GOLONGAN KARYA (F. P. GOLKAR)	PEMBINA	MASRI, SE
	KETUA <i>Chairman</i>	HALOMOAN TINAMBUNAN
	WAKIL KETUA <i>Vice Chairman</i>	SUDIANTO
	SEKRETARIS <i>Secretary</i>	HENDRIADI
	ANGGOTA <i>Members</i>	H. AZWAR
	ANGGOTA <i>Members</i>	WADISDEN DABUKE
4. FRAKSI BINTANG KEBANGKITAN (BK)	KETUA <i>Chairman</i>	MUHTAROM, S. Ag
	WAKIL KETUA <i>Vice Chairman</i>	SUGIYANTO
	SEKRETARIS <i>Secretary</i>	ROBI CAHYADI
	ANGGOTA <i>Members</i>	H. SUHARTONO, SH

Lanjutan Tabel 2.1.4
Continued Table 2.1.4

NAMA PEJABAT <i>The Officials</i>	JABATAN <i>Occupation</i>	NAMA LENGKAP <i>Full Name</i>
(1)	(2)	(3)
5. FRAKSI PARTAI Keadilan Sejahtera (PKS)	KETUA <i>Chairman</i> SEKRETARIS <i>Secretary</i> ANGGOTA <i>Members</i>	ZUPRIZAL, S. TH. I DADANG SAPUTRA, S. Ag MESTER H. HAMZAH, S. Ag
6. FRAKSI PARTAI PERSATUAN PEMBANGUNAN (PPP)	KETUA <i>Chairman</i> SEKRETARIS <i>Secretary</i> ANGGOTA <i>Members</i>	RAHMA TRISTIYANTI, SE SURATMAJI H. ABDUL MUIS USMAN, S.Pdi
7. FRAKSI DEMOKRASI PLUS	KETUA <i>Chairman</i> WAKIL KETUA <i>Vice Chairman</i> SEKRETARIS <i>Secretary</i> ANGGOTA <i>Members</i> ANGGOTA <i>Members</i>	LILIK RAHAYU H. AGUS SALIM MUHAMMAD ARUM SYAMSURIZAL, S. Ag Ir. M. ARIADI TARIGAN
8. FRAKSI PARTAI AMANAT NASIONAL (F. PAN)	KETUA <i>Chairman</i> WAKIL KETUA <i>Vice Chairman</i> SEKRETARIS <i>Secretary</i> ANGGOTA <i>Members</i>	SUTARNO H. AKMAL ISMAIL AMIR Ir. SALOMO

Sumber : Sekretariat DPRD Kabupaten Siak
Source: Secretariate of Siak Regency Parliament

TABEL
Table : 2.1.5

NAMA-NAMA ANGGOTA DPRD KABUPATEN SIAK MENURUT KOMISI, 2009
The Name of Siak Regency Parliament Members by Commission, 2009

NAMA KOMISI <i>The Committee</i>	JABATAN <i>Occupation</i>	NAMA LENGKAP <i>Full Name</i>	
(1)	(2)	(3)	
1. KOMISI I	KETUA <i>Chairman</i>	MESTER H. HAMZAH, S. Ag	
	WAKIL KETUA <i>Vice Chairman</i>	Ir. SALOMO	
	SEKRETARIS <i>Secretary</i>	RAHMA TERISTİYANTI, SE	
	ANGGOTA <i>Members</i>	MUHTAROM, S. Ag	
	ANGGOTA <i>Members</i>	HENDRIYADI	
	ANGGOTA <i>Members</i>	DARMADI	
	ANGGOTA <i>Members</i>	SYAMSURIZAL, S. Ag	
	ANGGOTA <i>Members</i>	GUSTIMAR	
	ANGGOTA <i>Members</i>	M. NUR AZMAL	
	ANGGOTA <i>Members</i>	SUNARDI	
	ANGGOTA <i>Members</i>	LILIK RAHAYU	
	2. KOMISI II	KETUA <i>Chairman</i>	M. NUH KARO-KARO
		WAKIL KETUA <i>Vice Chairman</i>	ISMAIL AMIR
SEKRETARIS <i>Secretary</i>		H. AKMAL	
ANGGOTA <i>Members</i>		JUPRIZAL, S. TH. I	
ANGGOTA <i>Members</i>		H. AZWAR	
ANGGOTA <i>Members</i>		SURATMAJI	
ANGGOTA <i>Members</i>		ZULHAYANI, SP	
ANGGOTA <i>Members</i>		H. AGUS SALIM	
ANGGOTA <i>Members</i>		ROBI CAHYADI	
ANGGOTA <i>Members</i>		Ir. M. ARIADI TARIGAN	
ANGGOTA <i>Members</i>		WADISDEN DABUKE	

3. KOMISI III	KETUA <i>Chairman</i>	H. ABDUL MUIS USMAN, S. Pdi
	WAKIL KETUA <i>Vice Chairman</i>	MARUDUT PAKPAHAN
	SEKRETARIS <i>Secretary</i>	H. SUHARTONO, SH
	ANGGOTA <i>Members</i>	SUTARNO
	ANGGOTA <i>Members</i>	DADANG SAPUTRA, S. Ag
	ANGGOTA <i>Members</i>	SUDIANTO
	ANGGOTA <i>Members</i>	ZULFI MURSAL, SH
	ANGGOTA <i>Members</i>	HALOMOAN TINAMBUNAN
	ANGGOTA <i>Members</i>	H. SUGIYANTO
	ANGGOTA <i>Members</i>	MUHAMMAD ARUM

Sumber : Sekretariat DPRD Kabupaten Siak
 Source: *Secretariate of Siak Regency Parliament*

<http://siakkab.bps.go.id>

TABEL
Table

: 2.1.6

JUMLAH ANGGOTA DPRD KABUPATEN SIAK MENURUT JENIS KELAMIN DAN FRAKSI, 2009
Number of Parliament Members of Siak Regency by Sex and Fraction, 2009

FRAKSI-FRAKSI <i>Fraction</i>	LAKI-LAKI <i>Male</i>	PEREMPUAN <i>Female</i>	JUMLAH <i>Total</i>
(1)	(2)	(3)	(4)
1. FRAKSI PARTAI AMANAT NASIONAL	4	1	5
2. FRAKSI PDI PERJUANGAN	5	-	5
3. FRAKSI GOLONGAN KARYA PLUS	6	-	6
4. FRAKSI BINTANG KEBANGKITAN	4	-	4
5. FRAKSI PARTAI Keadilan Sejahtera	3	-	3
6. FRAKSI PARTAI PERSATUAN PEMBANGUNAN	2	1	3
7. FRAKSI DEMOKRASI PLUS	4	1	5
8. FRAKSI GARUDA RAKYAT	4	-	4
JUMLAH <i>Total</i>	32 orang	3 orang	35 orang

Sumber : Sekretariat DPRD Kabupaten Siak

Source : *Secretariate of Siak Regency Parliament*

TABEL
Table

: 2.1.7

**BANYAKNYA SIDANG PARIPURNA DAN PANITIA MENURUT JENIS SIDANG/RAPAT,
2007 – 2009**
Number of Meeting/Plenary Meeting and Committee by Kind of Meeting , 2007 – 2009

JENIS SIDANG/RAPAT <i>Kinds of Meeting</i>	BANYAKNYA <i>Number Of</i>		
	2007	2008	2009
(1)	(2)	(3)	(4)
1. PARIPURNA <i>Plenary Meeting</i>	20	25	8
2. PARIPURNA ISTIMEWA <i>Extra Plenary Meeting</i>	6	2	3
3. PANITIA MUSYAWARAH <i>Select Committe</i>	12	6	1
4. PANITIA ANGGARAN <i>Budget Committe</i>	16	34	-
5. PANITIA KHUSUS <i>Special Committee</i>	19	15	2

Sumber : Sekretariat DPRD Kabupaten Siak
Source : Secretariate of Siak Regency Parliament

TABEL
Table : 2.1.8

**BANYAKNYA KEPUTUSAN DPRD KABUPATEN SIAK MASA SIDANG
TAHUN 2007 – 2009
Number of Parliament Decision, 2007 – 2009**

JENIS KEPUTUSAN <i>Kind of Decision</i>	2007	2008	2009
(1)	(2)	(3)	(4)
1. Peraturan Daerah	14	15	-
2. Keputusan DPRD	17	23	15
3. Pernyataan	-	-	-
4. Pernyataan Pendapat	-	-	-
5. Kesimpulan Pendapat	-	-	-
6. Keputusan Pimpinan	3	-	-
7. Rapat Panitia Musyawarah	9	6	1
8. Rapat Panitia Anggaran	16	34	-
JUMLAH <i>Total</i>	59	78	16

Sumber : Sekretariat DPRD Kabupaten Siak
Source : Secretariate of Siak Regency Parliament

TABEL
Table : 2.1.9

**BANYAKNYA SIDANG/RAPAT YANG DIADAKAN OLEH DPRD KABUPATEN SIAK
MENURUT JENISNYA TAHUN 2007 - 2009
*Number of Parliament Court/Meeting by Kind, 2007 - 2009***

SIDANG/RAPAT <i>Court/Meeting</i>		Sidang I Jan – Mar 2007	Sidang II Jul – Sept 2007	Sidang III Okt – Des 2007
(1)		(2)	(3)	(4)
1.	Paripurna	5	6	9
2.	Paripurna Istimewa	3	1	2
3.	Paripurna Khusus	-	-	-
4.	Fraksi	7	2	7
5.	Pimpinan Dewan	3	2	4
6.	Panitia Musyawarah	4	4	4
7.	Komisi	7	49	40
8.	Gabungan Komisi	-	-	-
9.	Panitia Anggaran	11	-	5
10.	Panitia Khusus	-	6	13
11.	Rapat Kerja	-	-	-
12.	Dengar Pendapat	13	10	1
13.	Kunjungan Kerja	16	23	13
14.	Studi Banding	1	3	4
JUMLAH <i>Total</i>		70	106	102

Lanjutan Tabel 2.1.9
Continued Table 2.1.9

SIDANG/RAPAT <i>Court/Meeting</i>		Sidang I Jan – Apr 2008	Sidang II Mei – Agust 2008	Sidang III Sept – Des 2008
(1)		(2)	(3)	(4)
1.	Paripurna	8	5	12
2.	Paripurna Istimewa	1	-	1
3.	Paripurna Khusus	-	-	-
4.	Fraksi	18	20	23
5.	Pimpinan Dewan	4	3	1
6.	Panitia Musyawarah	3	1	2
7.	Komisi	4	6	10
8.	Gabungan Komisi	2	4	4
9.	Panitia Anggaran	27	-	7
10.	Panitia Khusus	2	8	5
11.	Rapat Kerja	2	4	4
12.	Dengar Pendapat	4	15	12
13.	Kunjungan Kerja	10	15	11
14.	Studi Banding	35	50	47
JUMLAH <i>Total</i>		120	131	139

Lanjutan Tabel 2.1.9

Continued Table 2.1.9

SIDANG/RAPAT <i>Court/Meeting</i>		Sidang I Jan – Apr 2009	Sidang II Mei – Agust 2009	Sidang III Sept – Des 2009
(1)		(2)	(3)	(4)
1.	Paripurna	8	8	5
2.	Paripurna Istimewa	2	-	3
3.	Paripurna Khusus	-	-	3
4.	Fraksi	10	5	15
5.	Pimpinan Dewan	-	-	-
6.	Panitia Musyawarah	3	-	1
7.	Komisi	5	5	14
8.	Gabungan Komisi	7	-	3
9.	Panitia Anggaran	1	1	-
10.	Panitia Khusus	3	5	2
11.	Rapat Kerja	-	-	-
12.	Dengar Pendapat	15	16	10
13.	Kunjungan Kerja	1	2	4
14.	Studi Banding	-	3	5
JUMLAH <i>Total</i>		55	45	65

Sumber : Sekretariat DPRD Kabupaten Siak

Source : Secretariate of Siak Regency Parliament

TABEL
Table : 2.2.1

**BANYAKNYA PEGAWAI NEGERI SIPIL DI LINGKUNGAN PEMERINTAH DAERAH
MENURUT STATUS DAN INSTANSI PENEMPATANNYAKEADAAN DESEMBER 2009**
*Number of Civil Servants under Regional Government Office by Status and
Institution/Placement, December 2009*

	INSTANSI <i>Institution</i>	STATUS <i>Status</i>			JUMLAH <i>Total</i>
		DIPERBAN - TUKAN <i>Assistant to Autonomous Region</i>	DIPEKER- JAKAN <i>Employed by Autonomous Region</i>	DAERAH <i>Local</i>	
	(1)	(2)	(3)	(4)	(5)
1.	SEKRETARIAT DAERAH <i>The Regional Secretariat</i>	0	0	176	176
2.	KECAMATAN MINAS <i>Minas District</i>	0	0	16	16
3.	KECAMATAN SIAK <i>Siak District</i>	0	0	31	31
4.	KECAMATAN SUNGAI APIT <i>Sungai Apit District</i>	0	0	24	24
5.	KECAMATAN SUNGAI MANDAU <i>Sungai Mandau District</i>	0	0	17	17
6.	KECAMATAN KERINCI KANAN <i>Kerinci Kanan District</i>	0	0	12	12
7.	KECAMATAN TUALANG <i>Tualang District</i>	0	0	24	24
8.	KECAMATAN DAYUN <i>Dayun District</i>	0	0	19	19
9.	KECAMATAN BUNGA RAYA <i>Bunga Raya District</i>	0	0	16	16
10.	KECAMATAN KOTO GASIB <i>Koto Gasib District</i>	0	0	16	16
11.	KECAMATAN LUBUK DALAM <i>Lubuk Dalam District</i>	0	0	17	17
12.	KECAMATAN KANDIS <i>Kandis District</i>	0	0	17	17

LANJUTAN TABEL
Continued Table 2.2.1

	(1)	(2)	(3)	(4)	(5)
13.	KECAMATAN SABAK AUH <i>Sabak Auh District</i>	0	0	12	12
14.	KECAMATAN MEMPURA <i>Mempura District</i>	0	0	16	16
15.	KECAMATAN PUSAKO <i>Pusako District</i>	0	0	13	13
16.	DINAS PERINDUSTRIAN, PERDAGANGAN DAN UMKM <i>Industrial and Trade Service Siak Regency</i>	0	0	46	46
17.	DINAS PENDIDIKAN <i>Education Service of Siak Regency</i>	0	0	3028	3028
18.	DINAS PERTANIAN, PERIKANAN DAN PETERNAKAN <i>Agriculture, Fisheries and Animal Husbandry Service of Siak Regency</i>	0	0	90	90
19.	DINAS PEKERJAAN UMUM <i>Public Work Service of Siak Regency</i>	0	0	76	76
20.	DINAS KESEHATAN <i>Health Service of Siak Regency</i>	0	0	491	491
21.	DINAS KEHUTANAN DAN PERKEBUNAN <i>Forestry and Estate Service</i>	0	0	162	162
22.	DINAS PARSENIBUDPORA <i>Tourism, Art, Culture, Youngs and Sport Service</i>	0	0	62	62
23.	DINAS PENDAPATAN, PENGELOLAAN KEUANGAN DAN ASET DAERAH <i>Income, Finance and Regional Asset Service</i>	0	0	67	67
24.	DINAS PERHUBUNGAN DAN INFOKOM <i>Communications and Information Service</i>	0	0	60	60
25.	DINAS SOSIAL DAN TENAGA KERJA <i>Social and Man Power Representative's Service</i>	0	0	36	36
26.	DINAS KEPENDUDUKAN DAN CATATAN SIPIL <i>Population and Civilian Service</i>	0	0	28	28
27.	SATUAN POLISI PP <i>Territory Guard Police Unit</i>	0	0	92	92
28.	KANTOR KESATUAN BANGSA DAN PERLINDUNGAN MASYARAKAT <i>Nation Unity and Society Protection Office</i>	0	0	15	15
29.	KANTOR PEMBERDAYAAN MASYARAKAT, PEREMPUAN DAN KB <i>Society Development, Woman dan KB Service</i>	0	0	46	46

LANJUTAN TABEL
 Countinued Table 2.2.1

	(1)	(2)	(3)	(4)	(5)
30.	BADAN KEPEGAWAIAN DAERAH <i>Regional Official Board of Siak Regency</i>	0	0	27	27
31.	BADAN PENYULUHAN DAN KETAHANAN PANGAN <i>Food Tenacuty and Information Board</i>	0	0	94	94
32.	DINAS TATA RUANG DAN CIPTA KARYA <i>Town System and Cipta Karya Service</i>	0	0	93	93
33.	KANTOR PERPUSTAKAAN DAN ARSIP <i>Arsip and Library Office</i>	0	0	9	9
34.	KANTOR PELAYANAN TERPADU SATU PINTU <i>One Door Service Office</i>	0	0	12	12
35.	BADAN LINGKUNGAN HIDUP <i>Prevocalic Area Board of Siak Regency</i>	0	0	22	22
36.	BADAN PERENCANAAN DAN PEMBANGUNAN DAERAH <i>Region Planning and Constructor Board of Siak Regency</i>	0	0	30	30
37.	KANTOR PENANAMAN MODAL <i>Investment Office</i>	0	0	14	14
38.	INSPEKTORAT <i>Inspectorate</i>	0	0	24	24
39.	SEKRETARIAT DPRD <i>The Council Secretariat of Siak Regency</i>	0	0	46	46
40.	KOMISI PEMILIHAN UMUM DAERAH <i>Regional General Election Comission</i>	0	0	8	8
41.	RSUD <i>Regional Public Hospital</i>	0	0	114	114
		0	0	5218	5218

Sumber : Badan Kepegawaian Daerah
 Source : *Regional Official Board of Siak Regency*

TABEL
Table : 2.2.2

**BANYAKNYA PEGAWAI NEGERI SIPIL DI LINGKUNGAN PEMERINTAH DAERAH
MENURUT STATUS DAN PANGKAT/GOLONGAN KEADAAN DESEMBER 2009**
*Number of Civil Servants under Regional Government Office by Status and Rank,
December 2009*

INSTANSI <i>Institution</i>	STATUS <i>Status</i>			JUMLAH <i>Total</i>
	DIPERBAN- TUKAN <i>Assistant to Autonomous Region</i>	DIPEKER- JAKAN <i>Employed by Autonomous Region</i>	DAERAH <i>Local</i>	
(1)	(2)	(3)	(4)	(5)
GOLONGAN I <i>1st Rank</i>	0	0	174	174
GOLONGAN II <i>2nd Rank</i>	0	0	2020	2020
GOLONGAN III <i>3rd Rank</i>	0	0	2520	2520
GOLONGAN IV <i>4Th Rank</i>	0	0	504	504
JUMLAH 2009 <i>Total</i>	0	0	5218	5218

Sumber : Badan Kepegawaian Daerah
Source : Regional Official Board of Siak Regency

**BANYAKNYA PEGAWAI NEGERI SIPIL DI LINGKUNGAN PEMERINTAH DAERAH
MENURUT GOLONGAN DAN UNIT ADMINISTRASI
KEADAAN DESEMBER 2009**

TABEL
Table : 2.2.3

*Number Civil Servants under Regional Government Office of Siak Regency
By Rank and Administrative unit, December 2009*

UNIT ADMINISTRASI <i>Administrative Unit</i>	GOLONGAN <i>Rank</i>				JUMLAH <i>Total</i>
	I	II	III	IV	
(1)	(2)	(3)	(4)	(5)	(6)
1. Sekretariat Daerah <i>The Regional Secretariat</i>	31	88	85	18	222
2. Dinas-dinas Tingkat II <i>Regencial Service</i>	136	1801	2324	485	4746
3. KECAMATAN <i>District</i>	7	131	111	1	250
JUMLAH <i>Total</i>	2009 174	2020 2520	2520 504	504 5218	5218

Sumber : Badan Kepegawaian Daerah
Source : Regional Official Board of Siak Regency

TABEL
Table : 2.3.1

**BANYAKNYA DESA/KELURAHAN, DAN LINGKUNGAN MENURUT KECAMATAN DI
KABUPATEN SIAK, 2009**
Number of Villages in Siak Regency by Type and District, 2009

KECAMATAN <i>District</i>	DESA/ KELURAHAN	RK/RW	RT
(1)	(2)	(3)	(4)
1. Minas	5	38	112
2. Kandis	6	-	-
3. Siak	8	27	80
4. Sungai Apit	13	75	169
5. Sungai Mandau	9	-	-
6. Kerinci Kanan	12	62	193
7. Lubuk Dalam	6	25	94
8. Tualang	8	44	304
9. Koto gasib	10	-	-
10. Dayun	11	66	203
11. Bunga Raya	7	-	-
12. Mempura	7	25	60
13. Sabak Auh	8	-	-
14. Pusako	7	23	49
JUMLAH 2009 <i>Total</i>	117	385	1.264

Sumber : Kantor Kependudukan dan Pencatatan Sipil, Kabupaten Siak
Source : *Population Office of Siak Regency*

BANYAKNYA DESA/KELURAHAN MENURUT STATUS HUKUM DAN KECAMATAN DI
KABUPATEN SIAK, 2008

TABEL
Table : 2.3.2

Number of Villages in Siak Regency by Law Status and District, 2008

KECAMATAN <i>District</i>	Definitif	Persiapan	UPT/SPT
(1)	(2)	(3)	(4)
1. Minas	5	0	0
2. Kandis	6	0	0
3. Siak	8	0	0
4. Sungai Apit	13	0	0
5. Sungai Mandau	9	0	0
6. Kerinci Kanan	12	0	0
7. Lubuk Dalam	6	0	0
8. Tualang	8	0	0
9. Koto Gasib	9	0	0
10. Dayun	11	0	0
11. Bunga Raya	7	0	0
12. Mempura	7	0	0
13. Sabak Auh	5	0	0
14. Pusako	7	0	0
J U M L A H 2009 <i>Total</i>	113	0	0

Sumber : Kantor Pemberdayaan Masyarakat , Perempuan dan KB, Kabupaten Siak
Source : Village People Development Office, Siak Regency

BANYAKNYA DESA MENURUT STATUS INFRASTRUKTUR DAN INFORMASI DI
KABUPATEN SIAK, 2007*

TABEL : 2.3.3
Table

*Number of Villages in Siak Regency by Infrastructure Status and
Information, 2007**

KECAMATAN <i>District</i>	MISKIN <i>Poor</i>	MISKIN DAN TERISOLIR <i>Destitute and Isolated</i>
(1)	(2)	(3)
1. Minas	-	-
2. Kandis	-	-
3. Siak	-	-
4. Sungai Apit	3	-
5. Sungai Mandau	5	-
6. Kerinci Kanan	-	-
7. Lubuk Dalam	-	-
8. Tualang	-	-
9. Koto Gasib	1	-
10. Dayun	-	-
11. Bunga Raya	-	-
12. Mempura	-	-
13. Sabak Auh	-	-
14. Pusako	-	-
JUMLAH <i>Total</i>	9	0

Sumber : Kantor Pemberdayaan Masyarakat, Perempuan dan KB, Kabupaten Siak
Source : *Village People Development Office, Siak Regency*

TABEL
Table : 2.3.4

**NAMA DESA MENURUT KONDISI DAN KECAMATAN
DI KABUPATEN SIAK, 2009**
Number of Villages in Siak Regency by Type and District, 2009

KECAMATAN <i>District</i>	NAMA DESA <i>Village Name</i>	KONDISI <i>Condition</i>
(1)	(2)	(3)
MINAS	Mandi Angin Minas Barat Rantau Bertuah Minas Timur Kelurahan Minas Jaya	
KANDIS	Sam-Sam Kandis Belutu Kelurahan Sam-Sam Kelurahan Kandis Kelurahan Belutu	
SIAK	Langkai Kampung Dalam Kampung Rempak Tumang Merempan Hulu Buantan Besar Suak Lanjut Rawang Air Putih	
SUNGAI APIT	Teluk Mesjid Harapan Parit I/II Sungai Apit Tanjung Kuras Teluk Batil Sungai Kayu Ara Lalang Bunsur Mengkapan Sungai Rawa Penyengat Teluk Lanus	MISKIN MISKIN MISKIN
SUNGAI MANDAU	Lubuk Umbut Sungai Selodang Teluk Lancang Olak Muara Kelantan Lubuk Jering Muara Bungkal Bencah Umbai Tasik Betung	MISKIN MISKIN MISKIN
Lanjutan tabel 2.3.4 KERINCI KANAN	Kerinci Kiri	

KECAMATAN <i>District</i>	NAMA DESA <i>Village Name</i>	KONDISI <i>Condition</i>
(1)	(2)	(3)
	Bukit Agung Kumbara Utama Bukit Harapan Buana Bhakti Kerinci Kanan Simpang Perak Jaya Gabung Makmur Jati Mulia Buatan Baru Seminai Delima Jaya	
LUBUK DALAM	Empang Baru Sialang Palas Sialang Baru Lubuk Dalam Rawang Kao Sri Gading	
TUALANG	Meredan Meredan Barat Perawang Barat Kelurahan Perawang Tualang Pinang Sebatang Pinang Sebatang Barat Pinang Sebatang Timur	
KOTO GASIB	Kuala Gasib Teluk Rimba Pangkalan Pisang Kerangi Guguh Empang Pandan Sengkemang Rantau Panjang Buatan II Buatan I	MISKIN
DAYUN	Suka Mulia Buana Makmur Pangkalan Makmur Banjar Seminai Teluk Merbau Sawit Permai Sialang Sakti Merangkai Berumbung Baru Lubuk Tilam Dayun	
Lanjutan tabel 2.3.5 BUNGA RAYA	Jayapura	

KECAMATAN <i>District</i>	NAMA DESA <i>Village Name</i>	KONDISI <i>Condition</i>
(1)	(2)	(3)
	Buantan Lestari Tuah Indrapura Sungai Berbari Sungai Limau Dosan Benayah Pebadaran Bunga Raya Kemuning Muda Jati Baru Langsat Permai Dusun Pusaka Perincit	
Mempura	Benteng Hulu Benteng Hilir Paluh Kota Ringin Kampung Tengah Sungai Mempura Merempan Hilir	
Sabak Auh	Bandar Sungai Rempak Belading Laksamana Sungai Tengah	
JUMLAH		
2007*	113	9
2006	113	9
2005	110	18
2004	110	18

Sumber : Kantor Pemberdayaan Masyarakat , Perempuan dan KB, Kabupaten Siak
Source : *Village People Development Office, Siak Regency*

3. PENDUDUK DAN TENAGA KERJA

3.1. Penduduk

Pertumbuhan penduduk dapat terjadi akibat 4 (empat) komponen yaitu, tingkat kelahiran (fertilitas), tingkat kematian (mortalitas), migrasi masuk dan migrasi keluar. Dengan kata lain pertumbuhan penduduk adalah merupakan keseimbangan yang dinamis antara lahir, mati, datang dan pergi. Sedangkan tenaga kerja adalah jumlah seluruh penduduk dalam satu Negara yang dapat memproduksi barang dan jasa jika ada permintaan terhadap mereka dan jika mereka mau berpartisipasi.

Masalah penduduk di Kabupaten Siak sama halnya seperti daerah lain di Indonesia. Untuk mencapai manusia yang berkualitas dengan jumlah penduduk yang tidak terkendali akan sulit tercapai.

Program kependudukan yang meliputi pengendalian kelahiran, menurunkan tingkat kematian bagi bayi dan anak, perpanjangan usia dan harapan hidup, penyebaran penduduk yang seimbang serta pengembangan potensi penduduk sebagai modal pembangunan yang harus ditingkatkan.

Penduduk Kabupaten Siak berdasarkan data Kantor Kependudukan pada tahun 2009 berjumlah 356.751 jiwa. Kepadatan penduduk per-km menurut kecamatan menunjukkan bahwa Kecamatan Kerinci Kanan menempati urutan tertinggi yaitu 174 jiwa per km², diikuti oleh Kecamatan Mempura dengan 143 jiwa per km².

3. POPULATION AND LABOUR FORCE

3.1. Population

The Population Growth could be caused by four components such as birth rate (Fertility), death rate (Mortality), immigration and migration. On the other hand, the population growth is a dynamic balance between born, die, come and gone. Whereas the employment is a number of whole population in the country who can produce a service and goods if there is a request from them and if they want to participate in it.

Problem of population in Siak Regency is the same as other regions in Indonesia. It's difficult to reach the good quality of people with unrestrained people.

Population program covers the problem of birth control, infant mortality, expectation of life, the equal spread of population and improvement of population potential as a power for development, which must be increased.

The population of Siak Regency according to Population Office of Siak Regency 2009 about 356.751 persons. By the density of population per square kilometre as shown by Tualang District taking the first rank with 174 person per sq-km, followed by Lubuk Dalam District 143 persons per sq-km.

3.2. Ketenagakerjaan

Masalah ketenagakerjaan tidak bisa terlepas dari masalah penduduk. Tidak seimbangnya penawaran tenaga kerja dengan lapangan kerja menyebabkan pengangguran. Pencari kerja pada tahun 2009 sebesar 1.474 orang yang mendaftarkan diri pada Kantor Dinas Tenaga Kerja.

3.2. Employment

Labour force problem can not be separated from population problem. The unbalance labour force compared to job offers caused unemployments. Job seekers recorded in 2009 were 1.474 persons.

<http://siakkab.bps.go.id>

TABEL
Table : 3.1.1

PENDUDUK MENURUT JENIS KELAMIN, 2009
Population by Sex, 2009

KECAMATAN <i>District</i>	PENDUDUK <i>Population</i>		
	LAKI-LAKI <i>Male</i>	PEREMPUAN <i>Female</i>	JUMLAH <i>Total</i>
(1)	(2)	(3)	(4)
1. MINAS	11.066	9.899	20.965
2. KANDIS	30.828	28.348	59.176
3. SIAK	10.033	9.255	19.288
4. SUNGAI APIT	13.693	12.788	26.481
5. SUNGAI MANDAU	2.746	2.594	5.340
6. KERINCI KANAN	11.146	9.860	21.006
7. LUBUK DALAM	8.845	8.067	16.912
8. TUALANG	48.661	44.457	93.118
9. KOTO GASIB	8.911	8.335	17.246
10. DAYUN	14.378	12.747	27.125
11. BUNGA RAYA	9.689	8.564	18.253
12. MEMPURA	6.908	6.357	13.265
13. SABAK AUH	5.497	5.129	10.626
14. PUSAKO	4.155	3.795	7.950
JUMLAH 2009 <i>Total</i>	186.556	170.195	356.751
2008	167.584	154.510	322.094
2007	164.186	154.399	318.585
2006	161.546	151.192	312.738

Sumber : Kantor Kependudukan dan pencatatan Sipil, Kabupaten Siak.
Source : Population Office of Siak Regency

TABEL
Table : 3.1.2

**BANYAKNYA RUMAH TANGGA, PENDUDUK DAN RATA-RATA PENDUDUK
PER RUMAHTANGGA, 2008***
*Number of Families, Population and Average Population per Household, 2008**

KECAMATAN <i>District</i>	BANYAKNYA RUMAH TANGGA <i>Households</i>	PENDUDUK <i>Population</i>	RATA-RATA PENDUDUK PER RUMAH TANGGA <i>Average Population per Household</i>
(1)	(2)	(3)	(4)
1. MINAS	4.094	18.779	4,59
2. KANDIS	10.795	46.572	4,31
3. SIAK	3.901	15.810	4,05
4. SUNGAI APIT	5.600	24.460	4,37
5. SUNGAI MANDAU	1.210	4.925	4,07
6. KERINCI KANAN	4.748	19.241	4,05
7. LUBUK DALAM	3.689	15.451	4,19
8. TUALANG	20.402	85.372	4,18
9. KOTO GASIB	4.106	16.628	4,05
10. DAYUN	5.717	24.269	4,25
11. BUNGA RAYA	3.979	16.064	4,04
12. MEMPURA	3.057	12.094	3,96
13. SABAK AUH	2.187	9.416	4,31
14. PUSAKO	1.633	6.604	4,04
JUMLAH 2008 <i>Total</i>	75.118	315.685	4,20
2007*			
2006	75.160	312.536	4,16
2005	69.397	302.691	4,36

*) *data tahun 2009 belum tersedia*

Sumber : Badan Pusat Statistik Propinsi Riau
Source : BPS-Statistics of Riau Province

TABEL
Table : 3.1.3

**BANYAKNYA PENDUDUK, LUAS WILAYAH DAN KEPADATAN MENURUT
KECAMATAN, 2009**
Number of Population, Area and Dencity per-Sq-km by District, 2009

KECAMATAN <i>District</i>	LUAS (km ²) <i>Area km²</i>	BANYAKNYA PENDUDUK <i>Population</i>	KEPADATAN PENDUDUK PER-km ² <i>Dencity per- Sq km</i>
(1)	(2)	(3)	(4)
1. MINAS	713,2	20.965	29,40
2. KANDIS	1.155	59.176	51,23
3. SIAK	386,5	19.288	49,90
4. SUNGAI APIT	1.694	26.481	15,63
5. SUNGAI MANDAU	1.106	5.340	4,83
6. KERINCI KANAN	307,6	21.006	68,29
7. LUBUK DALAM	120,7	16.912	140,12
8. TUALANG	344,6	93.118	270,22
9. KOTO GASIB	455,9	17.246	37,83
10. DAYUN	1.010	27.125	26,86
11. BUNGA RAYA	151,2	18.253	120,72
12. MEMPURA	268,1	13.265	49,48
13. SABAK AUH	92,6	10.626	114,75
14. PUSAKO	260,8	7.950	30,48
JUMLAH 2009 <i>Total</i>	8.556,09	356.751	41,70
2008	8.556,09	322.094	37,64
2007	8.556,09	318.585	37,23
2006	8.556,09	312.738	36,55

Sumber : Badan Pusat Statistik Kabupaten Siak
Source : BPS-Statistics of Siak Regency

TABEL
Table : 3.1.4

PENDUDUK MENURUT KECAMATAN DAN AGAMA, 2009
Population by Distric and Religion, 2009

KECAMATAN <i>Distric</i>	A G A M A R E L I G I O N					JUMLAH <i>TOTAL</i>
	Islam <i>Moslem</i>	Katolik <i>Catholic</i>	Kristen Protestan <i>Christian</i>	Hindu <i>Hindu</i>	Budha <i>Budha</i>	
(1)	(2)	(3)	(4)	(5)	(6)	(7)
1. MINAS	16.709	404	405	1	4	17.523
2. KANDIS	40.874	1.508	17.527	132	157	60.198
3. SIAK	19.018	36	572	1	1.014	20.641
4. SUNGAI APIT	25.219	13	568	1	1.025	26.826
5. SUNGAI MANDAU	5.360	7	34	0	0	5.401
6. KERINCI KANAN	19.738	191	1.692	30	3	21.654
7. LUBUK DALAM	13.744	304	3.212	0	2	17.262
8. TUALANG	80.649	1.802	15.393	33	1.299	99.176
9. KOTO GASIB	16.645	146	870	1	32	17.694
10. DAYUN	23.767	339	3.907	7	0	28.020
11. BUNGA RAYA	21.040	63	239	10	38	21.390
12. MEMPURA	13.187	33	363	3	46	13.632
13. SABAK AUH	10.516	13	67	8	228	10.832
14. PUSAKO**	5.623	44	142	0	18	5.827
JUMLAH 2009 <i>Total</i>	312.089	4.903	44.991	227	3.866	366.076

Sumber : Kantor Kependudukan dan Pencatatan Sipil, Kabupaten Siak.
Source : Population Office of Siak Regency

TABEL
Table : 3.1.5

**PENDUDUK BERUMUR 10 TAHUN KE ATAS MENURUT
STATUS PERKAWINAN DAN JENIS KELAMIN, 2008***
*Population 10 Years and Over by District and Marital Status, 2008**

JENIS KELAMIN <i>Sex</i>	BELUM KAWIN <i>Not Yet Married</i>	KAWIN <i>Married</i>	CERAI HIDUP <i>Divorce</i>	CERAI MATI <i>Widowes</i>	JUMLAH <i>Total</i>
(1)	(2)	(3)	(4)	(5)	(6)
1. Laki- Laki <i>Male</i>	47.590	75.350	442	554	123.936
2. Perempuan <i>Female</i>	37.248	70.730	2.040	5.064	115.082
JUMLAH <i>Total 2008*</i>	84.838	146.080	2.482	5.618	239.018
2008	81.113	145.570	1.722	5.371	233.776
2007	79.692	141.290	966	5.178	227.126
2006	86.218	129.810	1.722	6.386	224.136

Sumber : Badan Pusat Statistik Propinsi Riau
Source : BPS-Statistics of Riau Province

TABEL
Table : 3.1.6

PENDUDUK BERUMUR 10 TAHUN KE ATAS MENURUT PENDIDIKAN TERTINGGI YANG
DITAMATKAN DAN JENIS KELAMIN, 2008*
*Population 10 Years of Age and Over by Educational Attainment and Sex, 2008**

PENDIDIKAN TERTINGGI YANG DITAMATKAN <i>Educational Attainment</i>	LAKI-LAKI <i>Male</i>	PEREMPUAN <i>Female</i>	JUMLAH <i>Total</i>
(1)	(2)	(3)	(4)
1. TIDAK BELUM TAMAT SD <i>Did not Complete/Not yet Completed Primary School</i>	21.861	29.259	51.120
2. SEKOLAH DASAR <i>Primary School</i>	26.849	31.175	58.024
3. SMTP (UMUM DAN KEJURUAN) <i>Junior High School (General and Vocational)</i>	27.594	24.993	52.587
4. SMTA (UMUM dan KEJURUAN) <i>Senior High School (General)</i>	45.318	26.297	71.615
5. DIPLOMA ,S1, S2, S3 <i>Diploma and higher graduates</i>	2.314	3.358	5.672
JUMLAH 2008*			
<i>Total</i>	123.936	115.082	239.018
2008	121.955	111.821	233.776
2007	114.094	108.814	222.908
2006	115.353	108.783	224.136

Sumber : Badan Pusat Statistik Propinsi Riau
Source : BPS-Statistics of Riau Province

TABEL
Table : 3.2.1

PENDUDUK BERUMUR 10 TAHUN KE ATAS DIRINCI MENURUT KEGIATAN UTAMA, DAN
JENIS KELAMIN, 2009

Population with 10 Years of Age and Over by Main Activity and Sex, 2009

KEGIATAN UTAMA <i>Main Activity</i>	JENIS KELAMIN <i>Sex</i>		JUMLAH <i>Total</i>
	LAKI-LAKI <i>Male</i>	PEREMPUAN <i>Female</i>	
(1)	(2)	(3)	(4)
Angkatan Kerja <i>Economicaly Active</i>			
1. Bekerja <i>Working</i>	88.261	26.125	114.386
2. Mencari Pekerjaan <i>Looking for Work</i>	5.484	4.480	9.964
Bukan Angkatan Kerja <i>Not Economicaly Active</i>			
1. Sekolah <i>School</i>	10.986	10.203	21.189
2. Mengurus Rumahtangga <i>HouseKeeping</i>	1.757	53.271	55.028
3. Lainnya <i>Others</i>	5.278	1.548	6.826
4. Aktivitas pribadi <i>Private Activity</i>	-	-	-
JUMLAH 2009 <i>Total</i>			
	111.766	95.627	207.393
2008	122.478	106.484	228.962
2007	116.714	106.976	223.690
2006	115.061	112.065	227.126

Sumber : Badan Pusat Statistik Propinsi Riau
Source : BPS-Statistics of Riau Province

TABEL : 3.2.2
Table : 3.2.2

**PENDUDUK BERUMUR 10 TAHUN KE ATAS YANG BEKERJA SELAMA SEMINGGU YANG
 LALU MENURUT LAPANGAN USAHA UTAMA, 2009**

*Population with 10 Years of Age and Over who Worked During the Previous Week
 by Industrial Origin, 2009*

LAPANGAN USAHA <i>Industrial Origin</i>	PENDUDUK BERUMUR 10 TAHUN KE ATAS <i>Population 10 Years of Age and Over</i>
(1)	(2)
1. PERTANIAN <i>Plantation</i>	52.250
2. PERTAMBANGAN DAN PENGGALIAN <i>Mining and Quarrying</i>	1.618
3. INDUSTRI <i>Industri</i>	14.804
4. LISTRIK, GAS DAN AIR MINUM <i>Electric, Gas and Drinking Water</i>	1.591
5. KONSTRUKSI <i>Construction</i>	2.939
6. PERDAGANGAN <i>Trade</i>	21.222
7. TRANSPORTASI <i>Transportation</i>	5.872
8. KEUANGAN <i>Financial</i>	922
9. JASA-JASA <i>Services</i>	13.168
10. LAINNYA <i>Others</i>	-
JUMLAH 2009 <i>Total</i>	114.386
2008	122.146
2007	118.929
2006	105.860

Sumber : Badan Pusat Statistik Propinsi Riau
 Source : BPS-Statistics of Riau Province

TABEL
Table : 3.2.3

**BANYAKNYA PENCARI KERJA YANG MENDAFTARKAN DIRI PADA DINAS
TENAGA KERJA MENURUT KELOMPOK UMUR DAN JENIS KELAMIN, 2009**
*Number of Registered Job Seekers at Department of Man Power Representative's Office
Riau by Age Group and Sex, 2009*

BULAN <i>Month</i>	10-19		20-39		40+		JUMLAH <i>Total</i>	
	LAKI-LAKI <i>Male</i>	PEREM PUAN <i>Female</i>	LAKI- LAKI <i>Male</i>	PEREM PUAN <i>Female</i>	LAKI- LAKI <i>Male</i>	PEREM PUAN <i>Female</i>	LAKI- LAKI <i>Male</i>	PEREM PUAN <i>Female</i>
(1)	(2)	(3)	(4)	(5)	(6)	(7)	(8)	(9)
JANUARI	2	0	70	63	0	0	72	63
FEBRUARI	2	1	44	37	1	0	47	38
MARET	4	0	66	28	3	0	73	28
APRIL	1	1	34	40	1	0	36	41
MEI	3	1	50	24	0	0	53	25
JUNI	3	0	36	46	0	1	39	47
JULI	5	2	44	89	0	0	49	91
AGUSTUS	3	2	40	26	1	0	44	28
SEPTEMBER	4	2	133	202	0	0	137	204
OKTOBER	22	27	587	887	11	14	620	928
NOVEMBER	18	15	227	303	1	4	246	322
DESEMBER	19	21	108	108	12	8	139	137
JUMLAH 2009 <i>Total</i>	86	72	1.439	1.853	30	27	1.555	1.952
2008	89	63	1.091	1.128	28	6	1.208	1.197
2007	119	65	713	537	70	31	902	633
2006	321	307	3002	1914	202	120	3525	2341

Sumber : Dinas Sosial dan Tenaga Kerja Kabupaten Siak
Source : Department of Man Power Representative's Office, Siak Regency

SITUASI PENCARI KERJA DI DEPNAKER MENURUT TINGKAT PENDIDIKAN DAN JENIS

KELAMIN, 2009

TABEL

Table : 3.2.4

Registered Job Seekers at Department of Man Power Representative's Office Siak by Sex, 2009

TINGKAT PENDIDIKAN <i>Educational Level</i>	PENCARI KERJA YANG BELUM DITEMPATKAN AKHIR TH 2009 <i>Job Seekers Unoccupied at The End of 2009</i>			PENCARI KERJA YANG TELAH DITEMPATKAN AKHIR TH 2009 <i>Job Seekers Unoccupied at The End of 2009</i>			
	LAKI-LAKI <i>Male</i>	PEREMPUAN <i>Female</i>	JUMLAH <i>Total</i>	LAKI-LAKI <i>Male</i>	PEREMPUAN <i>Female</i>	JUMLAH <i>Total</i>	
(1)	(2)	(3)	(4)	(5)	(6)	(7)	
1. TDK/ Belum tamat SD <i>Did not Completed/Not yet Completed Primary School</i>	50	23	73	22	40	62	
2. SD <i>Elementary School</i>	27	18	45	20	20	40	
3. SMTP <i>Junior High School</i>	40	8	48	33	20	53	
4. SLP Setingkat <i>Other Junior High School</i>	25	15	40	11	26	37	
5. SMA <i>Senior High School</i>	7	15	22	46	10	56	
6. STM <i>Senior Technical High School</i>	8	20	28	31	27	58	
7. SMEA <i>Senior Economic High School</i>	21	40	61	28	51	79	
8. SLA Setingkat Lainnya <i>Other Senior High School</i>	80	47	127	101	185	286	
9. DIPLOMA I, II <i>First and Second Diploma</i>	150	428	578	470	500	970	
10. SARJANA MUDA <i>Bachelor's Graduate</i>	150	150	300	96	172	268	
11. SARJANA <i>Master's Graduate</i>	125	27	152	14	110	124	
JUMLAH <i>Total</i>	2009	683	791	1.474	872	1.161	2.033
	2008	1.208	1.197	2.405	950	800	1.750
	2007	902	633	1.535	40	10	50
	2006	3683	2183	5.866	222	341	563

Sumber : Dinas Sosial dan Tenaga Kerja Kabupaten Siak

Source : Department of Man Power Representative's Office, Siak Regency

4. SOSIAL

4.1 Pendidikan

Penduduk yang berpendidikan dan berkualitas tinggi merupakan sumber daya yang paling utama dalam membangun daerah. Semakin maju pendidikan berarti akan membawa berbagai pengaruh positif bagi masa depan berbagai bidang kehidupan. Demikian pentingnya peranan pendidikan, tidaklah mengherankan kalau pendidikan senantiasa banyak mendapat perhatian dari pemerintah maupun masyarakat. Melalui suatu sistem yang terpadu, maka diharapkan kualitas penduduk di Kabupaten Siak dapat lebih meningkat.

4.1.1. Pendidikan Dasar

Pada tahun 2009, Sekolah Dasar berjumlah 199, murid 53.327 dan guru 3.499 dengan rasio murid terhadap guru 15,24 dan murid terhadap sekolah 267,98.

4. SOCIAL

4.1 Education

The population with high quality education level reflects the success of national developmen. The good quality of education would give positive effects to the future. Education plays so important role in human life that the government or societies have to pay great attention to educational development. Through harmonic educational system, it is expected that the quality of population in Siak Regency can rise.

4.1.1. Primary Education

In 2009, number of elementary schools were 199 schools, 53.327 pupils and 3.499 teachers while the ratio of pupils to teachers were 15,24 and ratio pupil to schools was 267,98.

4.1.2 Pendidikan Menengah

Data statistik pendidikan menengah terbatas pada SLTP dan SMU dilingkungan Dinas Pendidikan Kabupaten Siak saja. Pada tahun 2009 terdapat 93 SLTP umum, 40 SMU dan 9 SMK dengan jumlah murid SLTP 18.487 siswa, jumlah murid SMU 9.562 dan murid SMK 3.138 siswa.

4.2. Kesehatan

Pembangunan bidang kesehatan bertujuan agar semua lapisan masyarakat dapat memperoleh pelayanan kesehatan secara merata dan murah.

Dengan tujuan tersebut diharapkan akan tercapai derajat kesehatan masyarakat yang baik, yang pada gilirannya memperoleh kehidupan yang sehat dan produktif.

Pada tahun 2008 terdapat 14 puskesmas, 5 Puskesmas dengan Ruang Rawat Inap, 69 puskesmas pembantu, dan 23 Puskesmas keliling dengan roda empat.

Guna menanggulangi tingginya laju pertumbuhan penduduk, pemerintah sejak tahun 1970 an melaksanakan program Keluarga Berencana. Tujuan Keluarga Berencana adalah tercapainya suatu masyarakat yang sejahtera melalui upaya perencanaan dan pengendalian jumlah kelahiran. Dalam tabel 4.2.9 disajikan data keluarga berencana yaitu pada tahun 2009 tercatat 43.869 akseptor KB aktif.

4.1.2. Secondary Education

The data of Junior/Senior High School are restricted by the data available on schools administered by the Educational Service of Siak Regency. In 2009 there were 93 Junior High Schools, 40 vocational school and 9 Senior High Schools with 18.487 pupils from Junior High School, 9.562 students from Senior High School and 3.138 students from vocational schools.

4.2. Health

The main purpose of health development is to offer the best service in various ways to all levels of the community.

In the hope that the good level of community health can be achieved, so that a healthy or productive life is also attained by all.

In 2008 there were 14 public health service, 5 RRI public health services, 76 assistance public health services and 18 moving public health services with four wheels.

To avoid rapid growth of population, since 1970 government carried out family planning program. The main purpose of this is to improve social welfare by making the attempt to plan and control birth rate. Table 4.2.9 presents family planning data which recorded 43.869 active acceptors in 2009.

4.3 Kriminal

Statistik kriminal yang disajikan dalam sub bab ini dikumpulkan dari Kantor Lembaga Pemasyarakatan Kabupaten Siak dan juga Kepolisian Resort Bengkalis.

Tambahan narapidana berdasarkan putusan pengadilan negeri di tahun 2009 pada LP Siak sebanyak 380 orang. Isi lembaga pemasyarakatan pada akhir tahun 2009 seluruhnya berjumlah 604 orang .

4.4 Agama

Guna mengarahkan kehidupan beragama untuk umat dan kepentingan bersama telah tersedia tempat-tempat ibadah menurut agama yang dianut baik yang dibangun oleh pemerintah maupun oleh masyarakat. Data yang dikumpulkan dari Departemen Agama kabupaten Siak menunjukkan bahwa pada tahun 2009, terdapat 374 mesjid, 513 musholla/langgar, 11 gereja khatolik, 198 gereja protestan, 6 viihara dan 3 pura.

4.3 Criminal

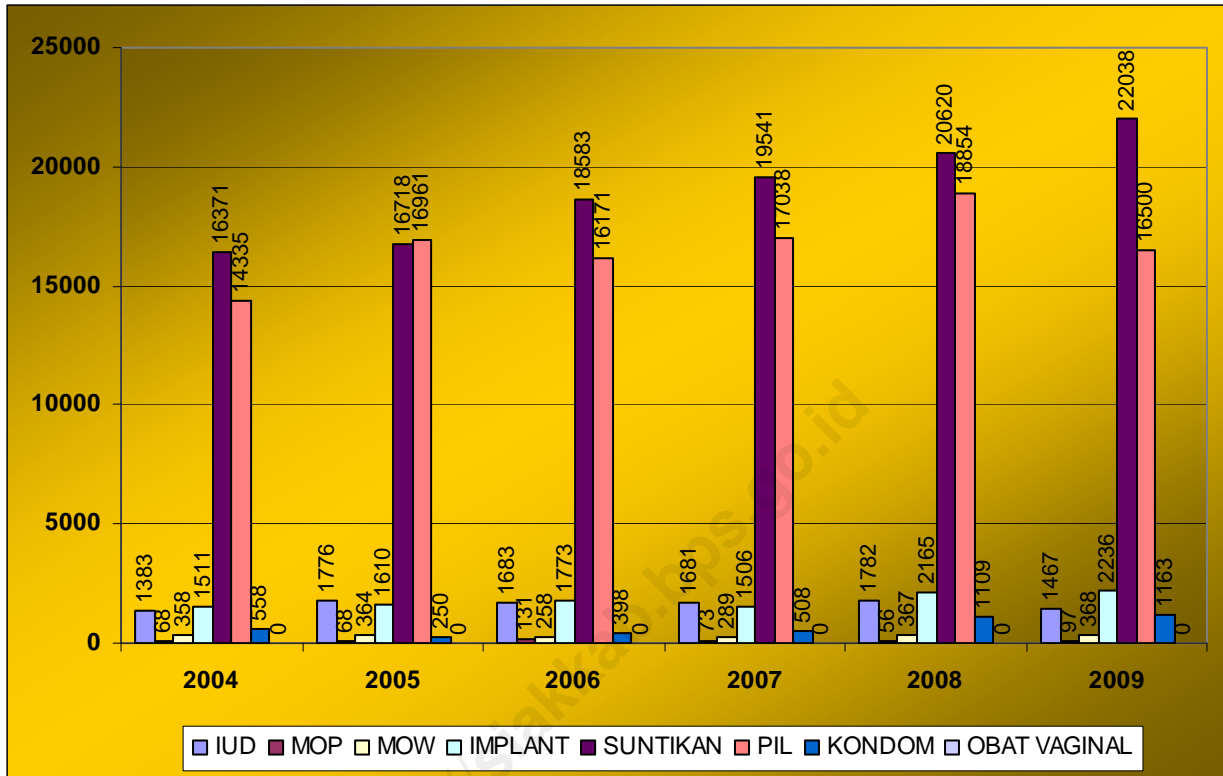
Criminal statistic in this chapter collected from the Prison Office of Siak Regency and Bengkalis Resort Police.

In period of 2009 the number of prisoners added was recorded at 380 persons. The prison contains 604 prisoners at the end 2009.

4.4 Religion

In order to direct lives based on believe in God and pray to God, worship facilities are encouraged by the Government to promote active participation in religion by each member of society. In 2009 according to Religion Departement of Siak Regency there were 374 mosques, 513 private Mosques, 11 catholic churches, 198 protestant churches, 6 budish temple and 3 hindush temple.

GRAFIK 4.01
 JUMLAH PESERTA KB MENURUT ALAT KONTRASEPSI, 2004 - 2009
 Number of Family Planning Members by Contaception Device, 2004 - 2009



Sumber : BKKBN Kabupaten Siak
 Source : BKKBN, Siak Regency

BANYAKNYA SEKOLAH DI LINGKUNGAN DINAS PENDIDIKAN KABUPATEN SIAK
MENURUT KECAMATAN, 2009

TABEL
Table : 4.1.1

*Number of Schools Administered in Education Service of Siak Regency
by Kind of School and District, 2009*

JENIS SEKOLAH <i>Kind of School</i>		Minas	Siak	S. Apit	Tualang	K. Kanan	Dayun	B. Raya	S. Mandau
(1)		(2)	(3)	(4)	(5)	(6)	(7)	(8)	(9)
1.	TK <i>Kindergarten</i>	10	8	11	30	14	16	12	1
2.	SD <i>Elementary School</i>	12	11	23	28	13	18	12	8
3.	SDLB <i>Elementary Special School</i>	-	-	-	-	-	-	-	-
4.	SLB <i>Special School</i>	-	-	-	-	-	-	-	-
5.	SLTP/MTS <i>Junior High School</i>	6	5	8	15	6	8	6	2
6.	SMU/ALIJAH <i>Senior High School</i>	1	5	5	4	2	5	2	1
7.	SMK <i>Vocational School</i>	1	-	1	2	-	-	1	-

Lanjutan tabel 4.1.1
Continued Table 4.1.1

JENIS SEKOLAH <i>Kind of School</i>		Kandis	L. Dalam	Kt. Gasib	Mempura	Sabak Auh	Pusako	JUMLAH <i>Total</i>
(1)	(10)	(11)	(12)	(13)	(14)	(15)	(16)	
1. TK <i>Kindergaten</i>	18	7	10	3	7	7	154	
2. SD <i>Elementary School</i>	23	8	15	9	12	7	199	
3. SDLB <i>Elementary Special School</i>	-	-	-	-	-	-	-	
4. SLB <i>Special School</i>	-	-	-	-	-	-	-	
5. SLTP <i>Junior High School</i>	18	4	7	2	4	2	93	
6. SMU <i>Senior High School</i>	6	2	3	1	3	0	40	
7. SMK <i>Vocational School</i>	2	1	-	1	-	-	9	

Sumber : Dinas Pendidikan Kabupaten Siak
Source : *Education Service of Siak Regency*

TABEL
Table : 4.1.2

**BANYAKNYA MURID SEKOLAH DI LINGKUNGAN DINAS PENDIDIKAN DI KABUPATEN SIAK
MENURUT JENIS SEKOLAH DAN KECAMATAN, 2009**
*Number of Student Administered in Education Service of Siak Regency
by Kind and District, 2009*

JENIS SEKOLAH <i>Kind of School</i>		Minas	Siak	S. Apit	Tualang	K. Kanan	Dayun	B. Raya	S. Mandau
(1)		(2)	(3)	(4)	(5)	(6)	(7)	(8)	(9)
1.	TK <i>Kindergarten</i>	-	-	-	-	-	-	-	-
2.	SD <i>Elementary School</i>	4.486	2.082	3.813	16.705	2.748	3.863	2.821	1.130
3.	SDLB <i>Elementary Special School</i>	-	-	-	-	-	-	-	-
4.	SLB <i>Special School</i>	-	-	-	-	-	-	-	-
5.	SLTP <i>Junior High School</i>	1.538	892	1.067	5.624	1.081	1.334	870	414
6.	SMU <i>Senior High School</i>	690	960	883	2.564	307	1.025	614	-
7.	SMK <i>Vocational School</i>	66	-	365	700	-	-	200	-

Lanjutan tabel 4.1.2
Continued Table 4.1.2

JENIS SEKOLAH <i>Kind of School</i>		Kandis	L. Dalam	Kt. Gasib	Mempura	Sabak Auh	Pusako	JUMLAH <i>Total</i>
(1)		(10)	(11)	(12)	(13)	(14)	(15)	(16)
1.	TK <i>Kindergarten</i>	-	-	-	-	-	-	-
2.	SD <i>Elementary School</i>	11.013	2.416	2.778	1.972	1.206	741	53.327
3.	SDLB <i>Elementary Special School</i>	-	-	-	-	-	-	-
4.	SLB <i>Special School</i>	-	-	-	-	-	-	-
5.	SLTP <i>Junior High School</i>	3.055	812	651	510	388	251	18.487
6.	SMU <i>Senior High School</i>	923	345	414	284	450	103	9.562
7.	SMK <i>Vocational School</i>	890	153	-	764	-	-	3.138

Sumber : Dinas Pendidikan Kabupaten Siak
Source : Education Service of Siak Regency

TABEL
Table : 4.1.3

**BANYAKNYA GURU DI LINGKUNGAN DINAS PENDIDIKAN KABUPATEN SIAK
MENURUT JENIS SEKOLAH DAN KECAMATAN, 2009**
*Number of Teachers Administered in Education Service of Siak Regency
by Kind of School and District, 2009*

JENIS SEKOLAH <i>Kind of School</i>	Minas	Siak	S. Apit	Tualang	K. Kanan	Dayun	B. Raya	S. Mandau
(1)	(2)	(3)	(4)	(5)	(6)	(7)	(8)	(9)
1. TK <i>Kindergarten</i>	-	-	-	-	-	-	-	-
2. SD <i>Elementary School</i>	253	200	353	727	162	300	270	95
3. SDLB <i>Elementary Special School</i>	-	-	-	-	-	-	-	-
4. SLB <i>Special School</i>	-	-	-	-	-	-	-	-
5. SLTP <i>Junior High School</i>	157	107	128	292	86	150	102	45
6. SMU <i>Senior High School</i>	81	88	100	115	36	99	77	16
7. SMK <i>Vocational School</i>	81	88	100	115	36	99	77	16

Lanjutan tabel 4.1.3
Continued Table 4.1.3

JENIS SEKOLAH <i>Kind of School</i>		Kandis	L. Dalam	Kt. Gasib	Mempura	Sabak Auh	Pusako	JUMLAH <i>Total</i>
(1)		(10)	(11)	(12)	(13)		(14)	(15)
1.	TK <i>Kindergarten</i>	-	-	-	-	-	-	-
2.	SD <i>Elementary School</i>	403	129	220	144	160	83	3.499
3.	SDLB <i>Elementary Special School</i>	-	-	-	-	-	-	-
4.	SLB <i>Special School</i>	-	-	-	-	-	-	-
5.	SLTP <i>Junior High School</i>	259	97	90	31	75	29	1.648
6.	SMU <i>Senior High School</i>	133	60	45	51	58	7	966
7.	SMK <i>Vocational School</i>							

Sumber : Dinas Pendidikan Kabupaten Siak

Source : Education Service of Siak Regency

TABEL
Table : 4.1.4

**BANYAKNYA RUANG KELAS DI LINGKUNGAN DINAS PENDIDIKAN KABUPATEN SIAK
MENURUT JENIS SEKOLAH DAN KECAMATAN, 2009**
*Number of Class Room Administered in Education Service of Siak Regency
by Kind and District, 2009*

JENIS SEKOLAH <i>Kind of School</i>		Minas	Siak	S. Apit	Tualang	K. Kanan	Dayun	B. Raya	S. Mandau
(1)		(2)	(3)	(4)	(5)	(6)	(7)	(8)	(9)
1.	TK <i>Kindergarten</i>	-	-	-	-	-	-	-	-
2.	SD <i>Elementary School</i>	87	95	148	345	104	158	128	47
3.	SDLB <i>Elementary Special School</i>	-	4	-	3	-	-	-	-
4.	SLB <i>Special School</i>	*	*	*	*	*	*	*	*
5.	SLTP <i>Junior High School</i>	25	39	79	146	27	60	40	21
6.	SMU <i>Senior High School</i>	19	31	22	66	11	32	20	6
7.	SMK <i>Vocational School</i>	4	-	12	21	-	-	6	-

Lanjutan tabel 4.1.4
Continued Table 4.1.4

JENIS SEKOLAH <i>Kind of School</i>	Kandis	L. Dalam	Kt. Gasib	Mempura	Sabak Auh	Pusako	JUMLAH <i>Total</i>
(1)	(10)	(11)	(12)	(13)	(14)	(15)	(16)
1. TK <i>Kindergarten</i>	-	-	3	-	-	-	-
2. SD <i>Elementary School</i>	174	76	139	59	74	36	-
3. SDLB <i>Elementary Special School</i>	-	-	-	-	-	-	-
4. SLB <i>Special School</i>	*	*	*	*	*	*	*
5. SLTP <i>Junior High School</i>	138	3	39	21	31	12	-
6. SMU <i>Senior High School</i>	19	13	15	15	20	-	-
7. SMK <i>Vocational School</i>	5	-	-	12	-	-	-

*) tahun 2009 belum ada data

Sumber : Dinas Pendidikan Kabupaten Siak
Source : *Education Service of Siak Regency*

TABEL
Table : 4.1.5

**BANYAKNYA ROMBONGAN BELAJAR DI LINGKUNGAN DINAS PENDIDIKAN KABUPATEN SIAK
MENURUT JENIS SEKOLAH DAN KECAMATAN, 2009**
*Number of Studying Group Administered in Education Service of Siak Regency
by Kind and District, 2009*

JENIS SEKOLAH <i>Kind of School</i>	Minas	Siak	S. Apit	Tualang	K. Kanan	Dayun	B. Raya	S. Mandau
(1)	(2)	(3)	(4)	(5)	(6)	(7)	(8)	(9)
1. TK <i>Kindergarten</i>	49	34	31	94	32	45	30	1
2. SD <i>Elementary School</i>	158	96	162	553	109	149	119	63
3. SDLB <i>Elementary Special School</i>	-	-	-	-	-	-	-	-
4. SLB <i>Special School</i>	-	-	-	-	-	-	-	-
5. SLTP <i>Junior High School</i>	44	43	50	155	43	59	46	14
6. SMU <i>Senior High School</i>	19	21	17	71	13	21	16	8
7. SMK <i>Vocational School</i>	1	8	7	27	-	10	15	-

Lanjutan tabel 4.1.5
Continued Table 4.1.5

JENIS SEKOLAH <i>Kind of School</i>		Kandis	L. Dalam	Kt. Gasib	Mempura	Sabak Auh	Pusako	JUMLAH <i>Total</i>
(1)		(10)	(11)	(12)	(13)	(14)	(15)	(16)
1.	TK <i>Kindergarten</i>	40	20	29	14	16	33	
2.	SD <i>Elementary School</i>	360	77	123	77	70	43	
3.	SDLB <i>Elementary Special School</i>	-	-	-	-	-	-	
4.	SLB <i>Special School</i>	-	-	-	-	-	-	
5.	SLTP <i>Junior High School</i>	109	38	38	18	21	12	
6.	SMU <i>Senior High School</i>	14	12	11	11	12	2	
7.	SMK <i>Vocational School</i>	37	9	6	31	9	-	

Sumber : Dinas Pendidikan Kabupaten Siak
Source : Education Service of Siak Regency

TABEL : 4.1.6 **BANYAKNYA RUANG KELAS DAN ROMBONGAN BELAJAR DI LINGKUNGAN DINAS PENDIDIKAN DAN KEBUDAYAAN KABUPATEN SIAK MENURUT JENIS SEKOLAH, 2009**
Number of Class Room and Studying Group Administered in Education and Culture Service, Siak Regency by Kind, 2009

JENIS SEKOLAH <i>Kinds of School</i>	NEGERI <i>Public</i>		SWASTA <i>Government</i>		JUMLAH <i>Total</i>	
	ROMBEL <i>Studying Group</i>	LOKAL <i>Classroom</i>	ROMBEL <i>Studying Group</i>	LOKAL <i>Classroom</i>	ROMBEL <i>Studying Group</i>	LOKAL <i>Classroom</i>
(1)	(2)	(3)	(4)	(5)	(6)	(7)
1. TK <i>Kindergarten</i>	3	-	-	-	3	-
2. SD <i>Elementary School</i>	1.653	1.419	307	253	1960	1672
3. SDLB <i>Elementary Special School</i>	4	4	5	3	9	7
4. SLB <i>Special School</i>	*	*	*	*	*	*
5. SMP <i>Junior High School</i>	425	481	136	138	3.125	619
6. SMA <i>Senior High School</i>	232	226	54	63	286	289
7. SMK <i>Vocational School</i>	43	30	30	30	73	60

*) tahun 2009 data belum tersedia

Sumber : Dinas Pendidikan Kabupaten Siak
 Source : Education Service of Siak Regency

TABEL
Table : 4.2.1

BANYAKNYA PUSKESMAS DI KABUPATEN SIAK , 2005 – 2009
The Number of Public Health Center in Siak Regency , 2005 – 2009

RINCIAN <i>Details</i>		2005	2006	2007	2008	2009
(1)		(2)	(3)	(4)	(5)	(6)
1.	PUSKESMAS <i>Public Health Service (PHS)</i>	13	13	14	14	14
2.	PUSKESMAS RUANG RAWAT INAP <i>PHS with Beds</i>	5	5	5	5	5
3.	JUMLAH TEMPAT TIDUR PUSKESMAS <i>Number of Beds</i>	50	130	50	50	84
4.	PUSKESMAS PEMBANTU <i>Integrated PHS</i>	68	69	72	76	69
5.	PUSKESMAS KELILING DENGAN RODA 4 <i>Moving PHS with Four Wheels</i>	17	17	24	18	23
6.	PUSKESMAS KELILING DENGAN PERAHU <i>Boat PHS</i>	-	-	-	-	-

Sumber : Dinas Kesehatan Kabupaten Siak
Source : Health Affair Service, Siak Regency

TABEL
Table : 4.2.2

**BANYAKNYA PUSKESMAS DAN TEMPAT PELAYANAN KESEHATAN PEMERINTAH
MENURUT KECAMATAN DI KABUPATEN SIAK , 2009**
The Number of Public Health and Government Health Service in Siak Regency , 2009

RINCIAN <i>Details</i>	PUSKESMAS <i>Public Health Service</i>						
	MINAS	SIAK	SUNGAI APIT	BUATAN II	PERAWANG (TUALANG)	SAM SAM	KERINCI KANAN
(1)	(2)	(3)	(4)	(5)	(6)	(7)	(8)
1. PUSKESMAS <i>Public Health Service (PHS)</i>	1	1	1	1	2	1	1
2. PUSKESMAS RUANG RAWAT INAP <i>PHS with Beds</i>	1	-	1	-	1	1	-
3. JUMLAH TEMPAT TIDUR PUSKESMAS <i>Number of Beds</i>	5	4	6	4	18	16	1
4. PUSKESMAS PEMBANTU <i>Integrated PHS</i>	5	4	7	6	14	6	12
5. PUSKESMAS KELILING DENGAN RODA <i>Moving PHS with Four Wheels</i>	2	1	2	2	5	2	1
6. PUSKESMAS KELILING DENGAN PERAHU <i>Boat PHS</i>	-	-	-	-	-	-	-

Lanjutan Tabel 4.2.2
Continued table 4.2.2

RINCIAN <i>Details</i>	PUSKESMAS <i>Public Health Service</i>						JUMLAH <i>Total</i>
	DAYUN	BANDAR SUNGAI	BUNGA RAYA	LUBUK DALAM	BENTENG HILIR	MUARA KELANTAN	
(1)	(9)	(10)	(11)	(12)	(13)	(14)	(15)
1. PUSKESMAS <i>Public Health Service (PHS)</i>	1	1	1	1	1	1	14
2. PUSKESMAS RUANG RAWAT INAP <i>PHS with Beds</i>	-	-	-	1	-	-	5
3. JUMLAH TEMPAT TIDUR PUSKESMAS <i>Number of Beds</i>	-	15	-	20	-	-	89
4. PUSKESMAS PEMBANTU <i>Integrated PHS</i>	-	1	6	5	-	3	69
5. PUSKESMAS KELILING DENGAN RODA <i>Moving PHS with Four Wheels</i>	-	1	2	2	1	2	23
6. PUSKESMAS KELILING DENGAN PERAHU <i>Boat PHS</i>	-	-	-	-	-	-	-

Sumber : Dinas Kesehatan Kabupaten Siak
Source : Health Affair Service, Siak Regency

TABEL : 4.2.3 **BANYAKNYA PENDERITA DIARE MENURUT PENANGANAN DI KABUPATEN SIAK 2005 – 2009**
The Number of People Who Suffered from Diare and Kind of Treatment in Siak Regency , 2005 – 2009

RINCIAN <i>Details</i>	2005	2006	2007	2008	2009
(1)	(2)	(3)	(4)	(5)	(6)
1. PENDERITA DIARE DAPAT ORALIT <i>Sufferers get Oralit</i>	17.859	9.066	11.924	13.362	13.195
2. PENDERITA DIARE MENDAPAT INFUS <i>Sufferers get Intravenous Feeding</i>	2.013	476	605	237	386
3. PENDERITA DIARE DAPAT ANTIBIOTIK <i>Sufferers get Antibiotic</i>	-	-	-	-	-

Sumber : Dinas Kesehatan Kabupaten Siak
 Source : Health Affair Service, Siak Regency

BANYAKNYA PENDERITA DIARE MENURUT PENANGANAN DAN PUSKESMAS DI
KABUPATEN SIAK 2009

TABEL : 4.2.4
Table

*The Number of People Who Suffered from Diare and Kind of Treatment by Public Health
Centre in Siak Regency , 2009*

RINCIAN <i>Details</i>	PUSKESMAS <i>Public Health Service</i>						
	MINAS	SIAK	SUNGGAI APIT	BUATAN II	DAYUN	TUALANG (PERAWANG)	BANDAR SUNGAI
(1)	(2)	(3)	(4)	(5)	(6)	(7)	(8)
1. PENDERITA DIARE DAPAT ORALIT <i>Sufferers get Oralit</i>	1.342	558	1.130	1.294	914	2.506	406
2. PENDERITA DIARE MENDAPAT INFUS <i>Sufferers get Intravenous Feeding</i>	17	-	68	-	-	241	3
3. PENDERITA DIARE DAPAT ANTIBIOTIK <i>Sufferers get Antibiotic</i>	-	-	-	-	-	-	-

Lanjutan Tabel 4.2.4
Continued table 4.2.4

RINCIAN <i>Details</i>	PUSKESMAS <i>Public Health Service</i>						JUMLAH <i>Total</i>
	KERINCI KANAN	BUNGA RAYA	LUBUK DALAM	SUNGAI MANDAU	BENTENG HILIR	SAM SAM	
(1)	(9)	(10)	(11)	(12)	(13)	(14)	(15)
1. PENDERITA DIARE DAPAT ORALIT <i>Sufferers get Oralit</i>	282	1.100	1.310	452	772	1.129	13.195
2. PENDERITA DIARE MENDAPAT INFUS <i>Sufferers get Intravenous Feeding</i>	-	-	42	-	-	15	386
3. PENDERITA DIARE DAPAT ANTIBIOTIK <i>Sufferers get Antibiotic</i>	-	-	-	-	-	-	-

Sumber : Dinas Kesehatan Kabupaten Siak
Source : Health Affair Service, Siak Regency

TABEL
Table

4.2.5

BANYAKNYA PELAYANAN PERSALINAN MENURUT TENAGA PENOLONG PERSALINAN DI
KABUPATEN SIAK, 2005 – 2009

The Number of Birth by Kind of Service in Siak Regency, 2005 – 2009

RINCIAN <i>Details</i>	2005	2006	2007	2008	2009
(1)	(2)	(3)	(4)	(5)	(6)
1. PERKIRAAN JUMLAH PERSALINAN <i>Child Bearing Prediction</i>	8.089	8.259	8.518	8.437	8.568
2. PERSALINAN DITOLONG OLEH TENAGA KESEHATAN <i>Child Birth Help by Paramedic</i>	6.358	6.535	7.564	8.077	7.730
3. PERSALINAN DITOLONG OLEH DUKUN ATAU ANGGOTA KELUARGA LAINNYA <i>Child Birth Help by Non Paramedic</i>	900	560	466	428	274

Sumber : Dinas Kesehatan Kabupaten Siak

Source : Health Affair Service, Siak Regency

BANYAKNYA PELAYANAN PERSALINAN MENURUT TENAGA PENOLONG PERSALINAN
DAN PUSKESMAS DI KABUPATEN SIAK 2009

TABEL
Table 4.2.6

*The Number of Birth Service by Kind of Service and Public Health Service in
Siak Regency , 2009*

RINCIAN <i>Details</i>	PUSKESMAS <i>Public Health Service</i>						
	MINAS	SIAK	SUNGGAI APIT	BUATAN II	SAM SAM	DAYUN	SUNGGAI MANDAU (M. KELANTAN)
(1)	(2)	(3)	(4)	(5)	(6)	(7)	(8)
1. PERKIRAAN JUMLAH PERSALINAN <i>Child Bearing Prediction</i>	513	426	699	487	1.271	692	134
2. PERSALINAN DITOLONG OLEH TENAGA KESEHATAN <i>Child Birth Help by Paramedic</i>	551	444	475	448	1.194	647	126
3. PERSALINAN DITOLONG OLEH DUKUN ATAU ANGGOTA KELUARGA LAINNYA <i>Child Birth Help by Non Paramedic</i>	6	18	82	6	-	4	9
JUMLAH <i>Total</i>	1.070	888	1.256	941	2.465	1.343	269

Lanjutan Tabel 4.2.6
Continued table 4.2.6

RINCIAN <i>Details</i>	PUSKESMAS <i>Public Health Service</i>						JUMLAH <i>Total</i>
	KERINCI KANAN	PERAWANG (TUALANG)	BANDAR SUNGAI	BUNGA RAYA	LUBUK DALAM	BENTENG HILIR	
(1)	(9)	(10)	(11)	(12)	(13)	(14)	(15)
1. PERKIRAAN JUMLAH PERSALINAN <i>Child Bearing Prediction</i>	506	2.331	257	619	412	327	8.674
2. PERSALINAN DITOLONG OLEH TENAGA KESEHATAN <i>Child Birth Help by Paramedic</i>	533	1.866	208	130	365	323	7.310
3. PERSALINAN DITOLONG OLEH DUKUN ATAU ANGGOTA KELUARGA LAINNYA <i>Child Birth Help by Non Paramedic</i>	6	5	97	28	1	12	274
JUMLAH <i>Total</i>	1.045	4.202	562	777	778	662	16.258

Sumber : Dinas Kesehatan Kabupaten Siak
Source : Health Affair Service, Siak Regency

RATA RATA KUNJUNGAN DAN PENIMBANGAN BALITA DI POSYANDU DI KABUPATEN
SIAK, 2005 – 2009

TABEL
Table 4.2.7

*The Average of Visiting and Kids Under 5 Years Weighting at Integrated Service Post in Siak
Regency , 2005 – 2009*

RINCIAN <i>Details</i>	2005	2006	2007	2008	2009
(1)	(2)	(3)	(4)	(5)	(6)
1. POSYANDU <i>Integrated Service Post</i>	295	323	329	337	354
2. BALITA <i>Kids under Five Years</i>	39.698	40.565	40.743	37.736	41.959
3. BALITA DENGAN KMS <i>Kids Under Five Years With Cards.</i>	32.608	34.933	35.008	37.338	32.974
4. BALITA YANG DITIMBANG <i>Weighted Under Five Years Kids</i>	13.308	17.028	16.652	19.896	15.430

Sumber : Dinas Kesehatan Kabupaten Siak
Source : *Health Affair Service, Siak Regency*

TABEL
Table 4.2.8

RATA RATA KUNJUNGAN DAN PENIMBANGAN BALITA DI POSYANDU MENURUT
PUSKESMAS DI KABUPATEN SIAK , 2009
*The Average of Visiting and Kids Under 5 Years Weighting at Integrated Service Post in
Siak Regency , 2009*

RINCIAN <i>Details</i>	PUSKESMAS <i>Public Health Service</i>						
	MINAS	SIAK	SUNGAI APIT	BUATAN II	SAM SAM	DAYUN	SUNGAI MANDAU
(1)	(2)	(3)	(4)	(5)	(6)	(7)	(8)
1. POSYANDU <i>Integrated Service Post</i>	22	21	39	26	42	30	15
2. BALITA <i>Kids under Five Years</i>	2.871	2.119	3.260	2.282	6.235	3.252	653
3. BALITA DENGAN KMS <i>Kids Under Five Years With Cards.</i>	2.818	1.931	2.686	1.654	3.920	2.208	556
4. BALITA YANG DITIMBANG <i>Weighted Under Five Years Kids</i>	1.054	786	1.176	947	2.168	1.408	355

Lanjutan Tabel 4.2.8
Continued table 4.2.8

RINCIAN <i>Details</i>	PUSKESMAS <i>Public Health Service</i>						JUMLAH <i>Total</i>
	KERINCI KANAN	PERAWANG	BANDAR SUNGAI	BUNGA RAYA	LUBUK DALAM	BENTENG HILIR	
(1)	(9)	(8)	(10)	(11)	(12)	(13)	(14)
1. POSYANDU <i>Integrated Service Post</i>	25	45	11	36	22	20	354
2. BALITA <i>Kids under Five Years</i>	2.486	11.433	1.204	3.057	1.635	1.472	41.959
3. BALITA DENGAN KMS <i>Kids Under Five Years With Cards.</i>	2.269	8.038	1.069	2.879	1.474	1.472	32.974
4. BALITA YANG DITIMBANG <i>Weighted Under Five Years Kids</i>	1.043	2.757	396	1.372	1.083	885	15.430

Sumber : Dinas Kesehatan Kabupaten Siak
Source : Health Affair Service, Siak Regency

TABEL
Table : 4.2.9

**AKSEPTOR KB AKTIF MENURUT KELOMPOK KELUARGA DAN PENGGUNAAN ALAT
KONTRASEPSI YANG DIGUNAKAN DI KABUPATEN SIAK, 2009**
*Number of Active Family Acceptors By Kinds of Family and Contraception Method in Siak
Regency, 2009*

ALAT KONTRASEPSI <i>Contraception Method</i>	KELOMPOK KELUARGA <i>Kind Of Family</i>			JUMLAH <i>Total</i>
	KELUARGA PRA SEJAHTERA <i>Preprosperous Family</i>	KELUARGA SEJAHTERA I <i>First Prosperous Family</i>	KELUARGA SEJAHTERA II & III <i>2nd and 3rd Prospeous Family</i>	
(1)	(2)	(3)	(4)	(5)
1. IUD	63	231	1.173	1.467
2. MOP	3	27	67	97
3. MOW	61	82	225	368
4. IMPLANT	294	732	1.210	2.236
5. SUNTIKAN	1.238	1.345	19.455	22.038
6. PIL	1.163	1.465	13.872	16.500
7. KONDOM	54	295	814	1.163
8. OBAT VAGINAL	0	0	0	0
JUMLAH 2009 <i>Total</i>	2.876	4.177	36.816	43.869
2008	2.534	11.070	31.349	44.953
2007	7.627	11.158	21.851	40.636
2006	8.318	9.569	21.174	39.061

Sumber : BKKBN Kabupaten Siak
Source : BKKBN, Siak Regency

**BANYAKNYA PASANGAN USIA SUBUR YANG MENJADI PESERTA KB & BUKAN
PESERTA KB MENURUT KELOMPOK KELUARGA, 2009**

TABEL
Table : 4.2.10

*The Number of Fertile Age Couple, The Acceptors and Nonacceptors of Family Planning By
Kinds of Family, 2009*

KELOMPOK KELUARGA <i>Kinds of Family</i>	PASANGAN USIA SUBUR <i>Fertile Age Couple</i>				JUMLAH <i>Total</i>
	PESERTA KB <i>Acceptors</i>	BUKAN PESERTA KB <i>Not Acceptors</i>			
		HAMIL <i>Pregnant</i>	TIDAK HAMIL <i>Not Pregnant</i>		
			INGIN ANAK <i>Want Child</i>	TIDAK INGIN ANAK <i>Don't Want Child</i>	
(1)	(2)	(3)	(4)	(5)	(6)
KELUARGA PRA SEJAHTERA <i>Preprosperous Family</i>	2.876	95	156	121	3.248
KELUARGA SEJAHTERA I <i>1st Prosperous Family</i>	4.177	673	1.153	846	6.849
KELUARGA SEJAHTERA II&III <i>2nd and 3rd Prosperous Family</i>	36.816	2.286	9.609	6.291	55.002
JUMLAH 2009 <i>Total</i>	43.869	3.054	10.918	7.258	65.099
2008	44.953	1.663	6.173	10.818	63.607
2007	40.636	1.971	3.573	9.873	56.053
2006	39.061	4.005	8.911	3.763	55.740

Sumber : BKKBN Kabupaten Siak
Source : BKKBN, Siak Regency

TABEL
Table : 4.2.11

BANYAKNYA PESERTA KB MENURUT JALUR PELAYANAN DAN KECAMATAN, 2009
The Number of Family Planning Acceptors By Service Line and District, 2009

KECAMATAN <i>District</i>	JALUR PELAYANAN <i>Service Line</i>		JUMLAH <i>Total</i>
	PEMERINTAH <i>Government</i>	SWASTA <i>Private</i>	
(1)	(2)	(3)	(4)
1. MINAS	1.067	1.168	2.235
2. KANDIS	2.164	3.582	5.746
3. SIAK	920	818	1.738
4. SUNGAI APIT	2.249	1.158	3.407
5. SUNGAI MANDAU	218	149	367
6. KERINCI KANAN	1.857	627	2.484
7. LUBUK DALAM	1.658	836	2.494
8. TUALANG	8.357	6.022	14.379
9. KOTO GASIB	1.263	691	1.954
10. DAYUN	2.150	1.022	3.172
11. BUNGA RAYA	1.764	355	2.119
12. MEMPURA	842	679	1.521
13. SABAK AUH	918	653	1.571
14. PUSAKO	421	261	682
JUMLAH 2009 <i>Total</i>	25.848	18.021	43.869
2008	22.173	22.780	44.953
2007	20.605	20.021	40.636
2006	16.949	20.592	39.061

Sumber : BKKBN Kabupaten Siak
Source : BKKBN, Siak Regency

TABEL
Table : 4.2.12

**BANYAKNYA PESERTA KB MENURUT PASANGAN USIA SUBUR DAN KECAMATAN,
2009**

The Number of Family Planning Acceptors By Age fertile Couple and District, 2009

KECAMATAN <i>District</i>	PASANGAN USIA SUBUR <i>Fertile Age Couple</i>				JUMLAH <i>Total</i>
	PESERTA KB <i>Acceptors</i>	BUKAN PESERTA KB <i>Not Acceptors</i>			
		HAMIL <i>Pregnant</i>	TIDAK HAMIL <i>Not Pregnant</i>		
			INGIN ANAK <i>Want Child</i>	TIDAK INGIN ANAK <i>Don't Want Child</i>	
(1)	(2)	(3)	(4)	(5)	(6)
1. MINAS	2.235	267	625	521	3.648
2. KANDIS	5.746	415	2.209	1.502	9.872
3. SIAK	1.738	212	753	569	3.272
4. SUNGAI APIT	3.407	146	446	236	4.235
5. SUNGAI MANDAU	367	49	260	186	862
6. KERINCI KANAN	2.484	270	799	562	4.115
7. LUBUK DALAM	2.494	142	494	465	3.595
8. TUALANG	14.379	739	2.196	1.239	18.553
9. KOTO GASIB	1.954	176	507	333	2.970
10. DAYUN	3.172	354	1.323	792	5.641
11. BUNGA RAYA	2.119	67	537	347	3.070
12. MEMPURA	1.521	98	330	204	2.153
13. SABAK AUH	1.571	96	239	168	2.074
14. PUSAKO	682	23	200	134	1.039
JUMLAH 2009 <i>Total</i>	43.869	3.054	10.918	7.258	65.099
2008	44.953	1.663	6.173	10.818	63.607
2007	40.636	1.971	3.573	9.873	56.053
2006	39.061	3.938	5.304	6.740	55.534

Sumber : BKKBN Kabupaten Siak
Source : BKKBN, Siak Regency

TABEL
Table : 4.2.13

**BANYAKNYA PESERTA PASANGAN USIA SUBUR, AKSEPTOR KB, PERSENTASE PUS
YANG MENJADI AKSEPTOR KB DAN KECAMATAN, 2009**

The Number of Family Planning Acceptors, Age fertl Couple, Percentage and District, 2009

KECAMATAN <i>District</i>	PASANGAN USIA SUBUR <i>Fertil Age Couple</i>	AKSEPTOR KB <i>Family Planning Acceptors</i>	PERSENTASE <i>Percentage</i>
(1)	(2)	(3)	(4)
1. MINAS	3.648	2.235	61,266
2. KANDIS	9.872	5.746	58,205
3. SIAK	3.272	1.738	53,117
4. SUNGAI APIT	4.235	3.407	80,449
5. SUNGAI MANDAU	862	367	42,575
6. KERINCI KANAN	4.115	2.484	60,365
7. LUBUK DALAM	3.595	2.494	69,374
8. TUALANG	18.553	14.379	77,502
9. KOTO GASIB	2.970	1.954	65,791
10. DAYUN	5.641	3.172	56,231
11. BUNGA RAYA	3.070	2.119	69,023
12. MEMPURA	2.153	1.521	70,646
13. SABAK AUH	2.074	1.571	75,747
14. PUSAKO	1.039	682	65,640
JUMLAH 2009 <i>Total</i>	65.099	43.869	67,388
2008	63.625	44.953	70,65
2007	56.053	40.636	72,49
2006	55.642	39.061	70,20

Sumber : BKKBN Kabupaten Siak
Source : BKKBN, Siak Regency

TABEL : 4.3.1
Table

**TAMBAHAN NARAPIDANA BERDASARKAN PUTUSAN PENGADILAN NEGERI PER BULAN
MENURUT JENIS PIDANA DI KABUPATEN SIAK, 2009**

Number Prisoners Entered per Month by Kind of Crime in Siak Regency, 2009

BULAN <i>Month</i>	JENIS PIDANA <i>Kind</i>							
	KEJAHATAN <i>Crime</i>				PELANGGARAN <i>Violation</i>			
	2006	2007	2008	2009	2006	2007	2008	2009
(1)	(2)	(3)	(4)	(5)	(6)	(7)	(8)	(9)
1. JANUARI <i>January</i>	19	4	20	26	-	-	-	-
2. FEBRUARI <i>February</i>	38	20	38	24	-	-	-	-
3. MARET <i>March</i>	43	19	27	22	-	-	-	-
4. APRIL <i>April</i>	20	19	33	40	-	-	-	-
5. MEI <i>May</i>	39	30	45	37	-	-	-	-
6. JUNI <i>June</i>	34	40	36	49	-	-	-	-
7. JULI <i>July</i>	50	19	37	30	-	-	-	-
8. AGUSTUS <i>August</i>	23	28	34	25	-	-	-	-
9. SEPTEMBER <i>September</i>	23	32	43	32	-	-	-	-
10. OKTOBER <i>October</i>	11	26	19	17	-	-	-	-
11. NOVEMBER <i>November</i>	16	35	27	44	-	-	-	-
12. DESEMBER <i>December</i>	38	35	54	34	-	-	-	-
JUMLAH	354	307	413	380	-	-	-	-
<i>Total</i>								

Sumber : Lembaga Pemasyarakatan Kabupaten Siak
Source : *Prisoner, Siak Regency*

TABEL
Table : 4.3.2

ISI RUMAH LEMBAGA PEMASYARAKATAN/TAHANAN NEGARA MENURUT
KEJAHATAN/PELANGGARAN, STATUS DALAM LEMBAGA PEMASYARAKATAN/ RUMAH
TAHANAN NEGARA DAN JENIS KELAMIN, 2009
Content of Prison by Crime, Staus and Sex, 2009

JENIS KEJAHATAN <i>Kind of Criminality</i>	NARAPIDANA <i>Prisoner</i>											
	2006			2007			2008			2009		
	L	P	L+P	L	P	L+P	L	P	L+P	L	P	L+P
(1)	(2)	(3)	(4)	(5)	(6)	(7)	(8)	(9)	(10)	(11)	(12)	(13)
1. Politik <i>Politics</i>	-	-	-	-	-	-	-	-	-	-	-	-
2. Ketertiban Umum <i>Public Rule</i>	1	-	1	6	-	6	6	-	6	-	-	-
3. Narkoba <i>Drugs</i>	62	2	64	53	3	56	55	2	57	43	2	45
4. Psikotropika <i>Psychotropica</i>	32	1	33	14	1	15	5	2	7	5	3	8
5. Mata Uang <i>Currency</i>	-	-	-	-	-	-	-	-	-	-	-	-
6. Memalsukan Materai/Surat <i>Paper Counterfeit</i>	-	-	-	-	-	-	-	-	-	-	-	-
7. Kesusilaan <i>Morality</i>	20	-	20	20	-	20	26	-	26	4	-	4
8. Perjudian <i>Gambling</i>	4	-	4	1	-	1	9	1	10	11	-	11
9. Penculikan <i>Kidnapping</i>	-	-	-	2	-	2	3	-	3	-	-	-
10. Pembunuhan <i>Murder</i>	-	-	-	2	-	2	3	-	3	1	-	1
11. Penganiayaan <i>Assault</i>	1	-	1	3	2	5	5	-	5	6	-	6
12. Pencurian <i>Stealing</i>	53	-	53	47	1	48	53	1	54	47	-	47
13. Perampokan <i>Robbery</i>	8	-	8	13	-	13	11	-	11	9	-	9
14. Memeras/mengancam <i>Blackmail</i>	1	-	1	-	-	-	-	-	-	-	-	-
15. Penggelapan <i>Embezzlement</i>	12	-	12	5	-	5	9	-	9	5	-	5
16. Penipuan <i>Swidle</i>	7	-	7	-	-	-	7	-	7	5	-	5
17. Merusak barang <i>Damage Thing</i>	-	-	-	-	-	-	-	-	-	-	-	-
18. Dalam jabatan <i>In function</i>	-	-	-	-	-	-	-	-	-	-	-	-
19. Penadahan <i>Fence</i>	5	-	5	4	1	5	2	-	2	4	-	4
20. Lain-lain <i>Other</i>	19	1	20	-	-	-	19	1	20	50	1	51
21. Ekonomi <i>Economic</i>	-	-	-	36	-	36	-	-	-	-	-	-
JUMLAH SELURUHNYA <i>Grand total</i>	225	4	229	206	8	214	213	7	220	190	6	196

Lanjutan tabel 4.3.2
Continued table 4.3.2

JENIS KEJAHATAN <i>Kind of Criminality</i>	TAHANAN <i>Detention</i>											
	2006			2007			2008			2009		
	L	P	L+P	L	P	L+P	L	P	L+P	L	P	L+P
(1)	(14)	(15)	(16)	(17)	(18)	(19)	(20)	(21)	(22)	(23)	(24)	(25)
1. Politik <i>Politics</i>	-	-	-	-	-	-	-	-	-	-	-	-
2. Keteriban Umum <i>Public Rule</i>	10	-	10	24	-	24	2	-	2	1	-	1
3. Narkoba <i>Drugs</i>	2	1	3	18	-	18	22	-	22	3	1	4
4. Psikotropika <i>Psychotropica</i>	-	-	-	2	1	3	-	-	-	6	-	6
5. Mata Uang <i>Currency</i>	-	-	-	-	-	-	-	-	-	-	-	-
6. Memalsukan Materai/Surat <i>Paper Counterfeit</i>	-	-	-	-	-	-	-	-	-	-	-	-
7. Kesusilaan <i>Morality</i>	5	1	6	5	-	5	7	-	7	7	1	8
8. Perjudian <i>Gambling</i>	-	-	-	16	-	16	25	1	26	3	1	4
9. Penculikan <i>Kidnapping</i>	-	-	-	3	-	3	-	-	-	1	-	1
10. Pembunuhan <i>Murder</i>	1	-	1	-	-	-	-	-	-	-	-	-
11. Penganiayaan <i>Assault</i>	1	1	2	3	-	3	7	-	7	2	-	2
12. Pencurian <i>Stealing</i>	33	2	35	41	1	42	37	-	37	53	1	54
13. Perampokan <i>Robbery</i>	-	-	-	-	-	-	4	-	4	5	1	6
14. Memeras/mengancam <i>Blackmail</i>	-	-	-	-	-	-	2	-	2	1	-	1
15. Penggelapan <i>Embezzlement</i>	8	-	8	2	-	2	11	-	11	2	-	2
16. Penipuan <i>Swindle</i>	3	-	3	3	-	3	2	-	2	1	-	1
17. Merusak barang <i>Damage Thing</i>	-	-	-	-	-	-	-	-	-	-	-	-
18. Dalam jabatan <i>In function</i>	-	-	-	-	-	-	-	-	-	-	-	-
19. Penadahan <i>Fence</i>	2	2	4	3	-	3	8	-	8	6	-	6
20. Lain-lain <i>Other</i>	19	-	19	8	-	8	16	-	16	10	-	10
21. Ekonomi <i>Economic</i>	-	-	-	-	-	-	-	-	-	-	-	-
JUMLAH SELURUHNYA <i>Grand total</i>	84	7	91	128	2	130	143	1	143	101	5	106

Lanjutan tabel 4.3.2

Continued table 4.3.2

JENIS KEJAHATAN <i>Kind of Criminality</i>	TITIPAN <i>Entrused</i>											
	2006			2007			2008			2009		
	L	P	L+P	L	P	L+P	L	P	L+P	L	P	L+P
(1)	(26)	(27)	(28)	(29)	(30)	(31)	(32)	(33)	(34)	(35)	(36)	(37)
1. Politik <i>Politics</i>	-	-	-	-	-	-	-	-	-	-	-	-
2. Ketertiban Umum <i>Public Rule</i>	-	-	-	-	-	-	-	-	-	1	-	1
3. Narkoba <i>Drugs</i>	-	-	-	-	-	-	-	-	-	46	3	49
4. Psikotropika <i>Psychotropica</i>	-	-	-	-	-	-	-	-	-	11	3	14
5. Mata Uang <i>Currency</i>	-	-	-	-	-	-	-	-	-	-	-	-
6. Memalsukan Materai/Surat <i>Paper Counterfeit</i>	-	-	-	-	-	-	-	-	-	-	-	-
7. Kesusilaan <i>Morality</i>	-	-	-	-	-	-	-	-	-	11	1	12
8. Perjudian <i>Gambling</i>	-	-	-	-	-	-	-	-	-	14	1	15
9. Penculikan <i>Kidnapping</i>	-	-	-	-	-	-	-	-	-	1	-	1
10. Pembunuhan <i>Murder</i>	-	-	-	-	-	-	-	-	-	1	-	1
11. Penganiayaan <i>Assault</i>	-	-	-	-	-	-	-	-	-	8	-	8
12. Pencurian <i>Stealing</i>	-	-	-	-	-	-	-	-	-	100	1	101
13. Perampokan <i>Robbery</i>	-	-	-	-	-	-	-	-	-	14	1	15
14. Memeras/mengancam <i>Blackmail</i>	-	-	-	-	-	-	-	-	-	1	-	1
15. Penggelapan <i>Embezzlement</i>	-	-	-	-	-	-	-	-	-	7	-	7
16. Penipuan <i>Swindle</i>	-	-	-	-	-	-	-	-	-	6	-	6
17. Merusak barang <i>Damage Thing</i>	-	-	-	-	-	-	-	-	-	-	-	-
18. Dalam jabatan <i>In function</i>	-	-	-	-	-	-	-	-	-	-	-	-
19. Penadahan <i>Fence</i>	-	-	-	-	-	-	-	-	-	10	-	10
20. Lain-lain <i>Other</i>	-	-	-	-	-	-	-	-	-	50	-	50
21. Ekonomi <i>Economic</i>	-	-	-	-	-	-	-	-	-	-	-	-
JUMLAH SELURUHNYA <i>Grand total</i>	-	-	-	-	-	-	-	-	-	50	10	50

Lanjutan tabel 4.3.2

Continued table 4.3.2

JENIS KEJAHATAN <i>Kind of Criminality</i>	JUMLAH <i>Total</i>											
	2006			2007			2008			2009		
	L	P	L+P	L	P	L+P	L	P	L+P	L	P	L+P
(1)	(38)	(39)	(40)	(41)	(42)	(43)	(44)	(45)	(46)	(47)	(48)	(49)
1. Politik <i>Politics</i>	-	-	-	-	-	-	-	-	-	-	-	-
2. Ketertiban Umum <i>Public Rule</i>	11	-	11	30	-	30	8	-	8	2	-	2
3. Narkoba <i>Drugs</i>	64	3	67	71	3	74	77	2	79	92	6	98
4. Psikotropika <i>Psychotropica</i>	32	1	33	16	2	18	5	2	7	11	3	14
5. Mata Uang <i>Currency</i>	-	-	-	-	-	-	-	-	-	-	-	-
6. Memalsukan Materai/Surat <i>Paper Counterfeit</i>	-	-	-	-	-	-	-	-	-	-	-	-
7. Kesusilaan <i>Morality</i>	25	1	26	25	-	25	33	-	33	22	2	24
8. Perjudian <i>Gambling</i>	4	-	4	17	-	17	34	2	36	28	2	30
9. Penculikan <i>Kidnapping</i>	-	-	-	5	-	5	3	-	3	2	-	2
10. Pembunuhan <i>Murder</i>	1	-	1	2	-	2	3	-	3	2	-	2
11. Penganiayaan <i>Assault</i>	2	1	3	6	2	8	12	-	12	16	-	16
12. Pencurian <i>Stealing</i>	86	2	88	88	2	90	90	1	91	200	2	202
13. Perampokan <i>Robbery</i>	8	-	8	13	-	13	15	-	15	28	2	30
14. Memeras/mengancam <i>Blackmail</i>	1	-	1	-	-	-	2	-	2	2	-	2
15. Penggelapan <i>Embezzlement</i>	20	-	20	7	-	7	20	-	20	14	-	14
16. Penipuan <i>Swindle</i>	10	-	10	3	-	3	9	-	9	12	-	12
17. Merusak barang <i>Damage Thing</i>	-	-	-	-	-	-	-	-	-	-	-	-
18. Dalam jabatan <i>In function</i>	-	-	-	-	-	-	-	-	-	-	-	-
19. Penadahan <i>Fence</i>	7	2	9	7	1	8	10	-	10	20	-	20
20. Lain-lain <i>Other</i>	38	1	39	44	-	44	35	1	36	118	1	119
21. Ekonomi <i>Economic</i>	-	-	-	-	-	-	-	-	-	-	-	-
JUMLAH SELURUHNYA <i>Grand total</i>	309	11	320	334	10	344	356	8	364	582	22	604

Sumber : Lembaga Pemasyarakatan Kabupaten Siak
Source : *Prisoner, Siak Regency*

TABEL : 4.3.3 NARAPIDANA MENURUT JENIS PIDANA, HUKUMAN DAN KELAMIN DI KABUPATEN SIAK, 2009
Table : 4.3.3 *Prisoners by Kind of Punishment, Status and Sex in Siak Regency, 2009*

JENIS PIDANA HUKUMAN <i>Kind of Punishment</i>	JENIS KELAMIN <i>Sex</i>								
	2007			2008			2009		
	L	P	L+P	L	P	L+P	L	P	L+P
(1)	(2)	(3)	(4)	(5)	(6)	(7)	(8)	(9)	(10)
NARAPIDANA									
<i>Prisoner</i>									
Pidana Mati <i>Dead Punishment</i>	-	-	-	-	-	-	-	-	-
Seumur Hidup <i>Life Time</i>	-	-	-	-	-	-	-	-	-
Lebih dari 1 Tahun (B.I) <i>More than a Year</i>	161	5	166	160	5	165			
3 sd 12 Bulan (B.II.a) <i>3-12 Month</i>	40	3	43	53	2	55			
Kurang dari 3 Bulan (B.II.b) <i>Less than 3 Months</i>	-	-	-	-	-	-			
Kurungan (B.III) <i>Prison</i>	5	-	5	-	-	-			
Lainnya <i>Other</i>	-	-	-	-	-	-			
Jumlah Total	206	8	214	213	7	220			
TAHANAN									
<i>Detention</i>									
Penyidik <i>Investigating Officer</i>	37	1	38	36	-	36			
Penuntutan <i>Prosecution</i>	15	-	15	25	-	25			
Pengadilan Negeri <i>State Court</i>	74	1	75	75	-	75			
Pengadilan Tinggi <i>High Court</i>	2	-	2	7	-	7			
Mehkamah Agung <i>Supreme Court</i>	-	-	-	1	-	1			
Lainnya <i>Other</i>	-	-	-	-	-	-			
Jumlah Total	128	2	130	143	1	144			
Jumlah Titipan Total of Entrused	-	-	-	-	-	-			
JUMLAH SELURUHNYA Grand Total	334	10	344	356	8	364			

Sumber : Lembaga Pemasyarakatan Kabupaten Siak
 Source : *Prisoner, Siak Regency*

TABEL 4.3.4
Table

**BANYAKNYA PERISTIWA KEJAHATAN YANG DILAPORKAN DAN YANG
DISELESAIKAN MENURUT POLSEK, 2009**
Number of Criminals Reported and Settled by Sector Police, 2009

KESATUAN <i>Corps</i>	2007		2008		2009	
	DILAPORKAN <i>Reported</i>	DISELESAIKAN <i>Settled</i>	DILAPORKAN <i>Reported</i>	DISELESAIKAN <i>Settled</i>	DILAPORKAN <i>Reported</i>	DISELESAIKAN <i>Settled</i>
(1)	(2)	(3)	(4)	(5)	(6)	(7)
1. POLRES SIAK	136	113	138	117	102	63
2. POLSEK SIAK	31	21	37	27	45	31
3. POLSEK SUNGGAI APIT	13	6	14	13	9	5
4. POLSEK TUALANG	104	90	125	105	96	67
5. POLSEK MINAS	95	34	134	104	64	40
6. POLSEK KANDIS	198	152	313	255	241	161
7. POLSEK LUBUK DALAM	17	12	41	26	43	15
8. POLSEK KERINCI KANAN	12	2	8	3	12	6
9. POLSEK BUNGA RAYA	2	-	0	0	9	5
Jumlah <i>Total</i>	608	430	810	654	621	393

Sumber : POLRES SIAK
Source : Siak Resort Police

TABEL
Table : 4.3.5

**BANYAKNYA KECELAKAAN LALU LINTAS, KORBAN DAN KERUGIAN MATERIL
MENURUT POLSEK, 2009**

Number of Traffic Accidents, Victims and Material Loss by Sector Police, 2009

POLSEK/POLSEKTA <i>Sector Police/Town Sector Police</i>	JUMLAH KECELA- KAAN <i>Number of Accidents</i>	KORBAN <i>Victims</i>			KERUGIAN METERIAL <i>Material Loss (Rp)</i>	
		MENINGGAL <i>Dead</i>	LUKA BERAT <i>Heavy Injured</i>	LUKA RINGAN <i>Light Injured</i>		
(1)	(2)	(3)	(4)	(5)	(6)	
1. SIAK	20	13	9	11	79.200.000	
2. SUNGAI APIT	11	8	9	7	91.100.000	
3. LUBUK DALAM	3	2	3	0	4.500.000	
4. TUALANG	23	8	12	18	1.399.450.000	
5. MINAS	69	21	44	72	273.200.000	
6. KANDIS	95	38	57	103	27.300.000	
7. LUBUK DALAM	14	5	16	7	0	
Jumlah <i>Total</i>	2009	235	95	150	218	1.907.750.000

Sumber : POLRES SIAK

Source : Siak Resort Police

TABEL
Table : 4.3.6 **BANYAKNYA KRIMINALITAS YANG DILAPORKAN POLSEK/POLSEKTA MENURUT JENIS KRIMINALITAS DAN POLSEK/POLSEKTA, 2009**
Number of Crimes Reported to Sector Police/City Sector Police by Kind and Regency/ City, 2009

Jenis Kriminalitas <i>Kind of Crimes</i>	Polres Siak (2)	Polsek Siak (3)	Polsek Sungai Apit (4)	Polsek Tualang (5)	Polsek Kandis (6)	Polsek Minas (7)	Polsek Lubuk Dalam (8)
(1)	(2)	(3)	(4)	(5)	(6)	(7)	(8)
1. Kebakaran <i>Fire</i>	21	-	-	-	-	-	-
2. Penipuan <i>Deception</i>	35	-	-	-	-	-	-
3. Uang Palsu <i>Money Counterfeiting</i>		-	-	-	-	-	-
4. Judi <i>Gambling</i>	13	-	-	-	-	-	-
5. Narkotika <i>Narcotic</i>	11	-	-	-	-	-	-
6. Senjata Api/Tajam <i>Weapon</i>		-	-	-	-	-	-
7. Perkosaan <i>Rape</i>	9	-	-	-	-	-	-
8. Pembunuhan <i>Murder</i>	4	-	-	-	-	-	-
9. Curanmor <i>Motor Vehicle Stealing</i>	36	-	-	-	-	-	-
10. Penganiayaan Berat <i>Severe Assault</i>	-	-	-	-	-	-	-
11. Penganiayaan <i>Assault</i>	-	-	-	-	-	-	-
12. Pencurian Biasa <i>Stealing</i>	-	-	-	-	-	-	-
13. Curat <i>Severe Stealing</i>	151	-	-	-	-	-	-
14. Curas <i>Tight stealing</i>	34	-	-	-	-	-	-
15. Ancam/Peras <i>Embezzlement</i>	1	-	-	-	-	-	-
16. Tipu/Gelap <i>Swidle</i>	61	-	-	-	-	-	-
17. Merusak Barang <i>Destruction</i>	17	-	-	-	-	-	-
18. Pencabulan <i>Indecent</i>	15	-	-	-	-	-	-
19. Kejahatan Lain <i>Other</i>	115	-	-	-	-	-	-
Jumlah 2009	621						

Sumber : POLRES SIAK
 Source : *Siak Resort Police*

TABEL
Table : 4.3.7

BANYAKNYA KRIMINALITAS MENURUT POLSEK/POLSEKTA, 2009
Number of Crimes by Sector Police/City Sector Police, 2009

POLSEK/POLSEKTA <i>Sector Police/Town Sector Police</i>	JUMLAH KRIMINALITAS <i>Number of Crimes</i>			PENYELESAIAN <i>Crime Clear</i>			PERSENTASE <i>Percentage (%)</i>		
	2007	2008	2009	2007	2008	2009	2007	2008	2009
(1)	(2)	(3)	(4)	(5)	(6)	(7)	(8)	(9)	(10)
1. POLRES SIAK	136	138	102	113	117	63	83	86,2	59,7
2. POLSEK SIAK	31	37	45	21	27	31	67,7	72,9	68,8
3. POLSEK SUNGAI APIT	13	14	9	6	13	5	46,1	92,8	55,5
4. POLSEK TUALANG	104	125	96	90	105	67	86,5	84	69,7
5. POLSEK MINAS	95	134	64	34	104	40	35,7	79	62,5
6. POLSEK KANDIS	198	313	241	152	255	161	76,7	81,4	66,8
7. POLSEK LUBUK DALAM	17	41	43	12	26	15	70,5	63,4	34,8
8. POLSEK KERINCI KANAN	12	12	3	2	3	6	16,6	37,5	50
9. POLSEK BUNGA RAYA	2	0	9	-	0	5	-	*	71,4
JUMLAH Total	608	810	621	430	654	393	70,7	80,7	63,2

Sumber : POLRES SIAK
Source : Siak Resort Police

**BANYAKNYA PELANGGARAN LALU LINTAS (TILANG) DAN YANG DISELESAIKAN MENURUT
POLSEK/POLSEKTA, 2009**

TABEL
Table : 4.3.8

Number of Cases Against The Traffic and Settled by Sector Police, 2009

POLSEK/POLSEKTA <i>Sector Police/Town Sector Police</i>	JUMLAH PELANGGARAN <i>Number of Cases</i>			SELESAI <i>Settled</i>			PERSENTASE <i>Percentage (%)</i>		
	2007	2008	2009	2007	2008	2009	2007	2008	2009
(1)	(2)	(3)	(4)	(5)	(6)	(7)	(8)	(9)	(10)
1. SIAK	720	4.784	5.541	720	4.784	5.541	100	100	100
2. SUNGAI APIT	20	*	*	20	*	*	100	*	*
3. LUBUK DALAM	240	*	*	240	*	*	100	*	*
4. TUALANG	420	*	*	420	*	*	100	*	*
5. MINAS	400	*	*	400	*	*	100	*	*
6. KANDIS	388	*	*	388	*	*	100	*	*
7. KERINCI KANAN	30	*	*	30	*	*	100	*	*
8. SIAK (DAYUN)	502	*	*	502	*	*	100	*	*
JUMLAH <i>Total</i>	2.720	4.784	5.541	2.720	4.784	5.541	100	100	100

Sumber : POLRES SIAK
Source : Siak Resort Police

TABEL
Table : 4.3.9

**BANYAKNYA PERKARA PELANGGARAN LALU LINTAS YANG DITINDAK DENGAN
TILANG MENURUT POLSEK/POLSEKTA JAJARAN POLRES SIAK, 2009**

*Number of Traffic Cases Getting Traffic Tickets by Sector Police/Town Sector
Police Inside of Command Police of Riau Province, 2009*

POLSEK/POLSEKTA <i>Sector Police/Town Sector Police</i>	2005	2006	2007	2008	2009
(1)	(2)	(3)	(4)	(5)	(6)
1. SIAK	375	320	720	4.784	5.541
2. SUNGAI APIT	-	37	20	*	*
3. LUBUK DALAM	445	96	240	*	*
4. TUALANG	600	632	420	*	*
5. MINAS	368	90	400	*	*
6. KANDIS	540	120	388	*	*
7. KERINCI KANAN	356	27	30	*	*
8. SIAK (DAYUN)	349	73	502	*	*
JUMLAH <i>Total</i>	3.033	1.395	2.720	4.784	5.541

Sumber : POLRES SIAK
Source : *Siak Resort Police*

TABEL
Table : 4.3.10

**BANYAKNYA SURAT IZIN MENGENJARI (SIM) YANG DIKELUARKAN OLEH
POLRES SIAK MENURUT JENIS SIM , 2009**

Number of Driving License Given Out by Type and Sector Police, 2009

JENIS SIM	2005	2006	2007	2008	2009
(1)	(2)	(3)	(4)	(5)	(6)
1. SIM A	228	1.922	2.602	3.639	3.032
2. SIM C	1.365	7.012	14.399	13.541	12.281
3. SIM B.1	-	374	1.795	355	145
4. SIM B.2	-	109	1.201	33	47
JUMLAH Total	1.695	10.217	19.997	17.586	13.505

Sumber : POLRES SIAK
Source : *Siak Resort Police*

TABEL
Table : 4.4.1

BANYAKNYA TEMPAT PERIBADATAN MENURUT JENIS DAN KECAMATAN, 2009
Number of Worship Facility by Kind and District Which Listed in Religion Departement, 2009

KECAMATAN <i>District</i>	MESJID <i>Mosque</i>	MUSHALLA/ LANGGAR <i>Private Mosque</i>	GEREJA <i>Church</i>		VIHARA <i>Budish Temple</i>	PURA <i>Hindush Temple</i>
			KHATOLIK <i>Chatolic</i>	PROTES- TAN <i>Protestant</i>		
	(2)	(3)	(4)	(5)	(6)	(7)
1. MINAS	16	25	-	19	-	-
2. KANDIS	44	35	2	69	-	1
3. SIAK	19	20	3	5	3	-
4. SUNGAI APIT	38	40	-	3	1	-
5. SUNGAI MANDAU	12	6	-	1	-	-
6. KERINCI KANAN	40	108	-	5	-	1
7. LUBUK DALAM	20	56	-	22	-	-
8. TUALANG	32	43	2	39	2	-
9. KOTO GASIB	37	25	2	7	-	-
10. DAYUN	35	63	1	19	-	-
11. BUNGA RAYA	32	47	1	4	-	-
12. MEMPURA	20	20	-	1	-	-
13. SABAK AUH	15	14	-	1	-	-
14. PUSAKO	14	11	-	3	-	-
JUMLAH 2009 TOTAL	374	513	11	198	6	3
2008	374	512	11	118	1	3
2007	374	514	15	117	1	3
2006	346	416	8	123	6	1

Sumber : Kantor Departemen Agama Kabupaten Siak
Source : Religion Department Representative Office, Siak Regency

TABEL
Table : 4.4.2

**BANYAKNYA JEMAAH HAJI YANG BERANGKAT KE MEKKAH DAN YANG
KEMBALI MENURUT JENIS KELAMIN DAN KECAMATAN, 2009**
Number of Hajji Pilgrims Departure to Mecca and Return by Sex and District, 2009

KECAMATAN <i>District</i>	BERANGKAT <i>Departure</i>			MENINGGAL DUNIA <i>Dead</i>	KEMBALI <i>Return</i>
	LAKI-LAKI <i>Male</i>	PEREMPUAN <i>Female</i>	JUMLAH <i>Total</i>		
(1)	(2)	(3)	(4)	(5)	(6)
1. MINAS	6	6	12	-	12
2. KANDIS	-	-	-	-	-
3. SIAK	11	14	25	-	25
4. SUNGAI APIT	5	3	8	-	8
5. SUNGAI MANDAU	-	-	-	-	-
6. KERINCI KANAN	1	1	2	-	2
7. LUBUK DALAM	10	12	22	-	22
8. TUALANG	22	31	53	-	53
9. KOTO GASIB	2	2	4	-	4
10. DAYUN	13	11	24	-	24
11. BUNGA RAYA	2	2	4	-	4
12. MEMPURA*)	6	8	14	-	14
13. SABAK AUH	9	8	17	-	17
14. PUSAKO	4	3	7	-	7
JUMLAH 2009 <i>Total</i>	91	101	192	0	192
2008	90	108	124	0	124
2007	71	62	133	1	132
2006	71	62	133	1	132

Sumber : Kantor Departemen Agama Kabupaten Siak
Source : Religion Department Representative Office, Siak Regency

5. PERTANIAN

Data stististik pertanian yang disajikan dalam bab ini dibagi dalam 4 sub sektor yaitu :

- ☞ Pertanian Tanaman Pangan
- ☞ Perkebunan
- ☞ Peternakan dan Perikanan
- ☞ Kehutanan

5.1. Pertanian Tanaman Pangan

Tanaman Pangan meliputi luas panen dan produksi tanaman bahan makanan dan sayur-sayuran untuk tahun 2009 yang diperoleh dari Dinas Pertanian dan Perkebunan Kabupaten Siak.

1.2 Perkebunan

Perkebunan mempunyai kedudukan yang penting didalam pengembangan pertanian baik di tingkat nasional maupun regional. Tanaman perkebunan yang merupakan tanaman perdagangan yang cukup potensial di daerah ini ialah kelapa sawit.

5. AGRICULTURE

In this chapter the agriculture data are classified into :

- ☞ *Food crops*
- ☞ *Plantation*
- ☞ *Animal Husbandry and Fishery*
- ☞ *Forestry*

5.1. Food crops

Food crops cover harvested area production of food crops and vegetable within 2009 obtained from Agriculture and Estate Service Office of Siak Regency.

5.2. Plantation

Plantation plays an important role in developing agriculture both at National and Regional level. In Siak Regency palm oil is potential in trade sector.

5.3. Peternakan dan Perikanan

Pembangunan sub sektor peternakan dan perikanan untuk meningkatkan populasi dan produksi ternak dan perikanan dalam usaha memperbaiki gizi masyarakat di samping meningkatkan pendapatan peternakan.

5.4. Kehutanan

Hutan mempunyai peranan yang penting bagi stabilitas keadaan susunan tanah dan isinya. Luas hutan di Kabupaten Siak pada tahun 2009 adalah 208.005 Ha.

5.3. *Animal Husbandry and Fishery*

The purpose of increasing animal husbandry population and fishery in relation to their production is to improve Social nutrient and to increase breeders income.

5.4. *Forestry*

Forest plays an important role for stability ground structure and its content. The area of forest in Siak in 2009 period was recorded at 208.005 hectares.

TABEL : 5.1.1
Table

LUAS LAHAN MENURUT PENGGUNAANNYA, 2009

Land Area According to Use, 2009

K E C A M A T A N <i>District</i>	Tipe Lahan <i>Land Type</i>					
	Lahan Sawah <i>Wet Area</i> (Ha)	Pekarangan <i>Yard</i> (Ha)	Tegal/Kebun <i>Estate</i> (Ha)	Ladang/ Huma <i>Field</i> (Ha)	Padang Rumput <i>Grass</i> (Ha)	Hutan Rakyat <i>Public</i> <i>Forest</i> (Ha)
(1)	(2)	(3)	(4)	(5)	(6)	(7)
1. MINAS	22	1.642	512	15	0	11.270
2. KANDIS	183	30.606	141	112	29	687
3. SIAK	0	676	3.174	50	35	68
4. SUNGAI APIT	517	6.747	3.660	821	5	4.712
5. SUNGAI MANDAU	816	1.465	14.710	3.607	29	1.000
6. KERINCI KANAN	0	250	6	0	4	1.300
7. LUBUK DALAM	0	548	2.617	1.222	0	62
8. TUALANG	205	700	55	16	16	59
9. KOTO GASIB	1.640	7.075	1.375	158	13	6.000
10. DAYUN	107	557	50	50	0	2.050
11. BUNGA RAYA	2.964	1.181	234	217	0	818
12. MEMPURA	0	4.827	1.800	2.260	612	0
13. SABAK AUH	2.002	250	275	200	0	0
14. PUSAKO	43	1.335	2.500	0	29	600
JUMLAH 2009 <i>Total</i>	8.499	57.859	31.109	8.728	772	28.626

Lanjutan Tabel 5.1.1
Continued Table 5.1.1

K E C A M A T A N <i>District</i>	Tipe Lahan <i>Land Type</i>					
	Hutan Negara <i>State Forest</i> (Ha)	Perkebunan <i>Plantation</i> (Ha)	Rawa <i>Swamp</i> (Ha)	Tambak <i>Dyke</i> (Ha)	Kolam Empang <i>Fishpond</i> (Ha)	Sementara Tidak di Usahakan (Ha)
(1)	(8)	(9)	(10)	(11)	(12)	(13)
1. MINAS	2.561	17.261	550	0	11	27
2. KANDIS	21.450	54.155	2.519	0	24	0
3. SIAK	3.100	11	118	0	21	968
4. SUNGAI APIT	65.607	14.901	10.792	17	1	25.525
5. SUNGAI MANDAU	19.507	8.750	1.000	0	15	30.500
6. KERINCI KANAN	1.490	8.798	50	0	50	0
7. LUBUK DALAM	0	8.446	371	0	11	1.065
8. TUALANG	8.218	24.650	43	0	208	63
9. KOTO GASIB	27.336	18.470	707	0	28	308
10. DAYUN	110	19.952	0	0	39	0
11. BUNGA RAYA	0	3.879	0	0	70	134
12. MEMPURA	0	11.975	571	0	15	10.530
13. SABAK AUH	0	3.100	16	0	15	145
14. PUSAKO	30.000	4.930	8.600	0	10	1.420
JUMLAH 2009 <i>Total</i>	179.379	199.278	25.337	17	518	70.685

Lanjutan Tabel 5.1.1

Continued Table 5.1.1

KECAMATAN <i>District</i>	Tipe Lahan <i>Land Type</i>	
	Lain-lain (Ha)	Jumlah <i>Total</i> (Ha)
(1)	(14)	(15)
1. MINAS	764	34.635
2. KANDIS	39.459	149.365
3. SIAK	81.196	89.417
4. SUNGAI APIT	1.328	134.633
5. SUNGAI MANDAU	89.101	170.500
6. KERINCI KANAN	918	12.866
7. LUBUK DALAM	1.167	15.509
8. TUALANG	127	34.360
9. KOTO GASIB	7.360	70.470
10. DAYUN	309	23.224
11. BUNGA RAYA	5.603	15.100
12. MEMPURA	11.155	43.745
13. SABAK AUH	1.335	7.338
14. PUSAKO	4.980	54.447
JUMLAH 2009 <i>Total</i>	244.802	855.609

Sumber : Dinas Pertanian, Perikanan dan Peternakan, Kabupaten Siak
 Source : Agriculture and Estate Service, Siak Regency

TABEL
: 5.1.2
Table

PEMANFAATAN LAHAN SAWAH MENURUT JENIS IRIGASI, 2009
Wet Area used According to irrigation kinds, 2009

K E C A M A T A N <i>District</i>	Sumber Irigasi <i>Irrigation Source</i>				Tadah Hujan dan Pasang Surut <i>Rain Cistern and Rise Subsidied (Ha)</i>	Jumlah Total (Ha)
	Teknis <i>Technics</i>	Setengah Teknis <i>Half Technics</i>	Sederhana <i>Simple</i>	Irigasi Desa Non PU <i>Village Irrigation Non Pu</i>		
(1)	(2)	(3)	(4)	(5)	(6)	(7)
1. MINAS	-	-	-	-	22	22
2. KANDIS	-	-	-	-	183	183
3. SIAK	-	-	-	-	-	-
4. SUNGAI APIT	-	-	-	-	517	517
5. SUNGAI MANDAU	-	-	34	-	782	816
6. KERINCI KANAN	-	-	-	-	-	-
7. LUBUK DALAM	-	-	-	-	-	-
8. TUALANG	-	-	-	105	100	205
9. KOTO GASIB	-	-	-	-	1640	1640
10. DAYUN	-	-	-	-	107	107
11. BUNGA RAYA	-	-	-	-	2964	2964
12. MEMPURA	-	-	-	-	-	-
13. SABAK AUH	-	-	-	-	2002	2002
14. PUSAKO	-	-	-	-	43	43
JUMLAH 2009 <i>Total</i>	0	0	34	105	8360	8499

Sumber : Dinas Pertanian, Perikanan dan Peternakan, Kabupaten Siak
Source : *Agriculture and Estate Service, Siak Regency*

TABEL
Table: 5.1.3

PEMANFAATAN LAHAN SAWAH MENURUT INTENSITAS PERTANAMAN, 2009
Wet Land Use According to Planted Intensity, 2009

KECAMATAN <i>District</i>	Luas Intensitas Penanaman (IP) <i>Planted Intensity Wide</i>		Total (Ha)
	IP 0-100	IP 100-200	
(1)	(2)	(3)	(4)
1. MINAS	1	32	33
2. KANDIS	500	-	500
3. SIAK	52	13	65
4. SUNGAI APIT	349	-	349
5. SUNGAI MANDAU	215	-	215
6. KERINCI KANAN	-	-	-
7. LUBUK DALAM	-	-	-
8. TUALANG	55	-	55
9. KOTO GASIB	92	-	92
10. DAYUN	100	-	100
11. BUNGA RAYA	3.814	50	3.864
12. MEMPURA	50	-	50
13. SABAK AUH	1.465	-	1.465
14. PUSAKO	-	-	-
JUMLAH 2008 <i>Total</i>	6.693	95	6.788

Sumber : Dinas Pertanian, Perikanan dan Peternakan, Kabupaten Siak
Source : *Agriculture and Estate Service, Siak Regency*

TABEL
Table : 5.1.4

JUMLAH PENYULUH PERTANIAN LAPANGAN MENURUT KECAMATAN, 2009
Number of Agriculture Information Officer, 2009

KECAMATAN District	JUMLAH PPL Number of Agriculture Information Officer
(1)	(2)
1. SIAK	6
2. MEMPURA	6
3. BUNGA RAYA	17
4. SUNGAI APIT	6
5. SABAK AUH	4
6. DAYUN	4
7. TUALANG	5
8. SUNGAI MANDAU	4
9. KERINCI KANAN	5
10. KANDIS	3
11. MINAS	3
12. KOTO GASIB	5
13. LUBUK DALAM	3
14. PUSAKO	-
JUMLAH 2009 <i>Total</i>	71

Sumber : Dinas Pertanian, Perikanan dan Peternakan, Kabupaten Siak
Source : Agriculture and Estate Service, Siak Regency

TABEL
: 5.1.5
Table

LUAS TANAM, LUAS PANEN DAN PRODUKSI PADI MENURUT
KECAMATAN, 2009
Paddy Planted Area, Harvested Area and Production by District, 2009

KECAMATAN <i>District</i>	Luas Tanam <i>Planted Area</i> (Ha)	Luas Panen <i>Harvested Area</i> (Ha)	Produksi <i>Production</i> (Ton)
(1)	(2)	(3)	(4)
1. SIAK	1	-	-
2. MEMPURA	-	-	-
3. BUNGA RAYA	5.222	5.703	27.318
4. SUNGAI APIT	149	38	119
5. SABAK AUH	1.815	1.897	6.240
6. DAYUN	85	45	131
7. TUALANG	8	4	11
8. SUNGAI MANDAU	33	3	9
9. KERINCI KANAN	204	143	400
10. KANDIS	424	318	508
11. MINAS	2	6	17
12. KOTO GASIB	-	-	-
13. LUBUK DALAM	-	-	-
14. PUSAKO	42	-	-
JUMLAH 2009 <i>Total</i>	7.985	8.157	34.753

Sumber : Dinas Pertanian, Perikanan dan Peternakan, Kabupaten Siak
Source : *Agriculture and Estate Service, Siak Regency*

TABEL : 5.1.6 LUAS TANAM, LUAS PANEN DAN PRODUKSI PADI SAWAH MENURUT KECAMATAN, 2009
 Table *Wetland Paddy Planted Area, Harvested Area and Production by District, 2009*

KECAMATAN <i>District</i>	Luas Tanam <i>Planted Area</i> (Ha)	Luas Panen <i>Harvested Area</i> (Ha)	Produksi <i>Production</i> (Ton)
(1)	(2)	(3)	(4)
1. SIAK	-	-	-
2. MEMPURA	-	-	-
3. BUNGA RAYA	5.083	5.670	27.216
4. SUNGAI APIT	88	23	76
5. SABAK AUH	1.790	1.847	6.095
6. DAYUN	85	45	131
7. TUALANG	-	-	-
8. SUNGAI MANDAU	31	2	6
9. KERINCI KANAN	-	-	-
10. KANDIS	220	175	508
11. MINAS	2	6	17
12. KOTO GASIB	-	-	-
13. LUBUK DALAM	-	-	-
14. PUSAKO	42	-	-
JUMLAH 2009 <i>Total</i>	7.341	7.768	34.048

Sumber : Dinas Pertanian, Perikanan dan Peternakan, Kabupaten Siak
 Source : *Agriculture and Estate Service, Siak Regency*

TABEL : 5.1.7
 Table LUAS TANAM, LUAS PANEN DAN PRODUKSI PADI LADANG MENURUT KECAMATAN, 2009
Dryland Paddy Planted Area, Harvested Area and Production by District, 2009

KECAMATAN <i>District</i>	Luas Tanam <i>Planted Area</i> (Ha)	Luas Panen <i>Harvested Area</i> (Ha)	Produksi <i>Production</i> (Ton)
(1)	(2)	(3)	(4)
1. SIAK	1	-	-
2. MEMPURA	-	-	-
3. BUNGA RAYA	139	33	102
4. SUNGAI APIT	61	15	44
5. SABAK AUH	25	50	145
6. DAYUN	-	-	-
7. TUALANG	8	4	11
8. SUNGAI MANDAU	2	1	3
9. KERINCI KANAN	204	143	400
10. KANDIS	-	-	-
11. MINAS	-	-	-
12. KOTO GASIB	-	-	-
13. LUBUK DALAM	-	-	-
14. PUSAKO	-	-	-
JUMLAH 2009 <i>Total</i>	440	246	705

Sumber Dinas Pertanian, Perikanan dan Peternakan, Kabupaten Siak
 Source : *Agriculture and Estate Service, Siak Regency*

TABEL : 5.1.8
Table

LUAS TANAM, LUAS PANEN DAN PRODUKSI JAGUNG MENURUT
KECAMATAN, 2009
Maize Planted Area, Harvested Area and Production by District, 2009

KECAMATAN <i>District</i>	Luas Tanam <i>Planted Area</i> (Ha)	Luas Panen <i>Harvested Area</i> (Ha)	Produksi <i>Production</i> (Ton)
(1)	(2)	(3)	(4)
1. SIAK	8	-	-
2. MEMPURA	17	23	76
3. BUNGA RAYA	4	5	18
4. SUNGAI APIT	16	1	4
5. SABAK AUH	29	19	97
6. DAYUN	10	-	-
7. TUALANG	35	30	120
8. SUNGAI MANDAU	186	206	721
9. KERINCI KANAN	24	17	60
10. KANDIS	42	27	95
11. MINAS	11	14	49
12. KOTO GASIB	18	19	67
13. LUBUK DALAM	15	14	43
14. PUSAKO	2	4	12
JUMLAH 2009 <i>Total</i>	417	379	1.359

Sumber : Dinas Pertanian dan Perkebunan Kabupaten Siak
Source : Agriculture and Estate Service, Siak Regency

TABEL
Table

: 5.1.9

**LUAS TANAM, LUAS PANEN DAN PRODUKSI KEDELAI MENURUT
KECAMATAN, 2009**
Soybeans Planted Area, Harvested Area and Production by District, 2009

K E C A M A T A N <i>District</i>	Luas Tanam <i>Planted Area</i> (Ha)	Luas Panen <i>Harvested Area</i> (Ha)	Produksi <i>Production</i> (Ton)
(1)	(2)	(3)	(4)
1. MINAS	2	-	-
2. KANDIS	2	-	-
3. SIAK	-	-	-
4. SUNGAI APIT	-	-	-
5. SUNGAI MANDAU	-	-	-
6. KERINCI KANAN	-	-	-
7. LUBUK DALAM	25	25	25
8. TUALANG	-	-	-
9. KOTO GASIB	-	-	-
10. DAYUN	-	-	-
11. BUNGA RAYA	5	5	5
12. MEMPURA	-	-	-
13. SABAK AUH	-	-	-
14. PUSAKO	-	-	-
JUMLAH 2009 <i>Total</i>	34	30	30

Sumber : Dinas Pertanian, Perikanan dan Peternakan, Kabupaten Siak
Source : *Agriculture and Estate Service, Siak Regency*

TABEL
Table : 5.1.10

LUAS TANAM, LUAS PANEN DAN PRODUKSI KACANG TANAH MENURUT
KECAMATAN, 2009
Peanuts Planted Area, Harvested Area and Production by District, 2009

KECAMATAN <i>District</i>	Luas Tanam <i>Planted Area</i> (Ha)	Luas Panen <i>Harvested Area</i> (Ha)	Produksi <i>Production</i> (Ton)
(1)	(2)	(3)	(4)
1. SIAK	2	2	2
2. MEMPURA	-	-	-
3. BUNGA RAYA	-	-	-
4. SUNGAI APIT	-	-	-
5. SABAK AUH	1	6	8
6. DAYUN	1	5	5
7. TUALANG	20	25	23
8. SUNGAI MANDAU	67	68	65
9. KERINCI KANAN	5	7	7
10. KANDIS	16	12	11
11. MINAS	4	5	5
12. KOTO GASIB	5	6	6
13. LUBUK DALAM	2	3	3
14. PUSAKO	-	-	-
JUMLAH 2009 <i>Total</i>	123	139	134

Sum

ber : Dinas Pertanian dan Perkebunan Kabupaten Siak
Source : Agriculture and Estate Service, Siak Regency

TABEL
Table : 5.1.11

LUAS TANAM, LUAS PANEN DAN PRODUKSI UBI KAYU MENURUT
KECAMATAN, 2009
*Kaspe Cassava Planted Area, Harvested Area and Production by
District, 2009*

KECAMATAN <i>District</i>	Luas Tanam <i>Planted Area</i> (Ha)	Luas Panen <i>Harvested Area</i> (Ha)	Produksi <i>Production</i> (Ton)
(1)	(2)	(3)	(4)
1. SIAK	8	8	84
2. MEMPURA	9	17	179
3. BUNGA RAYA	7	6	65
4. SUNGAI APIT	31	31	341
5. SABAK AUH	41	42	533
6. DAYUN	13	11	125
7. TUALANG	33	31	351
8. SUNGAI MANDAU	135	155	1.748
9. KERINCI KANAN	48	26	306
10. KANDIS	20	20	248
11. MINAS	10	8	90
12. KOTO GASIB	25	19	214
13. LUBUK DALAM	11	5	56
14. PUSAKO	5	7	74
JUMLAH 2009 <i>Total</i>	396	386	4.413

Sumber : Dinas Pertanian, Perikanan dan Peternakan, Kabupaten Siak
Source : Agriculture and Estate Service, Siak Regency

TABEL
Table : 5.1.12

**LUAS TANAM, LUAS PANEN DAN PRODUKSI UBI JALAR MENURUT
KECAMATAN, 2009**
Tuber Planted Area, Harvested Area and Production by District, 2009

K E C A M A T A N <i>District</i>	Luas Tanam <i>Planted Area</i> (Ha)	Luas Panen <i>Harvested Area</i> (Ha)	Produksi <i>Production</i> (Ton)
(1)	(2)	(3)	(4)
1. SIAK	1	3	23
2. MEMPURA	4	3	23
3. BUNGA RAYA	4	2	17
4. SUNGAI APIT	-	-	-
5. SABAK AUH	1	6	51
6. DAYUN	1	8	63
7. TUALANG	14	13	103
8. SUNGAI MANDAU	21	68	530
9. KERINCI KANAN	5	8	84
10. KANDIS	6	4	34
11. MINAS	6	5	39
12. KOTO GASIB	4	4	31
13. LUBUK DALAM	4	2	16
14. PUSAKO	-	-	-
JUMLAH 2009 <i>Total</i>	71	126	1.014

*) Data tergabung dengan kecamatan induk/*data joined with main district*
Sumber : Dinas Pertanian, Perikanan dan Peternakan, Kabupaten Siak
Source : Agriculture and Estate Service, Siak Regency

TABEL
Table : 5.1.13

**LUAS TANAM, LUAS PANEN DAN PRODUKSI CABAI MENURUT
KECAMATAN, 2008***
*Chili Planted Area, Harvested Area and Production by District,
2008**

K E C A M A T A N <i>District</i>	Luas Tanam <i>Planted Area</i> (Ha)	Luas Panen <i>Harvested Area</i> (Ha)	Produksi <i>Production</i> (Ton)
(1)	(2)	(3)	(4)
1. SIAK	6	6	16,31
2. MEMPURA	15	18	48,69
3. BUNGA RAYA	22	23	68,03
4. SUNGAI APIT	5	5	13,26
5. SABAK AUH	5	6	16,19
6. DAYUN	14	15	38,25
7. TUALANG	12	11	29,17
8. SUNGAI MANDAU	13	7	18,21
9. KERINCI KANAN	5	7	17,14
10. KANDIS	51	26	72,93
11. MINAS	21	23	65,11
12. KOTO GASIB	5	5	13,25
13. LUBUK DALAM	2	2	4,90
14. PUSAKO	**	**	**
JUMLAH 2009 <i>Total</i>	176	154	421

*) data tahun 2009 tidak tersedia

**) data tergabung dengan kecamatan induk *data joined with main district*

Sumber : Dinas Pertanian, Perikanan dan Peternakan, Kabupaten Siak

Source : *Agriculture and Estate Service, Siak Regency*

TABEL
Table : 5.1.14

LUAS AREAL, PRODUKTIVITAS DAN PRODUKSI KELAPA SAWIT, 2009
Vast, Productivity and Production of Oil Palms, 2009

KECAMATAN <i>District</i>	Luas Areal <i>Vast (Ha)</i>				Produktivitas <i>Productivity</i> (Ton/Ha)	Produksi <i>Production</i> (Ton)
	TBM	TM	TTR	Jumlah		
(1)	(2)	(3)	(4)	(5)	(6)	(7)
1. SIAK	3.635,36	50,00	0,00	3.685,36	12,00	600,00
2. MEMPURA	1.715,08	1.060,00	0,00	2.755,08	14,00	14.840,00
3. BUNGA RAYA	1.709,00	1.328,25	0,00	3.037,25	18,00	23.908,50
4. SUNGAI APIT	1.555,28	1.829,00	18,00	3.402,28	17,00	31.093,00
5. SABAK AUH	769,000	1.565,00	0,00	2.334,00	14,00	21.910,00
6. DAYUN	4.247,88	19.312,00	0,00	23.559,88	22,00	424.864,00
7. TUALANG	5.678,00	18.972,90	0,00	24.650,90	22,00	417.403,80
8. SUNGAI MANDAU	3.755,46	1.948,80	0,00	5.704,26	16,00	31.180,80
9. KERINCI KANAN	159,09	27.335,00	0,00	27.494,09	22,00	601.370,00
10. KANDIS	5.149,00	25.129,00	0,00	30.278,00	25,00	628.225,00
11. MINAS	5.000,00	20.300,00	90,00	25.390,00	25,00	507.500,00
12. KOTO GASIB	3.970,94	14.817,49	0,00	18.788,43	26,00	385.254,74
13. LUBUK DALAM	291,55	9.302,65	0,00	9.594,20	23,00	213.960,95
14. PUSAKO	1.527,76	4.599,60	0,00	6.125,36	17,00	78.193,20
J U M L A H 2009 <i>Total</i>	39.161,40	147.549,69	108,00	186.819,09		3.380.303,99

Note Produktivitas Kabupaten Siak: 22,91

TBM :Tanaman Belum Menghasilkan/*Unproduce Plant*

TM : Tanaman Menghasilkan/*Produced Plant*

TTR : Tanaman Tua Rusak/*Damaged Plant*

Sumber : Dinas Kehutanan dan Perkebunan Kabupaten Siak

Source : *Agriculture and Estate Service, Siak Regency*

TABEL
Table : 5.1.15

LUAS AREAL DAN PRODUKSI KELAPA, 2009
Vast and Production of Coconut, 2009

KECAMATAN <i>District</i>	Luas Areal <i>Vast (Ha)</i>				Produktivitas <i>Productivity (Ton/Ha)</i>	Produksi <i>Production (Ton)</i>
	TBM	TM	TTR	Jumlah		
(1)	(2)	(3)	(4)	(5)	(6)	(7)
1. SIAK	21,00	107,00	0,00	128,00	1,51	161,36
2. MEMPURA	13,00	21,00	9,00	43,00	1,40	29,40
3. BUNGA RAYA	47,50	103,00	0,00	150,50	1,35	139,05
4. SUNGAI APIT	251,00	803,00	236,00	1.290,00	2,00	1.606,00
5. SABAK AUH	760,00	42,00	350,00	1.152,00	1,80	75,60
6. DAYUN	2,50	37,50	40,00	80,00	1,60	60,00
7. TUALANG	20,00	8,00	0,00	28,00	1,50	12,00
8. SUNGAI MANDAU	45,00	75,70	6,00	126,70	1,40	105,98
9. KERINCI KANAN	0,00	31,00	0,00	31,00	1,30	40,30
10. KANDIS	71,00	114,00	0,00	185,00	1,40	159,60
11. MINAS	0,00	0,00	0,00	0,00	0,00	0,00
12. KOTO GASIB	16,00	33,00	4,00	53,00	0,00	0,00
13. LUBUK DALAM	4,40	37,60	0,00	42,00	1,20	45,12
14. PUSAKO	20,00	82,00	0,00	102,00	1,50	123,00
J U M L A H 2009 <i>Total</i>	1.271	1.495	645	3.411		2.557

Note Produktivitas Kabupaten Siak: 1,71

TBM : Tanaman Belum Menghasilkan/ *Unproduce Plant*

TM : Tanaman Menghasilkan/ *Produced Plant*

TTR : Tanaman Tua Rusak/ *Damaged Plant*

Sumber : Dinas Kehutanan dan Perkebunan Kabupaten Siak

Source : Agriculture and Estate Service, Siak Regency

TABEL
Table : 5.1.16

LUAS AREAL DAN PRODUKSI KARET, 2009
Vast and Production of Rubber , 2009

KECAMATAN <i>District</i>	Luas Areal <i>Vast (Ha)</i>				Produktivitas <i>Productivity</i> (Ton/Ha)	Produksi <i>Production</i> (Ton)
	TBM	TM	TTR	Jumlah		
(1)	(2)	(3)	(4)	(5)	(6)	(7)
1. SIAK	286,00	1.299,00	653,00	2.238,00	1,20	1.558,80
2. MEMPURA	99,00	1.327,00	1.071,00	2.497,00	1,10	1.459,70
3. BUNGA RAYA	171,50	74,25	0,00	245,75	1,10	81,68
4. SUNGAI APIT	508,00	2.525,00	953,00	3.986,00	1,10	2.777,50
5. SABAK AUH	22,00	384,00	457,00	863,00	1,10	422,40
6. DAYUN	12,00	152,00	0,00	164,00	1,00	152,00
7. TUALANG	95,00	322,00	31,00	448,00	0,48	155,20
8. SUNGAI MANDAU	1.210,00	1.767,00	205,00	3.182,50	0,84	1.484,70
9. KERINCI KANAN	0,00	89,00	0,00	89,00	0,84	74,76
10. KANDIS	0,00	82,00	0,00	82,00	0,86	70,52
11. MINAS	26,00	126,00	0,00	0,00	0,90	113,40
12. KOTO GASIB	103,00	697,00	4,00	804,00	0,90	627,30
13. LUBUK DALAM	0,00	20,00	0,00	20,00	0,50	10,00
14. PUSAKO	134,50	623,50	0,00	758,00	1,10	685,85
J U M L A H 2009 <i>Total</i>	2.667	9.488	3.374	15.377		9.674

Note Produktivitas Kabupaten Siak: 1,02
 TBM : Tanaman Belum Menghasilkan/*Unproduce Plant*
 TM: Tanaman Menghasilkan/*Produced Plant*
 TTR : Tanaman Tua Rusak/*Damaged Plant*
 Sumber : Dinas Kehutanan dan Perkebunan Kabupaten Siak
 Source : *Agriculture and Estate Service, Siak Regency*

TABEL
Table : 5.1.17

LUAS AREAL DAN PRODUKSI KOPI, 2009
Vast and Production of Coffee , 2009

KECAMATAN <i>District</i>	Luas Areal <i>Vast (Ha)</i>				Produktivitas <i>Productivity</i> (Ton/Ha)	Produksi <i>Pruduction</i> (Ton)
	TBM	TM	TTR	Jumlah		
(1)	(2)	(6)	(7)	(5)	(6)	(7)
1. SIAK	0,00	2,00	11,00	13,00	0,92	1,84
2. MEMPURA	19,00	31,00	4,00	54,00	0,90	27,90
3. BUNGA RAYA	1,50	0,00	0,00	1,50	0,96	0,00
4. SUNGAI APIT	5,00	119,00	87,00	211,00	0,88	104,72
5. SABAK AUH	0,00	42,00	11,00	53,00	0,95	39,98
6. DAYUN	0,00	0,75	0,00	0,75	0,76	0,57
7. TUALANG	0,00	0,00	0,00	0,00	0,00	0,00
8. SUNGAI MANDAU	1,00	2,00	1,00	4,00	0,86	1,72
9. KERINCI KANAN	0,00	3,00	0,00	3,00	0,85	2,56
10. KANDIS	0,00	0,00	0,00	0,00	0,00	0,00
11. MINAS	0,00	0,00	0,00	0,00	0,00	0,00
12. KOTO GASIB	3,00	8,00	4,00	15,00	0,80	6,40
13. LUBUK DALAM	0,00	0,00	1,50	1,50	0,00	0,00
14. PUSAKO	0,00	100,00	0,00	100,00	0,95	95,00
J U M L A H 2009 <i>Total</i>	30	308	109	457		281

Note Produktivitas Kabupaten Siak: 0,91

TBM : Tanaman Belum Menghasilkan/ *Unproduce Plant*

TM : Tanaman Menghasilkan/ *Produced Plant*

TTR : Tanaman Tua Rusak/ *Damaged Plant*

Sumber : Dinas Kehutanan dan Perkebunan Kabupaten Siak

Source : Agriculture and Estate Service, Siak Regency

TABEL
Table : 5.1.18

LUAS AREAL DAN PRODUKSI SAGU, 2009
Vast and Production of Sago Palm , 2009

KECAMATAN <i>District</i>	Luas Areal <i>Vast (Ha)</i>				Produktivitas <i>Productivity</i> (Ton/Ha)	Produksi <i>Pruduction</i> (Ton)
	TBM	TM	TTR	Jumlah		
(1)	(2)	(6)	(4)	(5)	(6)	(7)
1. SIAK	1,00	1,00	11,00	13,00	650,00	650,00
2. MEMPURA	5,00	8,00	2,00	15,00	650,00	5.200,00
3. BUNGA RAYA	0,00	0,00	0,00	0,00	0,00	0,00
4. SUNGAI APIT	1.734,00	4.338,00	5,00	6.077,00	800,00	3.470.400,00
5. SABAK AUH	0,00	0,00	0,00	0,00	0,00	0,00
6. DAYUN	50,00	0,00	0,00	50,00	0,00	0,00
7. TUALANG	0,00	0,00	0,00	0,00	0,00	0,00
8. SUNGAI MANDAU	18,00	12,00	0,00	30,00	350,00	4.200
9. KERINCI KANAN	0,00	0,00	0,00	0,00	0,00	0,00
10. KANDIS	0,00	0,00	0,00	0,00	0,00	0,00
11. MINAS	0,00	0,00	0,00	0,00	0,00	0,00
12. KOTO GASIB	11,00	14,00	32,00	32,00	476,00	6.664,00
13. LUBUK DALAM	0,00	0,00	0,00	0,00	0,00	0,00
14. PUSAKO	0,00	0,00	0,00	0,00	0,00	0,00
J U M L A H 2009 <i>Total</i>	1.819	4.373	14	6.217		3.487.114

Note Produktivitas Kabupaten Siak: 797,42

TBM : Tanaman Belum Menghasilkan/*Unproduce Plant*

TM : Tanaman Menghasilkan/*Produced Plant*

TTR : Tanaman Tua Rusak/*Damaged Plant*

Sumber : Dinas Kehutanan dan Perkebunan Kabupaten Siak

Source : Agriculture and Estate Service, Siak Regency

TABEL
Table : 5.1.18

LUAS AREAL DAN PRODUKSI KAKAO, 2009
Vast and Production of Sago Palm , 2009

KECAMATAN <i>District</i>	Luas Areal <i>Vast (Ha)</i>				Produktivitas <i>Productivity</i> (Ton/Ha)	Produksi <i>Pruduction</i> (Ton)
	TBM	TM	TTR	Jumlah		
(1)	(2)	(6)	(4)	(5)	(6)	(7)
1. SIAK	0,00	0,00	0,00	0,00	0,00	0,00
2. MEMPURA	0,00	0,00	0,00	0,00	0,00	0,00
3. BUNGA RAYA	3,00	10,00	0,00	13,00	3,00	30,00
4. SUNGAI APIT	0,00	0,00	0,00	0,00	0,00	0,00
5. SABAK AUH	0,00	0,00	0,00	0,00	0,00	0,00
6. DAYUN	0,00	0,00	0,00	0,00	0,00	0,00
7. TUALANG	0,00	0,00	0,00	0,00	0,00	0,00
8. SUNGAI MANDAU	0,00	0,00	0,00	0,00	0,00	0,00
9. KERINCI KANAN	0,00	2,00	0,00	2,00	0,00	0,00
10. KANDIS	0,00	0,00	0,00	0,00	0,00	0,00
11. MINAS	0,00	0,00	0,00	0,00	0,00	0,00
12. KOTO GASIB	0,00	0,00	0,00	0,00	0,00	0,00
13. LUBUK DALAM	0,00	0,00	0,00	0,00	0,00	0,00
14. PUSAKO	0,00	13,00	0,00	13,00	0,00	39,00
J U M L A H 2009 <i>Total</i>	3	25	-	28	3,00	69

Note Produktivitas Kabupaten Siak: 2,76

TBM : Tanaman Belum Menghasilkan/*Unproduce Plant*

TM : Tanaman Menghasilkan/*Produced Plant*

TTR : Tanaman Tua Rusak/*Damaged Plant*

Sumber : Dinas Kehutanan dan Perkebunan Kabupaten Siak

Source : Agriculture and Estate Service, Siak Regency

TABEL
Table : 5.1.18

LUAS AREAL DAN PRODUKSI PINANG, 2009
Vast and Production of Sago Palm , 2009

KECAMATAN <i>District</i>	Luas Areal <i>Vast (Ha)</i>				Produktivitas <i>Productivity</i> (Ton/Ha)	Produksi <i>Pruduction</i> (Ton)
	TBM	TM	TTR	Jumlah		
(1)	(2)	(6)	(4)	(5)	(6)	(7)
1. SIAK	12,00	7,00	2,00	19,00	0,45	3,15
2. MEMPURA	7,00	10,00	0,00	17,00	0,45	4,50
3. BUNGA RAYA	5,00	11,00	0,00	16,00	0,50	5,50
4. SUNGAI APIT	42,00	41,00	0,00	83,00	0,47	19,27
5. SABAK AUH	8,00	17,00	0,00	25,00	0,45	7,65
6. DAYUN	0,00	0,00	0,00	0,00	0,00	0,00
7. TUALANG	0,70	1,50	0,00	2,20	0,12	0,18
8. SUNGAI MANDAU	26,00	25,00	0,00	51,00	0,40	10,00
9. KERINCI KANAN	0,00	4,00	0,00	4,00	0,40	1,60
10. KANDIS	12,00	25,00	0,00	37,00	0,37	9,25
11. MINAS	0,00	0,00	0,00	0,00	0,00	0,00
12. KOTO GASIB	0,00	0,00	0,00	0,00	0,00	0,00
13. LUBUK DALAM	0,00	0,00	0,00	0,00	0,00	0,00
14. PUSAKO	4,00	2,00	0,00	6,00	0,45	0,90
J U M L A H 2009 <i>Total</i>	117	144	2	260		62

Note Produktivitas Kabupaten Siak: 0,43

TBM : Tanaman Belum Menghasilkan/*Unproduce Plant*

TM : Tanaman Menghasilkan/*Produced Plant*

TTR : Tanaman Tua Rusak/*Damaged Plant*

Sumber : Dinas Kehutanan dan Perkebunan Kabupaten Siak

Source : Agriculture and Estate Service, Siak Regency

TABEL
Table : 5.1.19

JUMLAH KELOMPOK TANI MENURUT KECAMATAN, 2009
Number of Farmer Group by District, 2009

KECAMATAN <i>District</i>	TINGKATAN KELOMPOK <i>Group Level</i>				JUMLAH <i>Total</i>
	PEMULA <i>Beginner</i>	LANJUT <i>Advanced</i>	MADYA <i>Medium</i>	UTAMA <i>Prime</i>	
(1)	(2)	(3)	(4)	(5)	(6)
1. SIAK	22	2	-	-	24
2. MEMPURA	16	25	1	-	42
3. BUNGA RAYA	11	43	9	-	63
4. SUNGAI APIT	31	16	5	-	52
5. SABAK AUH	32	17	-	-	49
6. DAYUN	66	106	43	-	215
7. TUALANG	35	-	-	-	35
8. SUNGAI MANDAU	17	5	-	-	22
9. KERINCI KANAN	10	3	207	-	220
10. KANDIS	49	21	7	-	77
11. MINAS	16	11	11	1	39
12. KOTO GASIB	22	16	47	4	89
13. LUBUK DALAM	2	23	67	-	92
14. PUSAKO	54	-	-	-	54
JUMLAH 2009 <i>Total</i>	383	288	397	5	1.073

Sumber : Dinas Pertanian, Perikanan dan Peternakan, Kabupaten Siak
Source : Agriculture and Estate Service, Siak Regency

TABEL
Table : 5.2.1

**BANYAKNYA TERNAK UNGGAS YANG DIPELIHARA OLEH RUMAHTANGGA MENURUT
JENIS UNGGAS DAN KECAMATAN (EKOR), TAHUN 2007***

*Number of Household Poultry by Kind and District (Head), 2007**

KECAMATAN <i>District</i>	AYAM BURAS/KAMPUNG <i>Domestic Chicken</i>	AYAM RAS <i>Layer</i>	ITIK <i>Duck</i>
(1)	(2)	(3)	(4)
1. MINAS	19.899	8.785	1.608
2. KANDIS	34.788	530	559
3. SIAK	22.916	-	1.999
4. SUNGAI APIT	26.522	-	1.264
5. SUNGAI MANDAU	3.619	-	88
6. KERINCI KANAN	14.941	318	2.261
7. LUBUK DALAM	11.882	-	919
8. TUALANG	76.727	530	886
9. KOTO GASIB	14.828	-	376
10. DAYUN	18.59	-	2.920
11. BUNGA RAYA	28.488	-	7.557
12. MEMPURA	29.556	-	628
13. SABAK AUH	5.603	1.411	1.323
14. PUSAKO	**	**	**
JUMLAH 2008 <i>Total</i>	289.769	11.574	22.388

*) Data belum tersedia/*data not available*

**) Data tergabung dengan kecamatan induk/*data joined with main district*

Sumber : Dinas Peternakan dan Perikanan Kabupaten Siak

Source : *Animal Husbandry and Fishery Service, Siak Regency*

TABEL
Table : 5.2.2

**PRODUKSI DAGING DAN TELUR UNGGAS MENURUT JENIS UNGGAS
DAN KECAMATAN, TAHUN 2007***

*Production of Meat and Egg by Kind of Poultry and District, tahun 2007**

KECAMATAN <i>District</i>	AYAM BURAS/ KAMPUNG <i>Domestic Chicken</i>		AYAM RAS <i>Layer</i>		ITIK <i>Duck</i>	
	DAGING <i>Meat</i> (Kg)	TELUR <i>Egg</i> (Kg)	DAGING <i>Meat</i> (Kg)	TELUR <i>Egg</i> (Kg)	DAGING <i>Meat</i> (Kg)	TELUR <i>Egg</i> (Kg)
(1)	(2)	(3)	(4)	(5)	(6)	(7)
1. MINAS	32.696	16.877,28	48.087	-	5.893	12.733,28
2. KANDIS	57.170	29.512	3.315	-	2.046	4.420,69
3. SIAK	37.661	19.440,96	-	-	7.328	15.822,24
4. SUNGAI APIT	43.583	22.498,56	-	-	4.631	10.006,08
5. SUNGAI MANDAU	5.944	3.046,40	-	-	324	1.976,80
6. KERINCI KANAN	24.555	12.675,04	3.574	-	8.285	17.898,72
7. LUBUK DALAM	19.527	10.103,52	-	-	3.389	7.277,76
8. TUALANG	125.344	64.704,64	2.985	-	3.245	7.008,96
9. KOTO GASIB	24.369	12.579,84	-	-	1.382	2.978,08
10. DAYUN	30.417	15.702,40	-	-	10.698	21.832,16
11. BUNGA RAYA	46.818	24.168,48	-	-	27.688	59.810,24
12. MEMPURA	48.571	25.072,32	-	-	2.299	4.969,44
13. SABAK AUH	9.210	7.958	7.958	-	4.847	10.470,88
14. PUSAKO	**	**	**	**	**	**
JUMLAH 2008 Total	505.865	239.267,12	65.919	-	82.055	177.205,33

*) Data belum tersedia *data not available*

**) Data tergabung dengan kecamatan induk *data joined with main district*

Sumber : Dinas Pertanian, Perikanan dan Peternakan Kabupaten Siak

Source : *Animal Husbandry and Fishery Service, Siak Regency*

TABEL
Table : 5.2.3

**PRODUKSI DAN NILAI PERIKANAN BUDIDAYA MENURUT JENIS IKAN
TAHUN 2007***

*Production and Value of Fresh Water by Species, 2007**

JENIS IKAN <i>Species</i>	PRODUKSI <i>Production</i> (Kg)	NILAI <i>Value</i> (Rp.)
(1)	(2)	(3)
1. IKAN MAS	8.952	89.520.000
2. IKAN NILA	125.016	1.250.160.000
3. GURAMI	7.508	127.636.000
4. LELE DUMBO	116.966	1.052.694.000
5. PATEN/JAMBAL SIAM	13.872	138.720.000
6. BAUNG	-	-
7. BAWAL	5.586	55.860.000
J U M L A H Total 2007*	277.900	2.714.590.000

*) Data 2008 belum tersedia *data not available*

Sumber : Dinas Peternakan dan Perikanan Kabupaten Siak

Source : *Animal Husbandry and Fishery Service, Siak Regency*

TABEL
Table : 5.2.4

PRODUKSI HASIL PERIKANAN BUDIDAYA (Kg) MENURUT KECAMATAN , 2009
Production of Fisheries by District, 2009

KECAMATAN <i>District</i>	BAWAL <i>Pomfret</i>	NILA <i>Indigo</i>	MAS <i>Yellow</i>	GURAMI <i>Gurami</i>	LELE <i>Catfish</i>	PATIN <i>Patin</i>	BAUNG <i>Freshwater Catfish</i>	LAINNYA <i>Other Fish</i>
(1)	(2)	(3)	(4)	(5)	(6)	(7)	(8)	(9)
1. MINAS	150	1.712	80	320	4.500	-	-	-
2. KANDIS	330	2.400	-	-	1.920	1.200	-	-
3. SIAK	1.000	7.270	-	1.000	2.625	6.200	-	-
4. SUNGAI APIT	-	495	-	-	1.820	200	-	-
5. SUNGAI MANDAU	-	75	-	-	2.000	-	-	-
6. KERINCI KANAN	2.000	34.176	7.830	3.386	45.358	1.278	-	-
7. LUBUK DALAM	2.903	22.666	3.487	7.724	34.206	21.000	-	-
8. TUALANG	2.903	22.666	3.478	7.724	34.206	21.000	-	-
9. KOTO GASIB	151	980	215	365	1.012	360	-	-
10. DAYUN	132	549	862	329	22.149	695	-	-
11. BUNGA RAYA	-	2.739	-	-	2.835	420	-	-
12. MEMPURA	-	2.200	-	-	-	-	-	-
13. SABAK AUH	-	544	-	-	1.160	1.400	-	-
14. PUSAKO	-	817	-	20	-	180	-	-
JUMLAH 2009 <i>Total</i>	9.569	99.289	15.961	20.868	153.791	53.933	-	-

Sumber : Dinas Pertanian, Perikanan dan Peternakan Kabupaten Siak
Source : Animal Husbandry and Fishery Service, Siak Regency

TABEL
Table : 5.2.5

BANYAKNYA TERNAK MENURUT JENIS DAN KECAMATAN, 2009
Number of Cattle by Kind, 2009

KECAMATAN <i>District</i>	SAPI <i>Cow</i>			KERBAU <i>Buffalo</i>		
	2007	2008	2009	2007	2008	2009
(1)	(2)	(3)	(4)	(5)	(6)	(7)
1. MINAS	767	786	427	161	14	20
2. KANDIS	506	824	631	300	243	-
3. SIAK	800	581	1.017	9	7	-
4. SUNGAI APIT	2.860	1.354	1.142	38	31	105
5. SUNGAI MANDAU	299	469	331	2	2	-
6. KERINCI KANAN	1.223	885	879	6	4	24
7. LUBUK DALAM	384	1.144	914	4	2	5
8. TUALANG	736	776	1.031	26	50	-
9. KOTO GASIB	411	889	609	18	18	9
10. DAYUN	846	676	1.107	4	3	-
11. BUNGA RAYA	3.208	1.389	3.731	25	21	3
12. MEMPURA	490	685	1.052	7	5	-
13. SABAK AUH	235	719	923	7	5	-
14. PUSAKO	-	656	1.111	-	6	-
JUMLAH <i>Total</i>	12.765	11.833	14.905	607	411	166

Lanjutan tabel 5.2.5
Continued table 5.2.5

KECAMATAN <i>District</i>	KAMBING <i>Goat</i>			DOMBA <i>Sheep</i>		
	2007 (8)	2008 (9)	2009 (10)	2007 (11)	2008 (12)	2009 (13)
1. MINAS	3.947	1.419	368	99	-	6
2. KANDIS	3.375	934	-	48	-	-
3. SIAK	1.814	277	370	23	-	-
4. SUNGAI APIT	2.832	1.877	1.469	20	-	88
5. SUNGAI MANDAU	1.089	507	368	40	-	-
6. KERINCI KANAN	3.139	1.237	798	39	-	36
7. LUBUK DALAM	1.824	534	281	32	-	60
8. TUALANG	1.323	578	-	41	-	-
9. KOTO GASIB	795	293	336	27	-	-
10. DAYUN	1.607	1.489	452	67	-	8
11. BUNGA RAYA	4.176	1.459	1.308	79	-	-
12. MEMPURA	1.105	972	-	-	-	-
13. SABAK AUH	1.252	1.612	-	-	-	-
14. PUSAKO	-	543	-	-	-	-
JUMLAH <i>Total</i>	28.278	13.731	5.750	515	-	198

Lanjutan tabel 5.2.5
Continued table 5.2.5

KECAMATAN <i>District</i>	BABI <i>Pig</i>			JUMLAH <i>Total</i>		
	2007	2008	2009	2007	2008	2009
(1)	(14)	(15)	(16)	(17)	(18)	(19)
1. MINAS	296	481	136	5.270	2.820	957
2. KANDIS	1.503	982	318	5.732	2.983	949
3. SIAK	11	13	-	2.657	878	1.387
4. SUNGAI APIT	-	11	97	5.750	1.919	2.901
5. SUNGAI MANDAU	-	16	-	1.430	994	699
6. KERINCI KANAN	16	27	-	4.423	2.153	1.737
7. LUBUK DALAM	3	236	120	2.247	1.916	1.380
8. TUALANG	-	1.783	1.273	2.126	3.187	2.304
9. KOTO GASIB	-	194	30	1.251	1.394	984
10. DAYUN	40	664	250	2.564	2.832	1.817
11. BUNGA RAYA	-	22	-	7.488	2.891	5.042
12. MEMPURA	-	15	-	1.602	1.677	1.052
13. SABAK AUH	-	50	-	1.494	2.388	923
14. PUSAKO	-	33	-	-	1.238	1.111
JUMLAH <i>Total</i>	1.869	4.527	2.224	44.034	29.268	23.243

Sumber : Dinas Pertanian, Perikanan dan Peternakan Kabupaten Siak
Source : *Animal Husbandry and Fishery Service, Siak Regency*

TABEL
Table : 5.3.1

LUAS DAN PERSENTASE HUTAN MENURUT FUNGSI, 2009
Forest Area and its Percentage by Function, 2009

FUNGSI <i>Function</i>	LUAS <i>Area (Ha)</i>	PERSENTASE <i>Percentage</i>
(1)	(2)	(3)
1. Hutan Lindung <i>Protection Forest</i>	6.103,475	0,71
2. Hutan Suaka Margasatwa <i>Fauna Conservation Forest</i>	69.884,247	8,17
3. Hutan Produksi Tetap <i>Constant Production Forest</i>	183.551,89	21,45
4. Hutan Produksi Terbatas <i>Limited Production Forest</i>	215.394,38	25,17
5. Taman Hutan Raya <i>Great Forest Garden</i>	2.337,000	0,27
6. Hutan Mangrove <i>Mangrove Forest</i>	6.820,525	0,80
7. Hutan Konversi <i>Conversion Forest</i>	371.511,48	43,42
JUMLAH 2009 <i>Total</i>	855.602,996	100

Sumber : Dinas Kehutanan dan Perkebunan Kabupaten Siak
Source : Forestry Service, Siak Regency

TABEL
Table : 5.3.2

PRODUKSI KAYU OLAHAN MENURUT JENISNYA (M³), 2009
Processing Wood Production by Type (m³), 2009

JENIS KAYU <i>Kind of Wood</i>	PRODUKSI (m ³) <i>Production</i>				
	2005	2006	2007	2008	2009
(1)	(2)	(3)	(4)	(5)	(6)
1. Kelompok Indah <i>Precius Category</i>	-	-	-	-	*
2. Kelompok Meranti <i>Meranti Category</i>	37.019,04	30.008,78	171.676	-	*
3. Kelompok Campuran <i>Mixed Category</i>	96.095,07	92.458,25	363.294	-	*
4. Kelompok Kayu Bulat Kecil <i>Small Wood Category</i>	1.579.760,68	972.026,93	2.727.346	200.937,780	*
5. Kelompok Akasia (HTI) <i>Acacia Category</i>	863.290,68	1.342.221,63	3.630.063	1.102.891,686	*
6. Bahan Baku Serpih <i>Chips Material</i>	-	-	-	48.119,020	*
7. Produksi Khusus <i>Special Production</i>	-	-	-	513.946,983	*

*) data tahun 2009 tidak tersedia

Sumber : Dinas Kehutanan dan Perkebunan Kabupaten Siak

Source : *Forestry Service, Siak Regency*

TABEL
Table : 5.3.3

PRODUKSI HASIL HUTAN KAYU MENURUT JENISNYA (M³),2009
Forest Wood Production by Type (m³), 2009

JENIS KAYU <i>Kind of Wood</i>	PRODUKSI (m ³) <i>Production</i>	
	2008	2009
(1)	(2)	(3)
1. Kayu Indah <i>Precius Wood</i>	-	78,38
2. Kayu Meranti <i>Meranti Wood</i>	7.168,13	67.223,24
3. Kayu Campuran <i>Mixed Kayu</i>	5.813,75	113.003,68
4. Kayu Bulat Kecil <i>Small Wood Category</i>	17.898,41	375.046,620
5. Kayu Akasia (HTI) <i>Acacia Category</i>	2.126.338,509	2.092.397,380

Sumber : Dinas Kehutanan dan Perkebunan Kabupaten Siak
Source : Forestry Service, Siak Regency

6. INDUSTRI DAN ENERGI

6.1. Industri

Industri adalah salah satu faktor pendukung kegiatan perekonomian daerah. Industri mengolah sumber daya alam dan memerlukan banyak tenaga kerja sehingga pendapatan masyarakat dapat meningkat.

Pengembangan industri masih terbuka lebar karena masih banyak bahan baku yang berasal dari sumber daya alam di Kabupaten Siak. Selain berasal dari sumber daya alam, perusahaan/usaha di bidang lain juga berperan penting pada perekonomian Kabupaten Siak.

Berdasarkan Sensus Ekonomi yang dilaksanakan oleh BPS Kabupaten Siak, didapat berbagai jenis perusahaan/ usaha yang berada di Kabupaten Siak berdasarkan lapangan usaha. Jumlah perusahaan/ usaha dapat dilihat pada tabel di bab ini.

6.2 ENERGI

Pengguna listrik PLN pada tahun 2008 golongan Rumahtangga sebanyak 18.951 sambungan, golongan Sosial 354 sambungan, golongan bisnis 1.852 sambungan, golongan Industri 0 sambungan dan lainnya 139 sambungan.

6. MANUFACTURE AND ENERGY

6.1. Manufacturing

One factor that supports regional economy activity is industry. Industry processing natural resources requires a lot of labor making inhabitants income rise.

Industry expansion is still wide open because there are many resources coming from natural resources in Siak Regency

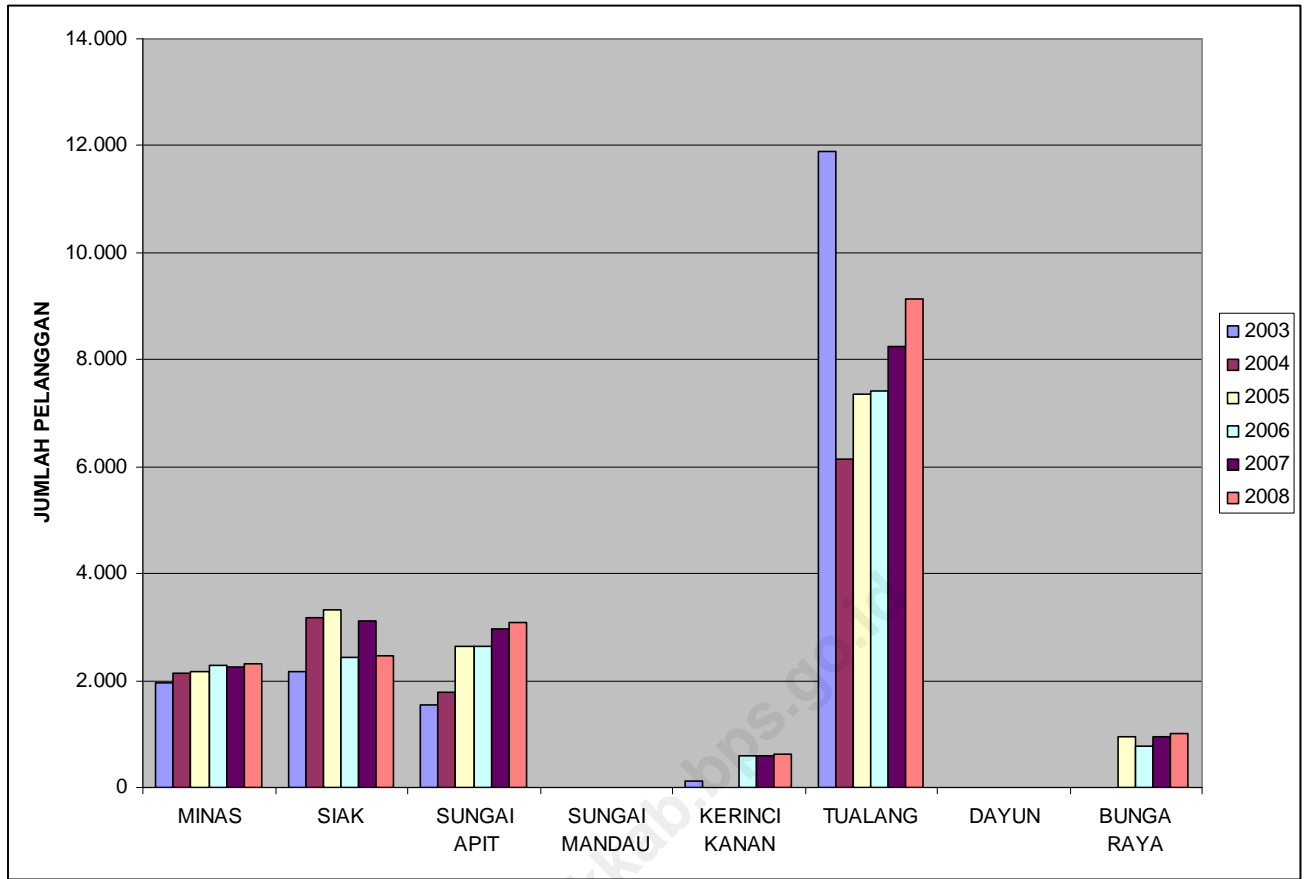
Based on Economics Census from BPS – Statistic Siak Regency, kind of industrial by origin in Siak Regency obtained. The number of company/ effort shows in this chapter.

6.2 ENERGY

User of PLN electric power in year 2008 for households was 18,951 connections, Social 354 connections, bussines 1,852 connections, industry 0 connections and others 139 connections

Table 6.1.1
BANYAKNYA PELANGGAN PT. PLN MENURUT KECAMATAN DI KABUPATEN SIAK 2002-2007

Number of PT. PLN Customer by District in Siak Regency 2002-2007



TABEL
Table : 6.1.1

**JUMLAH PERUSAHAAN MENURUT KECAMATAN DAN LAPANGAN USAHA (HASIL
SENSUS EKONOMI 2006) KABUPATEN SIAK**
*Number of Company by Industrial Origin and District (Result of Economics Census 2006)
in Siak Regency*

Perkotaan (*Town*) + Pedesaan (*Village*)

Kecamatan	Lapangan Usaha (<i>Industrial Origin</i>)													Jumlah
	C	D	E	F	G	H	I	J	K	M	N	O	P	
(1)	(2)	(3)	(4)	(5)	(6)	(7)	(8)	(9)	(10)	(11)	(12)	(13)	(14)	(15)
1 Minas	1	10	2	2	525	439	39	4	46	35	9	126	-	1238
2 Sungai Mandau	-	8	1	15	170	8	8	1	2	20	15	7	4	259
3 Kandis	-	30	2	-	1967	156	14	1	95	43	30	315	4	2657
4 Siak	-	22	11	14	435	134	14	4	21	24	11	82	7	779
5 Kerinci Kanan	1	65	33	1	427	120	75	2	17	39	25	98	-	903
6 Tualang	1	89	5	25	2053	513	88	12	512	90	33	438	10	3869
7 Dayun	1	60	20	-	408	186	52	12	19	50	20	89	3	920
8 Lubuk Dalam	-	43	29	-	513	109	21	5	25	26	11	75	3	860
9 Koto Gasib	1	33	3	3	347	106	9	-	8	30	13	51	-	604
10 Mempura	-	24	4	27	296	91	5	-	26	18	3	28	40	562
11 Sungai Apit	2	79	2	11	495	114	13	1	16	58	11	69	-	871
12 Bunga Raya	-	212	24	4	424	108	12	4	74	59	14	74	1	1010
13 Sabak Auh	-	39	-	1	144	27	3	-	4	19	1	31	-	269
Jumlah	7	714	136	103	8204	2111	353	46	865	511	196	1483	72	14801

*) Keterangan:

- C : Pertambangan/ Penggalian (*Mine/ Digging*)
- D : Industri Pengolahan (*Manufacture Industries*)
- E : Listrik, Air dan Gas (*Electricity, Water and Gas*)
- F : Konstruksi (*Construction*)
- G : Perdagangan Besar dan Eceran (*Big and Retail Trade*)
- H : Penyedia Akomodasi dan Penyediaan Makanan dan Minuman (*Accommodation, Food and Drink Supplier*)
- I : Transportasi, Pergudangan dan Komunikasi (*Transportation, warehouse and Communication*)
- J : Perantara Keuangan (*Finance Agency*)
- K : Real Estat, Usaha Persewaan dan Jasa Perusahaan (*Real Estate, Rental and Company Services*)
- M : Jasa Pendidikan (*Education Services*)
- N : Jasa Kesehatan dan Kegiatan Sosial (*Healthy Services and Social Activity*)
- O : Jasa Kemasyarakatan, Sosial Budaya (*Social Services and Social Culture*)
- P : Jasa Perorangan yang Melayani Rumah Tangga (*Household Personal Service*)

Sumber : Badan Pusat Statistik Kabupaten Siak

Source : BPS - Statistics of Siak Regency

TABEL
Table : 6.1.2

**JUMLAH PERUSAHAAN MENURUT KECAMATAN DAN LAPANGAN USAHA (HASIL
SENSUS EKONOMI 2006) KABUPATEN SIAK**
*Number of Company by Industrial Origin and District (Result of Economics Census 2006)
in Siak Regency*

		Perkotaan (<i>Town</i>)													
Kecamatan		Lapangan Usaha (<i>Industrial Origin</i>)												Jumlah	
		C	D	E	F	G	H	I	J	K	M	N	O		P
(1)		(2)	(3)	(4)	(5)	(6)	(7)	(8)	(9)	(10)	(11)	(12)	(13)	(14)	(15)
1	Minas	1	8	2	2	365	273	28	3	45	14	6	100	-	847
2	Siak	-	5	1	1	241	72	7	4	13	9	7	42	6	408
3	Tualang	1	88	5	25	1996	502	88	12	512	89	33	437	10	3798
4	Lubuk Dalam	-	15	1	-	81	4	-	1	-	3	1	12	-	118
5	Koto Gasib	-	2	-	-	19	2	-	-	-	2	-	-	-	25
6	Sungai Apit	-	34	2	1	162	42	6	1	/	11	4	25	-	296
Jumlah		2	152	11	29	2864	895	129	21	578	128	51	616	16	5492

*) Keterangan:

- C : Pertambangan/ Penggalian (*Mine/ Digging*)
- D : Industri Pengolahan (*Manufacture Industries*)
- E : Listrik, Air dan Gas (*Electricity, Water and Gas*)
- F : Konstruksi (*Construction*)
- G : Perdagangan Besar dan Eceran (*Big and Retail Trade*)
- H : Penyedia Akomodasi dan Penyediaan Makanan dan Minuman (*Accommodation, Food and Drink Supplier*)
- I : Transportasi, Pergudangan dan Komunikasi (*Transportation, warehouse and Communication*)
- J : Perantara Keuangan (*Finance Agency*)
- K : Real Estat, Usaha Persewaan dan Jasa Perusahaan (*Real Estate, Rental and Company Services*)
- M : Jasa Pendidikan (*Education Services*)
- N : Jasa Kesehatan dan Kegiatan Sosial (*Healthy Services and Social Activity*)
- O : Jasa Kemasyarakatan, Sosial Budaya (*Social Services and Social Culture*)
- P : Jasa Perorangan yang Melayani Rumah Tangga (*Household Personal Service*)

Sumber : Badan Pusat Statistik Kabupaten Siak

Source : BPS - Statistics of Siak Regency

TABEL
Table : 6.1.3

**JUMLAH PERUSAHAAN MENURUT KECAMATAN DAN LAPANGAN USAHA (HASIL
SENSUS EKONOMI 2006) KABUPATEN SIAK**
*Number of Company by Industrial Origin and District (Result of Economics Census 2006)
in Siak Regency*

Pedesaan (Village)

Kecamatan	Lapangan Usaha (Industrial Origin)													Jumlah
	C	D	E	F	G	H	I	J	K	M	N	O	P	
(1)	(2)	(3)	(4)	(5)	(6)	(7)	(8)	(9)	(10)	(11)	(12)	(13)	(14)	(15)
1 Minas	-	2	-	-	160	166	11	1	1	21	3	26	-	391
2 Sungai Mandau	-	8	1	15	170	8	8	1	2	20	15	7	4	259
3 Kandis	-	30	2	-	1967	156	14	1	95	43	30	315	4	2657
4 Siak	-	17	10	13	194	62	7	-	8	15	4	40	1	371
5 Kerinci Kanan	1	65	33	1	427	120	75	2	17	39	25	98	-	903
6 Tualang	-	1	-	-	57	11	-	-	-	1	-	1	-	71
7 Dayun	1	60	20	-	408	186	52	12	19	50	20	89	3	920
8 Lubuk Dalam	-	28	28	-	432	105	21	4	25	23	10	63	3	742
9 Koto Gasib	1	31	3	3	328	104	9	-	8	28	13	51	-	579
10 Mempura	-	24	4	27	296	91	5	-	26	18	3	28	40	562
11 Sungai Apit	2	45	-	10	333	72	7	-	8	47	7	44	-	575
12 Bunga Raya	-	212	24	4	424	108	12	4	74	59	14	74	1	1010
13 Sabak Auh	-	39	-	1	144	27	3	-	4	19	1	31	-	269
Jumlah	5	562	125	74	5340	1216	224	25	287	383	145	867	56	9309

*) Keterangan:

- C : Pertambangan/ Penggalian (*Mine/ Digging*)
- D : Industri Pengolahan (*Manufacture Industries*)
- E : Listrik, Air dan Gas (*Electricity, Water and Gas*)
- F : Konstruksi (*Construction*)
- G : Perdagangan Besar dan Eceran (*Big and Retail Trade*)
- H : Penyedia Akomodasi dan Penyediaan Makanan dan Minuman (*Accommodation, Food and Drink Supplier*)
- I : Transportasi, Pergudangan dan Komunikasi (*Transportation, warehouse and Communication*)
- J : Perantara Keuangan (*Finance Agency*)
- K : Real Estat, Usaha Persewaan dan Jasa Perusahaan (*Real Estate, Rental and Company Services*)
- M : Jasa Pendidikan (*Education Services*)
- N : Jasa Kesehatan dan Kegiatan Sosial (*Healthy Services and Social Activity*)
- O : Jasa Kemasyarakatan, Sosial Budaya (*Social Services and Social Culture*)
- P : Jasa Perorangan yang Melayani Rumah Tangga (*Household Personal Service*)

Sumber : Badan Pusat Statistik Kabupaten Siak
Source : BPS - Statistics of Siak Regency

BANYAKNYA PELANGGAN PT. PLN MENURUT JENIS PELANGGAN
DI KABUPATEN SIAK , 2008*

TABEL : 6.2.1
Table

*Number of Customers PT. PLN by in Siak Regency by Type of Customers, 2008**

JENIS PELANGGAN <i>Type of Customers</i>	KECAMATAN <i>District</i>								JUMLAH <i>Total</i>
	MINAS	SIAK	SUNGAI APIT	SUNGAI MANDAU	KERINCI KANAN	TUALANG	DAYUN	BUNGA RAYA	
(1)	(2)	(3)	(4)	(5)	(6)	(7)	(8)	(9)	(10)
1. Rumah Tangga <i>Household</i>	2.176	3.683	2.674	-	598	9.021	-	799	18.951
2. Sosial <i>Social</i>	36	81	59	-	7	153	-	18	354
3. Bisnis <i>Bussiness</i>	222	353	161	-	0	1.105	-	11	1.852
4. Industri <i>Industry</i>	0	0	0	-	0	0	-	0	0
5. Publik, Lain-lain <i>Public, etc</i>	17	68	10	-	4	34	-	6	139
JUMLAH 2008* <i>Total</i>	2.451	4.185	2.904	0	609	10.313	0	834	21.296

*) data tahun 2009 tidak tersedia

Sumber : PT. PLN Cabang Pekanbaru

Source : Branch Office of PT. PLN of Pekanbaru

7. PERDAGANGAN LUAR NEGERI

Ekspor dan Impor merupakan salah satu indikator makro dalam perekonomian suatu daerah. Kemampuan ekspor suatu daerah menunjukkan tingkat kemajuan dalam daya saing produk daerah tersebut terhadap pasar internasional. Impor menunjukkan beberapa hal, salah satunya adalah tidak tersedianya suatu komoditi di daerah tersebut atau dapat dikatakan bahwa daerah tersebut belum mampu memproduksi ataupun mencukupi kebutuhan terhadap jenis-jenis barang tertentu.

1. Ekspor

Ekspor Siak pada tahun 2009 tercatat sebesar US\$ 1.569,73 juta, atau mengalami penurunan sebesar 24,98 persen terhadap total ekspor Siak tahun 2008.

Pelabuhan Buatan merupakan pelabuhan ekspor terbesar pada tahun 2009 dengan nilai US\$ 868,16 juta. Sedangkan ditempat kedua adalah pelabuhan Perawang dengan nilai ekspor sebesar US\$ 701,57 juta. Sedangkan selama tahun 2009 tidak tercatat terjadinya kegiatan ekspor melalui pelabuhan Sungai Apit dan Pelabuhan Siak Sri Indrapura.

Ekspor terbesar tercatat pada bulan Desember 2009 dengan nilai US\$ 185,17 juta. Sedangkan yang terkecil terjadi pada bulan April dengan nilai ekspor sebesar US\$ 110,91 juta. Dari 90 negara yang merupakan tujuan ekspor Kabupaten Siak pada tahun 2009, China merupakan negara tujuan dengan nilai ekspor terbesar yaitu US\$ 395,72 juta. Ditempat kedua yaitu negara Korea Selatan dan tempat ketiga yaitu Amerika Serikat.

Komoditi ekspor terbesar Kabupaten Siak pada tahun 2009 adalah kelompok komoditi kertas dan barang dari kertas dengan nilai sebesar US\$ 938,94 juta. Ditempat kedua yaitu kelompok komoditi bahan kertas dan di urutan ketiga yaitu hasil industri lainnya.

FOREIGN TRADE

One of the regional economic macro indicator is Export and Import performance. The performance of the regional export shows the ability of the regional product to compete at the regional market. Beside that the present of import shows the disability of a region to produce or fill their needs on several goods.

1. Export

The export value of Siak Regency in year 2008 recorded at US\$ 2,092,31 million or increased 25.52 percents from the year 2007.

The biggest export value shipped at Port Buatan, which value at US\$ 1,260.32 million, the second place was from Port Perawang which value at US\$ 832 million. Either on year 2008 there is no export activity recorded at Port Sungai Apit and Port Siak Sri Indrapura.

In September 2008 the biggest export value recorded at US\$ 305.37 million and the smallest at November recorded at US\$ 124.85 million. From 90 country of Siak Regency export destination, China had the biggest import value from Siak Regency, which recorded at US\$ 599.47 million, second place was South Korea and the third was United States of America.

Paper commodity and goods from paper was the largest value on export commodity groups from Siak Regency in year which value at US\$ 1,063.52. Second place came from paper material commodity and the third was Other Product Industries.

2. Impor

Pelabuhan yang membongkar barang impor terbesar selama tahun 2009 adalah Perawang dengan nilai barang sebesar US\$ 238,17 juta disusul pelabuhan Buatan sebesar US\$ 138,12 juta. Pelabuhan Siak dan Sungai Apit tidak ada kegiatan impor.

Bulan Maret 2009 merupakan bulan dengan nilai impor terbesar di Kabupaten Siak yaitu sebesar US\$ 49,579 juta. Singapura merupakan negara asal barang impor terbesar dengan nilai sebesar US\$ 89,97 juta. Chili menduduki tempat kedua dengan nilai sebesar US\$ 54,56 juta dan tempat ketiga yaitu impor yang berasal dari negara China sebesar US\$ 40,24 juta. Komoditi impor terbesar Siak tahun 2008 adalah hasil industri lainnya dengan nilai US\$ 163,30 juta. Ditempat kedua dan ketiga adalah bahan kertas dan hasil minyak.

3. Neraca Perdagangan Luar Negeri

Secara total neraca perdagangan Siak tahun 2009 surplus sebesar US\$ 1.193,45 juta. Pelabuhan Buatan mencatat surplus terbesar yaitu sebesar US\$ 730,05 juta. Pelabuhan Perawang menghasilkan surplus sebesar US\$ 463,40 juta. Sedangkan jika dilihat per bulan, pada bulan Desember terjadi nilai surplus terbesar.

2. Import

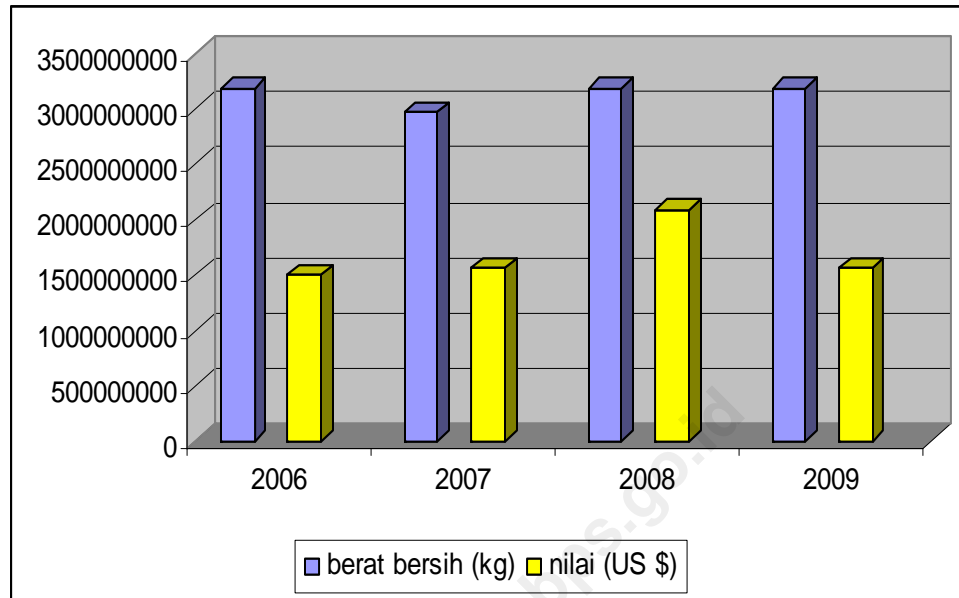
Perawang was the port that had the biggest value of import with value at US\$ 585.24 million. At second place were Port Buatan with import value at US\$ 419 million. Siak Port and Sungai Apit Port no import activity.

In April 2008 the import value reached US\$ 136.84 million was the biggest import value. Singapore was the biggest exporter to Siak Regency, which value of import from Singapore recorded at US\$ 372.29 million and the next came from China and Germany with import value at US\$ 226.23 million and US\$ 84.37 million. The biggest import value by commodity group was other product industries with value at US\$ 715.55 million. Second place and the third were paper material, and Iron/Steel.

3. Foreign Trade Balance Payment

Totally Siak Regency's balance payment got surplus with US\$ 2,268.07 million. Port Buatan recorded the biggest surplus with US\$ 841.32 million, followed with Port Perawang with US\$ 246.75. If we see monthly, in December 2008 recorded the biggest surplus value in this month.

GRAFIK 7.1
KINERJA EKSPOR KABUPATEN SIAK, 2006-2009
Export performance of Siak Regency, 2006-2009



TABEL
Table : 7.1.1

NILAI EKSPOR MENURUT PELABUHAN MUAT DI KABUPATEN SIAK, 2009

Export Value by Port, 2009

PELABUHAN MUAT <i>Port</i>	BERAT BERSIH <i>Nettweight</i> (Kilogram)			NILAI F.O.B <i>F.O.B Value</i> (US \$)		
	2007	2008	2009	2007	2008	2009
(1)	(2)	(3)	(4)	(5)	(6)	(7)
1. SIAK SRI INDRAPURA	-	-	-	-	-	-
2. SUNGAI APIT	-	-	-	-	-	-
3. PERAWANG	1.056.811.702	1.187.518.667	1.325.386.850	675.359.917	831.993.463	701.568.894
4. BUATAN	1.911.702.858	2.000.553.906	1.863.433.751	883.066.448	1.260.316.495	868.162.008
JUMLAH <i>Total</i>	2.968.514.560	3.188.072.573	3.188.820.601	1.558.426.365	2.092.309.958	1.569.730.902

Sumber : Badan Pusat Statistik, Kabupaten Siak

Source : *BPS-Statistics of Siak Regency*

TABEL
: 7.1.2
Table

**VOLUME DAN NILAI EKSPOR KABUPATEN SIAK MENURUT NEGARA TUJUAN
TAHUN 2009**
Volume and Export Value in Siak Regency by Country of Destination, 2009

NEGARA TUJUAN <i>Country of Destination</i>	VOLUME (KG) <i>Volume</i>	NILAI FOB(US \$) <i>F.O.B Value</i>
(1)	(2)	(3)
1. China	1.035.412.366	395.719.419
2. Korea Selatan	320.479.439	143.048.557
3. Amerika Serikat	142.318.223	108.154.301
4. Jepang	97.868.277	57.818.025
5. India	181.785.962	75.086.417
6. Malaysia	282.207.650	74.583.438
7. Vietnam	138.816.327	75.466.096
8. Singapura	61.352.556	43.713.789
9. Italia	61.684.507	30.256.430
10. Taiwan	49.954.202	30.093.961
11. Lainnya	816.941.092	535.790.469
JUMLAH 2009 <i>Total</i>	3.188.820.601	1.569.730.902

Sumber : Badan Pusat Statistik, Kabupaten Siak
Source : BPS-Statistics of Siak Regency

TABEL
: 7.1.3
Table

**VOLUME DAN NILAI EKSPOR KABUPATEN SIAK MENURUT KELOMPOK
KOMODITAS TAHUN 2009**
Volume and Export Value in Siak Regency by Country of Destination, 2009

KELOMPOK KOMODITAS <i>Comodity Group</i>	VOLUME (KG) <i>Volume</i>	NILAI FOB(US \$) <i>F.O.B Value</i>
(1)	(2)	(3)
1. KERTAS DAN BARANG DARI KERTAS	1.345.829.702	938.940.054
2. BAHAN KERTAS	1.586.967.107	606.732.132
3. HASIL INDUSTRI LAINNYA	303.608	2.555.181
4. MINYAK KELAPA SAWIT	-	-
5. LOGAM TIDAK MULIA LAINNYA	4.568	290.231
6. BATU BARA	176.989.395	4.853.353
7. BESI/BAJA	6	176
8. TEKSTIL LAINNYA	-	-
9. ALAT LISTRIK	439	2.804
10. LONCENG,ARLOJI DAN BAGIANNYA	74	2.185
11. LAINNYA	78.725.702	16.354.784
JUMLAH 2009 <i>Total</i>	3.188.820.601	1.569.730.900

Sumber : Badan Pusat Statistik, Kabupaten Siak
Source : BPS-Statistics of Siak Regency

TABEL
Table : 7.1.4

VOLUME DAN NILAI EKSPOR KABUPATEN SIAK MENURUT BULAN PADA
TAHUN 2009
Volume and Export Value in Siak Regency by Month, 2009

BULAN <i>Month</i>	VOLUME (KG) <i>Volume</i>	NILAI FOB(US \$) <i>F.O.B. Value</i>
(1)	(2)	(3)
1. JANUARI	291.837.608	127.265.883
2. FEBRUARI	257.105.600	111.659.859
3. MARET	260.891.803	115.624.678
4. APRIL	238.907.800	110.911.893
5. MEI	249.026.693	113.905.637
6. JUNI	268.553.234	127.475.633
7. JULI	224.564.472	113.731.581
8. AGUSTUS	257.964.299	125.464.976
9. SEPTEMBER	234.245.788	121.846.305
10. OKTOBER	312.009.489	164.428.959
11. NOVEMBER	254.837.731	152.240.660
12. DESEMBER	338.876.084	185.174.838
JUMLAH 2009 <i>Total</i>	3.188.820.601	1.569.730.902

Sumber : Badan Pusat Statistik, Kabupaten Siak
Source : BPS-Statistics of Siak Regency

TABEL : 7.2.1
Table

VOLUME DAN NILAI IMPOR MENURUT PELABUHAN MUAT DI KABUPATEN SIAK,
2009

Volume and Import Value by Port, 2009

PELABUHAN BONGKAR <i>Port</i>	BERAT BERSIH <i>Nettweight</i> (Kg)			NILAI C.I.F <i>C.I.F. Value</i> (US \$)		
	2007	2008	2009	2007	2008	2009
(1)	(2)	(3)	(4)	(5)	(6)	(7)
1. SIAK SRI INDRAPURA	-	-	-	-	-	-
2. SUNGAI APIT	-	-	-	-	-	-
3. PERAWANG	350.886.587	333.713.769	444.054.547	432.297.333	585.239.533	238.169.241
4. BUATAN	17.156.221	289.869.484	335.632.840	23.578.333	418.996.291	138.115.514
JUMLAH <i>Total</i>	368.042.808	623.583.253	779.687.387	455.876.076	1.004235.824	376.284.755

member : Badan Pusat Statistik, Kabupaten Siak
Source : BPS-Statistics of Siak Regency

Su

TABEL
Table : 7.2.2

**VOLUME DAN NILAI IMPOR KABUPATEN SIAK MENURUT NEGARA ASAL
TAHUN 2009**
Volume and Import Value in Siak Regency by Country of Origin, 2009

NEGARA ASAL <i>Country of Origin</i>	VOLUME (KG) <i>Volume</i>	NILAI C.I.F <i>C.I.F Value</i> (US \$)
(1)	(2)	(3)
1. Singapura	122.729.661	89.974.482
2. China	139.267.845	40.243.047
3. Jerman	64.783.527	33.286.907
4. Swedia	6.439.746	31.398.094
5. Amerika serikat	3.318.481	13.258.642
6. Chili	97.916.738	54.562.926
7. Thailand	94.685.187	27.204.784
8. Taiwan (China)	2.676.264	13.763.327
9. Finlandia	337.439	12.307.294
10. India	637.129	3.373.778
11. Lainnya	246.895.370	56.911.474
JUMLAH 2009 <i>Total</i>	779.687.387	376.284.755

Sumber : Badan Pusat Statistik, Kabupaten Siak
Source : *BPS-Statistics of Siak Regency*

TABEL : 7.2.3 **VOLUME DAN NILAI IMPOR KABUPATEN SIAK MENURUT NEGARA TUJUAN**
Table : 7.2.3 *Volume and Export Value in Siak Regency by Country of Destination, 2009*

KELOMPOK KOMODITAS <i>Comodity Group</i>	VOLUME (KG) <i>Volume</i>	NILAI CIF(US \$) <i>C.I.F Value</i>
(1)	(2)	(3)
1. HASIL INDUSTRI LAINNYA	229.206.888	163.301.041
2. BAHAN KERTAS	113.572.089	62.751.056
3. BESI/BAJA	4.194.361	7.573.838
4. ALAT LISTRIK	316.856	4.178.619
5. HASIL MINYAK	69.132.601	29.077.834
6. BAHAN ANORGANIK	101.156.407	13.993.643
7. DAMAR TIRUAN/BAHAN PLASTIK	5.575.340	13.273.240
8. PUPUK	53.164.345	31.411.780
9. TEKSTIL LAINNYA	282.229	15.167.042
10. HASIL TAMBANG LAINNYA	196.592.050	11.636.944
11. LAINNYA	6.494.212	23.919.718
JUMLAH 2009 <i>Total</i>	779.687.378	376.284.755

Sumber : Badan Pusat Statistik, Kabupaten Siak
 Source : BPS-Statistics of Siak Regency

TABEL
Table : 7.2.4

VOLUME DAN NILAI IMPOR KABUPATEN SIAK MENURUT BULAN PADA
TAHUN 2009
Volume and Export Value in Siak Regency by Month, 2009

BULAN <i>Month</i>	VOLUME (KG) <i>Volume</i>	NILAI CIF(US \$) <i>C.I.F Value</i>
(1)	(2)	(3)
1. JANUARI	51.640.781	28.464.625
2. FEBRUARI	34.174.961	26.117.986
3. MARET	69.934.993	49.579.909
4. APRIL	55.343.016	45.712.064
5. MEI	60.439.536	19.725.549
6. JUNI	69.814.526	23.248.597
7. JULI	74.642.236	30.694.993
8. AGUSTUS	94.790.364	27.238.872
9. SEPTEMBER	65.354.642	32.356.992
10. OKTOBER	69.582.791	29.922.278
11. NOVEMBER	90.067.259	41.581.006
12. DESEMBER	43.902.282	21.641.954
JUMLAH 2009 <i>Total</i>	779.687.387	376.284.825

Sumber : Badan Pusat Statistik, Kabupaten Siak
Source : BPS-Statistics of Siak Regency

TABEL
Table : 7.3.1

**NERACA PERDAGANGAN LUAR NEGERI KABUPATEN SIAK MENURUT
BULAN PADA TAHUN 2009**
Foreign Balance Trade by Month, 2009

BULAN <i>Month</i>	NILAI EKSPOR <i>Export Value</i> (US\$)	NILAI IMPOR <i>Import Value</i> (US\$)	NERACA PERDAGANGAN <i>Balance Trade</i> (US\$)
(1)	(2)	(3)	(4)
1. JANUARI	127.265.883	28.464.625	98.801.258
2. FEBRUARI	111.659.859	26.117.986	85.541.873
3. MARET	115.624.678	49.579.909	66.044.769
4. APRIL	110.911.893	45.712.064	65.199.829
5. MEI	113.905.637	19.725.549	94.180.088
6. JUNI	127.475.633	23.248.597	104.227.036
7. JULI	113.731.581	30.694.993	83.036.588
8. AGUSTUS	125.464.976	27.238.872	98.226.104
9. SEPTEMBER	121.846.305	32.356.992	89.489.313
10. OKTOBER	164.428.959	29.922.278	134.506.681
11. NOVEMBER	152.240.660	41.581.006	110.659.654
12. DESEMBER	185.174.838	21.641.954	163.532.884
JUMLAH 2009 <i>Total</i>	1.569.730.902	376.284.825	1.193.446.077

Sumber : Badan Pusat Statistik, Kabupaten Siak
Source : BPS-Statistics of Siak Regency

TABEL
Table : 7.3.2

NERACA PERDAGANGAN LUAR NEGERI MENURUT PELABUHAN DI
KABUPATEN SIAK, TAHUN 2009
Foreign Balance Trade by Port, 2009

PELABUHAN <i>Port</i>	NILAI EKSPOR <i>Export Value</i> (US\$)	NILAI IMPOR <i>Import Value</i> (US\$)	NERACA PERDAGANGAN <i>Balance Trade</i> (US\$)
(1)	(2)	(3)	(4)
1. SIAK SRI INDRAPURA	-	-	-
2. SUNGAI APIT	-	-	-
3. PERAWANG	701.568.894	238.169.241	463.399.653
4. BUATAN	868.162.008	138.115.514	730.046.494
JUMLAH 2009 <i>Total</i>	1.569.730.902	376.284.755	1.193.446.147

Sumber : Badan Pusat Statistik, Kabupaten Siak
Source : BPS-Statistics of Siak Regency

8. TRANSPORTASI KOMUNIKASI DAN PARIWISATA

Prasarana jalan merupakan urat nadi kelancaran lalu lintas di darat. Lancarnya arus lalu lintas akan sangat menunjang perkembangan perekonomian suatu daerah. Guna menunjang kelancaran perhubungan darat di Kabupaten Siak pada tahun 2009 tercatat panjang jalan 2.872,68 km. Di lihat dari kondisinya, jalan yang baik tercatat sepanjang 578,088 km, sedang 1.775,352 km, rusak 422,706 km dan 96,532 rusak berat. Jika data panjang jalan dirinci menurut jenis permukaan diperoleh 564,453 km diaspal, 1.071,601 km jalan kerikil, 344,328 km jalan tanah, dan semenisasi 892,296 km.

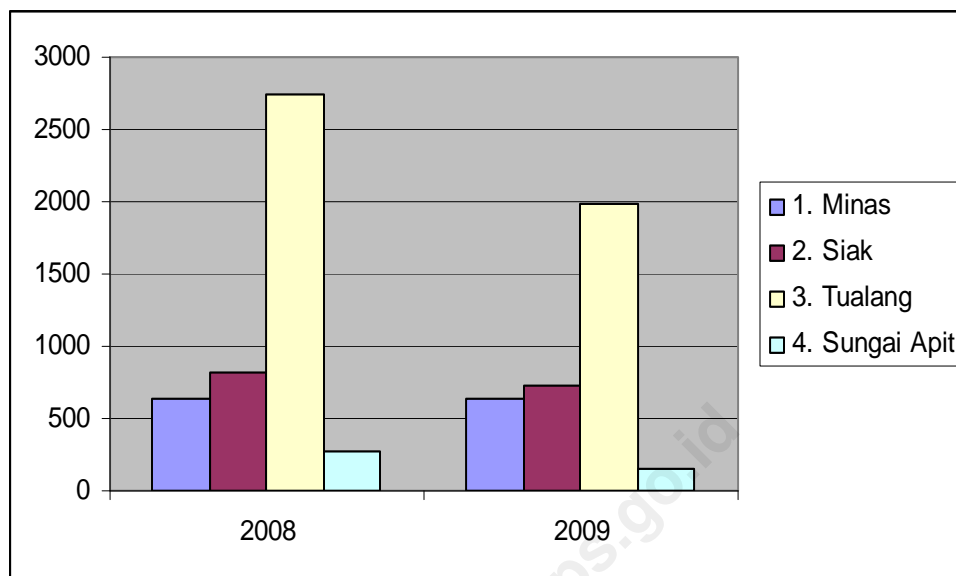
Menurut Dinas Pariwisata wisatawan mancanegara yang berkunjung ke Istana Siak yang berasal dari ASEAN 31.338 orang dan Australia 34 orang.

8. TRANSPORTATIONS, LEISURE AND COMMUNICATIONS

Infrastructure of roads is a main factor needed to accelerate traffic activities on land. The acceleration of traffic will support economic activities in a region. In Siak Regency, the total length of roads was recorded at 2.872,68 kilometers. Roads to be classified as in good amounted 578,088 kilometers, in moderate 1.775,352 kilometers, in damaged 422,706 kilometers and in bad condition 96,532 kilometers. The length of roads by type of surface divided were asphalted 564,453 kilometers, 1.071,601 kilometers were gravel roads, 344,328 km earth roads and 892,296 km were cemented roads.

According Tourism Service of Siak Regency foreign visitors visit to The Siak Palace was 31.338 people from ASEAN and 34 people from Australia.

GRAFIK 8.1
BANYAKNYA SATUAN SAMBUNGAN TELEPON (SST)
MENURUT SENTRA TELEPON OTOMAT (STO), 2009
Number of Telephone Line by Automatic Telephone Centre, 2009



TABEL
Table : 8.1.1

**PANJANG JALAN MENURUT KECAMATAN DAN JENIS PERMUKAAN
DI KABUPATEN SIAK, TAHUN 2009 (km)**

Length of Roads by District and Surface Type in Siak Regency, 2009 (km)

KECAMATAN <i>District</i>	JENIS PERMUKAAN <i>Surface Type</i>				JUMLAH <i>Total</i>
	ASPAL <i>Asphalted</i>	KERIKIL <i>Graves</i>	SEMENISASI <i>Cemented</i>	TANAH <i>Earth</i>	
(1)	(2)	(3)	(4)	(5)	(6)
1. SIAK	72,112	20,380	44,422	16,741	153,655
2. SUNGAI APIT	31,375	21,226	66,629	6,873	126,103
3. BUNGA RAYA	19,342	28,916	19,126	7,239	74,622
4. DAYUN	38,814	73,332	9,541	144,256	265,943
5. KOTO GASIB	27,796	222,760	21,770	124,411	396,737
6. LUBUK DALAM	8,967	41,195	3,334	163,308	216,804
7. KERINCI KANAN	67,083	97,785	13,029	98,035	275,932
8. TUALANG	101,693	121,864	44,273	42,154	309,985
9. MINAS	90,406	79,184	11,814	77,710	259,114
10. KANDIS	51,534	81,408	12,516	80,830	226,288
11. SUNGAI MANDAU	4,869	135,558	32,502	90,078	263,008
12. MEMPURA	38,023	58,549	25,587	18,454	140,614
13. SABAK AUH	8,304	24,955	25,268	6,330	64,857
14. PUSAKO	4,134	64,487	14,517	15,878	99,016
JUMLAH 2009 <i>Total</i>	564,453	1.071,600	344,328	892,296	2.872,678

Sumber : Dinas Pekerjaan Umum Kabupaten Siak

Source : *Public Work Service, Siak Regency*

TABEL
Table : 8.1.2

PANJANG JALAN MENURUT KONDISI DAN JENIS PERMUKAAN
DI KABUPATEN SIAK, TAHUN 2009 (km)
Length of Roads by Condition and Surface Type in Siak Regency, 2009 (km)

JENIS PERMUKAAN <i>Surface Type</i>	BAIK <i>Good</i>	SEDANG <i>Moderate</i>	RUSAK <i>Damage</i>	RUSAK BERAT <i>Badly Damage</i>	JUMLAH <i>Total</i>
(1)	(2)	(3)	(4)	(5)	(6)
1. ASPAL <i>Asphalted</i>	289,274	173,350	101,189	0,641	564,453
2. KERIKIL <i>Graves</i>	133,348	835,587	76,173	26,493	1.071,601
3. TANAH <i>Earth</i>	126,507	156,113	54,046	7,662	344,328
4. Semenisasi <i>Cemented</i>	28,958	610,302	191,299	61,737	892,296
JUMLAH 2009 <i>Total</i>	578,088	1.775,352	422,706	96,532	2.872,678

Sumber : Dinas Pekerjaan Umum Kabupaten Siak
Source : Public Work Service, Siak Regency

TABEL
Table : 8.1.3

KONSTRUKSI JEMBATAN , TAHUN 2009 (m)
Bridge Construction, End of 2009 (m)

JENIS JEMBATAN <i>Bridge Type</i>	BAIK <i>Good</i>	SEDANG <i>Moderate</i>	RUSAK <i>Damage</i>	RUSAK BERAT <i>Badly Damage</i>	JUMLAH <i>Total</i>
(1)	(2)	(3)	(4)	(5)	(6)
1. KOTAK URUNG- URUNG <i>Box Culvert</i>	-	-	-	-	0
2. GORONG-GORONG	-	-	-	-	0
3. RANGKA BAJA <i>Steell Frame</i>	8,38	34,97	-	-	43,35
4. BETON <i>Concrete</i>	1.197,71	467,59	95,86	11,87	1.773,03
5. BESI LANTAI KAYU <i>Wood Iron Floor</i>	542,3	250,17	-	140,73	933,2
6. KAYU <i>Wood</i>	214,49	936,73	396,37	25,39	1.572
JUMLAH 2009 <i>Total</i>	1.962,88	1.689,46	492,23	177,99	4.322,56

Sumber : Dinas Pekerjaan Umum Kabupaten Siak
Source : *Public Work Service, Siak Regency*

TABEL
Table : 8.1.4

PEMBANGUNAN RUMAH KURANG MAMPU LAYAK HUNI DI KABUPATEN SIAK,
TAHUN 2004 – 2009 (UNIT)*

*Improper dwelling house construction in Siak Regency, 2004 – 2009 (unit)**

SUMBER DANA <i>Fund Source</i>	TAHUN ANGGARAN <i>Budget Year</i>	JUMLAH UNIT <i>Unit Total</i>	ANGGARAN BIAYA <i>Budget Cost</i>
(1)	(2)	(3)	(4)
1. PEMERINTAH DAERAH KABUPATEN SIAK <i>Local Government of Siak Regency</i>	2003	34	Rp 970.700.000,00
2. PEMERINTAH DAERAH KABUPATEN SIAK <i>Local Government of Siak Regency</i>	2004	44	Rp 1.485.893.200,00
3. PEMERINTAH DAERAH KABUPATEN SIAK <i>Local Government of Siak Regency</i>	2005	50	Rp 1.864.785.000,00
4. PEMERINTAH DAERAH KABUPATEN SIAK <i>Local Government of Siak Regency</i>	2006	50	Rp 1.891.750.000,00
5. PEMERINTAH DAERAH KABUPATEN SIAK <i>Local Government of Siak Regency</i>	2007	25	Rp 970.000.000,00
6. PEMERINTAH DAERAH KABUPATEN SIAK <i>Local Government of Siak Regency</i>	2008	57	Rp 2.543.400.000,00
7. PEMERINTAH DAERAH KABUPATEN SIAK <i>Local Government of Siak Regency</i>	2009	30	Rp 1.470.011.000,00
JUMLAH <i>Total</i>		290	Rp 11.196.539.200,00

Sumber : Dinas Tata Ruang dan Cipta Karya Kabupaten Siak
Source : , Siak Regency

TABEL
Table : 8.2.1

KUNJUNGAN WISATAWAN KE ISTANA SIAK
MENURUT KEBANGSAAN (ORANG), 2009
Foreign Visitors to Siak Palaacey Nationality (Person), 2009

KEBANGSAAN <i>Nationality</i>	2009
(1)	(2)
1. ASEAN	31.338
2. ASIA	9
3. AMERIKA	8
4. EROPA	23
5. AUSTRALIA	34
6. LAINNYA	1
JUMLAH <i>Total</i>	31.413

Sumber : Dinas Pariwisata Kabupaten Siak
Source : Tourism Service of Siak Regency

TABEL
Table : 8.2.2

BANYAKNYA AKOMODASI HOTEL, KAMAR DAN TEMPAT TIDUR YANG TERSEDIA MENURUT KECAMATAN, 2009
Number of Hotel Accomodation, Rooms and Beds Available by District, 2009

KECAMATAN <i>District</i>	AKOMODASI <i>Accomodation</i>	KAMAR <i>Rooms</i>	TEMPAT TIDUR <i>Beds</i>
(1)	(2)	(3)	(4)
1. MINAS	1	105	-
2. KANDIS	3	180	-
3. SIAK	10	223	-
4. SUNGAI APIT	2	32	-
5. SUNGAI MANDAU	-	-	-
6. KERINCI KANAN	-	-	-
7. LUBUK DALAM	-	-	-
8. TUALANG	6	374	-
9. KOTO GASIB	-	-	-
10. DAYUN	-	-	-
11. BUNGA RAYA	-	-	-
12. MEMPURA	-	-	-
13. SABAK AUH	-	-	-
14. PUSAKO	-	-	-
JUMLAH 2009 <i>Total</i>	22	914	0

Sumber : Dinas Pariwisata Kabupaten Siak
Source : Tourism Service of Siak Regency

TABEL
Table : 8.3.1

**JUMLAH PENERIMAAN DAN PENGIRIMAN UANG DENGAN
CEK DAN WESEL POS , TAHUN 2009
PADA KANTOR POS DI WILAYAH KABUPATEN SIAK
*Number of Money Received and Sent by Post Cheque and Money Order, 2009***

BULAN <i>Month</i>	SETORAN <i>Deposit</i>		PEMBAYARAN <i>Payment</i>	
	BANYAKNYA <i>Number of</i>	NILAI <i>Value</i>	BANYAKNYA <i>Number of</i>	NILAI <i>Value</i>
(1)	(2)	(3)	(4)	(5)
1. JANUARI	992	2.308.053.200	344	351.692.250
2. PEBRUARI	752	2.350.402.800	325	417.609.750
3. M A R E T	1.325	2.371.577.600	331	331.078.000
4. A P R I L	1.471	2.392.752.400	227	436.716.750
5. M E I	1.226	2.286.878.400	278	406.323.000
6. J U N I	1.328	2.350.402.800	280	343.962.750
7. J U L I	928	2.181.004.400	295	387.511.750
8. AGUSTUS	920	1.884.557.200	331	334.840.250
9. SEPTEMBER	976	2.353.029.022	332	426.361.028
10. OKTOBER	988	2.202.179.200	226	417.276.425
11. NOPEMBER	921	2.223.354.000	227	401.934.000
12. DESEMBER	933	2.350.069.475	272	366.700.000
JUMLAH 2009 <i>Total</i>	12.760	27.254.260.497	3.468	4.622.005.953

Sumber : Kantor Pos Pekanbaru
Source : Post Office, Pekanbaru

Kantor Pos yang berada di daerah Kab. Siak:

1. Kantor Pos Sungai Apit 28762
2. Kantor Pos Siak 28771
3. Kantor Pos Perawang 28772
4. Kantor Pos Minas 28885
5. Kantor Pos Kandis 28886

TABEL
Table : 8.3.2

LALU LINTAS SURAT YANG DITERIMA DAN DIKIRIMKAN
MELALUI KANTOR POS- KANTOR POS YANG
BERADA DI KABUPATEN SIAK TAHUN 2009

Number of Letters Sent and Received by Post Office of Siak, 2009

BULAN <i>Month</i>	SURAT BIASA <i>Letters</i>		SURAT KILAT KHUSUS <i>Special Delivery Letters</i>		SURAT KILAT BIASA <i>Express Letters</i>	
	DITERIMA <i>Received</i>	DIKIRIM <i>Sent</i>	DITERIMA <i>Received</i>	DIKIRIM <i>Sent</i>	DITERIMA <i>Received</i>	DIKIRIM <i>Sent</i>
(1)	(2)	(3)	(4)	(5)	(6)	(7)
1. JANUARI	998	776	2.819	1.116	935	950
2. FEBRUARI	1.129	821	2.825	1.025	875	1.050
3. MARET	1.200	932	2.820	975	992	959
4. APRIL	1.175	750	2.799	1.032	996	1.024
5. MEI	1.205	752	2.813	1.137	975	987
6. JUNI	1.195	822	2.804	1.116	851	866
7. JULI	1.117	932	2.812	1.202	832	849
8. AGUSTUS	1.301	712	2.825	1.302	882	894
9. SEPTEMBER	1.202	789	2.820	1.115	998	1.031
10. OKTOBER	1.375	821	2.813	1.192	668	683
11. NOPEMBER	1.195	862	2.812	1.093	785	851
12. DESEMBER	1.120	932	2.802	1.182	882	892
JUMLAH 2009 <i>Total</i>	14.212	9.901	33.764	13.487	10.671	11.036

BULAN <i>Month</i>	POS TERCATAT <i>Registered Post</i>		PAKET POS <i>Post Parcels</i>		JUMLAH <i>Total</i>	
	DITERIMA <i>Received</i>	DIKIRIM <i>Sent</i>	DITERIMA <i>Received</i>	DIKIRIM <i>Sent</i>	DITERIMA <i>Received</i>	DIKIRIM <i>Sent</i>
(1)	(8)	(9)	(10)	(11)	(12)	(13)
1. JANUARI	9	88	6	1	4.767	2.931
2. PEBRUARI	7	42	8	-	4.844	2.938
3. M A R E T	8	66	3	7	5.023	2.939
4. A P R I L	2	93	5	-	4.977	2.899
5. M E I	6	81	4	9	5.003	2.966
6. J U N I	13	77	2	-	4.865	2.881
7. J U L I	11	86	10	2	4.782	3.071
8. A G U S T U S	10	93	7	1	5.025	3.002
9. S E P T E M B E R	9	72	2	3	5.031	3.010
10. O K T O B E R	7	55	3	2	4.866	2.753
11. N O P E M B E R	3	66	6	1	4.801	2.873
12. D E S E M B E R	4	36	9	1	4.817	3.043
JUMLAH 2009 <i>Total</i>	89	855	65	27	58.801	35.306

Sumber : Kantor Pos Pekanbaru

Source : *Post Office, Pekanbaru*

TABEL
Table : 8.3.3

**BANYAKNYA SATUAN SAMBUNGAN TELEPON (SST)
MENURUT SENTRA TELEPON OTOMAT (STO), 2005 – 2009**
Number of Telephone Line by Automatic Telephone Centre, 2005 - 2009

STO	TAHUN				
	2005	2006	2007	2008	2009
(1)	(3)	(4)	(5)	(6)	
1. MINAS	751	631	611	641	641
2. TUALANG	2737*	2774	2764	2747	1981
3. SIAK	962	889	881	821	721
4. SUNGAI APIT	295	289	270	269	150
JUMLAH <i>Total</i>	4.745	4.583	4.526	4.478	3.493

Sumber : Kandatel Riau Daratan
Source : Regional Office of Telephone Riau

9. KEUANGAN

9.1 Keuangan Daerah

Dalam perencanaan anggaran dan belanja daerah pemerintah menganut prinsip anggaran berimbang dan dinamis. Realisasi penerimaan keuangan Kabupaten Siak tahun anggaran 2008 berjumlah 2.216.395.592.704 rupiah, sedangkan realisasi pengeluaran sebesar 1.850.231.345.971 rupiah.

9. FINANCE

9.1 Regional Finance

In planning the state budget, the government adapts a balanced and dynamic budget principle. The realization of receipt of Siak in 2008 was 2,216,395,592,704 rupiahs, while the realization of expenditure was 1,850,231,345,971 rupiahs.

<http://siakkab.bps.go.id>

**REALISASI PENDAPATAN KEUANGAN KABUPATEN SIAK DIRINCI MENURUT
JENIS PENERIMAAN TAHUN ANGGARAN 2008* ,
(Rupiah)**

TABEL : 9.1.1
Table

*Realization of Financial Acceptance in Siak Regency by Type of Acceptance
(Rupiahs), 2008**

JENIS PENERIMAAN <i>Type of Acceptance</i>	JUMLAH <i>Total</i>
(1)	2008 (2)
1. Pendapatan Asli Daerah <i>Local Government Original Receipt</i>	733.276.414.277,78
1.1. Pajak Daerah <i>Local Taxes Receipt</i>	10.684.389.275,89
1.2. Retribusi Daerah <i>Retribution Receipt</i>	15.550.931.999,00
1.3. Hasil Perusahaan Milik Daerah dan Hasil Pengelolaan Kekayaan Daerah Yang Dipisahkan <i>Local Government Corporate Profit</i>	649.252.789.339,00
1.4. Lain-lain Pendapatan Asli Daerah <i>Other Legal Local Government Original Receipt</i>	57.788.303.663,89
2. Pendapatan Transfer <i>Transfer Receipt</i>	1.483.119.178.426,00
2.1. Bagi Hasil Pajak <i>Tax Share and Non Tax Share</i>	1.478.366.178.426,00
2.2. Bagi Hasil Bukan Pajak <i>Tax Share and Non Tax Share</i>	-
2.3. Dana Alokasi Umum <i>General Allocation Fund</i>	-
2.4. Dana Alokasi Khusus <i>Special Allocation Fund</i>	4.753.000.000,00
2.5. Bagi Hasil Pajak dan Bantuan Keuangan dari Provinsi <i>Tax Share and Province Financial Contribution</i>	-
3. Lain-lain Pendapatan Sah <i>Other Legal Receipt</i>	-
JUMLAH <i>Total</i>	2.216.395.592.703,78

*) data tahun 2009 tidak tersedia

Sumber : Bagian Keuangan Kantor Bupati Siak
Source : *Finance of the Head Siak Regency*

TABEL
Table 9.1.2

**REALISASI PENGELUARAN KEUANGAN KABUPATEN SIAK DIRINCI MENURUT
JENIS PENGELUARAN, TAHUN ANGGARAN 2008*, (Rupiah)**
*Realization of Financial Expenditure in Siak Regency by Type
(Rupiahs), 2008**

	JENIS PENGELUARAN <i>Type of Expenditure</i>	JUMLAH <i>Total</i>
		2008
	(1)	(2)
A.	Belanja Operasi <i>Operation Expenditure</i>	913.767.049.220,94
	1. Belanja Pegawai <i>Official Expenditure</i>	426.172.844.091,94
	2. Belanja Barang <i>Goods Expenditure</i>	289.410.620.694,00
	3. Bantuan Sosial <i>Social Support</i>	88.265.285.385,00
	4. Subsidi <i>Subsidy</i>	14.884.950.000,00
	5. Belanja Bantuan Keuangan kepada Provinsi/Kabupaten/Kota dan Pemerintahan Desa <i>Financial Expenditure to Province/Regency/Municipality and Village Government</i>	95.033.349.050,00
B.	Belanja Modal <i>Capita Expenditure</i>	936.346.073.050,50
	1. Belanja Tanah <i>Land Expenditure</i>	53.521.389.920,00
	2. Belanja Peralatan dan Mesin <i>Tools and Machine Expenditure</i>	103.868.371.932,00
	3. Belanja Gedung dan Bangunan <i>Structure Expenditure</i>	123.585.408.225,50
	4. Belanja Jalan, Irigasi dan Jaringan <i>Road, Irrigation and Network Expenditure</i>	631.341.563.667,00
	5. Belanja Aset Tetap Lainnya <i>Other Fix Asset Expenditure</i>	24.029.339.306,00
	6. Belanja Aset Lainnya <i>Other Asset Expenditure</i>	-
D.	Belanja Tidak Terduga <i>Unexpected Expenditure</i>	118.223.700,00
	1. Belanja Tidak Terduga <i>Unexpected Expenditure</i>	118.223.700,00
	JUMLAH <i>Total</i>	1.850.231.345.971,44

*) data tahun 2009 tidak tersedia

Sumber : Bagian Keuangan Kantor Bupati Siak
Source : *Finance of the Head Siak Regency*

TABEL
Table : 9.1.3

REALISASI PENERIMAAN PAJAK KABUPATEN SIAK DIRINCI MENURUT JENIS PAJAK
DAERAH, TAHUN ANGGARAN 2008* (Rupiah)

*Realization of Taxes Receivment in Siak Regency by Type
(Rupiahs), 2008**

	JENIS PAJAK DAERAH <i>Type of Local Taxes</i>	JUMLAH <i>Total</i>
		2008
	(1)	(2)
1.	Pajak Hotel <i>Hotel Tax</i>	166.716.950,00
2.	Pajak Restoran <i>Restaurant Tax</i>	119.743.975,00
3.	Pajak Hiburan <i>Entertainment Tax</i>	1.396.700,00
4.	Pajak Reklame <i>Advertisement Tax</i>	41.722.745,00
5.	Pajak Penerangan Jalan <i>Street Light Tax</i>	10.051.281.408,89
6.	Pajak Pengambilan dan Pengolahan Bahan Galian Golongan C <i>Entertainment Tax</i>	303.527.497,00
	JUMLAH <i>Total</i>	10.684.389.275,89

*) data tahun 2009 tidak tersedia

Sumber : Bagian Keuangan Kantor Bupati Siak
Source : Finance of the Head Siak Regency

TABEL
Table : 9.1.4

REALISASI PENERIMAAN RETRIBUSI KABUPATEN SIAK DIRINCI MENURUT JENIS PAJAK DAERAH, TAHUN ANGGARAN 2008* (Rupiah)
*Realization of Retribution Acceptance in Siak Regency by Type (Rupiahs), 2008**

JENIS RETRIBUSI <i>Type of Retribution</i>		JUMLAH <i>Total</i>
(1)		(2)
1.	Retribusi Pelayanan Kesehatan <i>Public Health Retribution</i>	2.162.886.600,00
2.	Retribusi Pelayanan Persampahan / Kebersihan <i>Cleanliness Retribution</i>	125.343.000,00
3.	Retribusi Penggantian KTP dan Akta Catatan Sipil <i>Retribution Substitute for Form Identity Card and Civil Form</i>	655.924.500,00
4.	Retribusi Parkir di Tepi Jalan Umum <i>Street Parking Retribution</i>	127.314.650,00
5.	Retribusi Pelayanan Pasar <i>Market Retribution</i>	159.543.000,00
6.	Retribusi Pengujian Kendaraan Bermotor <i>Vehicle Test Retribution</i>	157.354.250,00
7.	Retribusi Penempatan Kerja Antar Daerah <i>Inter Region Placement Work Retribution</i>	16.000.000,00
8.	Retribusi Pemakaian Kekayaan Daerah <i>Region Riches Used Retribution</i>	6.677.928.936,00
9.	Retribusi Pasar Grosir <i>Wholesaler Market Retribution</i>	74.811.000,00
10.	Retribusi Jasa Terminal <i>Terminal Retribution</i>	10.450.000,00
11.	Retribusi Jasa Usaha Pelayanan Pelabuhan Kapal <i>Ship Port Retribution</i>	114.699.000,00
12.	Retribusi Tempat Rekreasi dan Olah Raga <i>Recreation and Sport Area Retribution</i>	84.548.000,00
13.	Retribusi Jasa Usaha Penyeberangan di Atas Air <i>Water Transportation Retribution</i>	-
14.	Retribusi Jasa Pengolahan Limbah Cair <i>Waste Reins Retribution</i>	1.857.141.120,00
15.	Retribusi di Bidang Perdagangan <i>Trade Sector Retribution</i>	2.196.133.861,00
16.	Retribusi Izin Mendirikan Bangunan <i>Building Stand License Retribution</i>	488.199.982,00
17.	Retribusi Izin Gangguan <i>Huisance License Retribution</i>	529.724.616,00
18.	Retribusi Izin Trayek <i>Land Transportation License Retribution</i>	3.960.000,00
19.	Retribusi Peruntukan Penggunaan Tanah <i>Soil Benefit License Retribution</i>	84.469.484,00
20.	Retribusi Izin Usaha Jasa Konstruksi <i>Construction Licence Retribution</i>	24.500.000,00
JUMLAH <i>Total</i>		15.550.931.999,00

*) data tahun 2009 tidak tersedia

Sumber : Bagian Keuangan Kantor Bupati Siak
Source : Finance of the Head Siak Regency

TABEL
Table : 9.2.1

JUMLAH KUD DAN NON KUD MENURUT KECAMATAN DI KABUPATEN SIAK
TAHUN 2009
Number of Cooperation by District and Kind, 2009

KECAMATAN <i>District</i>	KUD <i>Village Cooperation Unit</i>	NON KUD <i>Non Village Coopetaion Unit</i>	JUMLAH <i>Total</i>
(1)	(2)	(3)	(4)
1. MINAS	1	19	20
2. KANDIS	1	21	22
3. SIAK	0	25	25
4. SUNGAI APIT	1	25	26
5. SUNGAI MANDAU	0	9	9
6. KERINCI KANAN	9	6	15
7. LUBUK DALAM	5	3	8
8. TUALANG	0	25	25
9. KOTO GASIB	3	12	15
10. DAYUN	10	26	36
11. BUNGA RAYA	1	10	11
12. MEMPURA	1	11	12
13. SABAK AUH	1	7	8
14. PUSAKO	0	10	10
JUMLAH 2009 <i>Total</i>	30	209	242
2008	33	206	239
2007	33	190	223
2006	33	178	211

Sumber : Dinas Koperasi & UKM Kabupaten Siak
Source : Cooperation and Small Medium Establishment Service, Siak Regency

TABEL
Table : 9.2.2

JUMLAH KOPERASI MENURUT KECAMATAN DI KABUPATEN SIAK TAHUN 2009

Number of Cooperation by District, 2009

KECAMATAN <i>District</i>	TAHUN <i>Year</i>			
	2006	2007	2008	2009
(1)	(2)	(3)	(4)	(5)
1. MINAS	19	20	20	20
2. KANDIS	16	20	21	22
3. SIAK	22	24	24	25
4. SUNGAI APIT	23	23	25	26
5. SUNGAI MANDAU	9	9	9	9
6. KERINCI KANAN	14	15	15	15
7. LUBUK DALAM	7	7	8	8
8. TUALANG	22	24	25	25
9. KOTO GASIB	12	12	15	15
10. DAYUN	34	35	36	36
11. BUNGA RAYA	16	11	11	11
12. MEMPURA	12	12	12	12
13. SABAK AUH	5	6	8	8
14. PUSAKO	-	5	10	10
JUMLAH <i>Total</i>	211	223	239	242

Sumber : Dinas Koperasi & UKM Kabupaten Siak

Source : *Cooperation and Small Medium Establishment Service, Siak Regency*

TABEL
Table : 9.2.3

JUMLAH KOPERASI MENURUT JENIS DI KABUPATEN SIAK TAHUN 2009

Number of Cooperation by Kind, 2009

JENIS <i>Kind</i>	TAHUN <i>Year</i>			
	2006	2007	2008	2009
(1)	(2)	(3)	(4)	(5)
1. Koperasi Unit Desa	33	33	33	33
2. Koperasi Pertanian	31	31	28	28
3. Koperasi Perkebunan	85	91	103	104
4. Koperasi Wanita	4	4	4	5
5. Koperasi Karyawan	22	22	23	24
6. Koperasi Serba Usaha	8	12	15	15
7. Koperasi Pasar	4	4	4	4
8. KOPPANTREN	6	6	5	5
9. KPRI	10	10	10	10
10. Koperasi Profesi	8	9	10	10
11. KJKS	-	1	2	2
12. KJUB	-	-	2	2
JUMLAH <i>Total</i>	211	223	239	242

Sumber : Dinas Koperasi & UKM Kabupaten Siak

Source : *Cooperation and Small Medium Establishment Service, Siak Regency*

TABEL
Table : 9.2.4

**JUMLAH ANGGOTA KUD DAN NON KUD MENURUT JENIS KOPERASI
DI KABUPATEN SIAK TAHUN 2009**
Number of Cooperation Members by Kind, 2009

JENIS <i>Kind</i>	JUMLAH Koperasi <i>Total</i> Cooperation (Unit)	JUMLAH ANGGOTA <i>Members</i>		
		Pria <i>Male</i>	Wanita <i>Female</i>	JUMLAH <i>Total</i>
(1)	(2)	(3)	(4)	(5)
1. Koperasi Unit Desa	33	10.623	368	10.991
2. Koperasi Pertanian	28	1.349	161	1.510
3. Koperasi Perkebunan	104	4.071	381	4.452
4. Koperasi Wanita	5	21	322	343
5. Koperasi Karyawan	24	13.494	6.390	19.884
6. Koperasi Serba Usaha	15	554	76	630
7. Koperasi Pasar	4	239	52	291
8. KOPPANTREN	5	281	72	353
9. KPRI	10	914	261	1.175
10. Koperasi Profesi	10	964	25	989
11. KJKS	2	134	4	138
12. KJUB	2	15	-	15
JUMLAH 2009 <i>Total</i>	242	32.659	8.112	40.771
2008	239	32.551	8.030	40.581
2007	223	32.437	6.543	39.980
2006	211	24.875	6.523	31.398

Sumber : Dinas Koperasi & UKM Kabupaten Siak

Source : *Cooperation and Small Medium Establishment Service, Siak Regency*

TABEL
Table : 9.2.5

PERKEMBANGAN PERMODALAN KOPERASI MENURUT JENIS KOPERASI
DI KABUPATEN SIAK TAHUN 2008-2009
Cooperation Modals Growth by Kind, 2008-2009

JENIS <i>Kind</i>	JUMLAH Koperasi <i>Total</i> <i>Cooperation</i> (Unit)	MODAL <i>Modals</i> (RIBUAN RUPIAH)		PERTUMBUHAN (%)
		Tahun 2008	Tahun 2009	
(1)	(2)	(3)	(4)	(5)
1. Koperasi Unit Desa	33	62.796.154.906	67.284.103.289	6,67
2. Koperasi Pertanian	28	1.264.305.542	1.307.794.620	3,27
3. Koperasi Perkebunan	104	2.484.010.186	2.476.305.886	-0,31
4. Koperasi Wanita	5	458.616.058	569.570.173	19,48
5. Koperasi Karyawan	24	27.633.129.538	27.622.929.538	-0,03
6. Koperasi Serba Usaha	15	126.845.480	154.680.480	17,99
7. Koperasi Pasar	4	294.009.000	294.009.000	0,00
8. KOPPANTREN	5	73.991.240	73.991.240	0,00
9. KPRI	10	945.619.112	935.609.112	-1,07
10. Koperasi Profesi	10	561.010.084	561.010.084	0,00
11. KJKS	2	1.410.378.002	1.853.349.888	23
12. KJUB	2	229.000.000	229.000.000	0,00
JUMLAH <i>Total</i>	242	98.277.069.148	103.362.363.310	4,9

Sumber : Dinas Koperasi & UKM Kabupaten Siak

Source : *Cooperation and Small Medium Establishment Service, Siak Regency*

TABEL
Table : 9.2.6

JUMLAH KOPERASI DI KABUPATEN SIAK MENURUT KONDISI TAHUN 2009
Number of Cooperation by Condition, 2009

KONDISI KOPERASI <i>Condition</i>	TAHUN <i>Year</i>			PERTUMBUHAN <i>Growth</i> (%)	
	2007	2008	2009	2007	2008
(1)	(2)	(3)	(4)	(5)	(6)
Aktif <i>Active</i>	169	189	192	10,58	1,56
Tidak Aktif <i>Not Active</i>	54	50	50	-8,00	0,00
JUMLAH <i>Total</i>	223	239	242	6,69	1,24

Sumber : Dinas Koperasi & UKM Kabupaten Siak

Source : Cooperation and Small Medium Establishment Service, Siak Regency

10. KONSUMSI DAN PENGELUARAN PENDUDUK

Pengeluaran rata-rata per kapita sebulan dapat dilihat pada tabel 10. Dari tabel tersebut terlihat bahwa pengeluaran rata-rata sebulan penduduk Kabupaten Siak pada tahun 2008 untuk makanan masih cukup tinggi. Persentase pengeluaran penduduk yang paling besar yaitu pada komoditas ikan, hal ini menunjukkan bahwa ikan merupakan jenis makanan yang paling umum di Siak.

Pada taraf kehidupan yang lebih tinggi maka penduduk akan terjadi pergeseran dimana sebagian besar pengeluarannya pada non makanan.

10. POPULATION CONSUMPTION AND EXPENDITURE

The average expenditure per capita per month can be recognized from table 10. It shows that in 2008 the average month expenditure of population for Siak Regency was still high. Fish had the bigger percentage that shows about fish was the one of people favourite food.

At the higher live level the people, there was a change on their expenditure pattern. They spend much of their money for non-food expenditure.

TABEL : 10.1.1
Table

PENDUDUK MENURUT PENGELUARAN RATA-RATA PER KAPITA SEBULAN DAN KELOMPOK BARANG, 2008*

*Absolute per Capita Monthly Expenditure by Commodity Group, 2008**

KELOMPOK BARANG <i>Commodity Group</i>	KELOMPOK PENGELUARAN			
	0 – 99.999	100.000 – 149.999	150.000 – 199.999	>200.000
(1)	(2)	(3)	(4)	(5)
A. MAKANAN <i>Food</i>				
1. PADI-PADIAN <i>Cereals</i>	18.807	57.707	92.263	41.153
2. UMBI-UMBIAN <i>Tubers</i>	9.643	2.594	8.797	4.782
3. IKAN <i>Fish</i>	7.943	23.447	70.046	48.333
4. DAGING <i>Meat</i>	0	3.125	27.416	41.625
5. TELUR DAN SUSU <i>Eggs and Milk</i>	0	15.598	65.518	50.761
6. SAYUR-SAYURAN <i>Vegetables</i>	23.363	48.002	86.355	44.972
7. KACANG-KACANGAN <i>Legumes</i>	0	5.626	17.994	10.662
8. BUAH-BUAHAN <i>Fruits</i>	0	6.165	47.364	52.409
9. MINYAK DAN LEMAK <i>Oil and Fats</i>	7.071	19.678	36.630	22.434
10. BAHAN MINUMAN <i>Beverages Stuffs</i>	9.429	10.437	22.910	24.355
11. BUMBU-BUMBUAN <i>Spices</i>	1.714	4.091	14.359	9.284
12. KONSUMSI LAINNYA <i>Miscellaneous food items</i>	0	9.858	27.511	19.010
13. MAKANAN DAN MINUMAN JADI <i>Prepared Food and beverages</i>	2.250	23.774	100.892	210.785
14. MINUMAN YANG MENGANDUNG ALKOHOL <i>Alcoholic beverages</i>	0	0	3.296	677
15. TEMBAKAU, SIRIH <i>Tobacco, Betelnut</i>	5.893	18.756	88.520	69.398

Lanjutan tabel 10.1.1
Continued Table 10.1.1

KELOMPOK BARANG <i>Commodity Group</i>	KELOMPOK PENGELUARAN			
	0 – 99.999	100.000 – 149.999	150.000 – 199.999	>200.000
(1)	(2)	(3)	(4)	(5)
B. BUKAN MAKANAN <i>Non Food</i>				
1. SEWA, KONTRAK RUMAH <i>Housing Rental</i>	30.750	104.050	238.779	332.560
2. ANEKA <i>Various</i>	6.211	36.175	107.138	111.061
3. PENDIDIKAN <i>Education</i>	0	14.486	28.077	23.988
4. KESEHATAN <i>Health</i>	417	10.645	31.276	24.119
5. PAKAIAN <i>Clothes</i>	2.500	24.652	51.703	47.351
6. BARANG TAHAN LAMA <i>Durable Goods</i>	0	1.710	91.204	184.694
7. PAJAK DAN ASURANSI <i>Tax and Insurance</i>	0	2.160	11.567	16.665
8. PESTA <i>Party</i>	39.878	193.876	559.744	740.439

*) data tahun 2008 tidak tersedia

Sumber : Badan Pusat Statistik Propinsi Riau
Source : BPS-Statistics of Riau Province

PRODUK DOMESTIK REGIONAL BRUTO KABUPATEN SIAK ATAS DASAR
HARGA BERLAKU MENURUT LAPANGAN USAHA (000 000 Rp), 2005 – 2009

TABEL : 11.1.1
Table

Gross Regional Domestic Product at Current Market Price By Industrial Origin in Siak Regency (000 000 Rp), 2005 – 2009

LAPANGAN USAHA <i>Industrial Origin</i>	2005	2006	2007*)	2008**)	2009
(1)	(2)	(3)	(4)	(5)	(6)
1. PERTANIAN, PETERNAKAN, KEHU- TANAN DAN PERIKANAN <i>Agriculture, Lives Stock, Forestry and Fisheries</i>	2.299.448,28	3.026.284,56	3.873.934,95	4.994.097,83	6.298.247,56
2. PERTAMBANGAN DAN PENGGALIAN <i>Mining and Quarrying</i>	23.254,78	29.563,81	39.145,44	51.484,08	68.041,36
3. INDUSTRI PENGOLAHAN <i>Manufacturing Industries</i>	5.356.118,27	6.339.908,58	7.913.473,89	9.818.275,82	12.651.830,22
4. LISTRIK, GAS DAN AIR BERSIH <i>Electricity, Gas and Water Supply</i>	4.606,75	5.194,21	5.959,78	7.248,77	8.818,90
5. BANGUNAN <i>Construction</i>	103.695,42	146.139,21	287.579,31	695.753,31	995.336,42
6. PERDAGANGAN, HOTEL DAN RESTORAN <i>Trade, Hotel and Restaurant</i>	209.637,03	250.040,24	309.967,20	408.884,85	540.384,88
7. PENGANGKUTAN DAN KOMUNIKASI <i>Transportation and Communication</i>	53.753,57	61.557,62	59.814,57	85.644,49	103.358,34
8. KEUANGAN, PERSEWAAN DAN JASA PERUSAHAAN <i>Finance, Rent Of Buildings, Business Services</i>	53.840,69	66.001,61	82.719,45	104.131,30	132.295,11
9. JASA-JASA <i>Services</i>	163.955,67	202.034,49	262.672,29	352.377,36	481.006,14
JUMLAH <i>Total</i>	8.268.310,47	10.126.724,32	12.835.266,88	16.517.897,82	21.279.318,93

Catatan/ Note: *) Angka Perbaikan/ Revised figures

**) Angka sementara/ Preliminary figures

Sumber : Badan Pusat Statistik Kabupaten Siak

Source : BPS-Statistics of Siak Regency

TABEL
Table 11.1.2

PRODUK DOMESTIK REGIONAL BRUTO KABUPATEN SIAK ATAS DASAR
HARGA KONSTAN 2000 MENURUT LAPANGAN USAHA (000 000 Rp), 2005 – 2009
*Gross Regional Domestic Product at Constant 2000 Constant Market
Price By Industrial Origin In Siak Regency (000 000 Rp), 2005 - 2009*

LAPANGAN USAHA <i>Industrial Origin</i>	2005	2006	2007*)	2008**)	2009
(1)	(2)	(3)	(4)	(5)	(6)
1. PERTANIAN, PETERNAKAN, KEHU- TANAN DAN PERIKANAN <i>Agriculture, Lives Stock, Forestry and Fisheries</i>	885.159,04	944.573,41	1.004.270,44	1.064.072,98	1.123.529,95
2. PERTAMBANGAN DAN PENGGALIAN <i>Mining and Quarrying</i>	15.063,85	16.161,15	17.150,21	18.180,94	19.309,98
3. INDUSTRI PENGOLAHAN <i>Manufacturing Industries</i>	1.391.506,60	1.504.573,65	1.629.357,53	1.733.372,43	1.850.857,28
4. LISTRIK, GAS DAN AIR BERSIH <i>Electricity, Gas and Water Supply</i>	2.252,72	2.338,38	2.525,14	2.790,93	3.027,07
5. BANGUNAN <i>Construction</i>	21.225,57	23.732,11	33.689,66	66.324,84	85.035,07
6. PERDAGANGAN, HOTEL DAN RESTORAN <i>Trade, Hotel and Restaurant</i>	147.127,38	161.944,88	175.538,81	192.321,49	211.986,24
7. PENGANGKUTAN DAN KOMUNIKASI <i>Transportation and Communication</i>	42.457,41	46.653,15	50.414,18	55.047,80	60.184,38
8. KEUANGAN, PERSEWAAN DAN JASA PERUSAHAAN <i>Finance, Rent Of Buildings, Business Services</i>	25.791,25	27.577,47	29.187,10	31.165,12	33.378,16
9. JASA-JASA <i>Services</i>	118.712,06	128.931,54	138.517,09	151.960,42	165.053,22
JUMLAH Total	2.649.295,89	2.856.485,74	3.080.650,16	3.315.236,95	3.552.361,36

Catatan/ Note: *) Angka Perbaikan/ Revised figures

**) Angka sementara/ Preliminary figures

Sumber : Badan Pusat Statistik Kabupaten Siak

Source : BPS-Statistics of Siak Regency

TABEL
Table 11.1.3

PDRB PER KAPITA DAN PENDAPATAN REGIONAL PER KAPITA
(Rupiah), 2005 – 2009
Per Capita GRDP and Per Capita Regional Income (Rupiahs), 2005 -2009

TAHUN <i>Year</i>	PDRB PER KAPITA <i>Per Capita GRDP</i>	PENDAPATAN REGIONAL PER KAPITA <i>Per Capita Regional Income</i>
(1)	(2)	(3)
I. ATAS DASAR HARGA BERLAKU <i>At Current Prices</i>		
2005	28.521.840,65	26.074.666,72
2006	33.588.254,32	30.706.382,1
2007	40.288.359,1	36.831.617,89
2008*)	51.231.472,96	46.835.812,58
2009**)	63.986.020,45	58.496.019,89
II. ATAS DASAR HARGA KONSTAN 2000 <i>At Constant 2000 Prices</i>		
2005	9.138.843,477	8.354.730,707
2006	9.474.373,587	8.661.472,333
2007*)	9.669.790,354	8.840.122,342
2008**)	10.282.450,83	9.400.216,551
2009	10.681.801,77	9.765.303,18

Catatan/ *Note:* *) Angka Perbaikan/ *Revised figures*
**) Angka sementara/ *Preliminary figures*

Sumber : Badan Pusat Statistik Kabupaten Siak
Source : BPS-Statistics of Siak Regency

PENDAPATAN REGIONAL DAN ANGKA PERKAPITA KABUPATEN SIAK
ATAS DASAR HARGA BERLAKU (Rp), 2005 – 2009
Regional Income and Per Capita GRDP at Current Market Price
(Rp), 2005 – 2009

TABEL
Table 11.1.4

LAPANGAN USAHA <i>Industrial Origin</i>	2005	2006	2007	2008*)	2009**)
(1)	(2)	(3)	(4)	(5)	(6)
1. Produk Domestik Regional Bruto Atas Dasar Harga Pasar (Jutaan Rupiah) <i>GRDP at Market Price (Millions Rupiahs)</i>	8.268.310,47	10.126.724,32	12.835.266,88	16.517.897,82	21.279.318,93
2. Penyusutan Barang-barang Modal (Jutaan Rupiah) <i>Reduction of Capital Goods (Millions Rupiahs)</i>	515.115,74	630.894,93	799.637,13	1.029.065,03	1.325.701,57
3. Produk Domestik Regional Netto Atas Dasar Harga Pasar (Jutaan Rupiah) <i>Nett Regional Domestic Product at Market Price</i>	7.753.194,73	9.495.829,40	12.035.629,76	15.488.832,78	19.953.617,36
4. Pajak Tak Langsung Netto (Jutaan Rupiah) <i>Nett Incurrent Tax</i>	194.305,30	237.978,02	301.628,77	388.170,60	500.063,99
5. Produk Domestik Regional Bruto (Jutaan Rupiah) <i>Gross Domestic Regional Bruto (Millions Rupiahs)</i>	7.558.889,43	9.257.851,38	11.734.000,99	15.100.662,18	19.453.553,37
6. Penduduk Pertengahan Tahun <i>Mid Year of Population</i>	289.894	301.496	318.585	322.417	332.562
7. Produk Domestik Regional Bruto Per Kapita <i>Per Capita GRDP</i>	28.521.840,65	33.588.254,32	40.288.359,10	51.231.472,96	63.986.020,45
8. Pendapatan Regional Per Kapita (Rupiah) <i>Per Capita Regional Income (Rupiahs)</i>	26.074.666,72	30.706.382,10	36.831.617,89	46.835.812,58	58.496.019,89

Catatan/ Note: *) Angka Perbaikan/ *Revised figures*

**) Angka sementara/ *Preliminary figures*

Sumber : Badan Pusat Statistik Kabupaten Siak

Source : *BPS-Statistics of Siak Regency*

TABEL
Table : 11.1.5

PENDAPATAN REGIONAL DAN ANGKA PERKAPITA KABUPATEN SIAK
ATAS DASAR HARGA KONSTAN 2000 (Rp), 2005 – 2009
Regional Income and Per Kapita Gross Regional Domestic Product at Constant Market Price
2000 (Rp), 2005 – 2009

LAPANGAN USAHA <i>Industrial Origin</i>	2005	2006	2007*)	2008**)	2009
(1)	(2)	(3)	(4)	(5)	(6)
1. Produk Domestik Regional Bruto Atas Dasar Harga Pasar (Jutaan Rupiah) <i>GRDP at Market Price (Millions Rupiahs)</i>	2.649.295,89	2.856.485,74	3.080.650,16	3.315.236,95	3.552.361,36
2. Penyusutan Barang-barang Modal (Jutaan Rupiah) <i>Reduction of Capital Goods (Millions Rupiahs)</i>	165.051,13	177.959,06	191.924,50	206.539,26	221.312,11
3. Produk Domestik Regional Netto Atas Dasar Harga Pasar (Jutaan Rupiah) <i>Nett Regional Domestic Product at Market Price</i>	2.484.244,76	2.678.526,68	2.888.725,66	3.108.697,69	3.331.049,25
4. Pajak Tak Langsung Netto (JutaanRupiah) <i>Nett Incurrent Tax</i>	62.258,45	67.127,41	72.395,28	77.908,07	83.480,49
5. Produk Domestik Regional Bruto (Jutaan Rupiah) <i>Gross Domestic Regional Bruto (Millions Rupiahs)</i>	2.421.986,30	2.611.399,26	2.816.330,38	3.030.789,62	3.247.568,76
6. Penduduk Pertengahan Tahun <i>Mid Year of Population</i>	289.894	301.496	318.585	322.417	332.562
7. Produk Domestik Regional Bruto Per Kapita <i>Per Capita GRDP</i>	9.138.843,48	9.474.373,59	9.669.790,35	10.282.450,83	10.681.801,77
8. Pendapatan Regional Per Kapita (Rupiah) <i>Per Capita Regional Income (Rupiahs)</i>	8.354.730,71	8.661.472,33	8.840.122,34	9.400.216,55	9.765.303,18

Catatan/ *Note:* *) Angka Perbaikan/*Revised figures*
**) Angka sementara/*Preliminary figures*

Sumber : Badan Pusat Statistik Kabupaten Siak
Source : BPS-Statistics of Siak Regency

TABEL : 11.1.6

PRODUK DOMESTIK REGIONAL BRUTO ATAS DASAR HARGA BERLAKU DAN HARGA

Table

KONSTAN 2000 MENURUT PENGGUNAAN TANPA MIGAS (000 000 Rp), 2005 – 2009

Gross Regional Domestic Product at Current and Constant 2000 Prices
by Expenditure, Excluding Oil (000.000 Rp), 2005 - 2009

KOMPONEN PENGGUNAAN Type of Expenditure	2005	2006	2007*)	2008**)	2009
(1)	(2)	(3)	(4)	(5)	(6)
I. ATAS DASAR HARGA BERLAKU <i>At Current Prices</i>					
1.1 PENGELUARAN KONSUMSI RUMAH TANGGA/ <i>Private Consumption Expenditure</i>	5.575.692,67	6.394.137,59	7.400.759,26	9.047.799,94	11.167.742,11
1.2 PENGELUARAN KONSUMSI LEMBAGA SWASTA YANG TIDAK Mencari Untung <i>Private Non Profit Institution Expenditure</i>	44.123,13	53.441,47	65.594,06	74.384,03	86.325,84
1.3 PENGELUARAN KONSUMSI PEMERINTAH <i>General Government Expenditure</i>	1.171.133,99	1.601.523,41	2.188.161,44	2.530.556,15	3.060.009,95
1.4 PEMBENTUKAN MODAL TETAP BRUTO <i>Gross Fixed Capital Formation</i>	1.847.922,25	2.447.736,12	3.260.874,06	4.294.805,12	5.218.105,48
1.5 PERUBAHAN STOK <i>Change in Stock</i>	-778.320,21	-1.094.084,56	549.050,64	397.733,52	578.297,47
1.6 a. EKSPOR <i>Exports</i>	3.336.603,34	4.177.629,97	4.937.867,23	6.406.417,56	4.870.158,63
b. IMPOR <i>Imports</i>	2.928.844,70	3.476.759,68	5.318.383,97	6.233.798,50	3.701.320,56
PRODUK DOMESTIK REGIONAL BRUTO <i>Gross Regional Domestic Products</i>	8.268.310,47	10.103.624,32	13.083.922,71	16.517.897,82	21.279.318,93
II. ATAS DASAR HARGA KONSTAN 2000 <i>At Constant 2000 Prices</i>					
2.1 PENGELUARAN KONSUMSI RUMAHTANGGA <i>Private Consumption Expenditure</i>	1.665.656,36	1.771.906,66	1.894.413,87	2.034.295,51	2.152.143,78
2.2 PENGELUARAN KONSUMSI LEMBAGA SWASTA YANG TIDAK Mencari Untung <i>Private Non Profit Institution Expenditure</i>	24.867,21	28.451,63	32.810,42	36.443	40.441,88
2.3 PENGELUARAN KONSUMSI PEMERINTAH <i>General Government Expenditure</i>	343.929,29	380.513,20	427.810,99	466.502,67	504.593,63
2.4 PEMBENTUKAN MODAL TETAP BRUTO <i>Gross Fixed Capital Formation</i>	516.894,89	566.124,38	640.682,96	693.297,92	746.835,62
2.5 PERUBAHAN STOK <i>Change in Stock</i>	-294.290,45	-312.559,64	-370.591,43	-387.913,72	-391.498,07
2.6 a. EKSPOR <i>Export</i>	1.028.343,29	1.107.027,88	1.201.633,63	1.280.965,18	1.328.107,79
b. IMPOR <i>Import</i>	636.104,70	684.978,38	746.110,28	808.353,38	828.263,28
PRODUK DOMESTIK REGIONAL BRUTO <i>Gross Regional Domestic Product</i>	2.649.295,89	2.856.485,73	3.080.650,16	3.315.236,95	3.552.361,36

Catatan/ Note: *) Angka Perbaikan/ Revised figures

**) Angka sementara/ Preliminary figures

Sumber : Badan Pusat Statistik Kabupaten Siak

Source : BPS-Statistics of Siak Regency of Siak Regency