

Katalog BPS : 1102001.6205040


# TEWEH TIMUR DALAM ANGKA 2015



**BADAN PUSAT STATISTIK  
KABUPATEN BARITO UTARA**

# TEWEH TIMUR

DALAM ANGKA **2015**



<http://barutkab.bps.go.id>

## **TEWEH TIMUR DALAM ANGKA 2015**

ISBN : 979 477 816 8  
Nomor Publikasi : 62050.1507  
Katalog BPS : 1102001.6205040  
Ukuran Buku : 16 x 21 cm  
Jumlah Halaman : vi + 38

Naskah :  
Badan Pusat Statistik Kabupaten Barito Utara

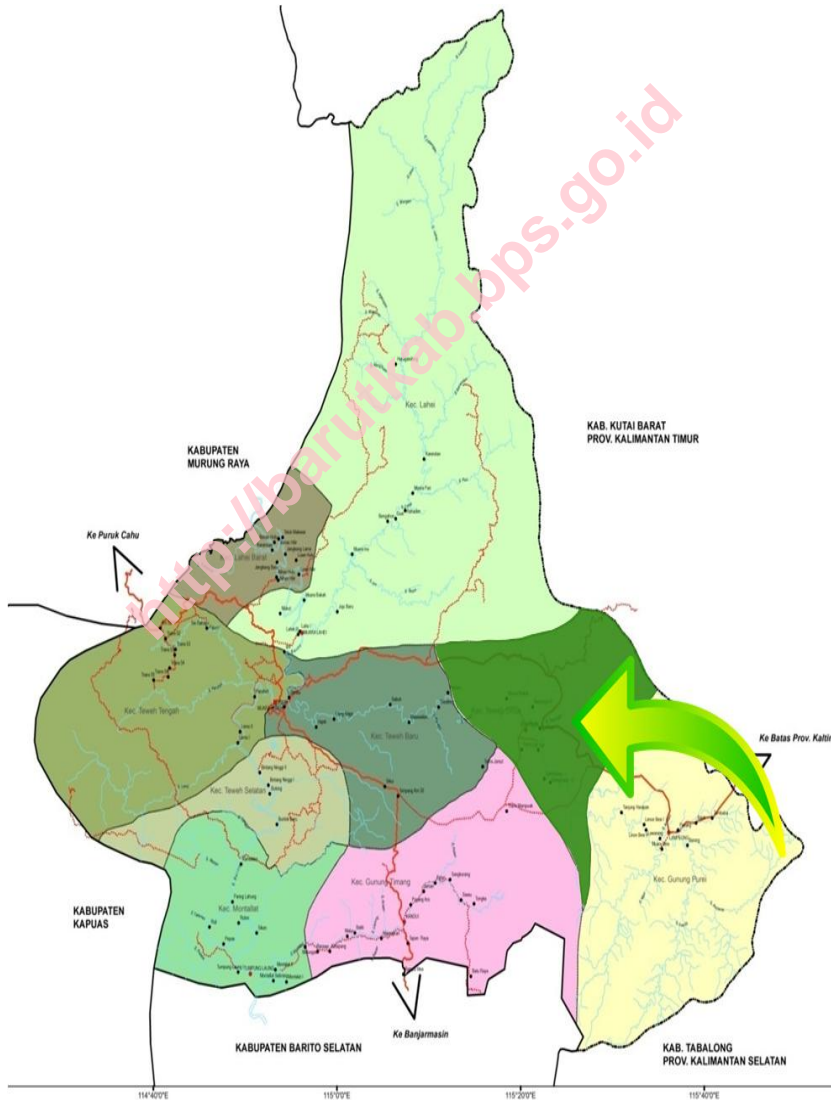
Tim Penyusun Naskah  
Penanggung Jawab Umum : Drs. M. Guntur  
Penyusun : 1. Eva Dian Widyastutie, S.ST  
2. Budi Herman

Gambar Kulit dan Tata Letak :  
Seksi Integrasi Pengolahan dan Diseminasi Statistik  
Eva Dian Widyastutie, S.ST

Diterbitkan Oleh :  
Badan Pusat Statistik Kabupaten Barito Utara

Dilarang mengumumkan, mendistribusikan,  
mengomunikasikan, dan/atau menggandakan sebagian  
atau seluruh buku ini untuk tujuan komersil tanpa  
izin tertulis dari Badan Pusat Statistik.

# PETA KECAMATAN TEWEH TIMUR DALAM WILAYAH KAB. BARITO UTARA



## KATA PENGANTAR

Publikasi *Teweh Timur Dalam Angka Tahun 2015* merupakan publikasi rutin yang diterbitkan oleh Badan Pusat Statistik (BPS) Kabupaten Barito Utara. Publikasi disusun guna melengkapi data kependudukan, sosial ekonomi, pendidikan dan sebagainya dalam wilayah kecamatan.

Data yang disusun dalam publikasi ini diperoleh melalui hasil kegiatan yang dilaksanakan oleh BPS, serta data sekunder yang bersumber baik dari desa/kelurahan maupun instansi pemerintah daerah Kabupaten Barito Utara. Dalam pengumpulan data ini kami berusaha semaksimal mungkin agar penerbitan publikasi ini dapat memenuhi harapan para konsumen data, untuk selanjutnya dijadikan bahan dalam perencanaan pembangunan khususnya di kecamatan.

Kami ucapkan terima kasih kepada semua pihak yang telah membantu penyusunan publikasi ini. Kami menyadari bahwa dalam penyusunan buku ini masih terdapat banyak kelemahan dan kekurangan, karena itu saran dan kritik yang bersifat membangun sangat kami harapkan dari semua pihak guna penyempurnaan penyusunan buku ini.

Akhirnya semoga buku ini dapat bermanfaat bagi kita semua. Demikian dan terima kasih.

Muara Teweh, November 2015

Kepala Badan Pusat Statistik  
Kabupaten Barito Utara,



**Drs. M. GUNTUR**

## DAFTAR ISI

	Halaman
KATA PENGANTAR .....	IV
DAFTAR ISI .....	V
1. GEOGRAFI .....	1
TABEL 1.1. LUAS DESA DAN PERSENTASE TERHADAP LUAS KECAMATAN MENURUT DESA/KELURAHAN 2014 .....	2
TABEL 1.2. TOPOGRAFI DAN LETAK DESA MENURUT DESA/KELURAHAN 2014 .....	3
2. PEMERINTAHAN .....	4
TABEL 2.1. KLASIFIKASI, STATUS PEMERINTAHAN, DAN JUMLAH RUKUN TETANGGA (RT) MENURUT DESA/KELURAHAN 2014 .....	5
TABEL 2.2. FASILITAS DESA MENURUT DESA/KELURAHAN 2014 .....	6
TABEL 2.3. KLASIFIKASI DESA/KELURAHAN MENURUT TINGKAT PERKEMBANGAN 2014 .....	9
3. PENDUDUK .....	10
TABEL 3.1. LUAS WILAYAH, JUMLAH DAN KEPADATAN PENDUDUK MENURUT DESA/KELURAHAN 2014 .....	11
TABEL 3.2. PENDUDUK BERDASARKAN JENIS KELAMIN MENURUT DESA/KELURAHAN 2014 .....	12
TABEL 3.3. PENDUDUK MENURUT KELOMPOK UMUR, JENIS KELAMIN DAN SEX RATIO 2014 .....	13
4. PERUMAHAN & LINGKUNGAN .....	14
TABEL 4.1. BANYAKNYA RUMAH TANGGA PENGGUNA LISTRIK PLN, LISTRIK NON PLN DAN BAHAN BAKAR UTAMA MENURUT DESA/KELURAHAN 2014 .....	15
TABEL 4.2. JENIS PENERANGAN JALAN, BAHAN BAKAR UTAMA, DAN LOKASI GALIAN GOL C MENURUT DESA/ KELURAHAN 2014 .....	16



TABEL 4.3. KEBERADAAN SUNGAI, JUMLAH KELUARGA DI BANTARAN SUNGAI DAN JUMLAH RUMAH DI BANTARAN SUNGAI MENURUT DESA/KELURAHAN 2014 .....	17
5. PENDIDIKAN .....	18
TABEL 5.1. BANYAKNYA SEKOLAH NEGERI BERDASARKAN TINGKATAN MENURUT DESA/ KELURAHAN 2014 .....	19
TABEL 5.2. BANYAKNYA SEKOLAH SWASTA BERDASARKAN TINGKATAN MENURUT DESA/ KELURAHAN 2014 .....	20
6. EKONOMI .....	21
TABEL 6.1. JUMLAH SARANA PEREKONOMIAN MENURUT DESA/ KELURAHAN 2014 .....	22
TABEL 6.2. JUMLAH KOPERASI MENURUT DESA/ KELURAHAN 2014 .....	24
7. KESEHATAN .....	25
TABEL 7.1. JUMLAH SARANA KESEHATAN MENURUT DESA/ KELURAHAN 2014.....	26
TABEL 7.2. BANYAKNYA TENAGA KESEHATAN MENURUT DESA/ KELURAHAN 2014 .....	29
8. AGAMA .....	30
TABEL 8.1. BANYAKNYA SARANA IBADAH MENURUT DESA/ KELURAHAN 2014.....	31
9. PERHUBUNGAN & KOMUNIKASI .....	33
TABEL 9.1. JENIS SARANA TRANSPORTASI, KEBERADAAN WARTEL, WARNET DAN KANTOR POS MENURUT DESA/KELURAHAN 2014 .....	34
TABEL 9.2. KEBERADAAN SARANA KOMUNIKASI MENURUT DESA/KELURAHAN 2014 .....	35
10. PERBANDINGAN ANTAR KECAMATAN .....	36
TABEL 10.1. LUAS WILAYAH, JUMLAH DAN KEPADATAN PENDUDUK MENURUT KECAMATAN 2014.....	37
<b>TABEL 10.2. PENDUDUK BERDASARKAN JENIS KELAMIN DAN RASIO JENIS KELAMIN MENURUT KECAMATAN 2014 .....</b>	<b>38</b>

# Geografi

<http://sarutkab.bps.go.id>



**TABEL 1.1. LUAS DESA DAN PERSENTASE TERHADAP LUAS  
KECAMATAN MENURUT DESA/KELURAHAN 2014**

Kode	Desa/Kelurahan	Luas Desa (km2)	Persentase terhadap Luas Kecamatan (%)
(1)	(2)	(3)	(4)
001	Liju	51,02	8,62
002	Sampirang I	29,84	5,04
003	Sampirang II	69,62	11,76
004	Benangin III	54,18	9,15
005	Benangin II	76,86	12,98
006	Benangin I	86,31	14,57
007	Benangin V	89,78	15,16
008	Muara Wakat	119,39	20,16
009	Mampuak I	3,00	0,51
010	Jamut	3,00	0,51
011	Sei Liju	3,00	0,51
012	Mampuak II	6,22	1,05
	<b>Jumlah</b>	<b>592,22</b>	<b>100,00</b>

Sumber: Desa/Kelurahan

**TABEL 1.2. TOPOGRAFI DAN LETAK DESA MENURUT  
DESA/KELURAHAN 2014**

Kode	Desa/Kelurahan	Anak Desa	Topografi	Letak Desa
(1)	(2)	(4)	(5)	(6)
001	Liju	-	Dataran	Di Tepi Hutan
002	Sampirang I	-	Lereng Bukit	Di Dalam Hutan
003	Sampirang II	-	DAS	Di Tepi Hutan
004	Benangin III	-	DAS	Di Tepi Hutan
005	Benangin II	-	Dataran	Di Luar Hutan
006	Benangin I	-	Dataran	Di Luar Hutan
007	Benangin V	-	Dataran	Di Luar Hutan
008	Muara Wakat	-	DAS	Di Tepi Hutan
009	Mampuak I	-	Lereng Bukit	Di Tepi Hutan
010	Jamut	-	Lereng Bukit	Di Tepi Hutan
011	Sei Liju	-	Lereng Bukit	Di Tepi Hutan
012	Mampuak II	-	Lereng Bukit	Di Tepi Hutan

**Sumber: Desa/Kelurahan**

# Pemerintahan

<http://barutkab.bps.go.id>

**TABEL 2.1. KLASIFIKASI, STATUS PEMERINTAHAN, DAN JUMLAH RUKUN TETANGGA (RT) MENURUT DESA/KELURAHAN 2014**

Kode	Desa/Kelurahan	Status Pemerintahan	Jumlah RW	Jumlah RT
(1)	(2)	(3)	(4)	(5)
001	Liju	Desa	-	2
002	Sampirang I	Desa	-	4
003	Sampirang II	Desa	2	5
004	Benangin III	Desa	-	2
005	Benangin II	Desa	-	4
006	Benangin I	Desa	-	5
007	Benangin V	Desa	-	4
008	Muara Wakat	Desa	-	2
009	Mampuak I	Desa	-	9
010	Jamut	Desa	2	7
011	Sei Liju	Desa	2	7
012	Mampuak II	Desa	-	8
<b>Jumlah</b>			<b>6</b>	<b>59</b>

Sumber: Desa/Kelurahan

**TABEL 2.2. FASILITAS DESA MENURUT DESA/KELURAHAN 2014**

Kode	Desa/Kelurahan	Kantor Desa	Balai Desa	Sekretaris Desa
(1)	(2)	(3)	(4)	(5)
001	Liju	1	1	1
002	Sampirang I	1	-	-
003	Sampirang II	1	1	1
004	Benangin III	1	1	1
005	Benangin II	1	1	1
006	Benangin I	1	1	1
007	Benangin V	1	-	1
008	Muara Wakat	1	1	1
009	Mampuk I	1	1	1
010	Jamut	1	1	1
011	Sei Liju	1	1	1
012	Mampuk II	1	-	1
<b>Jumlah</b>		<b>12</b>	<b>9</b>	<b>11</b>

Sumber: Badan Pemberdayaan Masyarakat dan Desa  
Kabupaten Barito Utara

**Lanjutan Tabel 2.2**

<b>Kode</b>	<b>Desa/Kelurahan</b>	<b>Kaur Pemerintahan</b>	<b>Kaur Pembangunan</b>	<b>Kaur Kesra</b>
<b>(1)</b>	<b>(2)</b>	<b>(6)</b>	<b>(7)</b>	<b>(8)</b>
001	Liju	1	1	1
002	Sampirang I	1	1	1
003	Sampirang II	1	1	1
004	Benangin III	1	1	1
005	Benangin II	1	1	1
006	Benangin I	1	1	1
007	Benangin V	1	1	1
008	Muara Wakat	1	1	1
009	Mampuak I	1	1	1
010	Jamut	1	1	1
011	Sei Liju	1	1	1
012	Mampuak II	1	1	1
	<b>Jumlah</b>	<b>12</b>	<b>12</b>	<b>12</b>

**Sumber: Badan Pemberdayaan Masyarakat dan Desa  
Kabupaten Barito Utara**

**Lanjutan Tabel 2.2**

<b>Kode</b>	<b>Desa/Kelurahan</b>	<b>Kaur Keuangan</b>	<b>Kaur Umum</b>	<b>BPD</b>
<b>(1)</b>	<b>(2)</b>	<b>(9)</b>	<b>(10)</b>	<b>(10)</b>
001	Liju	1	1	5
002	Sampirang I	1	1	5
003	Sampirang II	1	1	5
004	Benangin III	1	1	5
005	Benangin II	1	1	5
006	Benangin I	1	1	7
007	Benangin V	1	1	5
008	Muara Wakat	1	1	5
009	Mampuak I	1	1	5
010	Jamut	1	1	5
011	Sei Liju	1	1	5
012	Mampuak II	1	1	5
	<b>Jumlah</b>	<b>12</b>	<b>12</b>	<b>62</b>

**Sumber: Badan Pemberdayaan Masyarakat dan Desa  
Kabupaten Barito Utara**



**TABEL 2.3.KLASIFIKASI DESA/KELURAHAN MENURUT TINGKAT PERKEMBANGAN 2014**

Kode	Desa/Kelurahan	Swadaya	Swakarya	Swasembada
(1)	(2)	(3)	(4)	(5)
001	Liju	V	-	-
002	Sampirang I	-	V	-
003	Sampirang II	-	V	-
004	Benangin III	-	V	-
005	Benangin II	-	-	V
006	Benangin I	-	-	V
007	Benangin V	-	-	V
008	Muara Wakat	-	-	V
009	Mampuak I	-	-	V
010	Jamut	-	V	-
011	Sei Liju	-	-	V
012	Mampuak II	-	V	-
	<b>Jumlah</b>	<b>1</b>	<b>5</b>	<b>6</b>

Sumber: Desa/Kelurahan

# Penduduk

<http://barutkab.bps.go.id>

**TABEL 3.1. LUAS WILAYAH, JUMLAH DAN KEPADATAN PENDUDUK  
MENURUT DESA/KELURAHAN 2014**

Kode	Desa/Kelurahan	Luas Wilayah (Km <sup>2</sup> )	Jumlah Penduduk	Kepadatan Penduduk
(1)	(2)	(3)	(4)	(5)
001	Liju	51,02	131	3
002	Sampirang I	29,84	238	8
003	Sampirang II	69,62	351	5
004	Benangin III	54,18	165	3
005	Benangin II	76,36	773	10
006	Benangin I	86,31	1,215	14
007	Benangin V	89,78	813	9
008	Muara Wakat	119,39	419	4
009	Mampuak I	3,00	566	189
010	Jamut	3,00	413	138
011	Sei Liju	3,00	482	161
012	Mampuak II	6,22	440	71
	<b>Jumlah</b>	<b>592,22</b>	<b>6 006</b>	<b>10</b>

Sumber: Badan Pusat Statistik Barito Utara

**TABEL 3.2 PENDUDUK BERDASARKAN JENIS KELAMIN MENURUT DESA/KELURAHAN 2014**

Kode	Desa/Kelurahan	Laki - Laki	Perempuan	Jumlah
(1)	(2)	(3)	(4)	(5)
001	Liju	70	61	131
002	Sampirang I	124	114	238
003	Sampirang II	186	165	351
004	Benangin III	88	77	165
005	Benangin II	388	385	773
006	Benangin I	606	609	1 215
007	Benangin V	401	412	813
008	Muara Wakat	224	195	419
009	Mampuak I	318	248	566
010	Jamut	225	188	413
011	Sei Liju	266	216	482
012	Mampuak II	247	193	440
<b>Jumlah</b>		<b>3 143</b>	<b>2 863</b>	<b>6 006</b>

Sumber: Badan Pusat Statistik Barito Utara

**TABEL 3.3. PENDUDUK MENURUT KELOMPOK UMUR, JENIS KELAMIN DAN SEX RATIO 2014**

Kelompok Umur	Jenis Kelamin			Sex Ratio
	Laki-Laki	Perempuan	Jumlah	
(1)	(2)	(3)	(4)	(5)
0 – 4	291	302	593	96,36
5 – 9	320	290	610	110,34
10 – 14	304	282	586	107,80
15 – 19	274	252	526	108,73
20 – 24	257	227	484	113,22
25 – 29	281	244	525	115,16
30 – 34	284	255	539	111,37
35 – 39	275	270	545	101,85
40 – 44	251	221	472	113,57
45 – 49	186	189	375	98,41
50 – 54	155	112	267	138,39
55 – 59	95	86	181	110,47
60 – 64	77	51	128	150,98
65 – 69	45	36	81	125,00
70 – 74	26	22	48	118,18
75 +	22	24	46	91,67
<b>Jumlah</b>	<b>3 143</b>	<b>2 863</b>	<b>6 006</b>	<b>109,78</b>

Sumber: Badan Pusat Statistik Barito Utara

# Perumahan & Lingkungan Hidup

<http://barutkalitps.go.id>

**TABEL 4.1. BANYAKNYA KELUARGA PENGGUNA LISTRIK PLN, LISTRIK NON PLN DAN BAHAN BAKAR UTAMA MENURUT DESA/KELURAHAN 2014**

<b>Kode</b>	<b>Desa/Kelurahan</b>	<b>Listrik PLN</b>	<b>Listrik Non PLN</b>
<b>(1)</b>	<b>(2)</b>	<b>(3)</b>	<b>(4)</b>
001	Liju	-	-
002	Sampirang I	-	-
003	Sampirang II	-	-
004	Benangin III	-	-
005	Benangin II	205	-
006	Benangin I	230	150
007	Benangin V	150	35
008	Muara Wakat	-	-
009	Mampuak I	-	75
010	Jamut	-	-
011	Sei Liju	-	-
012	Mampuak II	-	50
<b>Jumlah</b>		<b>585</b>	<b>310</b>

Sumber: Desa/Kelurahan



**TABEL 4.2. JENIS PENERANGAN JALAN, BAHAN BAKAR UTAMA,  
DAN LOKASI GALIAN GOL C MENURUT DESA/  
KELURAHAN 2014**

Kode	Desa/Kelurahan	Penerangan Jalan	Jenis Penerangan Jalan	Lokasi Galian Golongan C
(1)	(2)	(3)	(4)	(6)
001	Liju	Tidak Ada	-	Tidak Ada
002	Sampirang I	Tidak Ada	-	Tidak Ada
003	Sampirang II	Tidak Ada	-	Tidak Ada
004	Benangin III	Tidak Ada	-	Tidak Ada
005	Benangin II	Tidak Ada	-	Tidak Ada
006	Benangin I	Tidak Ada	-	Tidak Ada
007	Benangin V	Tidak Ada	-	Tidak Ada
008	Muara Wakat	Tidak Ada	-	Tidak Ada
009	Mampuak I	Tidak Ada	-	Tidak Ada
010	Jamut	Tidak Ada	-	Tidak Ada
011	Sei Liju	Tidak Ada	-	Tidak Ada
012	Mampuak II	Tidak Ada	-	Tidak Ada

**Sumber: Desa/Kelurahan**

**TABEL 4.3. KEBERADAAN SUNGAI, JUMLAH KELUARGA DI BANTARAN SUNGAI DAN JUMLAH RUMAH DI BANTARAN SUNGAI MENURUT DESA/KELURAHAN 2014**

Kode	Desa/Kelurahan	Keberadaan Sungai	Jumlah Keluarga di Bantaran Sungai	Jumlah Rumah di Bantaran Sungai
(1)	(2)	(3)	(4)	(5)
001	Liju	Ada	5	5
002	Sampirang I	Ada	20	20
003	Sampirang II	Ada	120	115
004	Benangin III	Ada	8	8
005	Benangin II	Ada	116	100
006	Benangin I	Ada	-	-
007	Benangin V	Ada	125	185
008	Muara Wakat	Ada	28	28
009	Mampuak I	Tidak Ada	-	-
010	Jamut	Tidak Ada	-	-
011	Sei Liju	Tidak Ada	-	-
012	Mampuak II	Tidak Ada	-	-
<b>Jumlah</b>			<b>422</b>	<b>461</b>

Sumber: Desa/Kelurahan

# Pendidikan

<http://baruhab.bps.go.id>

**TABEL 5.1. BANYAKNYA SEKOLAH NEGERI BERDASARKAN  
TINGKATANMENURUT DESA/ KELURAHAN 2014**

Kode	Desa/Kelurahan	TK	SD	SLTP	SLTA/ SMK	Akademi / PT	SLB
(1)	(2)	(3)	(4)	(5)	(6)	(7)	(8)
001	Liju	-	1	-	-	-	-
002	Sampirang I	-	1	-	-	-	-
003	Sampirang II	-	1	-	-	-	-
004	Benangin III	-	1	-	-	-	-
005	Benangin II	-	1	-	-	-	-
006	Benangin I	-	2	1	1	-	-
007	Benangin V	-	2	-	-	-	-
008	Muara Wakat	-	1	-	-	-	-
009	Mampuak I	-	1	1	1	-	-
010	Jamut	-	1	-	-	-	-
011	Sei Liju	-	1	-	-	-	-
012	Mampuak II	-	1	-	-	-	-
<b>Jumlah</b>		<b>0</b>	<b>14</b>	<b>2</b>	<b>2</b>	<b>0</b>	<b>0</b>

Sumber: Desa/Kelurahan

**TABEL 5.2. BANYAKNYASEKOLAH SWASTA BERDASARKAN TINGKATANMENURUT DESA/ KELURAHAN 2014**

Kode	Desa/Kelurahan	TK	SD	SLTP	SLTA/ SMK	Akademi / PT	SLB
(1)	(2)	(3)	(4)	(5)	(6)	(7)	(8)
001	Liju	-	-	-	-	-	-
002	Sampirang I	-	-	-	-	-	-
003	Sampirang II	-	-	-	-	-	-
004	Benangin III	-	-	-	-	-	-
005	Benangin II	1	-	-	-	-	-
006	Benangin I	-	-	-	-	-	-
007	Benangin V	1	-	-	-	-	-
008	Muara Wakat	-	-	-	-	-	-
009	Mampuak I	1	-	-	-	-	-
010	Jamut	1	-	-	-	-	-
011	Sei Liju	1	-	-	-	-	-
012	Mampuak II	1	-	-	-	-	-
<b>Jumlah</b>		<b>6</b>	<b>0</b>	<b>0</b>	<b>0</b>	<b>0</b>	<b>0</b>

Sumber: Desa/Kelurahan

# Ekonomi

<http://barutkab.bps.go.id>

**TABEL 6.1. JUMLAH SARANA PEREKONOMIAN MENURUT DESA/  
KELURAHAN 2014**

Kode	Desa/Kelurahan	Per- tokoan	Pasar Permanen/ Semi Permanen	Pasar Tidak Permanen	Mini Market	Toko Kelon- tong
(1)	(2)	(3)	(4)	(5)	(6)	(7)
001	Liju	Tidak Ada	Tidak Ada	Tidak Ada	-	1
002	Sampirang I	Tidak Ada	Tidak Ada	Tidak Ada	-	2
003	Sampirang II	Tidak Ada	Tidak Ada	Tidak Ada	-	5
004	Benangin III	Tidak Ada	Tidak Ada	Tidak Ada	-	-
005	Benangin II	Tidak Ada	Tidak Ada	Tidak Ada	-	-
006	Benangin I	Tidak Ada	Tidak Ada	Tidak Ada	-	5
007	Benangin V	Tidak Ada	Tidak Ada	Ada	-	1
008	Muara Wakat	Tidak Ada	Tidak Ada	Tidak Ada	-	-
009	Mampuak I	Tidak Ada	Tidak Ada	Tidak Ada	-	5
010	Jamut	Tidak Ada	Tidak Ada	Tidak Ada	-	7
011	Sei Liju	Tidak Ada	Tidak Ada	Tidak Ada	-	-
012	Mampuak II	Tidak Ada	Tidak Ada	Tidak Ada	-	4

Sumber: Desa/Kelurahan



**Lanjutan tabel 6.1.**

Kode	Desa/Kelurahan	Restoran/ Rumah Makan	Warung/ Kedai Makanan	Hotel	Pengi- napan
(1)	(2)	(8)	(9)	(10)	(11)
001	Liju	-	-	-	-
002	Sampirang I	-	-	-	-
003	Sampirang II	-	3	-	-
004	Benangin III	-	-	-	-
005	Benangin II	-	-	-	-
006	Benangin I	-	2	-	2
007	Benangin V	-	-	-	-
008	Muara Wakat	-	-	-	-
009	Mampuak I	-	-	-	-
010	Jamut	-	-	-	-
011	Sei Liju	-	-	-	-
012	Mampuak II	-	-	-	-

**Sumber: Desa/Kelurahan**

**TABEL 6.2. JUMLAH KOPERASI MENURUT DESA/ KELURAHAN 2014**

Kode	Desa/Kelurahan	Koperasi		
		KUD	Simpan Pinjam	Lainnya
(1)	(2)	(3)	(4)	(5)
001	Liju	-	-	-
002	Sampirang I	-	-	-
003	Sampirang II	-	-	-
004	Benangin III	-	-	1
005	Benangin II	-	-	-
006	Benangin I	-	-	2
007	Benangin V	-	-	-
008	Muara Wakat	-	-	-
009	Mampuak I	-	-	-
010	Jamut	-	1	-
011	Sei Liju	-	-	-
012	Mampuak II	-	-	-
	<b>Jumlah</b>	<b>0</b>	<b>1</b>	<b>3</b>

Sumber: Desa/Kelurahan

# Kesehatan

<http://batukab.bps.go.id>

**TABEL 7.1. JUMLAH SARANA KESEHATAN MENURUT DESA/  
KELURAHAN 2014**

Kode	Desa/Kelurahan	Rumah Sakit	Puskesmas	Puskesmas Pembantu
(1)	(2)	(3)	(4)	(5)
001	Liju	-	-	1
002	Sampirang I	-	-	-
003	Sampirang II	-	-	1
004	Benangin III	-	-	-
005	Benangin II	-	-	-
006	Benangin I	-	1	1
007	Benangin V	-	-	-
008	Muara Wakat	-	-	1
009	Mampuak I	-	1	-
010	Jamut	-	-	1
011	Sei Liju	-	-	1
012	Mampuak II	-	-	1
	<b>Jumlah</b>	<b>0</b>	<b>2</b>	<b>7</b>

Sumber: Desa/Kelurahan

**Lanjutan Tabel 7.1.**

Kode	Desa/Kelurahan	Praktek Dokter	Praktek Bidan	Poskesdes
(1)	(2)	(6)	(7)	(8)
001	Liju	-	-	-
002	Sampirang I	-	-	-
003	Sampirang II	-	-	-
004	Benangin III	-	-	-
005	Benangin II	-	-	-
006	Benangin I	1	2	1
007	Benangin V	-	-	1
008	Muara Wakat	-	-	-
009	Mampuak I	1	2	-
010	Jamut	-	1	1
011	Sei Liju	-	1	-
012	Mampuak II	-	-	-
	<b>Jumlah</b>	<b>2</b>	<b>6</b>	<b>3</b>

Sumber: Desa/Kelurahan

**Lanjutan Tabel 7.1.**

Kode	Desa/Kelurahan	Posyandu	Apotek	Toko Obat/ Jamu
(1)	(2)	(9)	(10)	(11)
001	Liju	1	-	-
002	Sampirang I	1	-	-
003	Sampirang II	1	-	-
004	Benangin III	1	-	-
005	Benangin II	1	-	-
006	Benangin I	1	1	1
007	Benangin V	1	-	-
008	Muara Wakat	1	-	-
009	Mampuak I	2	-	-
010	Jamut	1	-	-
011	Sei Liju	2	-	-
012	Mampuak II	1	-	-
	<b>Jumlah</b>	<b>14</b>	<b>1</b>	<b>1</b>

Sumber: Desa/Kelurahan

**TABEL 7.2. BANYAKNYA TENAGA KESEHATAN MENURUT DESA/  
KELURAHAN 2014**

Kode	Desa/Kelurahan	Dokter	Bidan	Perawat/ Mantri Kesehatan	Dukun Bayi
(1)	(2)	(3)	(4)	(5)	(6)
001	Liju	-	-	-	1
002	Sampirang I	-	-	-	1
003	Sampirang II	-	-	1	3
004	Benangin III	-	2	-	2
005	Benangin II	-	-	-	2
006	Benangin I	3	-	3	5
007	Benangin V	-	1	-	2
008	Muara Wakat	-	1	1	2
009	Mampuak I	1	2	5	3
010	Jamut	-	1	-	2
011	Sei Liju	-	1	1	4
012	Mampuak II	-	1	1	2
	<b>Jumlah</b>	<b>4</b>	<b>9</b>	<b>12</b>	<b>29</b>

Sumber: Desa/Kelurahan

# Agama

<http://barokab.bps.go.id>



**TABEL 8.1. BANYAKNYA SARANA IBADAH MENURUT DESA/  
KELURAHAN 2014**

Kode	Desa/Kelurahan	Masjid	Surau/ Langgar/ Mushala	Gereja Kristen
(1)	(2)	(3)	(4)	(5)
001	Liju	-	-	-
002	Sampirang I	-	-	-
003	Sampirang II	2	-	-
004	Benangin III	-	-	-
005	Benangin II	-	-	1
006	Benangin I	1	-	2
007	Benangin V	1	1	-
008	Muara Wakat	1	-	-
009	Mampuak I	1	3	1
010	Jamut	1	4	1
011	Sei Liju	1	4	1
012	Mampuak II	1	5	-
	<b>Jumlah</b>	<b>9</b>	<b>17</b>	<b>6</b>

Sumber: Desa/Kelurahan

**Lanjutan Tabel 8.1.**

Kode	Desa/Kelurahan	Gereja Katholik	Pura/ Balai Kaharingan	Vihara/ Klenteng
(1)	(2)	(6)	(7)	(8)
001	Liju	-	-	-
002	Sampirang I	-	1	-
003	Sampirang II	-	-	-
004	Benangin III	-	1	-
005	Benangin II	1	-	-
006	Benangin I	1	2	-
007	Benangin V	-	-	-
008	Muara Wakat	-	-	-
009	Mampuak I	-	1	-
010	Jamut	-	-	-
011	Sei Liju	-	-	-
012	Mampuak II	-	1	-
	<b>Jumlah</b>	<b>2</b>	<b>6</b>	<b>0</b>

**Sumber: Desa/Kelurahan**

# Perhubungan & Komunikasi

<http://barukab.pns.go.id>

**TABEL 9.1. JENIS SARANA TRANSPORTASI DAN PERMUKAAN AKSES JALAN DARAT MENURUT DESA/KELURAHAN 2014**

Kode	Desa/Kelurahan	Sarana Transportasi	Permukaan Akses Jalan Darat	Akses Kendaraan Bermotor Roda 4
(1)	(2)	(3)	(4)	(5)
001	Liju	Darat dan Air	Diperkeras	Dapat Diakses
002	Sampirang I	Darat dan Air	Tanah	Tidak Dapat Diakses
003	Sampirang II	Darat dan Air	Tanah	Tidak Dapat Diakses
004	Benangin III	Darat dan Air	Diperkeras	Tidak Dapat Diakses
005	Benangin II	Darat dan Air	Aspal/Beton	Dapat Diakses
006	Benangin I	Darat dan Air	Aspal/Beton	Dapat Diakses
007	Benangin V	Darat dan Air	Aspal/Beton	Dapat Diakses
008	Muara Wakat	Darat dan Air	Tanah	Tidak Dapat Diakses
009	Mampuak I	Darat	Tanah	Dapat Diakses
010	Jamut	Darat	Tanah	Dapat Diakses
011	Sei Liju	Darat	Diperkeras	Dapat Diakses
012	Mampuak II	Darat	Tanah	Dapat Diakses

**Sumber: Desa/Kelurahan**

**TABEL 9.2. KEBERADAAN SARANA KOMUNIKASI MENURUT  
DESA/KELURAHAN 2014**

Kode	Desa/Kelurahan	Kantor Pos/ Pos Keliling	Wartel	Warnet	Pelanggan Telepon Kabel	Sinyal Telepon Seluler
(1)	(2)	(3)	(4)	(5)	(6)	(7)
001	Liju	-	-	-	-	Tidak Ada
002	Sampirang I	-	-	-	-	Tidak Ada
003	Sampirang II	-	-	-	-	Ada Lemah
004	Benangin III	-	-	-	-	Ada Lemah
005	Benangin II	-	-	-	-	Ada Kuat
006	Benangin I	-	-	-	-	Ada Kuat
007	Benangin V	-	-	-	-	Ada Lemah
008	Muara Wakat	-	-	-	-	Tidak Ada
009	Mampuak I	-	-	-	-	Tidak Ada
010	Jamut	-	-	-	-	Tidak Ada
011	Sei Liju	-	-	-	-	Ada Lemah
012	Mampuak II	-	-	-	-	Tidak Ada

**Sumber: Desa/Kelurahan**

# Perbandingan Antar Kecamatan

<http://oanurkab.bps.go.id>

**TABEL 10.1. LUAS WILAYAH, JUMLAH DAN KEPADATAN PENDUDUK  
MENURUT KECAMATAN 2014**

Kode	Desa/Kelurahan	Luas Wilayah (Km <sup>2</sup> )	Jumlah Penduduk	Kepadatan Penduduk
(1)	(2)	(3)	(4)	(5)
010	Montallat	553,00	11 035	20
020	Gunung Timang	890,00	10 395	12
030	Teweh Timur	1 468,00	2 514	2
040	Teweh Timur	592,22	6 006	10
050	Teweh Tengah	585,36	43 812	75
051	Teweh Baru	812,78	17 468	21
052	Teweh Selatan	485,64	13 134	27
060	Lahei	1 618,48	12 222	8
061	Lahei Barat	1 294,52	9 908	8
<b>Jumlah</b>		<b>8 300,00</b>	<b>126 494</b>	<b>15</b>

Sumber: Badan Pusat Statistik Barito Utara

**TABEL 10.2 PENDUDUK BERDASARKAN JENIS KELAMIN DAN RASIO JENIS KELAMIN MENURUT KECAMATAN 2014**

Kode	Desa/Kelurahan	Laki - Laki	Perempuan	Rasio Jenis Kelamin
(1)	(2)	(3)	(4)	(5)
010	Montallat	5 691	5 344	106,49
020	Teweh Timur	5 377	5 018	107,15
030	Teweh Timur	1 307	1 207	108,29
040	Teweh Timur	3 143	2 863	109,78
050	Teweh Tengah	22 481	21 331	105,39
051	Teweh Baru	9 081	8 387	108,27
052	Teweh Selatan	7 091	6 043	117,34
060	Lahei	6 368	5 854	108,78
061	Lahei Barat	5 130	4 778	107,37
<b>Jumlah</b>		<b>65 669</b>	<b>60 825</b>	<b>107,96</b>

Sumber: Badan Pusat Statistik Barito Utara



# DATA

**MENCERDASKAN BANGSA**



**BADAN PUSAT STATISTIK  
KABUPATEN BARITO UTARA**


*Jl. Jend. A. Yani No. 143 Muara Teweh 73811*

*Telp.: (0519) 21070, Fax.: (0519) 24715*

*Homepage: <http://barutkab.bps.go.id>*

*Email : [bps6205@bps.go.id](mailto:bps6205@bps.go.id)*

ISBN 978-979-477-816-6



9 789794 778166 >