



**BADAN PUSAT STATISTIK
KABUPATEN ACEH SELATAN**

Katalog/Catalogue: 1102001.03
ISSN 2830-7623

KECAMATAN DALAM ANGKA

BAKONGAN TIMUR

2024

Volume 14, 2024



<https://acehselatankeb.bps.go.id>

Katalog/*Catalogue*: 1102001.03
ISSN 2830-7623

KECAMATAN BAKONGAN TIMUR DALAM ANGKA *BAKONGAN TIMUR DISTRICT IN FIGURES*

Volume Bakongan Timur , 2024

<https://acehselatankab.bps.go.id>



**BADAN PUSAT STATISTIK
KABUPATEN ACEH SELATAN
BPS-STATISTICS ACEH SELATAN REGENCY**

**Kecamatan Bakongan Timur Dalam Angka
Bakongan Timur District in Figures
2024**

Volume Bakongan Timur , 2024

Katalog /*Catalogue*: 1102001.03

ISSN: 2830-7623

Nomor Publikasi/*Publication Number*:11030.24010

Ukuran Buku/*Book Size*: 14,8 cm x 21 cm

Jumlah Halaman/*Number of Pages* : Bakongan Timur vi + 98 hal/*pages*

Penyusun Naskah/*Manuscript Drafter*:

BPS Kabupaten Aceh Selatan

BPS-Statistics Aceh Selatan Regency

Penyunting/*Editor*:

BPS Kabupaten Aceh Selatan

BPS-Statistics Aceh Selatan Regency

Pembuat Kover/*Cover Designer*:

BPS Kabupaten Aceh Selatan

BPS-Statistics Aceh Selatan Regency

Penerbit/*Publisher*

BPS Kabupaten Aceh Selatan/*BPS-Statistics* Aceh Selatan Regency

Sumber Ilustrasi/*Illustration Source*

Dilarang mereproduksi dan/atau menggandakan sebagian atau seluruh isi buku ini untuk tujuan komersial tanpa izin tertulis dari Badan Pusat Statistik Bakongan Timur X.
It is prohibited to reproduce and/or duplicate part or all of this book for commercial purpose without permission from BPS-Statistics Aceh Selatan Regency

TIM PENYUSUN/COMPILERS
Kecamatan Bakongan Timur Dalam Angka
Bakongan Timur District in Figures
2024

Volume Bakongan Timur , 2024

Pengarah/Director

Armelia Amri, S.ST, M.Si

Penanggung Jawab/Persons in Charge

Armelia Amri, S.ST, M.Si

Penyunting/Editors

Thalita Silmi Azrani, S.Tr.Stat

Pengolah Data dan Penulis Naskah/Data Processor and Writers

Thalita Silmi Azrani, S.Tr.Stat

Penata Letak/Layout Designers

Thalita Silmi Azrani, S.Tr.Stat

Penerjemah/Translators

Thalita Silmi Azrani, S.Tr.Stat

KONTRIBUTOR DATA/DATA CONTRIBUTORS

1. Kementerian Agama/*Ministry of Religious Affair*
2. Kementerian Pendidikan dan Kebudayaan/*Ministry of Education and Culture*
3. Badan Meteorologi Klimatologi dan Geofisika/*Meteorological, Climatology, and Geophysical Agency*
4. Badan Pusat Statistik/*BPS-Statistics Indonesia*

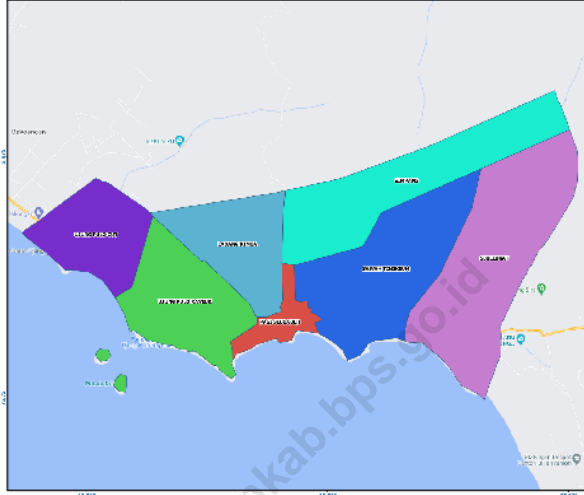
<https://acehselatankab.bps.go.id>

PETA WILAYAH KECAMATAN BAKONGAN TIMUR

MAP OF BAKONGAN TIMUR DISTRICT

WA-2020

Peta Wilayah Desa/Kelurahan : BAKONGAN TIMUR



PROVINSI :
BANTEN

KABUPATEN :
BOJONEGLARA

KEMENTERIAN :
KEMENTERIAN DALAM NEGERI

LOGO :
KEMENTERIAN DALAM NEGERI

LEGENDA :

- Desa/Kelurahan
- Perbatasan Desa/Kelurahan
- Perbatasan Kecamatan
- Perbatasan Kabupaten
- Perbatasan Provinsi

SKALA :
1:100.000

PROJEKSI :
UTM

WKT :
Waktu Standar Indonesia

WGS 84 :
Waktu Standar Dunia

WKT :
Waktu Standar Indonesia

WGS 84 :
Waktu Standar Dunia

<https://acehselatankab.bps.go.id/>

KEPALA BPS KABUPATEN ACEH SELATAN
HEAD OF BPS-STATISTICS ACEH SELATAN REGENCY



ARMELIA AMRI

KATA PENGANTAR

Buku "Kecamatan Bakongan Timur Dalam Angka 2024" merupakan penerbitan rutin oleh Badan Pusat Statistik Kabupaten Aceh Selatan.

Data yang disajikan dalam publikasi ini pada hakekatnya sama dengan tahun-tahun sebelumnya, yaitu data pokok dari publikasi Kecamatan Kluet Selatan Dalam Angka.

Dengan tersedianya data ini mudah-mudahan dapat membantu para pemakai data didalam perencanaan dan penentuan arah kebijakan pembangunan di dalam wilayah Kecamatan Bakongan Timur khususnya dan Kabupaten Aceh Selatan umumnya.

Semoga publikasi ini dapat bermanfaat, saran ataupun kritik yang sifatnya membangun senantiasa kami harapkan.

Tapaktuan , September 2024
Kepala BPS Kabupaten Aceh Selatan



ARMELIA AMRI

PREFACE

The book "East Bakongan District in Numbers 2024" is a routine publication by the Central Statistics Agency of South Aceh Regency.

The data presented in this publication is essentially the same as in previous years, namely the main data from the publication of South Kluet District in Figures.

With the availability of this data, hopefully it can help data users in planning and determining the direction of development policies in the East Bakongan District area in particular and South Aceh Regency in general.

Hopefully this publication can be useful, suggestions or criticisms that are constructive in nature are always hoped for.

Tapaktuan, September 2024
Head of BPS-Statistics Aceh Selatan Regency



ARMELIA AMRI

DAFTAR ISI/CONTENTS

Kecamatan Bakongan Timur Dalam Angka
Bakongan Timur District in Figures
2024

Volume Bakongan Timur , 2024

	Halaman <i>Page</i>
Kata Pengantar	xi
Preface	xii
Daftar Isi/ <i>Contents</i>	xiii
Daftar Tabel/ <i>List of Tables</i>	xv
Daftar Gambar/ <i>List of Figures</i>	xxi
Penjelasan Umum/ <i>Explanatory Notes</i>	xxiii
Daftar Singkatan/ <i>List of Abbreviation</i>	xxv
1. Geografi/ <i>Geography</i>	1
2. Penduduk/ <i>Population</i>	9
3. Pemerintahan/ <i>Government</i>	18
4. Sosial dan Kesejahteraan Rakyat/ <i>Social and Welfare</i>	26
5. Pertanian/ <i>Agriculture</i>	37
Daftar Pustaka/ <i>Bibliography</i>	51

DAFTAR TABEL/LIST OF TABLES

Tabel Table		Halaman Page
1.	GEOGRAFI/ GEOGRAPHY 1	
1.2	GEOGRAFI	
1.1	Luas Daerah Menurut Desa di Kecamatan Bakongan Timur , 2023 <i>Total Area by Villages/Kelurahan in Bakongan Timur District, 2023.....</i>	7
1.3	Jarak ke Ibukota Kecamatan dan Ibukota Kabupaten/Kota Menurut Desa di Kecamatan Bakongan Timur (km), 2023 <i>Distance to the District Capital and Regency/Municipal Capital by Villages/Kelurahan in Bakongan Timur District (km), 2023.....</i>	8
2.	PENDUDUK/POPULATION	
2.1	Penduduk, Distribusi Persentase Penduduk, Kepadatan Penduduk, Rasio Jenis Kelamin Penduduk Menurut Desa/ Kelurahan di Kecamatan Bakongan Timur , 2023 <i>Population, Percentage Distribution of Population, Population Density, and Population Sex Ratio by Villages/Kelurahan in Bakongan Timur District, 2023</i>	15
2.2	Jumlah Penduduk Menurut Kelompok Umur dan Jenis Kelamin di Kecamatan Bakongan Timur , 2023 <i>Population by Age Groups and Sex in Bakongan Timur District, 2023 .</i>	17
3.	PEMERINTAHAN/GOVERNMENT	
3.1	WILAYAH ADMINISTRATIF ADMINISTRATIVE AREA	
3.1.1	Jumlah Dusun dan Jumlah Kepala Desa Menurut Desa/ Kelurahan di Kecamatan Bakongan Timur , 2023 <i>Number of Rukun Warga and Rukun Tetangga by Villages'/ Kelurahan in Bakongan Timur District, 2023</i>	24

4. SOSIAL DAN KESEJAHTERAAN RAKYAT/SOCIAL AND WELFARE

**4.1 PENDIDIKAN
EDUCATION**

4.1.1 Banyaknya Desa¹/Kelurahan yang Memiliki Fasilitas Sekolah Menurut Tingkat Pendidikan di Kecamatan Bakongan Timur , 2019–2021
Number of Villages¹/Kelurahan Having Educational Facilities by Educational Level in Bakongan Timur District, 2019–2021 32

4.1.2 Jumlah Sekolah Menurut Tingkat Pendidikan di Kecamatan Bakongan Timur , 2023/2024
Number of Schools by Educational Level in Bakongan Timur District, 2023/2024 33

4.1.3 Jumlah Guru Menurut Tingkat Pendidikan di Kecamatan Bakongan Timur , 2023/2024
Number of Teachers by Educational Level in Bakongan Timur District, 2023/2024 34

4.1.4 Jumlah Murid Menurut Tingkat Pendidikan di Kecamatan Bakongan Timur , 2023/2024
Number of Pupils by Educational Level in Bakongan Timur District, 2023/2024 35

**4.2 KESEHATAN
HEALTH**

4.2.1 Banyaknya Desa¹/Kelurahan yang Memiliki Sarana Kesehatan Menurut Jenis Sarana Kesehatan di Kecamatan Bakongan Timur , 2021–2023
Number of Villages¹/Kelurahan Health Facilities by Type of Health Facilities in Bakongan Timur District, 2021–2023 36

5. PERTANIAN/AGRICULTURE

5.1 Luas Panen Tanaman Sayuran dan Buah-buahan Semusim Menurut Jenis Tanaman di Kecamatan Bakongan Timur (ha), 2020–2023
Harvested Area of Seasonal Vegetables and Fruits by Kind of Plant in Bakongan Timur District (ha), 2020–2023 43

Tabel Table	Halaman Page	
5.2	Produksi Tanaman Sayuran dan Buah-buahan Semusim Menurut Jenis Tanaman di Kecamatan Bakongan Timur (kuintal), 2020–2023 <i>Production of Seasonal Vegetables and Fruits by Kind of Plant in Bakongan Timur District (quintal), 2020–2023</i>	44
5.3	Luas Panen Tanaman Biofarmaka Menurut Jenis Tanaman di Kecamatan Bakongan Timur (m ²), 2020–2023 <i>Harvested Area of Medicinal Plants by Kind of Plant in Bakongan Timur District (m²), 2020–2023</i>	45
5.4	Produksi Tanaman Biofarmaka Menurut Jenis Tanaman di Kecamatan Bakongan Timur (kg), 2020–2023 <i>Production of Medicinal Plants by Kind of Plant in Bakongan Timur District (kg),2020–2023.....</i>	46
5.5	Luas Panen Tanaman Hias Menurut Jenis Tanaman di Kecamatan Bakongan Timur (m ²), 2020–2023 <i>Harvested Area of Ornamental Plants by Kind of Plant in Bakongan Timur District (m²), 2020–2023</i>	47
5.6	Produksi Tanaman Hias Menurut Jenis Tanaman di Kecamatan Bakongan Timur (tangkai), 2020–2023 <i>Production of Ornamental Plants by Kind of Plant n Bakongan Timur District (stalks), 2020–2023.....</i>	48
5.7	Produksi Buah-Buahan dan Sayuran Tahunan Menurut Jenis Tanaman di Kecamatan Bakongan Timur (kuintal), 2020–2023 <i>Production of Annual Fruits and Vegetables by Kind of Plant in Bakongan Timur District (quintal), 2020–2023</i>	49

<https://acehselatankab.bps.go.id>

<https://acehselatankab.bps.go.id>

<https://acehselatankab.bps.go.id>

DAFTAR GAMBAR/LIST OF FIGURES

Gambar Figure	Halaman Page
1.1	Luas Daerah menurut Desa di Kecamatan Bakongan Timur, 2023 Total Area by Village in Bakongan Timur District, 2023
2.1	Banyaknya Dusun dan Aparat Desa di Kecamatan Bakongan Timur 2023 <i>Number of Sub Villages and Village Officials in Bakongan Timur District 2023</i>
14	
3.1	Penduduk, Distribusi Persentase Penduduk, Kepadatan Penduduk, Rasio Jenis Kelamin Penduduk Menurut Desa/Kelurahan di Kecamatan Bakongan, 2023 <i>Population, Percentage Distribution of Population, Population Density, and Population Sex Ratio by Villages/Kelurahan in Bakongan Timur Subdistrict, 2023</i>
22	
4.1	Banyaknya Desa ¹ /Kelurahan yang Memiliki Sarana Kesehatan Menurut Jenis Sarana Kesehatan di Kecamatan Bakongan Timur , 2021–2023 <i>Number of Villages¹/Kelurahan Health Facilities by Type of Health Facilities in Bakongan Timur District, 2021–2023</i>
31	
5.1	Produksi Tanaman Biofarmaka Menurut Jenis Tanaman di Kecamatan Bakongan Timur (kg), 2020–2023 <i>Production of Medicinal Plants by Kind of Plant in Bakongan Timur District (kg),2020–2023</i>
42	

Gambar
Figure

Halaman
Page

<https://acehselatankab.bps.go.id>

PENJELASAN UMUM/EXPLANATORY NOTES

Tanda-tanda, satuan-satuan, dan lain-lainnya yang digunakan dalam publikasi ini adalah sebagai berikut:

Symbols, measurement units, and acronyms which are used in this publication, are as follows:

1. TANDA-TANDA/SYMBOLS

Data tidak tersedia/ <i>Data not available</i>	: ...
Tidak ada atau nol / <i>Null or zero</i>	: -
Data dapat diabaikan/ <i>Data negligible</i>	: ~0
Tanda decimal/ <i>Decimal point</i>	: ,
Data tidak dapat ditampilkan/ <i>Not applicable</i>	: NA
Angka estimasi/ <i>Estimated figures</i>	: e
Angka diperbaiki/ <i>Revised figures</i>	: r
Angka sementara/ <i>Preliminary figures</i>	: *
Angka sangat sementara/ <i>Very preliminary figures</i>	: **
Angka sangat sangat sementara/ <i>Very very preliminary figures</i>	: ***

2. SATUAN/UNITS

barel/ <i>barrel</i>	: 158,99 liter/ <i>litres</i> = 1/6,2898 m ³
hektare (ha)/ <i>hectare (ha)</i>	: 10.000 m ²
kilometer (km)/ <i>kilometres (km)</i>	: 1.000 meter/ <i>meters (m)</i>
knot/ <i>knot</i>	: 1,8523 km/jam (<i>km/hour</i>)
kuintal/ <i>quintal</i>	: 100 kg
KWh	: 1.000 Watt <i>hour</i>
MWh	: 1.000 KWh
liter (untuk beras)/ <i>litre (for rice)</i>	: 0,80 kg
MMSCF	: 1/35,3 m ³
metrik ton (m.ton)/ <i>metric ton (m. ton)</i>	: 0,98421 long ton = 1.000 kg
ons/ <i>ounce</i>	: 28,31 gram/ <i>grams</i>
ton	: 1.000 kg

Satuan lain: buah, dus, butir, helai/lembar, kaleng, batang, pulsa, ton kilometer (ton-km), jam, menit, persen (%).

Other units: unit, pack, pieces, sheet, tin, pulse, ton-kilometres(ton-km), hour, minute, percent (%).

Perbedaan angka di belakang koma disebabkan oleh pembulatan angka.

The difference in decimal numbers is caused by rounding.

DAFTAR SINGKATAN/LIST OF ABBREVIATION

SI	: Stasiun Iklim/ <i>Climate Station</i>
SMPK	: Stasiun Meterologi Pertanian Khusus/ <i>Special Agricultural Meteorological Station</i>
t.t	: Tempat tidur/ <i>Bed</i>
BCG	: Bacillus Calmette Guerin
DPT	: Difteri, Pertusis, Tetanus/ <i>Diphtheria, Tetanus, and Pertussis</i>
TT	: Tetanus Toxoid
IOT	: Industri Obat Tradisional/ <i>Traditional Medicine Industry</i>
IKOT	: Industri Kecil Obat Tradisional/ <i>Traditional Medicine Small Industry</i>
Alkes	: Alat kesehatan/ <i>Health Kits</i>
PKRT	: Perbekalan Kesehatan Rumah tangga/ <i>Household Health Logistics</i>
Kompl	: Komplemen/ <i>Complement</i>
IRTP	: Industri Pangan Produksi Rumah Tangga/ <i>Foods Home Industry</i>
PBF	: Pedagang Besar Farmasi/ <i>Pharmacy Whole-seller</i>
GFK	: Gudang Farmasi Kab/Kota/Regency/ <i>Municipality Pharmacy Warehouse</i>
RB	: Rumah Bersalin/ <i>Delivery House</i>
Pustu	: Puskesmas pembantu/ <i>Auxiliary Public Health Center</i>
BP	: Balai Pengobatan/ <i>Polyclinic</i>
TPS	: Tempat Pembuangan Sampah Sementara / <i>landfill</i>
Jamkesmas	: Jaminan kesehatan masyarakat miskin/ <i>Poor public health insurance</i>
PJKMU	: Program Jaminan Kesehatan Masyarakat Umum/ <i>General Public Health Insurance Program</i>
SIUP	: Surat Ijin Usaha Perdagangan/ <i>Trading Permission Letter</i>
TDP	: Tanda Daftar Perusahaan/ <i>Company Registration Identity</i>
API	: Angka Pengenal Importir/ <i>Importer's Identity Number</i>



GEOGRAFI
GEOGRAPHY

<https://acehselatankab.bps.go.id>

1. Geografi/ Geography

PENJELASAN TEKNIS

1. Kondisi topografi Kabupaten Aceh Selatan sangat bervariasi, terdiri dari dataran rendah, bergelombang, berbukit, hingga pegunungan dengan tingkat kemiringan sangat curam/terjal. Dari data yang diperoleh, kondisi topografi dengan tingkat kemiringan sangat curam/terjal mencapai 63,45%, sedangkan berupa dataran hanya sekitar 34,66% dengan kemiringan lahan dominan adalah pada kemiringan kemiringan ³ 40% dengan luas 254.138.39 ha dan terkecil kemiringan 8-15% seluas 175.04 hektare selebihnya tersebar pada berbagai tingkat kemiringan. Dilihat dari ketinggian tempat (di atas permukaan laut) ketinggian 0-25 meter memiliki luas terbesar yakni 152.648 hektare (38,11%) dan terkecil adalah ketinggian 25-00 meter seluas 39.720 hektare (9,92%). Sebagian besar jenis tanah di Kabupaten Aceh Selatan adalah podzolik merah kuning seluas 161,022 hektare dan yang paling sedikit adalah jenis tanah regosol (hanya 5,213 ha).

TECHNICAL NOTES

1. *The topographic conditions of South Aceh Regency vary greatly, consisting of lowlands, undulating, hilly, to mountainous areas with very steep/steep slopes. From the data obtained, the topographic condition with a very steep/steep slope reached 63.45%, while in the form of plains only around 34.66% with the dominant land slope was at a slope of ³ 40% with an area of 254,138.39 ha and the smallest slope of 8-15% covering an area of 175.04 hectares the rest was spread over various slope levels. Judging from the height of the place (above sea level), the height of 0-25 meters has the largest area, namely 152,648 hectares (38.11%) and the smallest is the height of 25-00 meters with an area of 39,720 hectares (9.92%). Most of the soil types in South Aceh Regency are red and yellow podzolic covering an area of 161,022 hectares and the least is the regosol soil type (only 5,213 ha).*

<https://acehselatankab.bps.go.id>

ULASAN

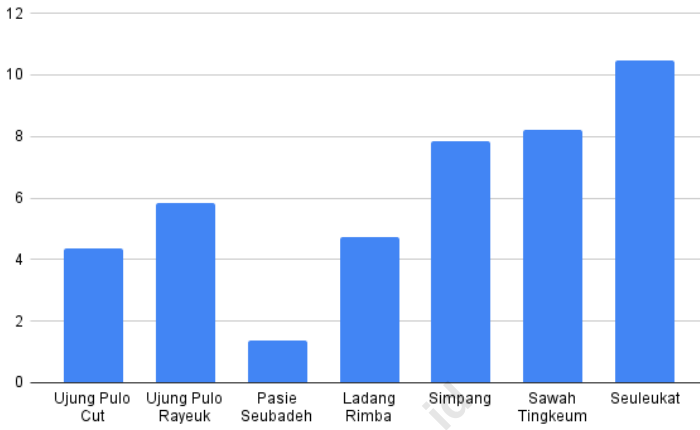
Pembentukan Kabupaten Aceh Selatan ditandai dengan disahkannya Undang-Undang Darurat Nomor 7 Tahun 1956 pada 4 November 1956. Kabupaten Aceh Selatan pada tanggal 10 April 2002 resmi dimekarkan sesuai dengan UU RI Nomor 4 tahun 2002 menjadi tiga kabupaten, yaitu: Kabupaten Aceh Barat Daya, Kabupaten Aceh Singkil dan Kabupaten Aceh Selatan.

Kecamatan yang memiliki jumlah penduduk terbanyak adalah Kecamatan Labuhan Haji, diikuti oleh Kecamatan Kluet Utara. Sementara jumlah penduduk tersedikit adalah Kecamatan Sawang. Sebagian penduduk terpusat di sepanjang jalan raya pesisir dan pinggiran sungai.

DESCRIPTION

The establishment of South Aceh Regency was marked by the enactment of Emergency Law Number 7 of 1956 on November 4, 1956. South Aceh Regency on April 10, 2002 was officially expanded in accordance with Law of the Republic of Indonesia Number 4 of 2002 into three districts, namely: Southwest Aceh Regency, Aceh Singkil Regency and South Aceh Regency.

The sub-district that has the largest population is Labuhan Haji District, followed by North Kluet District. While the smallest number of residents is Sawang District. Some of the population is concentrated along coastal highways and riverbanks.



Sumber/Source :

Gambar
Figures

1.1

Luas Daerah menurut Desa di Kecamatan Bakongan Timur, 2023

Total Area by Village in Bakongan Timur District, 2023

Tabel 1.1
Table

**Luas Daerah Menurut Desa di Kecamatan Bakongan Timur
, 2023**
**Total Area by Villages/Kelurahan in Bakongan Timur
District, 2023**

Desa Village	Luas Total Area (km²/sq.km)	Persentase terhadap Luas Kecamatan Percentage to District Area
(1)	(2)	(3)
Ujung Pulo Cut	4,31	10,2
Ujung Pulo Rayeuk	5,61	13,6
Pasie Seubadeh	1,39	3,2
Ladang Rimba	4,67	11
Simpang	7,79	18,3
Sawah Tingkeum	8,15	19,2
Seuleukat	10,37	24,4
Bakongan Timur	42,29	100

Catatan/Note: ...

Sumber/Source: ...

Tabel
Table 1.3

Jarak ke Ibukota Kecamatan dan Ibukota Kabupaten/Kota Menurut Desa di Kecamatan Bakongan Timur (km), 2023
Distance to the District Capital and Regency/Municipal Capital by Villages/Kelurahan in Bakongan Timur District (km), 2023

Desa Village	Jarak ke Ibukota Kecamatan Distance to District Capital	Jarak ke Ibukota Kabupaten/ Kota Distance to Regency/Municipal Capital
(1)	(2)	(3)
Ujung Pulo Cut	7,3	63,7
Ujung Pulo Rayeuk	2,65	65
Pasie Seubadeh	0	70
Ladang Rimba	0,75	71
Sim pang	2	73
Sawah Tingkeum	1,8	73
Seuleukat	5	78

Catatan/Note: ...

Sumber/Source: ...



**PEMERINTAHAN
GOVERNMENT**

<https://acehselatankab.bps.go.id>

2. *Pemerintahan/Government*

PENJELASAN TEKNIS

1. Pemerintah atau pengereh adalah organisasi yang memiliki kekuasaan untuk membuat dan menerapkan hukum bersama Undang-Undang serta kewenangan untuk mengatur komunitas di wilayah tertentu, yang umumnya adalah negara. Ada beberapa definisi mengenai sistem pemerintahan. Sama halnya, terdapat bermacam-macam jenis pemerintahan di dunia.
2. Pemerintah juga adalah aktivitas pelayanan yang menjamin bekerjanya lembaga-lembaga pemerintahan umum dan berfungsinya unit-unit pemerintahan baik internal maupun eksternal, terhadap para warganya.
3. Dalam definisi asosiatifnya yang luas, pemerintah umumnya terdiri atas lembaga legislatif, eksekutif, dan yang berdiri sendiri ialah yudikatif. Pemerintah merupakan sarana untuk menegakkan kebijakan organisasi, sekaligus sebagai mekanisme untuk menentukan kebijakan. Setiap pemerintahan memiliki semacam konstitusi, yaitu pernyataan tentang prinsip dan filosofi pemerintahannya.

TECHNICAL NOTES

1. *The government or the government is an organization that has the power to make and apply laws together with laws as well as the authority to regulate communities in certain regions, which are generally the state. There are several definitions of the system of government. Similarly, there are various types of government in the world.*
2. *The government is also a service activity that guarantees the work of general government institutions and the functioning of government units, both internal and external, to its citizens.*
3. *In its broad definition of association, the government generally consists of legislative, executive, and independent institutions, the judiciary. The government is a means to enforce organizational policies, as well as a mechanism to determine policies. Every government has a kind of constitution, which is a statement of the principles and philosophy of its government.*

<https://acehselatankab.bps.go.id>

ULASAN

Di Kabupaten Aceh Selatan terdiri dari 18 Kecamatan , dan 260 Desa

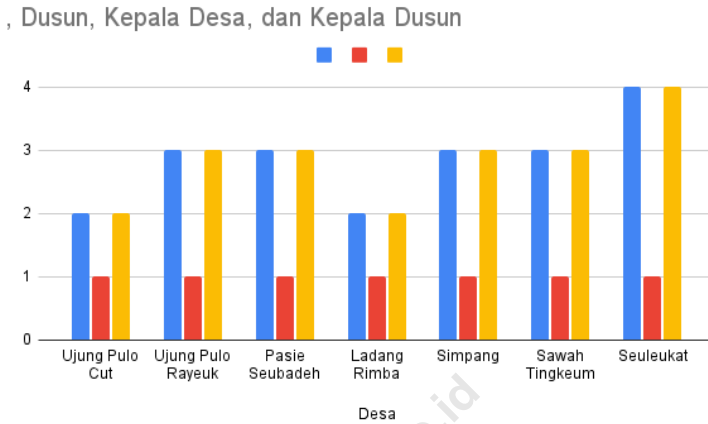
Kecamatan paling timur adalah Kecamatan Trumon Timur yang berbatasan dengan Kota Subulussalam, sedangkan Kecamatan paling barat adalah Kecamatan Labuhan Haji Barat yang berbatasan dengan Kabupaten Aceh Barat Daya

DESCRIPTION

In South Aceh Regency consists of 18 sub-districts, and 260 villages

The easternmost sub-district is East Trumon District which borders Subulussalam City, while the westernmost sub-district is West Labuhan Haji District which borders Southwest Aceh Regency

<https://acehselatankab.bps.go.id>



Sumber/Source : ...

Gambar

Figures

2.1 Banyaknya Dusun dan Aparat Desa di Kecamatan Bakongan Timur 2023

Number of Sub Villages and Village Officials in Bakongan Timur District 2023

2.1 WILAYAH ADMINISTRATIF ADMINISTRATIVE AREA

Tabel 2.1.1 Jumlah Dusun dan Jumlah Kepala Desa Menurut Desa/
Table Jumlah Dusun dan Jumlah Kepala Desa Menurut Desa/
Number of Rukun Warga and Rukun Tetangga by Villages'/
Kelurahan in Bakongan Timur District, 2023

Desa/Kelurahan <i>Village/Kelurahan</i>	Jumlah Dusun	Jumlah Kepala Desa
(1)	(2)	(3)
Ujung Pulo Cut	2	1
Ujung Pulo Rayeuk	3	1
Pasie Seubadeh	3	1
Ladang Rimba	2	1
Simpang	3	1
Sawah Tingkeum	3	1
Seuleukat	4	1
Bakongan Timur	20	7

Catatan/Note: ...

Sumber/Source: ...

<https://acehselatankab.bps.go.id>



**PENDUDUK
POPULATION**

<https://acehselatankab.bps.go.id>

3. Penduduk/*Population*

PENJELASAN TEKNIS

1. Penduduk atau warga negara atau wilayah dapat didefinisikan menjadi dua: Orang yang tinggal di daerah tersebut Seseorang yang secara hukum berhak untuk tinggal di daerah tersebut. Dengan kata lain, orang yang memiliki surat resmi untuk tinggal di sana. Misalkan bukti kewarganegaraan, tetapi memilih untuk tinggal di daerah lain. Dalam sosiologi, populasi adalah sekelompok manusia yang menempati wilayah geografis dan ruang tertentu. Masalah populasi dipelajari dalam demografi. Berbagai aspek perilaku menstulasi dipelajari dalam sosiologi, ekonomi, dan geografi. Demografi banyak digunakan dalam pemasaran, yang erat kaitannya dengan unit ekonomi, seperti pengecer hingga calon pelanggan.
2. Kepadatan penduduk dihitung dengan membagi jumlah penduduk dengan luas area di mana mereka tinggal.

TECHNICAL NOTES

1. *Residents or citizens of a country or region can be defined into two: People who live in the area A person who is legally entitled to reside in the area. In other words, people who have an official letter to live there. Suppose proof of citizenship, but choose to live in another area. In sociology, a population is a group of human beings that occupy a specific geographical area and space. Population problems are studied in demography. Various aspects of menstruating behavior are studied in sociology, economics, and geography. Demographics are widely used in marketing, which is closely related to economic units, such as retailers to potential customers.*
2. *Population density is calculated by dividing the number of people by the area in which they live.*

<https://acehselatankab.bps.go.id>

ULASAN

Di Kabupaten Aceh Selatan, khususnya Kecamatan Trumon memiliki jumlah penduduk sebanyak 6297 jiwa, dimana 3197 jiwa laki laki dan 3100 jiwa perempuan pada tahun 2023

Di Kecamatan Trumon Tengah memiliki jumlah penduduk sebanyak 7248 jiwa, dimana 3667 jiwa laki laki dan 3581 jiwa perempuan pada tahun 2023

Di Kecamatan Trumon Timur memiliki jumlah penduduk sebanyak 9135 jiwa, dimana 4620 jiwa laki laki dan 4515 jiwa perempuan pada tahun 2023

Di Kecamatan Bakongan memiliki jumlah penduduk sebanyak 5548 jiwa, dimana 2797 jiwa laki laki dan 2751 jiwa perempuan pada tahun 2023

Di Kecamatan Bakongan Timur memiliki jumlah penduduk sebanyak 6485 jiwa, dimana 3283 jiwa laki laki dan 3202 jiwa perempuan pada tahun 2023

DESCRIPTION

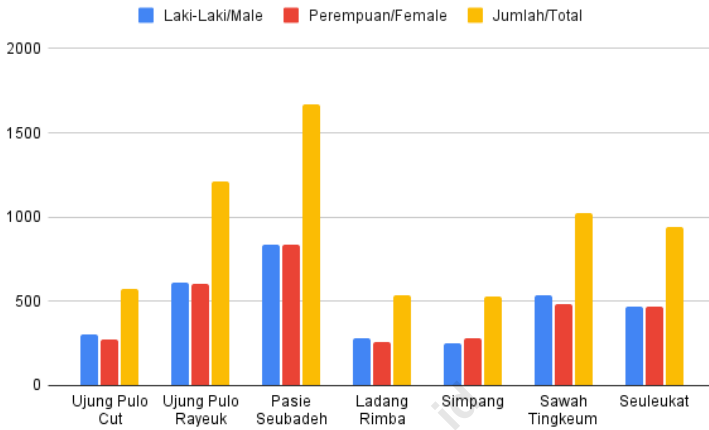
In South Aceh Regency, especially Trumon District, it has a population of 6297 people, of which 3197 are men and 3100 women in 2023

Central Trumon District has a population of 7248 people, of which 3667 are males and 3581 females in 2023

East Trumon District has a population of 9135 people, of which 4620 are men and 4515 women in 2023

Bakongan District has a population of 5548 people, of which 2797 are men and 2751 women in 2023

East Bakongan District has a population of 6485 people, of which 3283 are males and 3202 females in 2023



Sumber/Source :

Gambar
Figures

3.1

Penduduk, Distribusi Persentase Penduduk, Kepadatan Penduduk, Rasio Jenis Kelamin Penduduk Menurut Desa/ Kelurahan di Kecamatan Bakongan, 2023

Population, Percentage Distribution of Population, Population Density, and Population Sex Ratio by Villages/Kelurahan in Bakongan Timur Subdistrict, 2023

Tabel 3.1
Table

Penduduk, Distribusi Persentase Penduduk, Kepadatan Penduduk, Rasio Jenis Kelamin Penduduk Menurut Desa/ Kelurahan di Kecamatan Bakongan Timur , 2023
Population, Percentage Distribution of Population, Population Density, and Population Sex Ratio by Villages/ Kelurahan in Bakongan Timur District, 2023

Desa/Kelurahan <i>Village/Kelurahan</i>	Penduduk/ <i>Population</i>		
	Laki-Laki/ <i>Male</i>	Perempuan/ <i>Female</i>	Jumlah/ <i>Total</i>
(1)	(2)	(3)	(4)
Ujung Pulo Cut	303	271	574
Ujung Pulo Rayeuk	609	604	1213
Pasie Seubadeh	833	835	1668
Ladang Rimba	279	256	535
Simpang	252	278	530
Sawah Tingkeum	535	487	1022
Seuleukat	472	471	943
Bakongan Timur	3283	3202	6485

Lanjutan Tabel/*Continued Table* 3.1

Desa/Kelurahan <i>Village/Kelurahan</i>	Persentase Penduduk <i>Percentage of Total Population</i>	Kepadatan Penduduk (per km ²) <i>Population Density per sq.km</i>	Rasio Jenis Kelamin Penduduk <i>Population Sex Ratio</i>
(1)	(5)	(6)	(7)
Ujung Pulo Cut	8,85	133,18	111,81
Ujung Pulo Rayeuk	18,70	216,22	100,83
Pasie Seubadeh	25,72	1200,00	99,76
Ladang Rimba	8,25	114,56	108,98
Simpang	8,17	68,04	90,65
Sawah Tingkeum	15,76	125,40	109,86
Seuleukat	14,54	90,94	100,21
Bakongan Timur	100,00	153,35	102,53

Catatan/*Note*: ...Sumber/*Source*: ...

Tabel 3.2
Table

Jumlah Penduduk Menurut Kelompok Umur dan Jenis Kelamin di Kecamatan Bakongan Timur , 2023
Population by Age Groups and Sex in Bakongan Timur District, 2023

Kelompok Umur Age Groups	Jenis Kelamin/Sex		
	Laki-Laki Male	Perempuan Female	Jumlah Total
(1)	(2)	(3)	(4)
0-4	288	287	575
5-9	323	287	610
10-14	311	298	609
15-19	279	244	523
20-24	317	317	634
25-29	308	246	554
30-34	260	257	517
35-39	261	230	491
40-44	227	245	472
45-49	235	209	444
50-54	182	170	352
55-59	110	128	238
60-64	74	98	172
65-69	46	74	120
70-74	33	50	83
75+	29	62	91

Catatan/Note: ...

Sumber/Source: ...

04

SOSIAL DAN KESEJAHTERAAN RAKYAT ***SOCIAL AND WELFARE***

<https://acehselatankab.bps.go.id>

4. Sosial dan Kesejahteraan Rakyat/*Social and Welfare*

PENJELASAN TEKNIS

1. Sekolah di bawah naungan Dinas Pendidikan meliputi Sekolah Dasar (SD), Sekolah Menengah Pertama (SMP), dan Sekolah Menengah Atas (SMA)
2. Sekolah di bawah naungan Kementerian Agama meliputi Madrasah Ibtidaiyah (MI), Madrasah Tsanawiyah (MTs) dan Madrasah Aliyah (MA)
3. Sekolah dasar adalah sekolah yang mengajarkan pendidikan dasar untuk anak-anak berusia 7 sampai 12 tahun (dan dalam banyak kasus, 6 sampai 11 tahun). Sekolah dasar merupakan kelanjutan dari pra-sekolah dan dilanjutkan oleh sekolah menengah. Umumnya, tingkatan di sekolah dasar terbagi menjadi kelas 1 sampai dengan kelas 6. Pendidikan di sekolah dasar dibekali dengan konsep pembentukan karakter, pemahaman abstrak, hingga numerasi.

TECHNICAL NOTES

1. Schools under the auspices of the Education Office include Elementary Schools (SD), Junior High Schools (SMP), and Senior High Schools (SMA)
2. Schools under the auspices of the Ministry of Religion include Madrasah Ibtidaiyah (MI), Madrasah Tsanawiyah (MTs) and Madrasah Aliyah (MA) Primary schools are schools that teach primary education to children aged 7 to 12 (and in many cases, 6 to 11 years old).
3. Primary school is a continuation of pre-school and continues by secondary school. Generally, the level in elementary school is divided into grades 1 to 6. Education in elementary school is equipped with the concept of character formation, abstract understanding, and numeracy.

<https://acehselatankab.bps.go.id>

ULASAN

Di Kabupaten Aceh Selatan khususnya di Kecamatan Trumon, Trumon Tengah, Trumon Timur, Bakongan, Bakongan Timur dan Kota Bahagia tidak ada sekolah negeri yang di bawah naungan Kemenag, hanya saja ada yang swasta yaitu Madrasah Ibtidaiyah (MI) di Trumon Tengah, Madrasah Tsanawiyah (MTs) di Bakongan dan Madrasah Aliyah (MA) di Bakongan

Jumlah murid untuk Madrasah Ibtidaiyah (MI) di Trumon Tengah sebanyak 113 siswa pada tahun 2023

Jumlah murid untuk Madrasah Tsanawiyah (MTs) di Bakongan sebanyak 200 siswa pada tahun 2023

Jumlah murid untuk Madrasah Aliyah (MA) di Bakongan sebanyak 258 siswa pada tahun 2023

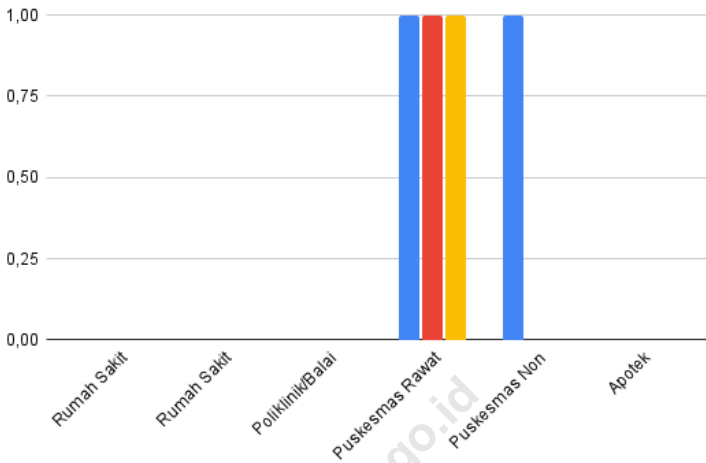
DESCRIPTION

In South Aceh Regency, especially in Trumon, Central Trumon, East Trumon, Bakongan, East Bakongan and Kota Bahagia Districts, there are no public schools under the auspices of the Ministry of Religion, only there are private ones, namely Madrasah Ibtidaiyah (MI) in Central Trumon, Madrasah Tsanawiyah (MTs) in Bakongan and Madrasah Aliyah (MA) in Bakongan

The number of students for Madrasah Ibtidaiyah (MI) in Central Trumon is 113 students in 2023

The number of students for Madrasah Tsanawiyah (MTs) in Bakongan is 200 students in 2023

The number of students for Madrasah Aliyah (MA) in Bakongan is 258 students in 2023



Sumber/Source : Badan Pusat Statistik, Pendataan Potensi Desa (Podes)/BPS-Statistics Indonesia, Village Potential Data Collecting

Gambar 4.1
Figures

Banyaknya Desa¹/Kelurahan yang Memiliki Sarana Kesehatan Menurut Jenis Sarana Kesehatan di Kecamatan Bakongan Timur , 2021–2023

Number of Villages¹/Kelurahan Health Facilities by Type of Health Facilities in Bakongan Timur District, 2021–2023

4.1 PENDIDIKAN EDUCATION

Tabel 4.1.1 Banyaknya Desa¹/Kelurahan yang Memiliki Fasilitas Sekolah Menurut Tingkat Pendidikan di Kecamatan Bakongan Timur, 2019–2021
Number of Villages¹/Kelurahan Having Educational Facilities by Educational Level in Bakongan Timur District, 2019–2021

Tingkat Pendidikan Educational Level	2019	2020	2021
(1)	(2)	(3)	(4)
Sekolah Dasar (SD) Primary School	6	6	5
Madrasah Ibtidaiyah (MI) Madrasah Ibtidaiyah	-	-	-
Sekolah Menengah Pertama (SMP) Junior High School	1	1	1
Madrasah Tsanawiyah (MTs) Madrasah Tsanawiyah (MTs)	-	-	-
Sekolah Menengah Atas (SMA) Senior High School	1	1	1
Sekolah Menengah Kejuruan (SMK) Vocational High School	-	-	-
Madrasah Aliyah (MA) Madrasah Aliyah	-	-	-
Akademi/Perguruan Tinggi Academy/University	-	-	-

Catatan/Note: ¹Desa pada tabel ini termasuk Unit Permukiman Transmigrasi (UPT) yang masih dibina oleh kementerian terkait/
Villages in this table include Transmigration Settlement Unit which is still fostered by the relevant ministries.

Sumber/Source: ²Badan Pusat Statistik, Pendataan Potensi Desa (Podes)/BPS-Statistics Indonesia, Village Potential Data Collecting
³...

Tabel 4.1.2
Table

**Jumlah Sekolah Menurut Tingkat Pendidikan di
Kecamatan Bakongan Timur, 2023/2024**
**Number of Schools by Educational Level in Bakongan Timur
District, 2023/2024**

Tingkat Pendidikan Educational Level	Negeri/Public	Swasta/Private	Jumlah/Total
(1)	(2)	(3)	(4)
Taman Kanak-Kanak (TK) ¹ <i>Kindergarten</i> ¹	1	2	3
Raudatul Athfal (RA) ² <i>Raudatul Athfal (RA)</i> ²	-	-	-
Sekolah Dasar (SD) ⁴ <i>Elementary Schools</i> ⁴	6	1	7
Madrasah Ibtidaiyah (MI) ² <i>Madrasah Ibtidaiyah (MI)</i> ²	-	-	-
Sekolah Menengah Pertama (SMP) ⁴ <i>Junior High Schools</i> ⁴	1	1	2
Madrasah Tsanawiyah (MTs) ² <i>Madrasah Tsanawiyah (MTs)</i> ²	-	-	-
Sekolah Menengah Atas (SMA) ⁴ <i>Senior High Schools</i> ⁴	1	1	2
Sekolah Menengah Kejuruan (SMK) ⁴ <i>Vocational High Schools</i> ⁴	-	-	-
Madrasah Aliyah (MA) ² <i>Madrasah Aliyah (MA)</i> ²	-	-	-

Catatan/Note: ³Seluruh Raudatul Athfal (RA) berstatus swasta/All Raudatul Athfal (RA) are private

Sumber/Source: ¹ Kementerian Pendidikan, Kebudayaan, Riset, dan Teknologi, Sistem Data Pokok Pendidikan, data semester genap/
Ministry of Education, Culture, Research, and Technology; Basic Education Data System, even semester report data

² Kementerian Agama, EMIS, data semester genap/Ministry of Religious Affairs, EMIS, genap semester report data

Tabel 4.1.3 Jumlah Guru Menurut Tingkat Pendidikan di Kecamatan Bakongan Timur , 2023/2024
Table Number of Teachers by Educational Level in Bakongan Timur District, 2023/2024

Tingkat Pendidikan Educational Level	Negeri/Public	Swasta/Private	Jumlah/Total
(1)	(2)	(3)	(4)
Taman Kanak-Kanak (TK) ¹ Kindergarten ¹	4	4	8
Raudatul Athfal (RA) ² Raudatul Athfal (RA) ²	-	-	-
Sekolah Dasar (SD) ⁴ Elementary Schools ⁴	66	10	76
Madrasah Ibtidaiyah (MI) ² Madrasah Ibtidaiyah (MI) ²	-	-	-
Sekolah Menengah Pertama (SMP) ⁴ Junior High Schools ⁴	22	4	26
Madrasah Tsanawiyah (MTs) ² Madrasah Tsanawiyah (MTs) ²	-	-	-
Sekolah Menengah Atas (SMA) ⁴ Senior High Schools ⁴	24	-	24
Sekolah Menengah Kejuruan (SMK) ⁴ Vocational High Schools ⁴	-	-	-
Madrasah Aliyah (MA) ² Madrasah Aliyah (MA) ²	-	-	-

Catatan/Note: ³ Jumlah guru termasuk kepala sekolah dan guru/The total of teachers including headmaster and teacher.

Sumber/Source: ¹ Kementerian Pendidikan, Kebudayaan, Riset, dan Teknologi, Sistem Data Pokok Pendidikan, data semester genap/ Ministry of Education, Culture, Research, and Technology, Basic Education Data System, even semester report data

² Kementerian Agama, EMIS, data semester genap/Ministry of Religious Affairs, EMIS, even semester report data

Tabel 4.1.4 Jumlah Murid Menurut Tingkat Pendidikan di Kecamatan Bakongan Timur, 2023/2024
Table Number of Pupils by Educational Level in Bakongan Timur District, 2023/2024

Tingkat Pendidikan Educational Level	Negeri/Public	Swasta/Private	Jumlah/Total
(1)	(2)	(3)	(4)
Taman Kanak-Kanak (TK) ¹ <i>Kindergarten¹</i>	20	40	60
Raudatul Athfal (RA) ² <i>Raudatul Athfal (RA)²</i>	-	-	-
Sekolah Dasar (SD) ⁴ <i>Elementary Schools⁴</i>	639	121	760
Madrasah Ibtidaiyah (MI) ² <i>Madrasah Ibtidaiyah (MI)²</i>	-	-	-
Sekolah Menengah Pertama (SMP) ⁴ <i>Junior High Schools⁴</i>	182	30	212
Madrasah Tsanawiyah (MTs) ² <i>Madrasah Tsanawiyah (MTs)²</i>	-	-	-
Sekolah Menengah Atas (SMA) ⁴ <i>Senior High Schools⁴</i>	123	-	123
Sekolah Menengah Kejuruan (SMK) ⁴ <i>Vocational High Schools⁴</i>	-	-	-
Madrasah Aliyah (MA) ² <i>Madrasah Aliyah (MA)²</i>	-	-	-

Catatan/Note: ...

Sumber/Source: ¹ Kementerian Pendidikan, Kebudayaan, Riset, dan Teknologi, Sistem Data Pokok Pendidikan, data semester genap/
 Ministry of Education, Culture, Research, and Technology, Basic Education Data System, even semester report data

² Kementerian Agama, EMIS, data semester genap/Ministry of Religious Affairs, EMIS, even semester report data

4.2 KESEHATAN HEALTH

Tabel 4.2.1 Banyaknya Desa¹/Kelurahan yang Memiliki Sarana Kesehatan Menurut Jenis Sarana Kesehatan di Kecamatan Bakongan Timur, 2021–2023
Number of Villages¹/Kelurahan Health Facilities by Type of Health Facilities in Bakongan Timur District, 2021–2023

Jenis Sarana Kesehatan Type of Health Facilities	2019	2020	2021
(1)	(2)	(3)	(4)
Rumah Sakit Hospital	-	-	-
Rumah Sakit Bersalin Maternity Hospital	-	-	-
Poliklinik/Balai Pengobatan Polyclinic	-	-	-
Puskesmas Rawat Inap Public Health Center with Inpatient Care	1	1	1
Puskesmas Tanpa Rawat Inap Public Health Center without Inpatient Care	1	-	-
Apotek Pharmacy	-	-	-

Catatan/Note: ¹Desa pada tabel ini termasuk Unit Permukiman Transmigrasi (UPT) yang masih dibina oleh kementerian terkait/
Villages in this table include Transmigration Settlement Unit which is still fostered by the relevant ministries.

Sumber/Source: ²Badan Pusat Statistik, Pendataan Potensi Desa (Podes)/BPS-Statistics Indonesia, Village Potential Data Collecting

³...



PERTANIAN
AGRICULTURE

<https://acehselatankab.bps.go.id>

5. *Pertanian/Agriculture*

PENJELASAN TEKNIS

1. Tanaman semusim adalah istilah agrobotani untuk tumbuhan yang hasil panennya hanya satu musim tanam. Bagi pertanian yang berada di daerah beriklim sedang biasanya banyak mengalami tanaman semusim. Menurut Sampaguita Syafrezani, tanaman semusim adalah tanaman dengan ciri-ciri berkecambah, berbunga, tumbuh, menghasilkan biji, dan mati hanya dalam setahun atau kurang sedikit dari setahun.
2. Tanaman Sayuran adalah bagian terintegrasi dari diet manusia sejak zaman prasejarah. Sayuran merupakan tumbuhan yang dapat dimakan, biasanya dari kelompok tumbuhan berbunga, termasuk akar, batang, daun, dan buah yang digunakan sebagai makanan manusia.
3. Tanaman biofarmaka adalah jenis-jenis tanaman yang memiliki fungsi dan berkhasiat sebagai obat¹. Tanaman ini bermanfaat untuk obat-obatan, kosmetik, dan kesehatan, dan dapat dikonsumsi atau digunakan dari bagian-bagian tanaman seperti daun, batang, buah, umbi, atau akar

TECHNICAL NOTES

1. *Annuals are an agrobotanical term for plants whose harvest is only one growing season. For agriculture in temperate climates, there are usually many seasonal crops. According to Sampaguita Syafrezani, annuals are plants with the characteristics of germinating, flowering, growing, producing seeds, and dying in only a year or less than a year.*
2. *Vegetables have been an integrated part of the human diet since prehistoric times. Vegetables are edible plants, usually from the group of flowering plants, including roots, stems, leaves, and fruits used as human food.*
3. *Biopharmaceutical plants are types of plants that have a function and efficacy as medicine¹. The plant is beneficial for medicine, cosmetics, and health, and can be consumed or used from plant parts such as leaves, stems, fruits, bulbs, or roots*

<https://acehselatankab.bps.go.id>

ULASAN

Di Kabupaten Aceh Selatan terdapat tanaman sayuran dan buah buahan semusim seperti bawang merah, cabai keriting, cabai rawit dan tomat. Dengan luas panen terluas diduduki oleh cabai keriting pada tahun 2023 sebesar 151 ha.

Tanaman Biofarmakan di Kabupaten Aceh Selatan terdiri dari jahe, laos, kencur dan kunyit. Dengan luas panen terbesar didominasi oleh jahe pada tahun 2020

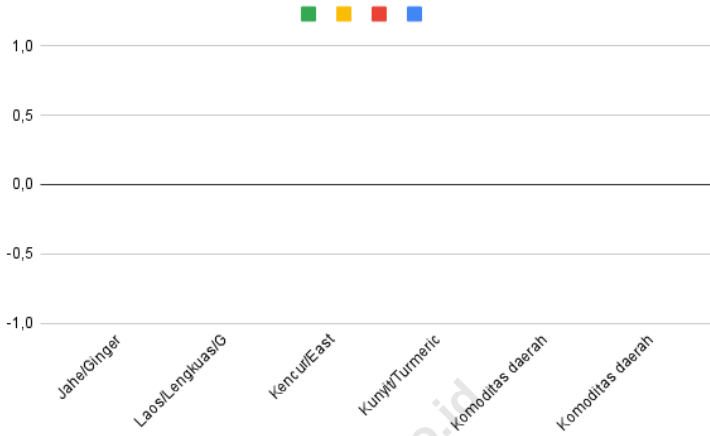
Tanaman Hias tidak ada di Kabupaten Aceh Selatan

DESCRIPTION

In South Aceh Regency, there are seasonal vegetable and fruit crops such as shallots, curly chillies, cayenne peppers and tomatoes. With the largest harvest area occupied by curly chili peppers in 2023 of 151 ha.

Biofarmakan plants in South Aceh Regency consist of ginger, laos, kencur and turmeric. With the largest harvest area dominated by ginger in 2020

Ornamental plants do not exist in South Aceh Regency



Sumber/Source : Badan Pusat Statistik, Statistik Pertanian Hortikultura SPH-SBS/BPS-Statistics Indonesia, Agricultural Statistic for Horticulture SPH-SBS

Gambar 5.1
Figures

Produksi Tanaman Biofarmaka Menurut Jenis Tanaman di Kecamatan Bakongan Timur (kg), 2020–2023

Production of Medicinal Plants by Kind of Plant in Bakongan Timur District (kg), 2020–2023

Tabel 5.1
Table

Luas Panen Tanaman Sayuran dan Buah-buahan Semusim Menurut Jenis Tanaman di Kecamatan Bakongan Timur (ha), 2020–2023
Harvested Area of Seasonal Vegetables and Fruits by Kind of Plant in Bakongan Timur District (ha), 2020–2023

Jenis Tanaman Kind of Plants	2020	2021	2022	2023
(1)	(2)	(3)	(4)	(5)
Sayuran/Vegetables:				
Bawang Merah/ <i>Shallots</i>	1	1	6	14
Cabai Besar/TW/Teropong <i>Chili/Big Chili</i>	-	-	-	14
Cabai Keiting <i>Curly Chili</i>	-	129	124	151
Cabai Rawit <i>Chili/Cayenne Pepper</i>	81	-	-	-
Kentang/ <i>Potato</i>	-	-	-	-
Kubis/ <i>Cabbage</i>	-	-	-	-
Tomat/ <i>Tomato</i>	1	5	1	5
Bawang Putih/ <i>Garlic</i>	-	-	-	-
Komoditas daerah				
Komoditas daerah				
Buah–buahan/Fruits:				
Komoditas daerah				
Komoditas daerah				

Catatan/Note: ...

Sumber/Source: Badan Pusat Statistik, Statistik Pertanian Hortikultura SPH-SBS/BPS-Statistics Indonesia, *Agricultural Statistic for Horticulture SPH-SBS*

Tabel 5.2
Table

Produksi Tanaman Sayuran dan Buah-buahan Semusim Menurut Jenis Tanaman di Kecamatan Bakongan Timur (kuintal), 2020–2023
Production of Seasonal Vegetables and Fruits by Kind of Plant in Bakongan Timur District (kuintal), 2020–2023

Jenis Tanaman Kind of Plants	2020	2021	2022	2023
(1)	(2)	(3)	(4)	(5)
Sayuran/Vegetables:				
Bawang Merah/ <i>Shallots</i>	20	100	200	100
Cabai Besar/TW/Teropong <i>Chili/Big Chili</i>	-	-	-	58
Cabai Keiting <i>Curly Chili</i>	-	2.672	3.375	2.938
Cabai Rawit <i>Chili/Cayenne Pepper</i>	-	1.924	2.079	2.230
Kentang/ <i>Potato</i>	-	-	-	-
Kubis/ <i>Cabbage</i>	-	-	-	-
Tomat/ <i>Tomato</i>	16	45	1	19
Bawang Putih/ <i>Garlic</i>	-	-	-	-
Komoditas daerah				
Komoditas daerah				
Buah–buahan/Fruits:				
Komoditas daerah				
Komoditas daerah				

Catatan/Note: ...

Sumber/Source: Badan Pusat Statistik, Statistik Pertanian Hortikultura SPH-SBS/BPS-Statistics Indonesia, *Agricultural Statistic for Horticulture SPH-SBS*

Tabel
Table 5.3

**Luas Panen Tanaman Biofarmaka Menurut Jenis Tanaman
di Kecamatan Bakongan Timur (m²), 2020–2023**
**Harvested Area of Medicinal Plants by Kind of Plant in
Bakongan Timur District (m²), 2020–2023**

Jenis Tanaman Kind of Plants	2020	2021	2022	2023
(1)	(2)	(3)	(4)	(5)
Jahe/Ginger	-	-	-	-
Laos/Lengkuas/Galanga	-	-	-	-
Kencur/East Indian Galanga	-	-	-	-
Kunyit/Turmeric	-	-	-	-
Komoditas daerah	-	-	-	-
Komoditas daerah				

Catatan/Note: ...

Sumber/Source: Badan Pusat Statistik, Statistik Pertanian Hortikultura SPH-TBF/BPS-Statistics Indonesia, Agricultural Statistic for Horticulture SPH-TBF

Tabel
Table 5.4

**Produksi Tanaman Biofarmaka Menurut Jenis Tanaman di
Kecamatan Bakongan Timur (kg), 2020–2023**
*Production of Medicinal Plants by Kind of Plant in Bakongan
Timur District (kg), 2020–2023*

Jenis Tanaman <i>Kind of Plants</i>	2020	2021	2022	2023
(1)	(2)	(3)	(4)	(5)
Jahe/ <i>Ginger</i>	-	-	-	-
Laos/Lengkuas/ <i>Galanga</i>	-	-	-	-
Kencur/ <i>East Indian Galangal</i>	-	-	-	-
Kunyit/ <i>Turmeric</i>	-	-	-	-
Komoditas daerah	-	-	-	-
Komoditas daerah				

Catatan/Note: ...

Sumber/Source: Badan Pusat Statistik, Statistik Pertanian Hortikultura SPH-TBF/BPS-Statistics Indonesia, Agricultural Statistic for Horticulture SPH-TBF

Tabel
5.5
Table

**Luas Panen Tanaman Hias Menurut Jenis Tanaman di
Kecamatan Bakongan Timur (m²), 2020–2023**
**Harvested Area of Ornamental Plants by Kind of Plant in
Bakongan Timur District (m²), 2020–2023**

Jenis Tanaman Kind of Plants	2020	2021	2022	2023
(1)	(2)	(3)	(4)	(5)
Anggrek Pot/Pot Orchid	-	-	-	-
Anggrek Potong/Cut Orchid	-	-	-	-
Krisan/Chrysantemum	-	-	-	-
Mawar/Rose	-	-	-	-
Sedap Malam/Tuberose	-	-	-	-
Komoditas daerah				
Komoditas daerah				

Catatan/Note: ...

Sumber/Source: Badan Pusat Statistik, Statistik Pertanian Hortikultura SPH-TH/BPS-Statistics Indonesia, Agricultural Statistik for Horticulture SPH-TH

Tabel 5.6 **Produksi Tanaman Hias Menurut Jenis Tanaman di Kecamatan Bakongan Timur (tangkai), 2020–2023**
Table **Production of Ornamental Plants by Kind of Plant n Bakongan Timur District (stalks), 2020–2023**

Jenis Tanaman Kind of Plants	2020	2021	2022	2023
(1)	(2)	(3)	(4)	(5)
Anggrek Pot/Pot Orchid	-	-	-	-
Anggrek Potong/Cut Orchid	-	-	-	-
Krisan/Chrysantemum	-	-	-	-
Mawar/Rose	-	-	-	-
Sedap Malam/Tuberose	-	-	-	-
Komoditas daerah				
Komoditas daerah				

Catatan/Note: ...

Sumber/Source: Badan Pusat Statistik, Statistik Pertanian Hortikultura SPH-TH/BPS-Statistics Indonesia, Agricultural Statistik for Horticulture SPH-TH

Tabel 5.7
Table

Produksi Buah-Buahan dan Sayuran Tahunan Menurut Jenis Tanaman di Kecamatan Bakongan Timur (kuintal), 2020–2023
Production of Annual Fruits and Vegetables by Kind of Plant in Bakongan Timur District (kuintal), 2020–2023

Jenis Tanaman <i>Kind of Plants</i>	2020	2021	2022	2023
(1)	(2)	(3)	(4)	(5)
Buah–Buahan/Fruits:				
Mangga/ <i>Mango</i>	16.946	13.398	14.808	8.716
Durian/ <i>Durian</i>	38.963	40.906	18.471	33.792
Jeruk Siam/Kepron/ <i>Orange/Tangerine</i>	1.841	1.652	1.972	1.490
Pisang/ <i>Banana</i>	15.537	10.908	10.693	11.681
Pepaya/ <i>Papaya</i>	7.931	10.809	8.555	13.649
Salak/ <i>Snakefruit</i>	-	-	-	-
Komoditas daerah				
Komoditas daerah				
Sayuran/Vegetables:				
Komoditas daerah				
Komoditas daerah				

Catatan/Note: ...

Sumber/Source: Badan Pusat Statistik, Statistik Pertanian Hortikultura SPH-BST/BPS-Statistics Indonesia, Agricultural Statistic for Horticulture SPH-BST

DAFTAR PUSTAKA/BIBLIOGRAPHY

Direktorat Jenderal Hortikultura & Badan Pusat Statistik. 2022. *Pedoman Statistik Pertanian Hortikultura (SPH)*. Jakarta: Kementerian Pertanian.

Direktorat Statistik Ketahanan Sosial. 2021. *Buku 3: Konsep dan Definisi Podes 2021*. Jakarta: Badan Pusat Statistik.

.....

.....

<https://acehselatankab.bps.go.id>

DATA

MENCERDASKAN BANGSA

Enlighten The Nation



**BADAN PUSAT STATISTIK
KABUPATEN ACEH SELATAN
BPS-STATISTICS ACEH SELATAN REGENCY**

Jalan T. Awa Mahmud, Lingsib, Keutapalang

Telp. (0656) 21204 Telp.fax (0656) 21210; Email: bps11039bps.go.id

ISSN 2830-7623

