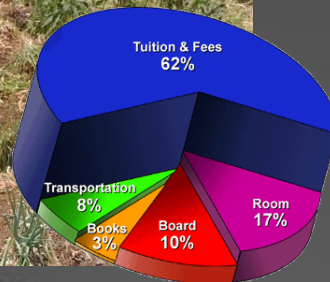


Katalog : 1102001.3205150

# KECAMATAN BAYONGBONG DALAM ANGKA 2017



**BADAN PUSAT STATISTIK  
KABUPATEN GARUT**

<https://garutkab.go.id>

# Kecamatan Bayongbong Dalam Angka 2017

**Kecamatan Bayongbong Dalam Angka**  
***Bayongbong in Figures***  
**2017**

**ISBN:** -

**No. Publikasi/Publication Number:** 32050.1742

**Katalog BPS/BPS Catalog:** 1102001.3205150

**Ukuran Buku/Book Size:** 21 x 15 cm

**Jumlah Halaman/Number of Pages:** 59 hal dan xix

**Naskah/Manuscript:**

Koordinator Statistik Kecamatan (KSK) Bayongbong

Subdistrict Statistic Coordinator Bayongbong

**GAMBAR KULIT**

BPS Kabupaten Garut

**DITERBITKAN OLEH/Published by:**

© BPS Kabupaten Garut/BPS-Statistics of Garut Regency

**DICETAK OLEH/Printed by:**

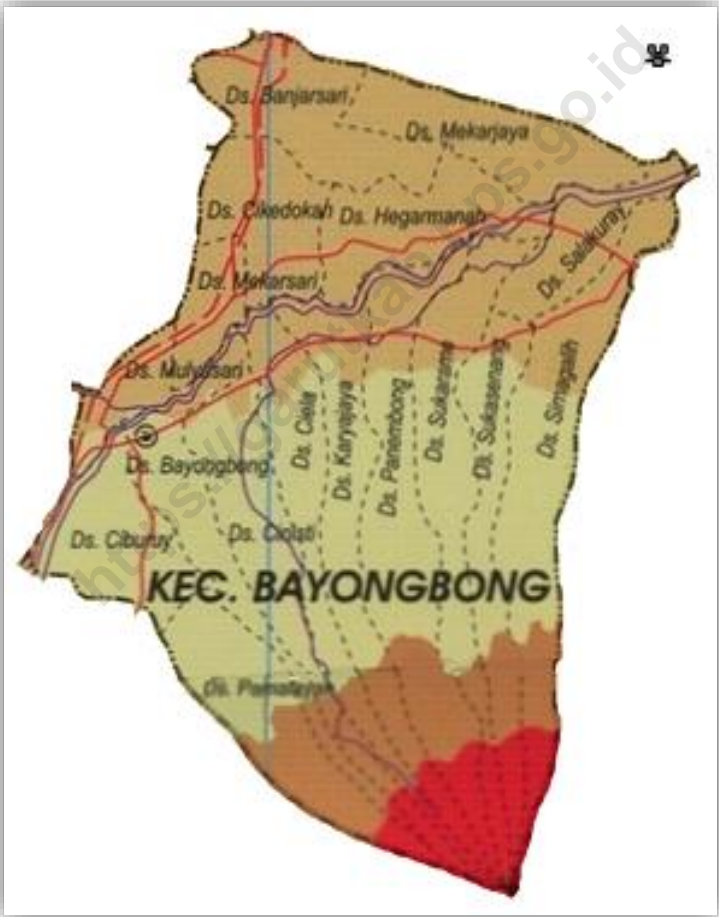
**Dilarang mengumumkan, mendistribusikan, mengomunikasikan, dan/atau menggandakan sebagian atau seluruh isi buku ini untuk tujuan komersial tanpa izin tertulis dari Badan Pusat Statistik**  
*Prohibited to announce, distribute, communicate, and/or copy all of this Book for commercial purpose without permission from BPS-Statistics Indonesia.*

# PETA WILAYAH KABUPATEN GARUT

## MAP OF GARUT REGENCY



**PETA KECAMATAN BAYONGBONG**  
*MAP OF BAYONGBONG SUBDISTRICT*



**KEPALA BPS KABUPATEN GARUT**  
*CHIEF STATISTICIAN OF GARUT REGENCY*



**BERDIKARJAYA, SE., MM**



## KATA PENGANTAR

Kecamatan Bayongbong Dalam Angka 2017 merupakan publikasi tahunan yang diterbitkan oleh BPS Kabupaten Garut. Disadari bahwa publikasi ini belum sepenuhnya memenuhi harapan pihak pemakai data khususnya para perencana, namun diharapkan dapat membantu melengkapi penyusunan rencana pembangunan di Kabupaten Garut.

Publikasi ini dapat terwujud berkat kerja sama dan bantuan dari berbagai pihak baik instansi pemerintah maupun swasta. Kepada semua pihak yang telah memberikan bantuan disampaikan penghargaan dan terima kasih yang sebesar – besarnya.

Walaupun publikasi ini telah disiapkan sebaik-baiknya, namun disadari masih ada kekurangan dan kesalahan yang terjadi. Untuk perbaikan publikasi ini, tanggapan dan saran yang bersifat konstruktif dari para pemakai sangat diharapkan.

Garut, Agustus 2017  
Kepala BPS  
Kabupaten Garut

Berdikarjaya, SE., MM



## **PREFACE**

*Bayongbong Subdistrict in Figures 2017 is an annual publication written by BPS-Statistics of Garut Regency. Honestly, this publication has not perfect yet and has not filled the user's hope, especially for the planners yet, but hopely it can help to equip compilation of development planning in this regency.*

*This comprehensive publication has been made possible with the assistance and contribution from several governmental institutions and private organizations. To all parties who have been involved in the preparation of this publication, I would like to express my sincerest appreciation and gratitude.*

*Comments and constructive suggestions for the improvement of this publication are always welcome.*

*Garut, August 2017  
Chief Statistician of  
Garut Regency*

*Berdikarjaya, SE., MM*



**Daftar Isi**  
**(List of Contents)**

<b>KATA PENGANTAR / Preface</b>	<i>Hal.</i> iv/v
<b>DAFTAR ISI / List of Contents</b>	vi
<b>DAFTAR TABEL / List of Tables</b>	vii
<b>ULASAN SINGKAT/ Short Commentary</b>	xiii
<b>BAB. I : LETAK GEOGRAFIS</b> <i>Chapter I : Geographical Location</i>	1
<b>BAB. II : PEMERINTAHAN</b> <i>Chapter II : Government</i>	6
<b>BAB. III : PENDUDUK</b> <i>Chapter III : Population</i>	11
<b>BAB. IV : SOSIAL</b> <i>Chapter IV : Social</i>	20
<b>BAB. V : PERTANIAN</b> <i>Chapter V : Agriculture</i>	36
<b>BAB. VI : INDUSTRI PENGOLAHAN</b> <i>Chapter VI : Manufacturing</i>	40
<b>BAB. VII : ANGKUTAN DAN KOMUNIKASI</b> <i>Chapter VII : Transportation and Communication</i>	46
<b>BAB. VIII : AKOMODASI</b> <i>Chapter VIII : Accommodations</i>	51
<b>BAB. IX : HARGA-HARGA</b> <i>Chapter IX : Price</i>	53

*Daftar Tabel*  
*(List of Tables)*

<i>Tabel</i>	<i>Hal.</i>
<b>BAB. I     <i>LETAK GEOGRAFIS</i></b> <b>          <i>(Geographical Location)</i></b>	
1.01 : Jarak Antar Desa/Kelurahan di Kecamatan Bayongbong Tahun 2016 <i>(Distance Among Villages at sub District of Bayongbong, 2016)</i>	2
1.01 : Lanjutan <i>(Advanced)</i>	3
1.02 : Tinggi Rata-Rata Dari Permukaan Laut Dan Luas Daerah Menurut Desa /Kel Tahun 2016 <i>(Average Height Of Sea Surface And Area By Village / Kel 2016)</i>	4
1.03 : Letak Geografis Desa/Kelurahan di Kecamatan Bayongbong, Tahun 2016 <i>(Geographical Location of Village / Sub-District in Bayongbong Sub-district, Year 2016)</i>	5
<b>BAB. II     <i>PEMERINTAHAN</i></b> <b>          <i>(Government)</i></b>	
2.01 : Pegawai Negri Sipil Menurut Tingkat Kepangkatan di Kecamatan Bayongbong Tahun 2016 <i>(Civil Servants by Level of Ranking in Bayongbong Sub-district Year 2016)</i>	7
2.02 : Jumlah Pegawai Desa/Kelurahan Menurut Jabatan Dan Jenis Kelamin Di Kecamatan Bayongbong, Tahun 2016 <i>(Number of Village / Kelurahan Officers By Position And Sex In Bayongbong Sub-district, Year 2016)</i>	8
2.03 : Jumlah Kampung, Dusun, RW/RK dan RT di Kecamatan Bayongbong, per Desa/Kelurahan Tahun 2016 <i>(Number of Villages, Dusun, RW / RK and RT in Bayongbong Sub-district, per Village / Villages Year 2016)</i>	9
2.04 : Luas Wilayah Desa/Kelurahan dirincin Menurut Lahan Pertanian dan Non Pertanian di Kecamatan Bayongbong, Tahun 2016 <i>(Area of Village /Sub-district rains According to Farm and Non Agricultural Land in Bayongbong Kec, Year 2016)</i>	10

**BAB.III      PENDUDUK**  
**(Population)**

- 3.01 : Jumlah Penduduk Menurut Jenis Kelamin di Kecamatan Bayongbong, Tahun 2016  
*(Population According to Gender in Sub-district Bayongbong, Year 2016)* 12
- 3.02 : Jumlah Penduduk Menurut Kelompok Umur dan Jenis Kelamin di Kecamatan Bayongbong, Tahun 2016  
*(Population By Age Group And Sex In Sub-district Bayongbong, Year 2016)* 13
- 3.03 : Jumlah Penduduk Menurut Kelompok Usia di Kecamatan Bayongbong, Tahun 2016  
*(Population by Age Group in Bayongbong Sub-district, Year 2016)* 14
- 3.04 : Kepadatan Penduduk Menurut Desa/Kelurahan Di Kecamatan Bayongbong, Tahun 2016  
*(Population Density by Village / Sub-district in Bayongbong Sub-district, Year 2016)* 15
- 3.05 : Jumlah Penduduk, Rmtg dan Rata-rata Anggota Rmtg Menurut Desa/Kelurahan Di Kecamatan Bayongbong, Tahun 2016  
*(Population, Rmtg and Average Member Rmtg By Village / Sub-district In Bayongbong Sub-district, Year 2016)* 16
- 3.06 : Jumlah Penduduk yang Bekerja menurut Lapangan Pekerjaan Di Kecamatan Bayongbong, Tahun 2016  
*(Number of Population Working by Employment in Bayongbong Sub-district, Year 2016)* 17
- 3.06 : Lanjutan  
*(Advanced)* 18
- 3.07 : Jumlah Penduduk yang Bekerja Sebagai TKI menurut Jenis Kelamin di Kecamatan Bayongbong, Tahun 2016  
*(Number of Population Working as TKI by Sex in Bayongbong Sub-district, Year 2016)* 19

**BAB.IV      SOSIAL**  
**(Social)**

- 4.1.01 : Jumlah Sekolah, Murid dan Guru Sekolah Raudhatul Atfal (RA) Menurut Desa/Kelurahan Di Kecamatan Bayongbong, Tahun 2016 21  
*(Number of Schools, Students and School Teachers Raudhatul Athfal (RA) By Village / Kel In Bayongbong Sub-district, Year 2016)*
- 4.1.02 : Jumlah Sekolah, Murid dan Guru Sekolah Dasar (SD) Menurut Dilingkungan Dinas Pendidikan Menurut Desa/ Kel Di Kecamatan Bayongbong, Tahun 2016 22  
*(Number of Schools, Pupils and Elementary School Teachers (SD) Within the Department of Education by Village / Kel In Bayongbong Sub-district, Year 2016)*
- 4.1.03 : Jumlah Sekolah, Murid dan Guru Madrasah Ibtidaiyah (MI) Menurut Desa/Kelurahan Di Kecamatan Bayongbong, Tahun 2016 23  
*(Number of Schools, Students and Teachers of Madrasah Ibtidaiyah (MI) According to Village / Kel Bayongbong Sub-district, Year 2016)*
- 4.1.04 : Jumlah Sekolah, Murid dan Guru Sekolah Menengah Tingkat Pertama (SMP) Dilingkungan Dinas Pendidikan Menurut Desa/ Kelurahan Di Kecamatan Bayongbong, Tahun 2016 24  
*(Number of Schools, Pupils and Teachers of Junior Secondary Schools (junior high) in the Department of Education by Village / Kel In Bayongbong Sub-district, Year 2016)*
- 4.1.05 : Jumlah Sekolah, Murid Dan Guru Madrasah Tsanawiyah (MTs) Menurut Desa/Kelurahan Kecamatan Bayongbong, Tahun 2016 25  
*(Number of Schools, Pupils and Teachers of Junior Secondary Schools (junior high) in the Department of Education by Village / Sub-district In Bayongbong Sub-district, Year 2016)*
- 4.1.06 : Jumlah Sekolah, Murid dan Guru Madrasah Aliyah (MA) Menurut Desa/Kelurahan Di Kecamatan Bayongbong, Tahun 2016 26  
*(Number of Schools, Pupils and Teachers Madrasah Aliyah (MA) According Village / Kel Sub- district Bayongbong, 2016)*
- 4.1.07 : Jumlah Pondok Pesantren, Pengasuh dan Santri Menurut Desa/Kelurahan Di Kecamatan Bayongbong, Tahun 2016 27  
*(Number of Pondok Pesantren, Caregivers and Santri According to the Village / Kel Sub-district Bayongbong, Year 2016)*

4.2.01	: Jumlah Sarana Fasilitas Kesehatan Menurut Desa/Kelurahan Di Kecamatan Bayongbong, Tahun 2016 <i>(Number Of Health Facilities By Village / Village In Bayongbong Sub-district, Year 2016)</i>	28
4.2.01	: Lanjutan <i>(Advanced)</i>	29
4.2.02	: Jumlah Tenaga Kesehatan Menurut Desa/Kelurahan Di Kecamatan Bayongbong, Tahun 2016 <i>(Number of Health Personel by Village / Village in Bayongbong Sub-district, Year 2016)</i>	30
4.3.01	: Jumlah Penduduk Menurut Agama Di Kecamatan Bayongbong, Tahun 2016 <i>(Population According to Religion In Bayongbong Sub-district, Year 2016)</i>	31
4.3.02	: Jumlah Tempat Peribadatan Di Kecamatan Bayongbong, Tahun 2016 <i>(Number of Places of Worship In District Bayongbong, Year 2016)</i>	32
4.4.01	: Jumlah Lapangan Olah Raga Menurut Jenis Kegiatan Di Kecamatan Bayongbong, Tahun 2016 <i>(Number of Sport fields by Activities at sub District of Bayongbong, Year 2016)</i>	33
4.4.02	: Jumlah Penyandang Cacat Menurut Jenis Kecacatan Di Kecamatan Bayongbong, Tahun 2016 <i>(Number of Persons with Disabilities by Type of Disability in Kecamatan Bayongbong, Year 2016)</i>	34
4.4.03	: Jumlah Peserta KB Aktif Di Kecamatan Bayongbong, Tahun 2016 <i>(Number of Active Family Planning Participants in Bayongbong Sub-district, Year 2016)</i>	35
<b>BAB.V</b>	<b>PERTANIAN</b> <b><i>(Agriculture)</i></b>	
5.1.01	: Luas Lahan Sawah dan Lahan Bukan Sawah Di Kecamatan Bayongbong, Tahun 2016 <i>(Area of Wet Land and Non Wet Land at sub District of Bayongbong, Year 2016)</i>	37

5.1.02	:	Luas Lahan Sawah Menurut Jenis Pengairan Di Kecamatan Bayongbong, Tahun 2016 <i>(Area of Wet Land by Type of Irrigation at sub District of Bayongbong, Year 2016)</i>	38
5.2.	:	Populasi Jumlah Ternak Menurut Jenis Ternak di Kecamatan Bayongbong, Tahun 2016 <i>(Population Number of Livestock by Type of Livestock in District Bayongbong, Year 2016)</i>	39
<b>BAB.VI</b>		<b>INDUSTRI PENGOLAHAN</b> <b><i>(Manufacturing)</i></b>	
6.01	:	Banyaknya Industri dan Tenaga Kerja Di Kecamatan Bayongbong, Tahun 2016 <i>(Number of Industrial and Labor Companies in Bayongbong Sub-district, Year 2016)</i>	41
6.02	:	Banyaknya Industri Kecil/Kerajinan Rumah Tangga Di Kecamatan Bayongbong, Tahun 2016 <i>(Number of Small Industry / Household Handicraft in Bayongbong Sub-district, Year 2016)</i>	42
6.20	:	Lanjutan <i>(Advanced)</i>	43
6.03	:	Jumlah Kegiatan Usaha di Kecamatan Bayongbong, Tahun 2016 <i>(Number of Business Activities in Bayongbong Sub-district, Year 2016)</i>	44
6.04	:	Jumlah Toko Di Kecamatan Bayongbong, Tahun 2011 <i>(Number of Stores in Sub-district Bayongbong, in 2011)</i>	45
<b>BAB.VII</b>		<b>ANGKUTAN DAN KOMUNIKASI</b> <b><i>(Transportation and Communication)</i></b>	
7.01	:	Panjang Jalan Menurut Keadaan Di Kecamatan Bayongbong, Tahun 2016 <i>(Length of Road by Its Condition at sub District of Bayongbong, Year 2016)</i>	47
7.02	:	Banyaknya Angkutan Kendaraan Bermotor dan Tidak Bermotor Menurut Jenis Kendaraan Di Kecamatan Bayongbong, Tahun 2016 <i>(Number of Motor Vehicle and Non Motor Vehicle Transportation by Its Kind at sub District of Bayongbong, Year 2016)</i>	48

7.03	: Banyaknya Warnet, Wartel dan Pengguna Telepon Kabel Di Kecamatan Bayongbong, Tahun 2016 <i>(Number of Interner Shop, Telecommunication Shop and Cablephone User at sub District of Bayongbong, Year 2016)</i>	49
------	--	----

**BAB. VIII**      **HOTEL & PARIWISATA**  
( )

8.01	: Banyaknya Akomodasi Menurut Di Kecamatan Bayongbong, Tahun 2016 <i>(Number of Accommodations According to Bayongbong District, Year 2016)</i>	51
8.02	: Jumlah Rumah Makan/Restoran dan Tenaga Kerja Di Kecamatan Bayongbong/ Tahun 2016 <i>(Total Restaurant / Restaurant and Labor in the District Bayongbong, 2016)</i>	52

**BAB. IX**        **HARGA-HARGA**  
( )

9.01	: Rata-rata Perkembangan Beberapa Komoditi Bahan Pangan Di Kecamatan Bayongbong, Tahun 2016 (Rp.Kg) <i>(Average Development of Some Food Commodities in Bayongbong Sub-district, Year 2016 (Rp./Kg))</i>	54
9.01	: Lanjutan <i>(Advanced)</i>	56
9.01	: Lanjutan <i>(Advanced)</i>	58

# *Ulasan Singkat*

# *Short review*

## ***Bab. I. Letak Geografis***

Kecamatan Bayongbong mempunyai luas wilayah sekitar 3.563,9 Ha<sup>2</sup>, dengan memiliki ketinggian antara 650-1.250 meter dari permukaan air laut serta memiliki batas-batas wilayah sebagai berikut :

- Sebelah Utara, berbatasan dengan Kecamatan Samarang, Tarongkidul;
- Sebelah Timur, berbatasan dengan Kecamatan Cilawu;
- Sebelah Selatan, berbatasan dengan Kecamatan Cigedug, Banjarwangi;
- Sebelah Barat, berbatasan dengan Kecamatan Sukaresmi, Cisurupan, Kecamatan Bayongbong ini sebagian besar desa-desanya terletak didaerah datarandan lereng/punggung bukit.

## ***Bab. II. Pemerintahan***

Data yang disajikan pada Bab Pemerintahan ini mencakup data-data Pemerintahan, Aparatur dan data Luas Wilayah Kecamatan Bayongbong.

Kecamatan Bayongbong tahun 2016 meliputi sebanyak 18 Desa yang terbagi dalam, 193 Kampung, 53 Dusun,

## ***Chapter. I. Geografis Location***

Bayongbong District has an area of about 3,563.9 Ha<sup>2</sup>, with a height of between 650-1,250 meters above sea level and has the following regional boundaries:

- North side, adjacent to District of Samarang, Tarongkidul;
- East, adjacent to Cilawu District;
- South side, adjacent to District Cigedug, Banjarwangi;
- West side, adjacent to District Sukaresmi, Cisurupan,

Bayongbong district is most of the villager are located in flat area and the slope / ridge.

## ***Chapter. II. Government***

The data presented in this Chapter of Government includes data of Government, Apparatus and Data Area Bayongbong District.

Bayongbong Sub-district in 2016 includes 18 divided villager, 193 Kampung,



136 Rukun Warga dan 528 Rukun Tetangga.

Adapun jumlah Aparat Desa sebanyak 126 orang dimana 123 berjenis kelamin laki-laki dan 3 orang perempuan.

### ***Bab. III. Kependudukan***

Pada Bab III dapat dijumpai beragam tabel-tabel yang berhubungan dengan masalah penduduk, seperti jumlah penduduk, penduduk menurut kelompok umur, ketenagakerjaan termasuk penduduk yang bekerja sebagai TKI.

Kebijakan pembangunan disegala bidang senantiasa ditujukan bagi kepentingan masyarakat umum/penduduk. Oleh karena itu data kependudukan merupakan salah satu kunci dasar yang memegang peranan yang sangat penting dalam membuat kebijakan pembangunan. Dengan demikian data kependudukan yang akurat dan tepat waktu menempati urutan yang cukup penting.

*Gambar :*  
**Piramida Penduduk Kecamatan  
Bayongbong, Tahun 2016**

53 Dusun, 136 Rukun Warga and 528 Rukun Tetangga.

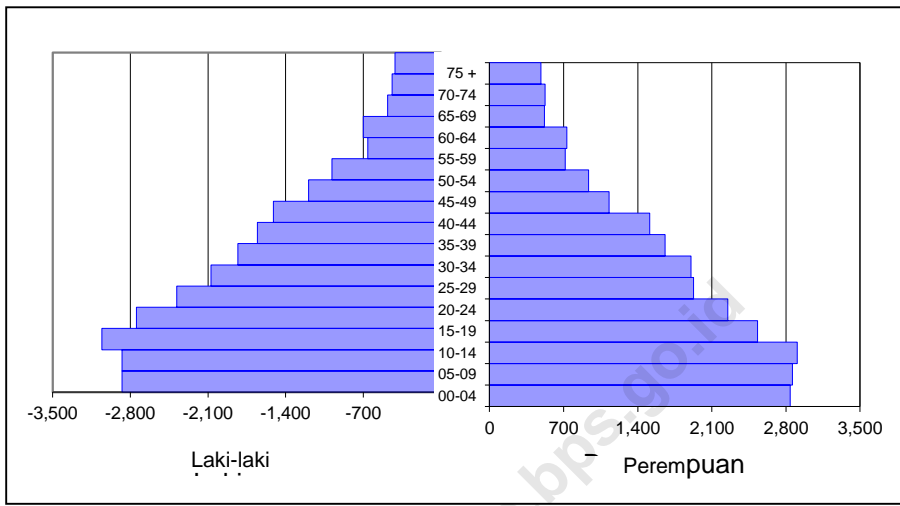
As for the number of village officials as many as 126 people where 123 male and 3 female.

### ***Chapter. III. Population***

In Chapter III can be found various tables related to population problems, such as population, population by age group, employment including the population who work as migrant workers.

Development policies in all fields are always aimed at the interests of the general public / population. Therefore, population data is one of the basic keys that plays a very important role in making development policies. Thus accurate and timely residence data occupies a fairly important sequence.

Picture :  
**Pyramid of the District of Bayongbong,  
Year 2016**



Untuk mendapatkan data kependudukan yang akurat dan senantiasa tepat waktu, berbagai cara telah dilakukan BPS antara lain melalui Sensus Penduduk (SP), Survei Kependudukan dan Survei Sosial Ekonomi Nasional. Penduduk Sensus Penduduk diadakan setiap sepuluh tahun sekali pada tahun-tahun kalender yang berakhir angka nol, dengan tujuan utama untuk memperoleh informasi ciri-ciri demografi dan sosial-ekonomi. Sensus Penduduk yang pertama kali diselenggarakan setelah Indonesia merdeka adalah pada tahun 1961, kedua tahun 1971 kemudian tahun 1980, tahun 1990, tahun 2000 dan yang terakhir pada tahun 2010.

Jumlah penduduk Kecamatan Bayongbong pada tahun 2010 sebanyak 93.102 jiwa yang terdiri 47.249 jiwa laki-laki dan 45.853 jiwa perempuan jumlah

To obtain accurate and timely data of population, various ways have been done by BPS, among others through Population Census (SP), Population Survey and National Socio-Economic Survey. Population. The Population Census is held every ten years in calendar years that end in zero, with the primary aim of obtaining information on demographic and socio-economic features. The first Population Census to be held after Indonesian independence was in 1961, the second in 1971 and then in 1980, 1990, 2000 and the last in 2010.

The population of Bayongbong Sub-district in 2010 was 93,102 people, consisting of 47,249 male and 45,853 female households as many as 23 households.

rumah tangga sebanyak 23rumahtangga. Dengan banyaknya jiwa atau anggota rumahtangga per rumahtangga antara 3 (tiga) sampai 4 (empat) orang. Hal ini jelas sangat mempengaruhi beban dari setiap rumahtangga, karena dengan semakin banyaknya anggota rumahtangga jelas akan meningkatkan beban tanggungan dari rumahtangga tersebut, terutama kepala rumahtangga .

Dengan memiliki luas wilayah sekitar 3.563,9 Ha<sup>2</sup> menjadikan setiap Ha<sup>2</sup> nya rata-rata didiami sebanyak 25 jiwa dengan sebaran yang tidak merata pada setiap desanya yang terakumulasi di Desa Mulyasari dengan tingkat kepadatan penduduk setiap Ha<sup>2</sup> nya mencapai 58 jiwa sedangkan tingkat kepadatan terendah terdapat di desa Pamalayan yang didiami oleh sekitar 16 jiwa setiap Ha<sup>2</sup>, sebagian besar penduduk di Kecamatan bayongbong bekerja di sektor pertanian.

Dengan jumlah penduduk yang besar jelas, merupakan suatu tantangan yang dihadapi oleh pemerintah, terutama dalam hal penyediaan lapangan kerja, pendidikan, kesehatan dan aspek-aspek lainnya.

With the number of souls or household members per household between 3 (three) to 4 (four) persons. This obviously greatly affects the burden of each household, as the increasing number of household members will obviously increase the dependent burden of the household, especially the head of the household.

With an area of approximately 3,563.9 Ha<sup>2</sup> making every Ha<sup>2</sup> average inhabited by 25 people with uneven distribution in each village that is accredited in the Village Mulyasari with the density of the population every Ha<sup>2</sup> reaches 58 soul while the lowest density is in the village Pamalayan inhabited by about 16 souls per Ha<sup>2</sup>, most of the people in Bayongbong District work in the agricultural sector.

With a large population clear, is a challenge faced by the government, especially in terms of providing employment, education, health and other aspects.

#### ***Bab. IV. Sosial***

Kebijakan Pembangunan dibidang sosial menyangkut berbagai aspek yang memang dirasakan sangat kompleks. Karena selain berdampak terhadap masalah ekonomi juga berdampak pada masalah sosial politik masyarakat. Bahkan keberhasilan pembangunan dibidang sosial dapat dievaluasi dan dijadikan sebagai indikator tahun-tahun selanjutnya. Keberhasilan pembangunan dalam bidang sosial tidak hanya dapat dilihat dari bentuk fisik saja namun juga harus dilihat secara keseluruhan yaitu dari segi fisik maupun dari segi non fisik

Salah satu upaya dari pemerintah Kabupaten DT. II Garut dalam rangka pembangunan sosial budaya adalah dengan mengupayakan berbagai program yang langsung menyentuh masyarakat sebagai sasarannya diantaranya pembangunan di bidang pendidikan, kesehatan dan Keluarga Berencana, bidang Agama serta bidang sosial lainnya.

Pada bab ini data mengenai pendidikan menyajikan jumlah sekolah, murid dan guru menurut tingkatan pendidikan yang di mulai dari tingkat TK/RA sampai Sekolah Menengah (SMU/SMK/MA) termasuk data mengenai pondok pesantren.

#### ***Chapter. IV. Social***

Development policy in the social field concerning various aspects that are felt very complex. Because in addition to impact on economic problems also impact on socio-political issues of society. Even the success of development in the social field can be evaluated and used as an indicator for the next years. The success of development in the social field not only can be seen from the physical form but also must be seen as a whole that is in terms of physical and in terms of non-physical

One of the efforts of the DT regency government. II Garut in the framework of socio-cultural development is to seek a variety of programs that directly touch the community as its targets such as development in the field of education, health and family planning, religion and other social fields.

In this chapter the data on education presents the number of schools, pupils and teachers according to education levels ranging from TK / RA to High School (SMU / SMK / MA) including data on boarding schools.

Data mengenai kesehatan pada bab ini menyajikan jumlah sarana dan fasilitas kesehatan yang ada dikecamatan Bayongbong mulai dari Puskesmas, Pustu sampai posyandu, termasuk jumlah tenaga kesehatan itu sendiri mulai dari dokter sampai dukun beranak.

Data mengenai Agama dalam bab ini menyajikan; jumlah penduduk menurut agama yang dianut, tempat peribadatan, termasuk keberadaan sarana olahraga.

### ***Bab. V. Pertanian***

Dalam struktur perekonomian Kabupaten Garut, sektor pertanian merupakan sektor yang sangat dominan, termasuk kecamatan Bayongbong untuk sektor pertanian merupakan sektor yang dominan dengan luas lahan sawah sekitar 1.906 Ha.

### ***Bab. VI. Industri Pengolahan***

Pada bab ini di tampilkan gambaran keberadaan perusahaan industri dan tenaga kerjanya, terutama Industri Kecil dan Kerajinan Rumah tangga dan berbagai kegiatan usaha di Kecamatan Bayongbong.

Health data in this chapter presents the number of health facilities and facilities available in Bayongbong district from Puskesmas, Pustu to Posyandu, including the number of health workers themselves ranging from doctors to dukun beranak.

Religion data in this chapter presents; the number of people according to the religion adopted, the place of worship, including the existence of sports facilities.

### ***Chapter. V. Agriculture***

In the economic structure of Garut regency, agriculture sector is a very dominant sector, including Bayongbong district for the agricultural sector is the dominant sector with a land area of about 1,906 Ha.

### ***Chapter. VI. Processing industry***

In this chapter, there is a description of the existence of industrial companies and their workforce, especially Small Industry and Home Handicraft and various business activities in Kecamatan Bayongbong.

### ***Bab. VII . Angkutan dan Komunikasi***

Pada bab ini di dapat dijumpai jumlah panjang jalan, serta angkutan kendaraan bermotor dan tidak bermotor, juga dta tentang warnet dan wartel.

### ***Bab. VIII . Hotel dan Pariwisata***

Pada bab ini di dapat dijumpai keberadaan sarana dan prasarana akomodasi dan restoran serta rumah makan.

### ***Bab. IX . Harga – harga***

Data yang disampaikan pada bab. IX ini merupakan perkembangan harga beberapa komoditi bahan pangan selama setahun.

### ***Chapter.VII.. Transport and Communications***

In this chapter we can find the number of road lengths, as well as motorized and non-motorized transport vehicles, as well as about cafes and telecommunications.

### ***Chapter. VIII. Hotels and Tourism***

In this chapter we can find the existence of facilities and infrastructure of accommodation and restaurant and restaurant.

### ***Chapter. IX. Price - price***

Data presented in chapters. This IX is the price growth of several food commodities for a year.

# **Bab. I**

# **Letak Geografis**

<https://garutkabps.go.id>

## Jarak Antar Desa/Kelurahan di Kecamatan

Tabel. 1. 01 : Bayongbong, Tahun 2016

Table. 1. 01 : Distance between villages / sub-district in Bayongbong Sub-district, Year 2016

Desa/Kelurahan (Village/Sub-district)	Pamalayan	Ciburuy	Mulyasari	Bayongbong	Cinisti	Ciela	Karyajaya	Panembong	Sukarame
(1)	(2)	(3)	(4)	(5)	(6)	(7)	(8)	(9)	(10)
006. Pamalayan	-	2,1	4,1	3,1	4,3	5,3	4,2	4	5,3
007. Ciburuy	2,1	-	3,2	2,5	3,7	4,7	3,6	3,4	4,7
008. Mulyasari	4,1	3,2	-	2,1	3,3	4,3	3,2	3	4,3
009. Bayongbong	3,1	2,5	2,1	-	1,2	2,2	3,2	5	5
010. Cinisti	4,3	3,7	3,3	1,2	-	1	2,2	4,2	5,2
011. Ciela	5,3	4,7	4,3	2,2	1	-	2,1	3,9	4,1
012. Karyajaya	4,2	3,6	3,2	3,2	2,2	2,1	-	2,2	2,2
013. Panembong	4	3,4	2	5	4,2	3,9	2,2	-	2
014. Sukarame	5,3	4,7	4,3	5	5,2	4,1	2,2	2	-
015. Hegarmanah	6,3	5,7	5,3	6	6,2	5,1	3,2	3	1
016. Sirnagalih	7,3	6,6	6,2	7	7,2	6,1	4,2	4	1
017. Salakuray	6,5	5,8	5,4	6,2	6,4	5,3	3,4	3,2	1,2
018. Sukasenang	6,5	5,8	5,4	6,5	6,7	5,6	8,6	8,4	9,7
019. Cikedokan	4	3,3	2,9	5	5,2	7,2	6,1	5,9	7,2
020. Mekarsari	3,2	2,5	2,1	4,2	4	6,4	5,3	5,1	6,6
021. Banjarsari	9	8,3	7,9	6,1	5,9	9,4	7,2	7	8,5
022. Mekarjaya	12,8	12,1	11,7	9,9	9,7	13,2	11	10,8	12,3
023. Sukamanah	4,6	4	3,6	4,3	4,5	3,4	1,5	1,3	0,7



Tabel. 1. 01 : **Jarak Antar Desa/Kelurahan di Kecamatan Bayongbong, Tahun 2016 (lanjutan)**

Table. 1. 01 : *Distance Between Villages / Sub-districts in Bayongbong Sub-district, Year 2016 (continued)*

Desa/Kelurahan (Village/Sub-district)	Hegarmanah	Sirnagalih	Salakuray	Sukasenang	Cikedokan	Mekarsari	Banjarsari	Mekarjaya	Sukasmanah
(1)	(11)	(12)	(13)	(14)	(15)	(16)	(17)	(18)	(19)
006. Pamalayan	6,3	7,3	6,5	6,5	4	3,2	9	12,8	4,6
007. Ciburuy	5,7	6,6	5,8	5,8	3,3	4,3	6,1	9,9	4
008. Mulyasari	5,3	6,2	5,4	5,4	2,9	1,1	3	6,8	3,6
009. Bayongbong	6	7	6,2	6,5	4	3,2	6,1	9,9	4,3
010. Cinisti	6,2	7,2	6,4	6,7	4,2	4,4	6,3	10,1	4,5
011. Ciela	5,1	6,1	5,3	9,7	7,2	6,4	8,3	12,1	3,4
012. Karyajaya	3,2	4,2	3,4	8,6	6,1	5,3	7,2	11	1,5
013. Panembong	3	4	3,2	8,4	5,9	5,1	7	10,8	1,3
014. Sukarame	1	1	1,2	9,7	7,2	6,6	8,5	12,3	0,7
015. Hegarmanah	-	1	1,4	10,7	8,2	5,6	7,5	11,3	1,7
016. Sirnagalih	1	-	1,2	10,6	8,1	5,5	7,4	11,2	1,8
017. Salakuray	1,4	1,2	-	10,8	8,3	5,7	7,6	11,4	1,9
018. Sukasenang	10,7	10,6	10,8	-	2,5	3,3	5,2	9	9
019. Cikedokan	8,2	8,1	8,3	2,5	-	0,8	2,7	6,5	6,5
020. Mekarsari	5,6	5,5	5,7	3,3	0,8	-	1,9	5,7	5,9
021. Banjarsari	7,5	7,4	7,6	5,2	2,7	1,9	-	3,8	6,8
022. Mekarjaya	11,3	11,2	11,4	9	6,5	5,7	3,8	-	11,6
023. Sukamanah	1,7	1,8	1,9	9	6,5	5,9	6,8	11,6	-

Tabel. 1. 02 : **Tinggi Rata-Rata Dari Permukaan Laut Dan Luas Daerah Menurut Desa /Kel Tahun 2016**

Table. 1. 02 : *Average Height Of Sea Surface And Area By Village / Kel 2016*

Desa/Kelurahan (Village/Sub-district)	Tinggi rata-rata dari permukaan laut (m) (The average height of the sea surface (m))	Luas Daerah (Ha <sup>2</sup> ) (Regional spacious (Ha <sup>2</sup> ))	% Luas Desa terhadap Kecamatan (% Size of the sub-district village)
(1)	(2)	(3)	(4)
006. Pamalayan	1.200	296,9	8.33
007. Ciburuy	1.150	188,8	5.30
008. Mulyasari	991	111,3	3.12
009. Bayongbong	650	237,6	6.67
010. Cinisti	981	155,9	4.37
011. Ciela	1.000	227,5	6.38
012. Karyajaya	1.250	160,4	4.64
013. Panembong	875	216,0	7.95
014. Sukarame	800	2192,0	7.99
015. Hegarmanah	800	250,0	7.01
016. Sirnagalih	850	379,9	10.66
017. Salakuray	900	99,3	2.79
018. Sukasenang	900	183,0	5.13
019. Cikedokan	925	140,4	3.94
020. Mekarsari	900	156,3	4.39
021. Banjarsari	700	163,8	4.60
022. Mekarjaya	800	240,0	6.73
023. Sukamanah	800	173,8	4,88
Jumlah 2016	921	3.563,9	100.00
Jumlah 2015	921	3.563,9	100.00

Sumber :Desa

Tabel. 1. 03 : **Letak Geografis Desa/Kelurahan di Kecamatan Bayongbong, Tahun 2016**

Table. 1. 03 : *Geographical Location of Village / Sub-District in Bayongbong Sub-district, Year 2016*

Desa (Village)	Pesisir/ Tepi Pantai (Coastal / Beachfront)	Bukan Pesisir (Not Coastal)		
		Lembah/Aliran Sungai (Valley / River Flow)	Lereng/punggung Bukit (Slopes / back Hill)	Dataran (plains)
(1)	(2)	(3)	(4)	(5)
006. Pamalayan	-	-	V	-
007. Ciburuy	-	-	V	-
008. Mulyasari	-	-	-	V
009. Bayongbong	-	-	V	-
010. Cinisti	-	-	V	-
011. Ciela	-	-	V	-
012. Karyajaya	-	-	V	-
013. Panembong	-	-	V	-
014. Sukarame	-	-	V	-
015. Hegarmanah	-	-	V	-
016. Sirnagalih	-	-	V	-
017. Salakuray	-	-	-	V
018. Sukasenang	-	-	-	V
019. Cikedokan	-	-	-	V
020. Mekarsari	-	-	-	V
021. Banjarsari	-	-	-	V
022. Mekarjaya	-	-	-	V
023. Sukamanah	-	-	v	-
Jumlah 2016	-	-	11	7
Jumlah 2015	-	-	11	7

Sumber :KDA 2011

<https://garutkab.bps.go.id>

# Bab. II

# Pemerintahan

**Tabel. 2.01 : Pegawai Negeri Sipil Menurut Tingkat Kepangkatan di Kecamatan Bayongbong Tahun 2016**

*Table. 2.01 : Civil Servants by Level of Ranking in Bayongbong Sub-district Year 2016*

Tingkat Kepangkatan (Level of Departure)	Jumlah (Total)
(1)	(2)
Gol IV	346
Gol 111	134
Gol 11	110
Gol 1	3
Jumlah 2015	745
Jumlah 2014	745
Jumlah 2013	745

*Sumber :Kecamatan*

**Tabel. 2.02 : Jumlah Pegawai Desa/Kelurahan Menurut Jabatan Dan Jenis Kelamin Di Kecamatan Bayongbong, Tahun 2016**

*Table. 2.02 : Number of Village / Kelurahan Officers By Position And Sex In Bayongbong Sub-district, Year 2016*

Struktur Jabatan (Position Structure)	Laki-laki (Male)	Perempuan (Female)	Jumlah (Total)
(1)	(2)	(3)	(4)
Kepala Desa	18	-	18
Sekretaris Desa	16	2	18
Kaur Pemerintahan	18	-	18
Kesra	18	-	18
Ekbang	17	1	18
Trantib	18	-	18
Umum	18	-	18
Jumlah 2015	123	3	126
Jumlah 2014	123	3	126

*Sumber :Desa*

**Tabel. 2.03 : Jumlah Kampung, Dusun, RW/RK dan RT di Kecamatan Bayongbong, per Desa/Kelurahan Tahun 2016**

*Table. 2.03 : Number of Villages, Dusun, RW / RK and RT in Bayongbong Sub-district, per Village / Villages Year 2016*

Desa/Kelurahan (Village/Sub-district)	Kampung (Village)	Dusun (Village)	RW/RK	RT
(1)	(2)	(3)	(4)	(5)
006. Pamalayan	8	2	7	32
007. Ciburuy	10	2	9	28
008. Mulyasari	17	3	9	32
009. Bayongbong	18	4	12	41
010. Cinisti	9	3	8	28
011. Ciela	8	3	8	28
012. Karyajaya	11	3	6	23
013. Panembong	9	3	7	29
014. Sukarame	8	3	8	22
015. Hegarmanah	10	3	6	21
016. Sirnagalih	20	3	13	57
017. Salakuray	7	3	5	22
018. Sukasenang	12	3	5	20
019. Cikedokan	8	3	5	24
020. Mekarsari	7	3	7	24
021. Banjarsari	11	3	8	36
022. Mekarjaya	10	3	7	29
023. Sukamanah	10	3	11	32
Jumlah 2016	193	53	141	528
Jumlah 2015	193	53	141	528

*Sumber :Desa*

*Tabel. 2. 04 :* **Luas Wilayah Desa/Kel dirincin Menurut Lahan Pertanian dan Non Pertanian Di Kec Bayongbong, Tahun 2016**  
*Table. 2. 04 :* **Area of Village /Sub-district rains According to Farm and Non Agricultural Land in Bayongbong Kec, Year 2016**

Desa/Kelurahan (Village/Sub-district)	Hutan (Forest)	Pertanian (Agriculture)	Non Pertanian (Non Agriculture)	Jumlah (Total)
(1)	(2)	(3)	(4)	(5)
006. Pamalayan	69,9	101,0	195,3	296,9
007. Ciburuy	-	202,6	47,2	188,80
008. Mulyasari	-	84,0	30,0	111,30
009. Bayongbong	-	131,4	106,2	273,64
010. Cinisti	-	81,8	74,1	175,5
011. Ciela	-	185,4	42,1	227,5
012. Karyajaya	-	67,0	60,2	127,2
013. Panembong	-	161	56,3	217,3
014. Sukarame	-	145,0	96,7	241,7
015. Hegarmanah	-	175,2	70,0	242,2
016. Sirnagalih	-	150,0	16,0	166,0
017. Salakuray	-	77,9	21,4	99,30
018. Sukasenang	-	151,2	31,8	183,0
019. Cikedokan	-	125,0	13,6	128,6
020. Mekarsari	-	145,3	11,0	156,3
021. Banjarsari	-	142,8	21,0	163,8
022. Mekarjaya	-	212,1	27,9	240,0
023. Sukamanah	-	43,3	52,7	71,2
Jumlah 2016		2.364	1.003,7	3.367,7
Jumlah 2015	-	2.364	1.003,7	3.367,7

*Sumber :Desa*



<https://garutkab.bps.go.id>

## **Bab. III**

# **Penduduk**

Tabel. 3.01 : **Jumlah Penduduk Menurut Jenis Kelamin di Kecamatan Bayongbong, Tahun 2016**

Table. 3.01 : *Population According to Gender in Sub-district Bayongbong, Year 2016*

Desa/Kelurahan (Village/Sub-district)	Laki-laki (Male)	Perempuan (Female)	Jumlah (total)
(1)	(2)	(3)	(4)
006. Pamalayan	2.740	2.785	5.525
007. Ciburuy	2.806	2.834	5.640
008. Mulyasari	3.778	3.680	7.458
009. Bayongbong	3.902	3.779	7.681
010. Cinisti	2.673	2.536	5.209
011. Ciela	2.811	2.735	5.546
012. Karyajaya	2.440	2.287	4.727
013. Panembong	3.487	3.431	6.918
014. Sukarame	2.213	2.238	4.451
015. Hegarmanah	2.237	2.287	4.524
016. Sirnagalih	3.800	3.630	7.430
017. Salakuray	2.433	2.436	4.869
018. Sukasenang	2.541	2.486	5.027
019. Cikedokan	2.665	2.536	5.201
020. Mekarsari	2.186	2.138	4.324
021. Banjarsari	3.155	3.133	6.288
022. Mekarjaya	2.709	2.635	5.344
023. Sukamanah	2.467	2.486	4.953
Jumlah 2016	51.043	50.072	101.115
Jumlah 2015	50,512	49,489	100,001
Jumlah 2014	49,945	48,904	98,849
Jumlah 2013	49.353	48.288	97.641

Sumber :BPS

Tabel. 3.02 :

**Jumlah Penduduk Menurut Kelompok Umur Dan Jenis Kelamin Di Kec Bayongbong, Tahun 2016**

Table. 3.02 :

*Population By Age Group And Sex In Sub-district Bayongbong, Year 2016*

Kelompok Umur (Age group)	Laki-laki (Male)	Perempuan (Female)	Jumlah (Total)
(1)	(2)	(3)	(4)
00 – 04	5569	5339	10908
05 – 09	5660	5241	10901
10 – 14	5455	5247	10702
15 – 19	5114	4791	9905
20 – 24	4133	3951	8084
25 – 29	3895	3626	7521
30 – 34	3415	3292	6707
35 – 39	3345	3358	6703
40 – 44	3123	2990	6113
45 – 49	2801	2862	5663
50 – 54	2315	2472	4787
55 – 59	1867	2045	3912
60 – 64	1637	1614	3251
65 – 69	1147	1158	2305
70 – 74	767	925	1692
75 +	800	1161	1961
Jumlah 2016	51043	50072	101115
Jumlah 2015	5569	5339	10908
Jumlah 2014	49,945	48,904	98,849
Jumlah 2013	49.353	48.288	97.641

Sumber :BPS

**Tabel. 3.03 : Jumlah Penduduk Menurut Kelompok Usia Di Kecamatan Bayongbong, Tahun 2016**

*Table. 3.03 : Population by Age Group in Bayongbong Sub-district, Year 2016*

Desa/Kelurahan (Village/Sub-district)	0-14	15 – 64	65 +
(1)	(2)	(3)	(4)
006. Pamalayan	1.921	3.325	279
007. Ciburuy	2.054	3.288	298
008. Mulyasari	2.476	4.625	357
009. Bayongbong	2.535	4.781	365
010. Cinisti	1.845	3.098	267
011. Ciela	1.851	3.427	268
012. Karyajaya	1.630	2.861	236
013. Panembong	2.302	4.283	333
014. Sukarame	2.142	1.995	313
015. Hegarmanah	1.666	2.616	242
016. Sirnagalih	2.577	4.480	373
017. Salakuray	1.826	2.779	264
018. Sukasenang	1.906	2.846	276
019. Cikedokan	1.773	3.171	257
020. Mekarsari	1.122	3.041	162
021. Banjarsari	1.818	4.207	263
022. Mekarjaya	1.901	3.168	276
023. Sukamanah	2.336	2.274	343
Jumlah 2016	35.680	60.264	5.171
Jumlah 2015	35.750	59.174	5.077
Jumlah 2014	32.995	55.659	4.782
Jumlah 2013	34.451	58.197	4.993

*Sumber : BPS*

Tabel. 3.04 : **Kepadatan Penduduk Menurut Desa/ Kel Di Kecamatan Bayongbong, Tahun 2016**

Table. 3.04 : *Population Density by Village / Sub-district in Bayongbong Sub-district, Year 2016*

Desa/Kelurahan (Village/Sub-district)	Luas Daerah (Ha2) (Area Wide (Ha2))	Jumlah Penduduk (Total Population)	Kepadatan per (Ha2) (Per density(Ha2))
(1)	(2)	(3)	(4)
006. Pamalayan	296,9	5.525	18.61
007. Ciburuy	188,8	5.640	29.87
008. Mulyasari	111,3	7.458	67.01
009. Bayongbong	273,6	7.681	28.07
010. Cinisti	175,5	5.209	29.68
011. Ciela	227,5	5.546	24.38
012. Karyajaya	127,2	4.727	37.16
013. Panembong	217,3	6.918	31.84
014. Sukarame	241,7	4.451	18.42
015. Hegarmanah	242,2	4.524	18.68
016. Sirnagalih	166	7.430	44.76
017. Salakuray	99,3	4.869	49.03
018. Sukasenang	183	5.027	27.47
019. Cikedokan	128,6	5.201	40.44
020. Mekarsari	156,3	4.324	27.66
021. Banjarsari	163,8	6.288	38.39
022. Mekarjaya	240	5.344	22.27
023. Sukamanah	71,2	4.953	69.56
Jumlah 2016	3.310,20	101.115	28,76
Jumlah 2015	3.310,20	101.115	30,21

Sumber :

**Tabel. 3.05 :** Jumlah Penduduk, Rmtg dan Rata-rata Anggota Rmtg Menurut Desa/ Kel Di Kecamatan Bayongbong, Tahun 2016  
*Population, Rmtg and Average Member Rmtg By Village / Sub-district In Bayongbong Sub-district, Year 2016*

Desa/Kelurahan (Village/Sub-district)	Jumlah Penduduk (Total Population)	Jumlah Rumahtangga (Number of Households)	Rata-rata Anggota Rumah tangga (The Average member of the Household)
(1)	(2)	(3)	(4)
006. Pamalayan	5525	1145	4.83
007. Ciburuy	5640	1447	3.90
008. Mulyasari	7458	1388	5.37
009. Bayongbong	7681	1440	5.33
010. Cinisti	5209	1076	4.84
011. Ciela	5546	1076	5.15
012. Karyajaya	4727	949	4.98
013. Panembong	6918	1357	5.10
014. Sukarame	4451	789	5.64
015. Hegarmanah	4524	911	4.97
016. Sirnagalih	7430	1645	4.52
017. Salakuray	4869	1093	4.45
018. Sukasenang	5027	1095	4.59
019. Cikedokan	5201	1031	5.04
020. Mekarsari	4324	951	4.55
021. Banjarsari	6288	1477	4.26
022. Mekarjaya	5344	1107	4.83
023. Sukamanah	4953	1187	4.17
Jumlah 2016	101115	21164	86.52
Jumlah 2015	100001	24.189	4,13
Jumlah 2014	98.849	23910	4,08
Jumlah 2013	97.641	23.619	4,13

Sumber : BPS

**Tabel. 3.06 :** Jumlah Penduduk yang Bekerja menurut Lapangan Pekerjaan Di Kecamatan Bayongbong, Tahun 2016  
**Table. 3.06 :** Number of Population Working by Employment in Bayongbong Sub-district, Year 2016

Desa/Kelurahan (Village/Sub-district)	Pentanian (Agriculture)	Penggalian/ Pertambangan (Excavation/Mining)	Konstruksi/ (Construction)	Perdagangan (Trading)
(1)	(2)	(3)	(4)	(5)
006. Pamalayan	2.405	7	72	185
007. Ciburuy	2.537	4	12	79
008. Mulyasari	988	5	59	987
009. Bayongbong	1.938	8	57	564
010. Cinisti	2.053	1	33	101
011. Ciela	2.534	6	21	103
012. Karyajaya	1.732	1	40	139
013. Panembong	2.780	5	62	223
014. Sukarame	1.221	0	67	206
015. Hegarmanah	1.930	2	20	57
016. Sirnagalih	3.395	2	59	99
017. Salakuray	751	6	35	410
018. Sukasenang	1.229	1	77	216
019. Cikedokan	1.420	9	99	286
020. Mekarsari	1.656	4	49	95
021. Banjarsari	1.249	8	7	675
022. Mekarjaya	1.162	0	26	254
023. Sukamanah	1.671	0	97	189
Jumlah 2016	32.651	69	892	4.868
Jumlah 2015	14.670	112	1.264	3.895
Jumlah 2014	14.490	112	1.250	3.848
Jumlah 2013	11.682	194	1.201	3.545

Sumber :Desa

**Tabel. 3.06 :** Lanjutan  
**Table. 3.06 :** Advanced

Desa/Kelurahan (Village/Sub-district)	Industri Pengolahan (Processing Industry)	Angkutan (Transport)	Keuangan (Finance)	Jasa-jasa (Services)
(1)	(6)	(7)	(8)	(9)
006. Pamalayan	45	72	7	185
007. Ciburuy	111	12	4	79
008. Mulyasari	386	59	5	278
009. Bayongbong	132	83	8	246
010. Cinisti	124	52	1	101
011. Ciela	94	43	6	36
012. Karyajaya	71	41	2	139
013. Panembong	154	62	5	223
014. Sukarame	54	53	2	54
015. Hegarmanah	56	35	3	57
016. Sirnagalih	84	59	2	99
017. Salakuray	78	35	6	410
018. Sukasenang	188	43	1	216
019. Cikedokan	98	56	6	286
020. Mekarsari	102	49	4	95
021. Banjarsari	123	17	7	419
022. Mekarjaya	543	26	3	73
023. Sukamanah	46	35	2	46
Jumlah 2016	2.489	832	1.264	3.895
Jumlah 2015	14.670	119	1.264	3.895
Jumlah 2014	11.682	194	1.201	3.545
Jumlah 2013	15.004	73	747	3.984

Sumber :Des



**Tabel. 3.07 :****Jumlah Penduduk yang Bekerja Sebagai TKI menurut Jenis Kelamin di Kecamatan Bayongbong, Tahun 2016****Table. 3.07 :***Number of Population Working as TKI by Sex in Bayongbong Sub-district, Year 2016*

Desa/Kelurahan (Village/Sub-district)	Laki-laki	Perempuan	Jumlah
(1)	(2)	(3)	(4)
006. Pamalayan	2	2	4
007. Ciburuy	-	3	3
008. Mulyasari	3	7	10
009. Bayongbong	6	6	12
010. Cinisti			
011. Ciela	2	1	3
012. Karyajaya	8	9	17
013. Panembong	5	7	12
014. Sukarame			
015. Hegarmanah	3	11	17
016. Sirnagalih	8	10	18
017. Salakuray	10	21	34
018. Sukasenang	13	7	22
019. Cikedokan	4	6	10
020. Mekarsari	11	7	18
021. Banjarsari	4	6	9
022. Mekarjaya	4	10	14
023. Sukamanah	0	5	5
Jumlah 2016	83	113	208
Jumlah 2015	83	113	208
Jumlah 2014	85	120	210
Jumlah 2013	125	237	362

*Sumber :Desa*

<https://garutkab.bps.go.id>

## **Bab. IV**

# **S o s i a l**

**Jumlah Sekolah, Murid dan Guru Sekolah Raudhatul Atfal (RA)  
Menurut Desa/ Kel Di Kecamatan Bayongbong, Tahun 2016**  
*Number of Schools, Students and School Teachers Raudhatul  
Athfal (RA) By Village / Kel In Bayongbong Sub-district, Year  
2016*

Desa/Kelurahan (Village/Sub-district)	Sekolah (School)	Murid (Student)	Guru (Teacher)
(1)	(2)	(3)	(4)
006. Pamalayan	1	32	4
007. Ciburuy	2	51	8
008. Mulyasari	2	58	11
009. Bayongbong	2	79	10
010. Cinisti	-	-	-
011. Ciela	-	-	-
012. Karyajaya	-	-	-
013. Panembong	2	72	10
014. Sukarame	1	42	4
015. Hegarmanah	2	75	13
016. Sirnagalih	3	66	10
017. Salakuray	2	101	7
018. Sukasenang	3	149	23
019. Cikedokan	2	109	5
020. Mekarsari	-	-	-
021. Banjarsari	2	45	7
022. Mekarjaya	4	141	12
023. Sukamanah	1	65	4
Jumlah 2016	29	1085	128
Jumlah 2015	29	1033	128

Sumber :Sekolah

**Tabel. 4.1.02 :** **Jumlah Sekolah, Murid dan Guru Sekolah Dasar (SD)**  
**Dilingkungan Dinas Pendidikan Menurut Desa/ Kel Di**  
**Kecamatan Bayongbong, Tahun 2016**  
*Number of Schools, Pupils and Elementary School Teachers*  
**Table. 4.1.02 :** *(SD) Within the Department of Education by Village / Kel In*  
*Bayongbong Sub-district, Year 2016*

Desa/Kelurahan (Village/Sub-district)	Sekolah (School)	Murid (Student)	Guru (Teacher)
(1)	(2)	(3)	(4)
006. Pamalayan	2	403	8
007. Ciburuy	3	757	14
008. Mulyasari	4	608	16
009. Bayongbong	6	1.386	40
010. Cinisti	1	142	5
011. Ciela	2	368	11
012. Karyajaya	2	499	8
013. Panembong	2	712	14
014. Sukarame	2	661	39
015. Hegarmanah	3	415	16
016. Sirnagalih	5	975	28
017. Salakuray	1	309	6
018. Sukasenang	2	281	9
019. Cikedokan	4	655	17
020. Mekarsari	2	455	13
021. Banjarsari	5	914	42
022. Mekarjaya	4	619	16
023. Sukamanah	4	774	18
Jumlah 2016	54	10.933	320
Jumlah 2015	54	10.899	320

Sumber :UPTD Disdik

**Jumlah Sekolah, Murid Dan Guru Madrasah Ibtidaiyah (MI)**  
**Menurut Desa/ Kel Kecamatan Bayongbong, Tahun 2016**  
*Number of Schools, Students and Teachers of Madrasah*  
*Ibtidaiyah (MI) According to Village / Kel Bayongbong Sub-*  
*district, Year 2016*

Desa/Kelurahan (Village/Sub-district)	Sekolah (School)	Murid (Student)	Guru (Teacher)
(1)	(2)	(3)	(4)
006. Pamalayan	2	264	12
007. Ciburuy	2	215	17
008. Mulyasari	2	457	13
009. Bayongbong			
010. Cinisti	2	697	35
011. Ciela	1	195	9
012. Karyajaya			
013. Panembong	1	33	7
014. Sukarame			
015. Hegarmanah			
016. Sirnagalih			
017. Salakuray	2	345	18
018. Sukasenang	2	112	9
019. Cikedokan	1		
020. Mekarsari	1	167	8
021. Banjarsari			
022. Mekarjaya			
023. Sukamanah			
Jumlah 2016	16	2485	128
Jumlah 2015	16	2462	128

Sumber : UPTD Disdik

**Jumlah Sekolah, Murid dan Guru Sekolah Menengah Tingkat Pertama (SMP) Dilingkungan Dinas Pendidikan Menurut Desa/ Kel Di Kecamatan Bayongbong, Tahun 2016**

*Number of Schools, Pupils and Teachers of Junior Secondary Schools (junior high) in the Department of Education by Village / Kel In Bayongbong Sub-district, Year 2016*

Desa/Kelurahan (Village/Sub-district)	Sekolah (School)	Murid (Student)	Guru (Teacher)
(1)	(2)	(3)	(4)
006. Pamalayan	1	365	29
007. Ciburuy	-	-	-
008. Mulyasari	1	969	30
009. Bayongbong	1	1012	31
010. Cinisti	-	-	-
011. Ciela	-	-	-
012. Karyajaya	-	-	-
013. Panembong	1	99	-
014. Sukarame	-	-	-
015. Hegarmanah	2	1194	29
016. Sirnagalih	-	-	-
017. Salakuray	-	-	-
018. Sukasenang	-	-	-
019. Cikedokan	1	1.036	40
020. Mekarsari	-	-	-
021. Banjarsari	-	-	-
022. Mekarjaya	-	-	-
023. Sukamanah	-	-	-
Jumlah 2016	7	4688	159
Jumlah 2015	7	4675	159

Sumber : UPTD Disdik

**Jumlah Sekolah, Murid dan Guru Madrasah Tsanawiyah (MTs)**  
**Menurut Desa/ Kel Kecamatan Bayongbong, Tahun 2016**  
*Number of Schools, Pupils and Teachers of Junior Secondary*  
*Schools (junior high) in the Department of Education by Village /*  
*Sub-district In Bayongbong Sub-district, Year 2016*

Desa/Kelurahan (Village/Sub-district)	Sekolah (School)	Murid (Student)	Guru (Teacher)
(1)	(2)	(3)	(4)
006. Pamalayan	-	-	-
007. Ciburuy	-	-	-
008. Mulyasari	1	599	24
009. Bayongbong	1	623	33
010. Cinisti	1	236	9
011. Ciela	2	424	39
012. Karyajaya	-	-	-
013. Panembong	-	-	-
014. Sukarame	-	-	-
015. Hegarmanah	-	-	-
016. Sirnagalih	-	-	-
017. Salakuray	-	-	-
018. Sukasenang	1	239	27
019. Cikedokan	1	316	23
020. Mekarsari	1	403	32
021. Banjarsari	-	-	-
022. Mekarjaya	1	109	14
023. Sukamanah	-	-	-
Jumlah 2016	9	2955	201
Jumlah 2015	9	2949	201

Sumber : UPTD Disdik

**Tabel. 4.1. 06 : Jumlah Sekolah, Murid Dan Guru Madrasah Aliyah (MA) Menurut Desa/ Kel Kecamatan Bayongbong, Tahun 2016**  
**Table. 4.1. 06 : Number of Schools, Pupils and Teachers Madrasah Aliyah (MA) According Village / Kel Sub- district Bayongbong, 2016**

Desa/Kelurahan (Village/Sub-district)	Sekolah (School)	Murid (Student)	Guru (Teacher)
(1)	(2)	(3)	(4)
006. Pamalayan	-	-	-
007. Ciburuy	1	137	24
008. Mulyasari	-	-	-
009. Bayongbong	-	-	-
010. Cinisti	-	-	-
011. Cielia	-	-	-
012. Karyajaya	-	-	-
013. Panembong	-	-	-
014. Sukarame	-	-	-
015. Hegarmanah	-	-	-
016. Sirnagalih	-	-	-
017. Salakuray	1	88	22
018. Sukasenang	-	-	-
019. Cikedokan	1	189	20
020. Mekarsari	-	-	-
021. Banjarsari	-	-	-
022. Mekarjaya	-	-	-
023. Sukamanah	-	-	-
Jumlah 2016	3	414	66
Jumlah 2015	3	403	66

Sumber : Departemen Agama



Tabel. 4.1.07 : **Jumlah Pondok Pesantren, Pengasuh dan Santri Menurut Desa/ Kel Kecamatan Bayongbong, Tahun 2016**

Table. 4.1.07 : *Number of Pondok Pesantren, Caregivers and Santri According to the Village / Kel Sub-district Bayongbong, Year 2016*

Desa/Kelurahan (Village/Sub-district)	Pondok Pesantren	Pengasuh	Santri		Jumlah (Total)
			Laki-laki (Male)	Perempuan (Female)	
(1)	(2)	(3)	(4)	(5)	(6)
006. Pamalayan	1	11	99	106	216
007. Ciburuy	1	12	95	101	208
008. Mulyasari	1	5	47	76	128
009. Bayongbong	1	16	78	107	201
010. Cinisti	2	16	67	109	192
011. Ciela	3	3	-	192	195
012. Karyajaya	2	4	35	44	83
013. Panembong	6	18	163	142	323
014. Sukarame	-	-	-	-	0
015. Hegarmanah	-	15	35	23	73
016. Sirnagalih	2	10	27	38	75
017. Salakuray	2	12	37	43	92
018. Sukasenang	1	12	67	37	116
019. Cikedokan	6	35	484	362	881
020. Mekarsari	2	2	33	35	70
021. Banjarsari	1	7	27	18	52
022. Mekarjaya	1	14	88	89	191
023. Sukamanah	3	11	95	129	224
Jumlah 2016	35	221	1477	1651	3320
Jumlah 2015	35	221	1.457	1.630	3.087

Sumber :Desa

**Tabel. 4.2.01 :** Jumlah Sarana Fasilitas Kesehatan Menurut Desa/ Kel. Di Kecamatan Bayongbong, Tahun 2016

*Table. 4.2.01 :* Number Of Facilities Of Health Facilities By Village / Village In Bayongbong Sub-district, Year 2016

Desa/ Kel	Rumah Sakit/ RS Bersalin	Puskes- mas	Pustu	Poliklinik / Balai Pengo- batan	Polin- des	Pos Yandu	Poskes des
(1)	(2)	(3)	(4)	(5)	(6)	(7)	(8)
006. Pamalayan	-	0	1	-	1	8	-
007. Ciburuy	-	-	-	-	1	10	1
008. Mulyasari	-	1	-	1	-	9	-
009. Bayongbong	-	-	-	-	-	12	-
010. Cinisti	-	-	1	-	-	9	-
011. Ciela	-	-	1	-	-	8	1
012. Karyajaya	-	-	-	-	-	7	1
013. Panembong	-	-	-	1	-	7	-
014. Sukarame	-	1	-	-	-	8	-
015. Hegarmanah	-	-	-	-	-	6	1
016. Sirnagalih	-	-	-	-	-	13	-
017. Salakuray	-	-	-	-	-	6	-
018. Sukasenang	-	-	-	-	-	7	1
019. Cikedokan	-	-	-	-	-	10	1
020. Mekarsari	-	-	-	-	-	7	-
021. Banjarsari	-	-	-	-	-	8	-
022. Mekarjaya	-	-	1	-	-	11	-
023. Sukamanah	-	-	1	-	-	11	-
Jumlah 2016	0	2	5	2	2	157	6
Jumlah 2015	0	2	5	2	2	157	6

*Sumber :Desa*

**Tabel. 4.2.01 : Lanjutan**  
**Table. 4.2.01 : Advanced**

Desa/ Kel	Tempat Praktek Dokter	Tempat Praktek Bidan	Apotik	Toko Khusus Obat/Jamu
(1)	(8)	(9)	(10)	(11)
006. Pamalayan	-	1	-	-
007. Ciburuy	-	1	-	-
008. Mulyasari	4	5	2	4
009. Bayongbong	1	1	-	-
010. Cinisti	-	-	-	-
011. Ciela	-	1	-	-
012. Karyajaya	-	1	-	-
013. Panembong	1	1	-	-
014. Sukarame	-	2	1	1
015. Hegarmanah	1	2	1	1
016. Sirnagalih	-	2	-	-
017. Salakuray	-	2	-	-
018. Sukasenang	-	2	-	-
019. Cikedokan	-	-	-	-
020. Mekarsari	-	1	-	-
021. Banjarsari	1	3	-	2
022. Mekarjaya	-	1	-	-
023. Sukamanah	-	1	-	-
Jumlah 2016	8	28	4	8
Jumlah 2015	8	28	4	8

*Sumber : Desa*

**Tabel. 4.2.02 :** Jumlah Tenaga Kesehatan Menurut Desa/ Kel Di Kecamatan Bayongbong, Tahun 2016

*Table. 4.2.02 :* Number of Health Workers by Village / Village in Bayongbong Sub-district, Year 2016

Desa/ Kel	Dokter	Perawat	Mantri Kesehatan	Bidan	Dukun Beranak
(1)	(2)	(3)	(4)	(5)	(6)
006. Pamalayan	-	-	-	1	5
007. Ciburuy	-	-	-	1	4
008. Mulyasari	3	-	2	1	3
009. Bayongbong	2	4	-	5	3
010. Cinisti	-	-	1	1	4
011. Ciela	-	2	1	1	3
012. Karyajaya	-	-	1	1	4
013. Panembong	-	-	-	1	3
014. Sukarame	-	1	1	2	2
015. Hegarmanah	-	1	2	2	2
016. Sirnagalih	-	-	3	-	2
017. Salakuray	-	-	4	1	4
018. Sukasenang	-	4	1	2	11
019. Cikedokan	-	-	2	1	5
020. Mekarsari	-	-	2	2	1
021. Banjarsari	1	-	1	6	2
022. Mekarjaya	-	-	-	1	5
023. Sukamanah	-	-	2	3	2
Jumlah 2016	6	12	23	32	65
Jumlah 2015	6	12	23	32	65

Sumber :Desa

**Tabel. 4.3.01 : Jumlah Penduduk Menurut Agama Di Kecamatan Bayongbong, Tahun 2016**

Table. 4.3.01 : Population According to Religion In Bayongbong Sub-district, Year 2016

Desa/Kelurahan (Village/Sub-district)	Islam	Protes- tan	Katolik	Hindu	Budha	Lain- nya
(1)	(2)	(3)	(4)	(5)	(6)	(7)
006. Pamalayan	5525	-	-	-	-	-
007. Ciburuy	5640	-	-	-	-	-
008. Mulyasari	7458	-	-	-	-	-
009. Bayongbong	7681	-	-	-	-	-
010. Cinisti	5209	-	-	-	-	-
011. Ciela	5546	-	-	-	-	-
012. Karyajaya	4727	-	-	-	-	-
013. Panembong	6918	-	-	-	-	-
014. Sukarame	4451	-	-	-	-	-
015. Hegarmanah	4524	-	-	-	-	-
016. Sirnagalih	7430	-	-	-	-	-
017. Salakuray	4869	-	-	-	-	-
018. Sukasenang	5027	-	-	-	-	-
019. Cikedokan	5201	-	-	-	-	-
020. Mekarsari	4324	-	-	-	-	-
021. Banjarsari	6288	-	-	-	-	-
022. Mekarjaya	5344	-	-	-	-	-
023. Sukamanah	4953	-	-	-	-	-
Jumlah 2016	101115	-	-	-	-	-
Jumlah 2015	100001	-	-	-	-	-

Sumber :Desa

Tabel. 4.3.02 : **Jumlah Tempat Peribadatan Di di Kecamatan Bayongbong, Tahun 2016**

Table. 4.3.02 : *Number of Places of Worship In District Bayongbong, Year 2016*

Desa/Kelurahan (Village/Sub-district)	Mesjid	Mushola/ Langgar	Gereja	Pura	Vihara
(1)	(2)	(3)	(4)	(5)	(6)
006. Pamalayan	11	15	-	-	-
007. Ciburuy	8	28	-	-	-
008. Mulyasari	11	27	-	-	-
009. Bayongbong	7	29	-	-	-
010. Cinisti	9	34	-	-	-
011. Ciela	8	40	-	-	-
012. Karyajaya	8	16	-	-	-
013. Panembong	8	17	-	-	-
014. Sukarame	8	25	-	-	-
015. Hegarmanah	9	24	-	-	-
016. Sirnagalih	17	41	-	-	-
017. Salakuray	7	17	-	-	-
018. Sukasenang	10	25	-	-	-
019. Cikedokan	8	12	-	-	-
020. Mekarsari	9	10	-	-	-
021. Banjarsari	10	18	-	-	-
022. Mekarjaya	12	9	-	-	-
023. Sukamanah	11	35	-	-	-
Jumlah 2016	160	422			
Jumlah 2015	160	422	-	-	-

Sumber :Desa

Tabel. 4.4.01 : **Jumlah Lapangan Olah Raga Menurut Jenis Kegiatan di Kecamatan Bayongbong, Tahun 2016**

Table. 4.4.01 : *Number of Sports Field by Type of Activities in Bayongbong Sub-district, Year 2016*

Desa/Kelurahan (Village/Sub-district)	Sepak Bola	Bola Voly	Bulu Tangkis	Tenis Meja	Lainnya Futsal
(1)	(2)	(3)	(4)	(5)	(6)
006. Pamalayan	-	3	2	2	-
007. Ciburuy	-	9	-	3	-
008. Mulyasari	-	2	1	1	1
009. Bayongbong	1	2	4	3	-
010. Cinisti	-	4	2	2	-
011. Ciela	-	3	3	1	-
012. Karyajaya	-	3	2	2	-
013. Panembong	-	5	1	3	1
014. Sukarame	-	1	1	1	-
015. Hegarmanah	-	2	-	6	-
016. Sirnagalih	-	2	1	3	-
017. Salakuray	-	2	3	-	-
018. Sukasenang	-	3	1	5	1
019. Cikedokan	1	2	2	-	-
020. Mekarsari	-	2	-	3	1
021. Banjarsari	1	1	1	4	-
022. Mekarjaya	-	4	-	4	-
023. Sukamanah	-	4	-	3	-
Jumlah 2016	4	54	24	46	4
Jumlah 2015	4	54	24	46	4

Sumber :Desa

Tabel. 4.4.02 : **Jumlah Penyandang Cacat Menurut Jenis Kecacatan di Kecamatan Bayongbong, Tahun 2016**

Table. 4.4.02 : *Number of Persons with Disabilities by Type of Disability in Kecamatan Bayongbong, Year 2016*

Desa/Kelurahan (Village/Sub-district)	Tuna Netra (buta)	Tuna Runggu (bisu- tuli)	Tuna Grahita (Mental)	Tuna Daksa (C.tub uh)	Tuna Ganda
(1)	(2)	(3)	(4)	(5)	(6)
006. Pamalayan	1	5	3	3	1
007. Ciburuy	1	13	1	4	1
008. Mulyasari	0	5	0	0	0
009. Bayongbong	1	1	1	1	1
010. Cinisti	5	2	2	3	5
011. Ciela	2	8	3	1	2
012. Karyajaya	1	4	1	0	1
013. Panembong	2	2	14	0	2
014. Sukarame	3	7	5	1	3
015. Hegarmanah	9	5	6	2	8
016. Sirnagalih	0	1	5	1	0
017. Salakuray	1	2	3	3	1
018. Sukasenang	5	3	7	0	5
019. Cikedokan	2	0	0	7	2
020. Mekarsari	2	3	1	2	2
021. Banjarsari	2	2	5	3	2
022. Mekarjaya	1	5	13	1	1
023. Sukamanah					
Jumlah 2016	38	68	70	32	37
Jumlah 2015	38	68	70	32	37

Sumber :Desa



Tabel. 4.4.03 : **Jumlah Peserta KB Aktif di Kecamatan Bayongbong, Tahun 2016**  
 Table. 4.4.03 : *Number of Active Family Planning Participants in Bayongbong Sub-district, Year 2016*

Desa/Kelurahan (Village/Sub-District)	IUD	MOW	MOP	KOND OM	IMPL AN	SUNTI K	PIL	Jumla h
(1)	(2)	(3)	(4)	(5)	(6)	(7)	(8)	(9)
006. Pamalayan	29	42	1	2	88	562	2	726
007. Ciburuy	32	22	1	9	17	521	90	692
008. Mulyasari	127	19	0	3	47	310	140	646
009. Bayongbong	108	17	7	3	42	583	96	856
010. Cinisti	32	7	5	0	109	643	41	837
011. Ciela	16	10	3	3	43	511	52	638
012. Karyajaya	12	14	1	4	25	465	58	579
013. Panembong	20	7	1	4	126	395	97	650
014. Sukarame	55	7	6	2	31	329	57	487
015. Hegarmanah	58	58	3	6	25	408	22	580
016. Sirnagalih	30	22	1	17	57	792	49	968
017. Salakuray	27	7	2	0	15	295	168	514
018. Sukasenang	40	5	0	3	62	449	49	608
019. Cikedokan	6	2	3	0	63	533	63	670
020. Mekarsari	49	16	1	10	67	424	18	585
021. Banjarsari	95	27	2	10	21	372	238	765
022. Mekarjaya	25	9	2	5	25	562	51	679
023. Sukamanah	55	7	7	1	97	496	22	685
Jumlah 2016	816	298	46	82	960	8650	1313	12165

Sumber :Pengawas KB

<https://garutkab.bps.go.id>

## **Bab. V**

# **Pertanian**

**Tabel 5.1.01 : Luas Lahan Sawah dan Lahan Bukan Sawah di Kecamatan Bayongbong, Tahun 2016**

*Table 5.1.01 : Area of Rice Field and Non-Rice Land in Bayongbong Sub-district, Year 2016*

Desa/Kelurahan (Village/Sub-district)	Lahan Sawah	Bukan Lahan Sawah			Total
		Lahan Kering	Lainnya	Jumlah	
(1)	(2)	(3)	(4)	(5)	(6)
006. Pamalayan	-	205	12	217	217
007. Ciburuy	198	83	18	101	299
008. Mulyasari	84	18	13	31	181
009. Bayongbong	91	100	29	129	220
010. Cinisti	33	24	48	72	151
011. Ciela	61	145	18	163	224
012. Karyajaya	66	92	18	110	176
013. Panembong	91	196	24	220	311
014. Sukarame	70	122	32	154	277
015. Hegarmanah	75	157	20	177	252
016. Sirnagalih	138	324	19	343	483
017. Salakuray	78	13	14	17	107
018. Sukasenang	137	10	36	46	222
019. Cikedokan	85	42	15	57	93
020. Mekarsari	125	2	30	32	147
021. Banjarsari	142	15	36	51	235
022. Mekarjaya	240	40	24	64	317
023. Sukamanah	43	-	-	-	43
Jumlah 2016	1.757	1.588	406	1.984	3.741
Jumlah 2015	1.757	1.588	406	1.984	3.741

Sumber :Podes

**Tabel 5.1.02 : Luas Lahan Sawah Menurut Jenis Pengairan di Kecamatan Bayongbong, Tahun 2016**

*Table 5.1.02 : Area of Wetland by Type of Irrigation in District Bayongbong, Year 2016*

Desa/Kelurahan (Village/Sub-district)	Teknis	Setengah Teknis	Sederhana	Jumlah
(1)	(2)	(3)	(4)	(5)
006. Pamalayan	-	-	-	-
007. Ciburuy	198	-	-	198
008. Mulyasari	-	72	12	84
009. Bayongbong	91	-	-	91
010. Cinisti	-	-	33	33
011. Ciela	40	21	-	61
012. Karyajaya	66	-	60	126
013. Panembong	-	-	80	80
014. Sukarame	-	50	-	50
015. Hegarmanah	43	-	-	43
016. Sirnagalih	134	-	6	140
017. Salakuray	77	90	-	167
018. Sukasenang	-	-	198	198
019. Cikedokan	-	85	30	115
020. Mekarsari	-	-	126	126
021. Banjarsari	143	100	84	327
022. Mekarjaya	-	-	240	240
023. Sukamanah	-	-	43	43
Jumlah 2016	792	418	912	2.122
Jumlah 2015	792	418	912	2.122

*Sumber : Podes*

**Tabel 5.2 : Populasi Jumlah Ternak Menurut Jenis Ternak di Kecamatan Bayongbong, Tahun 2016**

*Table 5.2 : Population Number of Livestock by Type of Livestock in District Bayongbong, Year 2016*

Desa/Kelurahan (Village/Sub-district)	Sapi Perah	Sapi Potong	Kerbau	Kuda	Kambing	Domba
(1)	(2)	(3)	(4)	(5)	(6)	(7)
006. Pamalayan	325			-	-	-
007. Ciburuy	261			-	-	-
008. Mulyasari				-	-	-
009. Bayongbong	58			-	-	-
010. Cinisti	14			-	-	-
011. Ciela	13		19	-	-	-
012. Karyajaya	24		6	-	-	-
013. Panembong	12		12	-	5	141
014. Sukarame	5		18	-	-	-
015. Hegarmanah		4	17	-	-	179
016. Sirnagalih	8	18	6	-	-	-
017. Salakuray		8	36	-	-	-
018. Sukasenang	11	30	45	-	-	-
019. Cikedokan	-	-	-	-	-	-
020. Mekarsari	-	-	-	-	-	-
021. Banjarsari	-	-	-	-	-	-
022. Mekarjaya	-	-	-	-	-	-
023. Sukamanah	-	-	-	-	-	44
Jumlah 2014	718	64	166	0	5	368
Jumlah 2011	718	64	166	0	5	368

Sumber : UPTD Disnak

<https://garutkab.bps.go.id>

## **Bab. VI**

# **Industri Pengolahan**

**Tabel 6.01 : Banyaknya Perusahaan Industri dan Tenaga Kerja di Kecamatan Bayongbong, Tahun 2016**

Table 6.01 : Number of Industrial and Labor Companies in Bayongbong Sub-district, Year 2016

desa/ Kel	Besar		Sedang		IKKRT	
	Perusahaan	Tenaga Kerja	Perusahaan	Tenaga Kerja	Perusahaan	Tenaga Kerja
(1)	(2)	(3)	(4)	(5)	(6)	(7)
006. Pamalayan	-	-	-	-	12	25
007. Ciburuy	-	-	-	-	3	13
008. Mulyasari	-	-	-	-	16	28
009. Bayongbong	-	-	-	-	8	18
010. Cinisti	-	-	-	-	11	118
011. Ciela	-	-	-	-	5	126
012. Karyajaya	-	-	-	-	11	36
013. Panembong	-	-	-	-	26	316
014. Sukarame	-	-	-	-	14	75
015. Hegarmanah	-	-	-	-	31	33
016. Sirnagalih	-	-	-	-	12	24
017. Salakuray	-	-	-	-	14	220
018. Sukasenang	-	-	-	-	72	342
019. Cikedokan	-	-	-	-	55	131
020. Mekarsari	-	-	-	-	11	24
021. Banjarsari	-	-	-	-	11	49
022. Mekarjaya	-	-	-	-	12	240
023. Sukamanah	-	-	-	-	27	89
Jumlah 2014					351	1.907
Jumlah 2011	-	-	-	-	911	1.818

Sumber : Desa

**Tabel 6.02 : Banyaknya Industri Kecil/ Kerajinan Rumah Tangga di Kecamatan Bayongbong, Tahun 2016**

*Table. 6.02 : Number of Small Industry / Household Handicraft in Bayongbong Sub-district, Year 2016*

Desa/ Kelurahan	Kerajinan dari kulit	Kerajinan dari Kayu	Ker. dari logam/ logam Mulia	Anyaman
(1)	(2)	(3)	(4)	(5)
006. Pamalayan	-	1	-	4
007. Ciburuy	-	-	-	-
008. Mulyasari	-	2	-	-
009. Bayongbong	-	-	-	7
010. Cinisti	-	1	-	3
011. Ciela	-	1	-	7
012. Karyajaya	-	1	5	5
013. Panembong	-	3	-	2
014. Sukarame	-	2	-	-
015. Hegarmanah	-	5	-	2
016. Sirnagalih	-	4	-	-
017. Salakuray	-	4	-	5
018. Sukasenang	-	3	-	25
019. Cikedokan	1	2	-	46
020. Mekarsari	-	3	-	-
021. Banjarsari	-	3	-	-
022. Mekarjaya	-	-	1	7
023. Sukamanah	-	-	-	-
Jumlah 2016	1	35	6	113
Jumlah 2015	2	27	6	145

Sumber : Desa



**Tabel 6.02 :** Lanjutan  
**Table 6.02 :** Advanced

Desa/ Kelurahan	Gerabah/ Keramik	Kerajinan dari Kain	Bata	Genting	Makanan
(1)	(6)	(7)	(8)	(9)	(10)
006. Pamalayan	-	-	5	-	5
007. Ciburuy	-	-	-	3	-
008. Mulyasari	-	-	-	-	4
009. Bayongbong	-	-	7	-	9
010. Cinisti	-	-	1	-	6
011. Ciela	-	-	1	-	3
012. Karyajaya	-	-	-	2	2
013. Panembong	-	-	6	3	16
014. Sukarame	-	2	10	-	-
015. Hegarmanah	10	-	6	-	6
016. Sirnagalih	-	-	-	2	6
017. Salakuray	-	3	-	-	208
018. Sukasenang	-	-	-	-	98
019. Cikedokan	-	2	-	-	2
020. Mekarsari	-	3	5	-	7
021. Banjarsari	-	-	-	1	7
022. Mekarjaya	-	-	-	-	6
023. Sukamanah	-	-	-	-	-
Jumlah 2016	10	10	41	11	385
Jumlah 2014	-	184	37	-	516

Sumber : Desa

**Tabel 6.03 : Jumlah Kegiatan Usaha di Kecamatan Bayongbong, Tahun 2016**

*Table 6.03 : Number of Business Activities in Bayongbong Sub-district, Year 2016*

Desa/ Kelurahan	Bengkel Mobil/Motor	Reparasi Elektro nik	Bengkel Las	Usaha Photo copy	Pangkas Rambut	Salon/Tata Rias
(1)	(2)	(3)	(4)	(5)	(6)	(7)
006. Pamalayan	2	5	1	-	-	2
007. Ciburuy	1	3	4	-	-	-
008. Mulyasari	9	1	2	5	9	2
009. Bayongbong	4	3	2	3	1	5
010. Cinisti	1	2	-	-	4	-
011. Ciela	1	5	1	1	1	1
012. Karyajaya	5	3	1	-	-	1
013. Panembong	1	3	2	1	3	-
014. Sukarame	1	1	-	1	3	2
015. Hegarmanah	3	4	1	-	1	1
016. Sirnagalih	8	2	2	1	-	1
017. Salakuray	3	5	3	-	1	4
018. Sukasenang	4	1	-	-	2	2
019. Cikedokan	1	2	1	2	1	1
020. Mekarsari	4	1	3	-	-	4
021. Banjarsari	3	3	3	1	3	1
022. Mekarjaya	2	1	1	-	-	-
023. Sukamanah	1	2	-	1	1	3
Jumlah 2014	54	47	27	16	29	30
Jumlah 2011	50	43	11	10	30	20

*Sumber : Desa*

**Tabel 6.04 : Jumlah Toko di Kecamatan Bayongbong, Tahun 2011**  
**Table 6.04 : Number of Stores in Sub-district Bayongbong, in 2011**

Desa/ Kelurahan	Pasar		Super mar- ket	Toser- ba/ Minim arket	Toko	Warung
	Kios	Los				
(1)	(2)	(3)	(4)	(5)	(6)	(7)
006. Pamalayan	-	-	-	-	-	177
007. Ciburuy	-	-	-	-	-	14
008. Mulyasari	400	-	-	-	173	84
009. Bayongbong	-	-	-	-	4	67
010. Cinisti	-	-	-	-	10	29
011. Ciela	-	-	-	-	-	47
012. Karyajaya	-	-	-	-	-	42
013. Panembong	-	-	-	-	-	45
014. Sukarame	310	-	-	-	4	150
015. Hegarmanah	-	-	-	-	-	36
016. Sirnagalih	-	-	-	-	-	75
017. Salakuray	-	-	-	-	3	65
018. Sukasenang	-	-	-	-	-	50
019. Cikedokan	-	-	-	-	2	42
020. Mekarsari	-	-	-	-	14	150
021. Banjarsari	256	50	-	-	6	36
022. Mekarjaya	-	-	-	-	-	55
023. Sukamanah	-	-	-	-	-	52
Jumlah 2016	966	50	-	-	216	1.265
Jumlah 2015	966	50	-	-	216	1.216

Sumber : Desa

<https://garutkab.bps.go.id>

## **Bab. VII**

# **Angkutan dan Komunikasi**

**Tabel 7.01 : Panjang Jalan Menurut Keadaan di Kecamatan Bayongbong, Tahun 2016**

*Table 7.01 : Long Road According to Circumstances in Bayongbong Sub-district, Year 2016*

Keadaan (1)	Panjang Jalan (Km)				Jumlah (6)
	Negara (2)	Kabupaten (3)	Kecamatan (4)	Desa (5)	
006. Pamalayan	-	-	1,5	4	5,5
007. Ciburuy	-	2	-	-	2
008. Mulyasari	0,6	2,5	-	0,6	3,7
009. Bayongbong	1	-	-	2	3
010. Cinisti	-	-	2,5	4	2,5
011. Ciela	0,5	-	-	3,5	4
012. Karyajaya	1,5	-	6	4	11,5
013. Panembong	1	-	5,6	5	7,1
014. Sukarame	1	-	7	7	15
015. Hegarmanah	1,5	-	3,5	2,5	6,5
016. Sirnagalih	2	-	4	7,5	13,5
017. Salakuray	0,5	-	7	6	10,5
018. Sukasenang	-	3,1	-	3	4,3
019. Cikedokan	-	-	2,5	3	4,5
020. Mekarsari	-	3	0,8	1,2	5,8
021. Banjarsari	-	1,5	-	2	3,7
022. Mekarjaya	-	-	-	10	19
023. Sukamanah	0,6	-	-	2,2	2,7
Jumlah 2016	10,2	12,1	40,4	67,5	124,8
Jumlah 2015	10,2	12,1	40,4	67,5	124,8

Sumber : Desa

**Tabel 7.02 : Banyaknya Angkutan Kendaraan Bermotor dan Tidak Bermotor Menurut Jenis Kendaraan Di Kecamatan Bayongbong, Tahun 2016**

*Table 7.02 : Number of Motorized and Non Motorized Transportation by Vehicle Type in Bayongbong Sub-district, Year 2016*

Kelurahan/ Desa	Mobil	Motor/ Ojeg	Delman	.....
(1)	(2)	(3)	(4)	(5)
006. Pamalayan	5	202	-	-
007. Ciburuy	10	95	-	-
008. Mulyasari	72	168	-	-
009. Bayongbong	24	130	-	-
010. Cinisti	4	91	-	-
011. Ciela	10	56	-	-
012. Karyajaya	8	57	-	-
013. Panembong	15	99	-	-
014. Sukarame	30	110	-	-
015. Hegarmanah	2	65	-	-
016. Sirnagalih	6	65	-	-
017. Salakuray	10	34	-	-
018. Sukasenang	2	89	-	-
019. Cikedokan	8	131	-	-
020. Mekarsari	13	21	-	-
021. Banjarsari	9	25	-	-
022. Mekarjaya	16	208	-	-
023. Sukamanah	25	55	-	-
Jumlah 2016	270	1698	-	-
Jumlah 2015	268	1.614	1	-

Sumber : Desa

**Table 7. 03 : Banyaknya Warnet, Wartel dan Pengguna Telepon Kabel di Kecamatan Bayongbong, Tahun 2016**

Table 7. 30 : *Number of Warnet, Wartel and Users of Cable Telephone in Bayongbong Sub-district, Year 2016*

Kelurahan/ Desa	Pelanggan Telepon Kabel	Warnet	Wartel/ Kios pon	Telepon Umum Kartu/ koin
(1)	(2)	(3)	(4)	(5)
006. Pamalayan	-	1	-	
007. Ciburuy	-	1	-	
008. Mulyasari	-	7	-	
009. Bayongbong	-	6	-	
010. Cinisti	-	1	-	
011. Ciela	-	1	-	
012. Karyajaya	-	1	-	
013. Panembong	-	1	-	
014. Sukarame	-	1	-	
015. Hegarmanah	-	1	-	
016. Sirnagalih	-	1	-	
017. Salakuray	-	3	-	
018. Sukasenang	-	1	-	
019. Cikedokan	-	1	-	
020. Mekarsari	-	2	-	
021. Banjarsari	-	3	-	
022. Mekarjaya	-	1	-	
023. Sukamanah	-	1	-	
Jumlah 2016	0	34	0	0
Jumlah 2015	126	25	1	

Sumber : Desa

<https://garutkab.bps.go.id>

## **Bab. VIII**

# **Hotel & Pariwisata**



**Tabel 8.01 : Banyaknya Akomodasi Menurut di Kecamatan Bayongbong, Tahun 2016**

*Table 8.01 : Number of Accommodations According to Bayongbong District, Year 2016*

Desa/Kelurahan (Village/Sub-district)	Hotel/ Akomodasi	Kamar	Tempat Tidur
(1)	(2)	(3)	(4)
006. Pamalayan	-	-	-
007. Ciburuy	-	-	-
008. Mulyasari	-	-	-
009. Bayongbong	-	-	-
010. Cinisti	1	39	79
011. Ciela	-	-	-
012. Karyajaya	-	-	-
013. Panembong	-	-	-
014. Sukarame	-	-	-
015. Hegarmanah	-	-	-
016. Sirnagalih	-	-	-
017. Salakuray	-	-	-
018. Sukasenang	-	-	-
019. Cikedokan	-	-	-
020. Mekarsari	-	-	-
021. Banjarsari	-	-	-
022. Mekarjaya	-	-	-
023. Sukamanah	-	-	-
Jumlah 2016	1	39	79
Jumlah 2015	1	39	79

*Sumber : KCDA 2015*

**Tabel 8.02 : Jumlah Rumah Makan/Restoran dan Tenaga Kerja di Kecamatan Bayongbong, Tahun 2016**

*Table 8.02 : Total Restaurant / Restaurant and Labor in the District Bayongbong, 2016*

Desa/Kelurahan (Village/Sub-district)	Rumah Makan/ Restoran	Tenaga Kerja	
		Laki-laki (3)	Perempuan (4)
(1)	(2)	(3)	(4)
006. Pamalayan	-	-	-
007. Ciburuy	-	-	-
008. Mulyasari	-	-	-
009. Bayongbong	8	-	2
010. Cinisti	-	-	-
011. Ciela	-	-	-
012. Karyajaya	2	2	2
013. Panembong	1	1	1
014. Sukarame	2	1	5
015. Hegarmanah	-	-	-
016. Sirnagalih	-	-	-
017. Salakuray	-	-	4
018. Sukasenang	-	-	-
019. Cikedokan	-	-	-
020. Mekarsari	-	2	2
021. Banjarsari	3	-	7
022. Mekarjaya	-	-	-
023. Sukamanah	-	-	-
Jumlah 2016	16	6	23
Jumlah 2015	16	6	23
Jumlah 2014	15	12	19

*Sumber : Desa*

<https://garutkab.bps.go.id>

## **Bab. IX**

# **Harga - Harga**

**Tabel 9.01 : Rata – rata Perkembangan Beberapa Komoditi Bahan Pangan di Kecamatan Bayongbong, Tahun 2016 (Rp./Kg)**

*Table 9.01 : Average Development of Some Food Commodities in Bayongbong Sub-district, Year 2016 (Rp./Kg)*

Jenis Komoditi	Januari	Pebruari	Maret	April	Mei	Juni
(1)	(2)	(3)	(4)	(5)	(6)	(7)
Bawang						
Daun@segar/100 Kg	320.000	450.000	320.000	370.000	250.000	350.000
Bawang						
Merah@segar/100 Kg	500.000	650.000	800.000	1.700.000	2.000.000	1.500.000
Cabe						
hijau@segar/100 Kg	800.000	800.000	400.000	600.000	800.000	800.000
Cabe						
Merah@segar/100 Kg	1.200.000	1.500.000	500.000	900.000	900.000	1.200.000
Cabe Kriting@merah/						
100 Kg	1.000.000	400.000	550.000	500.000	900.000	800.000
Cabe						
rawit@campur/100 Kg	1.400.000	2.000.000	1.200.000	600.000	2.500.000	1.000.000
Kacang						
Merah@kering/100 Kg	300.000	350.000	2.500.000	2.700.000	400.000	3.000.000
<a href="#">Kentang@besar/100kg</a>	480.000	500.000	600.000	430.000	360.000	360.000
Kentang @Sedang/						
100 Kg	460.000	450.000	520.000	370.000	200.000	200.000
<a href="#">Kol@ putih/100 Kg</a>	70.000	80.000	80.000	40.000	200.000	280.000
Nangka Muda						
Satur@segar/100 Kg	120.000	120.000	120.000		100.000	120.000
<a href="#">Petsai@tua/10 papan</a>	150.000	150.000	220.000	100.000	250.000	200.000
<a href="#">Wortel@segar/100 Kg</a>	230.000	450.000	250.000	80.000	550.000	420.000

Sumber : Desa

**Tabel 9.01 : Lanjutan**  
**Table 9.01 : Advanced**

Jenis Komoditi	Januari	Pebrua ri	Maret	April	Mei	Juni
(1)	(8)	(9)	(10)	(11)	(12)	(13)
<b>BUBUAHAN</b>						
Alpukat besar @besar/100 Kg	9,000	9,000	9,000	9,000	9,000	9,000
Alpukat @sedang/100 Kg	7,000	7,000	7,000	7,000	7,000	7,000
Tomat buah@segar/100 Kg	1,500	1,500	1,500	1,500	1,500	1,500
<b>TANAMAN OBAT</b>						
<b>OBATAN</b>						
<a href="#">Jahe@segar/50 Kg</a>						
Urea pusri@pusri/1 kg	3,500	3,500	3,500	3,500	3,500	3,500
TSP Pusri/1 Kg	3,500	3,500	3,500	3,500	3,500	3,500
ZA Pusri/1 Kg	3,200	3,200	3,200	3,200	3,200	3,200
<b>Barang Modal</b>						
Tampah						
Nyiru@sedang/1 Buah	10,000	10,000	10,000	10,000	10,000	10,000
Cangkul @panai Besi/ buah	75,000	75,000	75,000	75,000	75,000	75,000
Arit @Dengan Gagang/ buah	50,000	50,000	50,000	50,000	50,000	50,000
Golok @Pandai besi/buah	75,000	75,000	55,000 75,000	50,000	55,000 50,000	55,000 50,000

Sumber : Desa

**Tabel 9.01 : Lanjutan**

**Table 9.01 : Advanced**

Jenis Komoditi	Januari	Pebrua ri	Maret	April	Mei	Juni
(1)	(8)	(9)	(10)	(11)	(12)	(13)
<b>UPAH PRODUKSI</b>						
Upah mencangkul@laki laki/ Hari	35.000	35.000	35.000	35.000	35.000	35.000
Upah Membajak@laki laki /hari	35.000	35.000	35.000	35.000	35.000	35.000
Upah Menanam@perempuan/hari	25.000	25.000	25.000	25.000	35.000	35.000
Upah Menyiangi@perempuan/Hari	25.000	25.000	25.000	25.000	25.000	25.000
Upah Memanen@peorangan	10/100	10/100	10/100	10/100	10/100	10/100
<b>PADI PALAWIJA</b>						
GKG membramo@membramo/100 Kg	550,000	550,000	550,000	550,000	550,000	550,000
GKG KETAN@PUTIH/100 Kg Jagung Ontongan @muda/100 Kg	560,000	560,000	560,000	560,000	560,000	560,000
Jagung pipilan @Kuning/100 Kg	600,000	600,000	600,000	600,000	600,000	600,000
Ketela Pohon @tdk pahit/100 Kg	220,000	220,000	170,000	170,000	170,000	170,000
	300,000	300,000	250,000	250,000	250,000	250,000

Sumber : Desa

Jenis Komoditi	Juli	Agustus	September	Okatober	Nopember	Desember
(1)	(2)	(3)	(4)	(5)	(6)	(7)
Bawang						
Daun@segar/100 Kg	1,500,000	800,000	900,000	400,000	450,000	450,000
Bawang						
Merah@segar/100 Kg	3,000,000	2,800,000	2,500,000	1,700,000	1,800,000	1,900,000
Cabe						
hijau@segar/100 Kg	500,000	700,000	1,800,000	1,200,000	2,000,000	1,900,000
Cabe						
Merah@segar/100 Kg	900,000	1,000,000	2,000,000	4,000,000	4,700,000	1,900,000
Cabe Kriting@merah/ 100 Kg	900,000	700,000	2,000,000	3,500,000	4,700,000	4,000,000
Cabe						
rawit@campur/100 Kg	2,500,000	3,500,000	1,400,000	1,200,000	4,000,000	1,700,000
Kacang						
Merah@kering/100 Kg	400,000	500,000	500,000	2,500,000	2,500,000	2,500,000
<a href="#">Kentang@besar/100kg</a>	1,200,000	1,000,000	1,000,000	750,000	750,000	600,000
Kentang @Sedang/ 100 Kg	950,000	600,000	600,000	600,000	600,000	500,000
<a href="#">Kol@ putih/100 Kg</a>	100,000	60,000	60,000	100,000	100,000	500,000
Nangka Muda						
Satur@segar/100 Kg	250,000	250,000	250,000	250,000	250,000	250,000
<a href="#">Petsai@tua/10 papan</a>	80,000	80,000	80,000	200,000	200,000	150,000
<a href="#">Wortel@segar/100 Kg</a>	800,000	800,000	800,000	800,000	800,000	800,000

Sumber : Desa

**Tabel 9.01 : Lanjutan**  
**Table 9.01 : Advanced**

Jenis Komoditi	Juli	Agustus	September	Oktober	November	Desember
(1)	(8)	(9)	(10)	(11)	(12)	(13)
<b>BUBUAHAN</b>						
Alpukat besar @besar/100 Kg	9,000	9,000	9,000	9,000	9,000	9,000
Alpukat @sedang/100 Kg	7,000	7,000	7,000	7,000	7,000	7,000
Tomat buah@segar/100 Kg	1,500	1,500	3,000	4,000	8,000	2,700
<b>TANAMAN OBAT</b>						
<b>OBATAN</b>						
<a href="#">Jahe@segar/50 Kg</a>						
Urea pusri@pusri/1 kg	3,500	3,500	3,500	3,500	3,500	3,500
TSP Pusri/1 Kg	3,500	3,500	3,500	3,500	3,500	3,500
ZA Pusri/1 Kg	3,200	3,200	3,200	3,200	3,500	3,500
<b>Barang Modal</b>						
Tampah Nyiru@sedang/1 Buah	10,000	10,000	10,000	10,000	10,000	10,000
Cangkul @panai Besi/ buah	100,000	100,000	100,000	100,000	100,000	100,000
Arit @Dengan Gagang/ buah	50,000	50,000	50,000	50,000	50,000	50,000
Golok @Pandai besi/buah	60,000	60,000	55,000 60,000	60,000	55,000 60,000	55,000 60,000

Sumber : Desa



**Tabel 9.01 : Lanjutan**  
**Table 9.01 : Advanced**

Jenis Komoditi	Januari	Pebrua ri	Maret	April	Mei	Juni
(1)	(8)	(9)	(10)	(11)	(12)	(13)
<b>UPAH PRODUKSI</b>						
Upah mencangkul@laki laki/ Hari	35.000	35.000	35.000	35.000	35.000	35.000
Upah Membajak@laki laki /hari	35.000	35.000	35.000	35.000	35.000	35.000
Upah Menanam@perempuan/hari	35.000	35.000	35.000	35.000	35.000	35.000
Upah Menyiangi@perempuan/Hari	25.000	25.000	25.000	25.000	25.000	25.000
Upah Memanen@peorangan	10/100	10/100	10/100	10/100	10/100	10/100
<b>PADI PALAWIJA</b>						
GKG membramo@membramo/100 Kg	550,000	550,000	550,000	550,000	550,000	550,000
GKG KETAN@PUTIH/100 Kg	560,000	560,000	560,000	560,000	560,000	560,000
Jagung Ontongan @muda/100 Kg	600,000	600,000	600,000	600,000	600,000	600,000
Jagung pipilan @Kuning/100 Kg	220,000	220,000	170,000	170,000	170,000	170,000
Ketela Pohon @tdk pahit/100 Kg	300,000	300,000	250,000	250,000	250,000	250,000
Ketela Rambat@merah/100 Kg	150,000	150,000	150,000	150,000	150,000	150,000

Sumber : Desa

# DATA

## Mencerdaskan Bangsa



**BADAN PUSAT STATISTIK  
KABUPATEN GARUT**