

Katalog BPS.1101002.1671010

STATISTIK DAERAH KECAMATAN ILIR BARAT II 2016



*Badan Pusat Statistik
Kota Palembang*

STATISTIK DAERAH KECAMATAN ILIR BARAT II

2016

<http://palembangkota.go.id>

STATISTIK DAERAH KECAMATAN ILIR BARAT II 2016

ISSN : -
No. Publikasi : -
Katalog BPS : 1101002.1671010
Ukuran Buku : 17,6 cm x 25 cm
Jumlah Halaman : iii +16 Halaman

Naskah :

Koordinator Statistik Kecamatan Kota Palembang

Gambar Kulit :

Koordinator Statistik Kecamatan Kota Palembang

Diterbitkan Oleh :

Badan Pusat Statistik Kota Palembang

Dicetak Oleh : cv. Data Network

***DILARANG MENGUMUMKAN, MENDISTRIBUSIKAN, MENKOMUNIKASIKAN,
DAN/ATAU MENGGANDAKAN SEBAGIAN ATAU SELURUH ISI BUKU INI
UNTUK TUJUAN KOMERSIL TANPA IZIN TERTULIS
DARI BADAN PUSAT STATISTIK.***



Kata Pengantar



Dengan memanjatkan puji dan syukur kehadiran Tuhan Yang Maha Esa, Badan Pusat Statistik Kota Palembang menerbitkan Publikasi **Statistik Daerah Kecamatan Ilir Barat II 2016** yang berisi berbagai indikator-indikator terpilih seputar Kecamatan Ilir Barat II yang dianalisis secara sederhana dengan tujuan untuk membantu pengguna data dalam memahami perkembangan pembangunan serta potensi sosial maupun ekonomi yang ada di Kecamatan Ilir Barat II.

Publikasi Statistik Daerah Kecamatan Ilir Barat II 2016 diterbitkan untuk melengkapi publikasi-publikasi statistik yang sudah terbit secara rutin setiap tahun. Berbeda dengan publikasi-publikasi yang sudah ada, publikasi ini lebih menekankan pada analisis.

Materi yang disajikan dalam Statistik Daerah Kecamatan Ilir Barat II 2016 memuat berbagai informasi/indikator terpilih yang terkait dengan pembangunan di berbagai sektor di Kecamatan Ilir Barat II dan diharapkan dapat menjadi bahan rujukan/kajian dalam perencanaan dan evaluasi kegiatan pembangunan.

Kritik dan saran konstruktif berbagai pihak kami harapkan untuk penyempurnaan penerbitan mendatang. Semoga publikasi ini mampu memenuhi tuntutan kebutuhan data statistik, baik oleh instansi/dinas pemerintah, swasta, kalangan akademisi maupun masyarakat luas.

Palembang, September 2016
Koordinator Statistik Kecamatan
Ilir Barat II

Fredyansyah



DAFTAR ISI

1. Geografi	1
2. Pemerintahan	2
3. Penduduk	3
4. Pendidikan	5
5. Kesehatan	6
6. Perumahan dan Lingkungan	7
7. Perdagangan	9
8. Industri	10
9. Pendapatan Regional	11
10. Perbandingan Regional	12
Lampiran Tabel	13

Luas wilayah Kecamatan Ilir Barat lahanya sebesar 6,22 km2 atau hanya sebesar 1,55 persen dari luas kota Palembang dengan luas terbesar adalah kelurahan 32 Ilir sebesar 250 Ha

Kecamatan Ilir Barat II adalah salah satu kecamatan di Kota Palembang yang berbatasan dengan Kecamatan Ilir Barat I dan Kecamatan Gandus disebelah timur, Kecamatan Bukit Kecil di sebelah utara, Kecamatan Gandus di sebelah selatan, dan Kecamatan Ilir Barat I di sebelah barat.

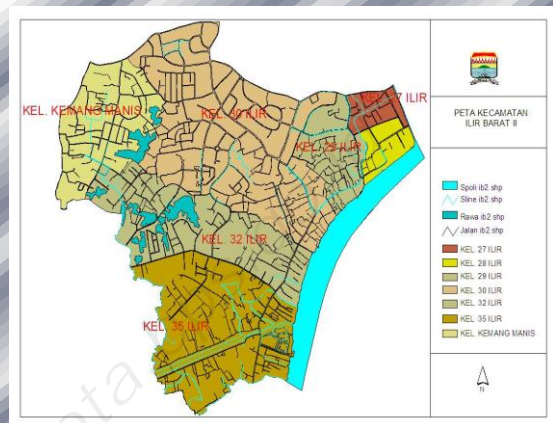
Kecamatan Ilir Barat II memiliki wilayah untuk pertanian yang sangat sedikit yaitu hanya 11 untuk lahan sawah dan sisanya 611 ha untuk lahan non pertanian.

Wilayah Kecamatan Ilir Barat II terbagi atas 7 Kelurahan yaitu 35 Ilir, 32 Ilir, 30 Ilir, Kemang Manis, 29 Ilir, 28 Ilir, dan 27 Ilir. Dari ke tujuh Kelurahan ini wilayah dengan luas paling besar adalah kelurahan 32 Ilir yakni sebesar 250 Ha atau 40 persen dari total luas kecamatan Ilir Barat II. Kemudian Kelurahan Kemang Manis sebesar 100 Ha. Sedangkan lima kelurahan lainnya yakni 35 Ilir, 30 Ilir, 29 Ilir, 28 Ilir, dan 27 Ilir luasnya hanya berkisar dibawah 100 Ha.

►►►Tahukah Anda

Kecamatan Ilir Barat II adalah Kecamatan dengan luas wilayah terkecil di wilayah kota Palembang.

Peta Kecamatan Ilir Barat II



Sumber : Kecamatan Ilir Barat II Dalam Angka, 2016

Statistik Geografi Kelurahan di Wilayah Kecamatan Ilir Barat II

Kelurahan	Kode Kelurahan	Luas (Ha)	Persentase
35 Ilir	006	33,00	5,31
32 Ilir	007	250,00	40,19
30 Ilir	008	71,00	11,41
Kemang Manis	009	100,00	16,08
29 Ilir	010	33,00	5,31
28 ilir	011	68,00	10,93
27 Ilir	012	67,00	10,77

Sumber : Kecamatan Ilir Barat II Dalam Angka, 2016

2

PEMERINTAHAN

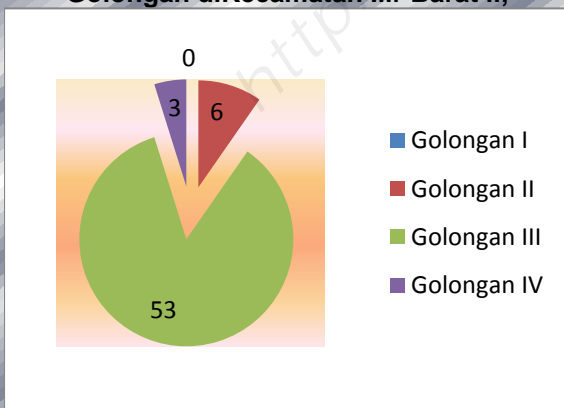


Statistik Pemerintahan Kecamatan Ilir Barat II Tahun 2015

Kelurahan	Rukun Warga	Rukun Tetangga	Keluarga
35 Ilir	7	36	3051
32 Ilir	8	40	3811
30 Ilir	16	60	5526
Kemang Manis	4	13	1731
29 Ilir	11	35	2590
28 ilir	3	14	760
27 Ilir	2	10	1069
Total	51	208	18538

Sumber :Kecamatan Ilir Barat II Dalam Angka, 2016

Jumlah Pegawai Negeri Sipil Menurut Golongan diKecamatan Ilir Barat II,



Sumber :Kecamatan Ilir Barat II Dalam Angka, 2016

Sama dengan daerah lain di Indonesia yang banyak mengalami pemekaran wilayah baik itu pemekaran kecamatan maupun kelurahan, maka pada tahun 2011 setelah melalui beberapa kali perubahan Kecamatan Ilir Barat II telah memiliki 51 Rukun Warga dan 208 Rukun Tetangga. Sedangkan jumlah keluarga yang mendiami wilayah ini adalah sebanyak 18.538 keluarga.

Berdasarkan pembagian wilayah Administrasinya semua kelurahan di kecamatan Ilir Barat II adalah termasuk desa swasembada dimana setiap kelurahan memiliki kantor kelurahan di wilayah masing-masing.

Jumlah Pegawai Negeri Sipil di Kecamatan Ilir Barat II, untuk pegawai kecamatan dan kelurahan adalah sebanyak 62 orang. Sedangkan pegawai negeri sipil yang berasal dari instansi vertikal jauh lebih banyak yakni 118 orang yang terdiri dari 1 org dari Badan Pusat Statistik, 13 orang dari Kantor Urusan Agama, dan 67 orang dari Polsek dan 37 orang dari Koramil.

Selain organisasi pemerintah di kecamatan Ilir Barat II juga terdapat 7 organisasi kepemudaan Karang Taruna .

PENDUDUK

3

Kecamatan Ilir Barat II adalah kecamatan yang penduduknya didominasi pelajar atau mahasiswa

Komposisi penduduk Kecamatan Ilir Barat II hampir berimbang antar laki-laki dan perempuan, hal ini dapat dilihat dari sex ratio yang nilainya 101,57 dimana beda penduduk laki-laki dan perempuan hanya sebanyak 513 orang lebih banyak laki-laki. Jumlah penduduk yang relatif besar yaitu sebanyak 65 ribu orang, dengan luas 622 ha maka kepadatan penduduk di tiap ha adalah sebesar 10 609

Bedasarkan pekerjaannya, penduduk kecamatan Ilir Barat II kebanyakan adalah mahasiswa atau pelajar. Hal ini tidak mengherankan, karena di kecamatan ini terdapat perguruan tinggi dan sekolah. Sedangkan pekerjaan yang sangat sedikit digeluti di wilayah ini adalah pertanian. Hal ini sesuai dengan pembagian wilayah yang kebanyakan adalah wilayah non pertanian.

►►► Tahukah Anda

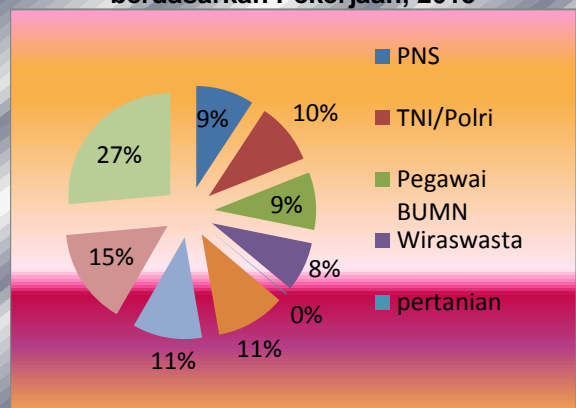
Rata-rata jumlah anggota keluarga di kecamatan Ilir Barat II adalah 3 orang.

Indikator Kependudukan Kecamatan Ilir Barat II Tahun 2015

Uraian	2015
Jumlah Penduduk (000 jiwa)	65 991
Jumlah Rumah Tangga	14 800
Jumlah Penduduk Datang (jiwa)	425
Jumlah Penduduk Pindah (jiwa)	625
Kepadatan Penduduk (jiwa/ha)	10 609
Sex Ratio (L/P) (%)	101,57
Jumlah Kelahiran (jiwa)	243
Jumlah Kematian (jiwa)	231
Jumlah Keluarga	18.538
Rata-rata jiwa per keluarga	3,56

Sumber : Kecamatan Ilir Barat II Dalam Angka, 2016

Penduduk Kecamatan Ilir Barat II berdasarkan Pekerjaan, 2015



Sumber : Kecamatan Ilir Barat II Dalam Angka, 2016

3

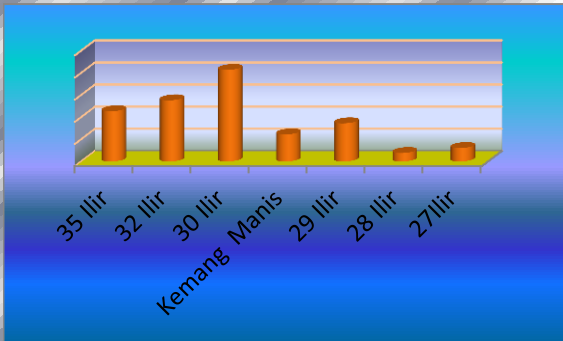
PENDUDUK

Penduduk terpadat di kelurahan 35 Ilir

Kepadatan penduduk tertinggi terdapat di kelurahan 35 Ilir dimana secara rata-rata terdapat 340 orang di tiap satuan luas (Ha)

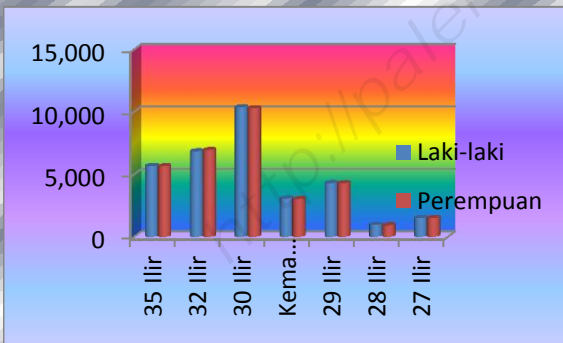


Jumlah Penduduk Kecamatan Ilir Barat II menurut kelurahan (jiwa), 2015



Sumber : Kecamatan Ilir Barat II Dalam Angka, 2016

Penduduk Ilir Barat II menurut kelurahan dan jenis kelamin, 2015



Sumber : Kecamatan Ilir Barat II Dalam Angka, 2016

Komposisi penduduk Kecamatan Ilir Barat II menurut kelurahan bisa dikatakan hampir tidak merata. Hal ini bisa terlihat dari fluktuasi jumlah penduduk masing-masing kecamatan yang cukup besar perbedaannya.

Kelurahan yang terbanyak penduduknya adalah kelurahan 30 Ilir, sedangkan wilayah terkecil di Ilir Barat II adalah kelurahan 35 Ilir namun jumlah penduduknya cukup banyak sehingga wilayah yang paling padat adalah kelurahan 35 Ilir.

Dalam komposisi menurut jenis kelamin, penduduk dengan komposisi jenis kelamin yang hampir berimbang adalah wilayah kelurahan 35 Ilir, 32 Ilir, 30 Ilir, 29 Ilir dan 27 Ilir. Sedangkan penduduk paling sedikit ada di kelurahan 28 Ilir hanya sebesar seribu jiwa, hal ini sesuai dengan luas wilayahnya yang hanya seluas 68 ha. Wilayah terluas ada pada kelurahan 30 Ilir, dengan jumlah penduduk 20 ribu jiwa lebih sehingga kepadatan penduduk di kelurahan ini hanya 293,51 jiwa/ha.

PENDIDIKAN

Perguruan Tinggi swasta menjamur

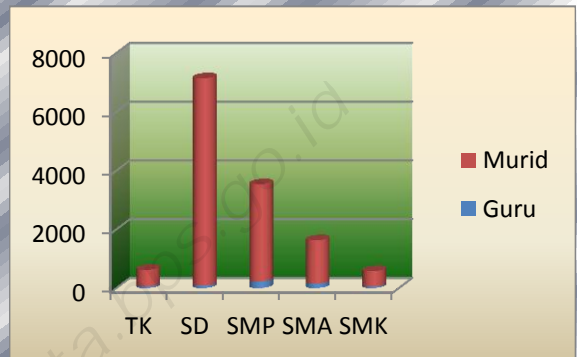
Terdapat 7 perguruan tinggi swasta dan 2 perguruan tinggi negeri yang beroperasi di wilayah Ilir Barat II

4


Prasarana pendidikan yang cukup sangat diperlukan dalam rangka pembangunan SDM. Jumlah sekolah yang ada di Ilir Barat II sudah cukup memadai, dimana terdapat 9 TK, 17 SD, 9 SMP, 4 SMU, 1 SMK dan 1 Perguruan Tinggi Swasta.

Selain jumlah sekolah, hal yang penting juga adalah rasio antara jumlah murid dan guru sangat perlu untuk dijadikan acuan bagi pendidikan yang lebih berkualitas. Jika dibandingkan jumlah antara guru dan murid, maka untuk tingkat TK rasio guru dan murid adalah 1:14, untuk SD 1:21, SMP adalah 1:15, SMU 1:12, dan SMK 1:4. Ternyata di tingkat TK, SMP, dan SMU setiap guru menangani lebih dari 10 orang siswa, sedangkan pada tingkat SMK menangani kurang dari 10 siswa. Sedangkan semakin banyak murid yang ditangani akan semakin sulit untuk mencapai kualitas pendidikan yang baik.

Jumlah Sekolah, Murid dan Guru di Kecamatan Ilir Barat II, 2015



Sumber : Kecamatan Ilir Barat II Dalam Angka, 2016



▶▶▶ Tahukah Anda

Kelurahan 30 Ilir adalah satu-satunya kelurahan di Ilir Barat II yang mempunyai fasilitas pendidikan formal berupa sekolah di semua jenjang pendidikan kecuali perguruan tinggi

5

KESEHATAN

Lebih dari separuh keluarga di Ilir Barat II tergolong keluarga sejahtera

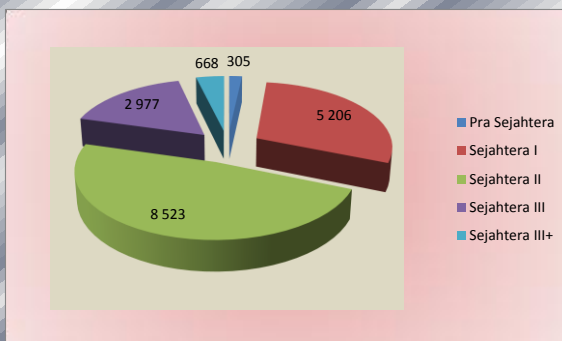
Terdapat 6 ribu keluarga tergolong keluarga sejahtera I, 5 ribu keluarga sejahtera II, 2 ribu keluarga sejahtera III, dan lebih dari 4 ratus keluarga masuk golongan keluarga sejahtera III+

Statistik Kesehatan Kecamatan Ilir Barat II, Tahun 2015

Uraian	2015
Fasilitas Kesehatan	
Rumah Sakit	0
Rumah Bersalin	1
Poliklinik	1
Puskesmas	1
Puskesmas Pembantu	4
Posyandu	44
Apotik	2
Praktek Dokter	20
Praktek Bidan	9
Tenaga Kesehatan	
Dokter	25
Bidan	11
Mantri Kesehatan	11
Dukun Bersalin	0

Sumber : Kecamatan Ilir Barat II Dalam Angka, 2016

Jumlah keluarga Sejahtera dan Prasejahtera di kecamatan Ilir Barat II, 2015



Sumber : Kecamatan Ilir Barat II Dalam Angka, 2016

Fasilitas Kesehatan di Kecamatan Ilir Barat II cukup memadai dengan adanya berbagai fasilitas kesehatan seperti rumah bersalin, poliklinik, puskesmas, pustu, posyandu, apotik, praktek dokter, dan praktek bidan. Jumlah ini merupakan jumlah yang memadai untuk kecamatan Ilir Barat II. Tenaga kesehatan yang berada di wilayah ini juga cukup banyak dengan 25 tenaga dokter dan 11 tenaga bidan. Seiring dengan banyaknya fasilitas kesehatan tersebut, jumlah keluarga sejahtera menurut PPLKB juga mengalami peningkatan.

Alat kontrasepsi yang mayoritas dipakai penduduk Ilir Barat II, adalah suntikan , kemudian yang banyak dipakai juga adalah pil dan susuk KB.

►►► Tahukah Anda

Jumlah peserta KB aktif di kecamatan Ilir Barat II lebih dari 5 ribu orang dengan jenis alat kontrasepsi dominan adalah suntikan

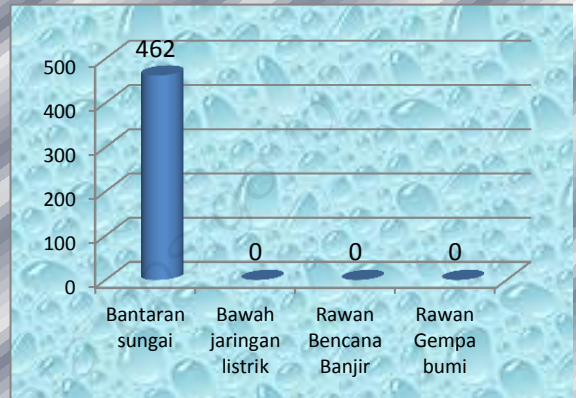


Di wilayah Ilir Barat II masih banyak keluarga yang tinggal di bantaran sungai. Sedangkan keluarga yang tinggal di daerah bawah jaringan listrik tidak ada, begitu juga wilayah yang rawan bencana banjir dan gempa bumi.

Dari sisi sumber air untuk memasak, seiring dengan meningkatnya kesadaran warga akan pentingnya air yang bersih, kebanyakan keluarga di Ilir Barat II mempergunakan air PAM/ ledeng dari pada air sungai. Sedangkan dari sisi pelanggan listrik, lebih dari 16 ribu keluarga telah menggunakan listrik PLN, sedangkan untuk telepon terdapat 6 ratus keluarga yang menggunakan telepon kabel.

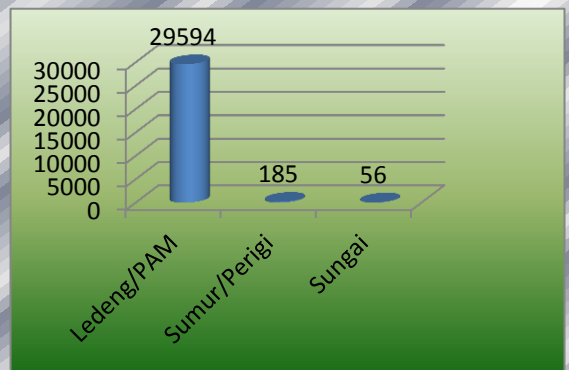
Dari sisi pemukiman kumuh, terdapat 6 lokasi pemukiman kumuh dengan 85 bangunan serta didiami sebanyak 140 keluarga.

Wilayah tempat tinggal keluarga di Ilir Barat II, 2015



Sumber : Kecamatan Ilir Barat II Dalam Angka, 2016

Jumlah keluarga menurut sumber air untuk memasak di Ilir Barat II, 2015



Sumber : Kecamatan Ilir Barat II Dalam Angka, 2016

6

PERUMAHAN DAN LINGKUNGAN

Angka kriminalitas di kecamatan Ilir Barat II cukup tinggi

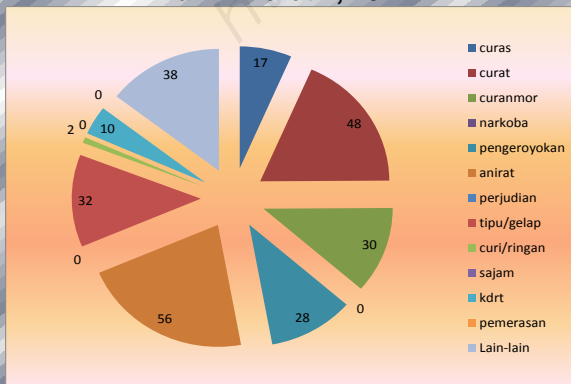
Terdapat 291 kasus gangguan kamtibmas di Ilir Barat II pada tahun 2013

Berbagaisarana di kecamatan Ilir Barat II, 2015

Uraian	2015
Sarana olahraga	
Lapangan Sepakbola	0
Lapangan Bulu Tangkis	3
Lapangan Bola Volley	1
Lainnya	3
Tempat Ibadah	
Masjid	14
Langgar/Mushola	57
Gereja	2
Vihara/Klenteng	7
Pura	0
Tempat Rekreasi	
Gedung Bioskop	0
Tempat Hiburan	0
Gedung Kesenian	0
Lainnya	0

Sumber : Kecamatan Ilir Barat II Dalam Angka, 2016

Jumlah Gangguan Kamtibmas di Ilir Barat II, 2014



Sumber : Kecamatan Ilir Barat II Dalam Angka, 2016

Sarana dan prasarana lainnya yang menunjang kehidupan masyarakat baik untuk kesehatan maupun kehidupan spiritual juga kebutuhan akan rekreasi tentu harus tersedia di setiap wilayah. Hal ini salah satunya adalah untuk mendukung pembangunan manusia itu sendiri agar menjadi manusia yang utuh dan terpenuhi segala kebutuhannya. Sarana yang masih sangat minim di wilayah Ilir Barat II adalah tempat rekreasi dimana tidak terdapat satupun tempat rekreasi. Sedangkan sarana olahraga dan tempat ibadah sudah cukup memadai bagi masyarakat Ilir Barat II.

Gangguan keamanan yang terjadi pada tahun 2014 masih cukup tinggi dengan jenis gangguan yang bermacam-macam. Gangguan kamtibmas terbanyak adalah aniaya berat sebanyak 56 kasus, pencurian berat 48 kasus dan penipuan/pengelapan sebanyak 32 kasus. Pencurian motor 30 kasus, pengeroyokan 28 kasus, pencurian kekerasan 17 kasus, dan lain – lain 38 kasus.



PERDAGANGAN

7

Pasar baik tradisional maupun modern adalah salah satu pendorong roda perekonomian suatu wilayah. Kegiatan perekonomian di wilayah Ilir Barat II secara keseluruhan ditopang oleh 1 pasar permanen, 2 pasar darurat, 7 restoran, dan 354 warung kelontong.

Kegiatan lain seperti hotel dan bank tampaknya tidak begitu bergairah di wilayah ini, terlihat dengan hanya adanya 2 bank umum.

Memang, secara umum wilayah Ilir Barat II cukup ramai dalam kegiatan perekonomian. Namun dikarenakan belum meratanya pembangunan di kota Palembang sehingga warga di wilayah ini biasanya akan memenuhi kebutuhannya dengan mencari di kecamatan terdekat yang lebih maju. Kalaupun ada kegiatan perekonomian, biasanya tidak berkembang pesat dan dalam skala kecil.

Berbagai Sarana Perekonomian Dikecamatan Ilir Barat II,2015

Uraian	2015
Pasar	
Pasar Permanen	1
Pasar Darurat	2
Supermarket/swalayan	0
Restoran/Rumah Makan	7
Toko/Warung Kelontong	354
Hotel&Bank	
Hotel	0
Penginapan	0
Bank Umum	2
BPR	0
Pegadaian	2

Sumber : Kecamatan Ilir Barat II Dalam Angka, 2016

Berbagai Kegiatan Ekonomi di bidang jasa dikecamatan Ilir Barat II,2015

Uraian	2014
Bengkel kendaraan bermotor	17
Bengkel elektronik	6
Foto copy	9
Agen perjalanan wisata	0
Tempat pangkas rambut	3
Salon kecantikan	0
Bengkel Las	1
Persewaan Alat Pesta	3

Sumber : Kecamatan Ilir Barat II Dalam Angka, 2016

8

INDUSTRI



Untuk kegiatan jasa, di wilayah Ilir Barat II cukup bergairah, hal ini dikarenakan pelanggan-pelanggannya adalah keluarga perorangan yang dengan skala harga yang cukup murah mengingat di wilayah ini merupakan basis tempat tinggal mahasiswa perguruan tinggi dari luar daerah yang indekos.

Keberadaan perusahaan industri pengolahan sangat berpengaruh pada kehidupan perekonomian masyarakat, karena usaha industri ini dapat menyerap tenaga kerja dan sebagai salah satu mata pencaharian masyarakat sekitar usaha industri ini. Namun di wilayah Ilir Barat II, Usaha industry hanya ada beberapa. Industri dengan skala besar orang tidak terdapat di wilayah ini. Industri dengan skala kecil hanya ada 2 usaha yang menyerap sebanyak 11 orang. Minimnya industri kecil yang tercatat di wilayah ini kemungkinan besar dikarenakan belum tercovernya usaha tersebut dalam pendataan yang dilakukan.

Industri Kecil di wilayah Kecamatan Ilir Barat II Tahun 2015

Industri Kecil	Jumlah	Tenaga Kerja
Industri Pangan Sandang	1	5
Industri Kimia dan Bahan Bangunan	1	6
Industri Logam dan Jasa	0	0
Industri Kerajinan Umum	0	0

Sumber : Kecamatan Ilir Barat II Dalam Angka, 2016

Industri Besar di Wilayah Kecamatan Ilir Barat II 2015

Industri Besar	Jumlah	Tenaga Kerja
Industri Logam, Mesin Kimia dan Aneka Industri	0	0
Industri Hasil Pertanian dan Perikanan	0	0
Industri Hasil Hutan dan Perkebunan	0	0
Industri Kerajinan	3	73

Sumber : Kecamatan Ilir Barat II Dalam Angka, 2016

Industri Kecil di Wilayah Kecamatan Ilir Barat II

Industri Kecil	Jumlah	Tenaga Kerja
Industri Logam, Mesin, Kimia dan aneka industri	0	0
Industri Hasil Pertanian dan Perikanan	1	6
Industri Hasil Hutan & Perkebunan	1	5
Industri Kerajinan Umum	0	0

Sumber : Kecamatan Ilir Barat II Dalam Angka, 2016

Pendapatan bagi wilayah kecamatan berasal dari APBD Kota dan bantuan dari Pemerintah propinsi. Dana yang masuk di wilayah kecamatan Ilir Barat II salah satunya adalah dana DSPK (Dana Stimulan Pembangunan Kelurahan) yaitu sebesar 350 juta yang disebar ke masing-masing kelurahan sebesar 50 juta rupiah. Dana ini dipergunakan untuk mendanai berbagai kegiatan di kelurahan tersebut. Selain itu ada pula dana swadaya yang dikumpulkan masing-masing kelurahan sebesar 100 juta. Alokasi dana tersebut dipergunakan salah satunya untuk gotong royong, dana PKK, karang taruna, dll.

Target dan Realisasi PBB di Wilayah Kecamatan Ilir Barat II

	Target	Realisasi
Wajib Pajak	8.652	7.881
Ketetapan (Milyar Rp)	1,386	1.234

Sumber : Kecamatan Ilir Barat II Dalam Angka, 2016

Penerimaan Dana DSPK dan Dana Swadaya di Kecamatan Ilir Barat II, 2016

Uraian	2015
Dana DSPK (juta)	0
Dana Swadaya (juta)	0

Sumber : Kecamatan Ilir Barat II Dalam Angka, 2016

Realisasi pajak di wilayah Ilir Barat II cukup jauh dari target yang diinginkan. Dari 8 ribu wajib pajak yang ditargetkan hanya ada sekitar 7 ribu wajib pajak yang terealisasi. Sedangkan untuk ketetapan pajaknya dari 1,386 milyar dana yang ditargetkan hanya 1.234 milyar yang terealisasi



Luas Wilayah, Jumlah Penduduk, Kepadatan Penduduk, dan Sex Ratio menurut Kecamatan

No	Kecamatan	Luas(km ²)	2014	Penduduk Tahun 2015			Kepadatan	Sex Ratio
				Laki-laki	Perempuan	Total		
1	Ilir Barat II	6,22	65555	33252	32739	65991	10609	101,57
2	Gandus	68,78	61813	31626	30520	62146	904	103,62
3	SeberangUlu I	17,44	174945	88800	87949	176749	10135	100,97
4	Kertapati	42,56	83784	42801	41897	84698	1990	102,16
5	SeberangUluII	10,69	97898	49784	49438	99222	9282	100,70
6	Plaju	15,17	81281	41311	40580	81891	5398	101,80
7	Ilir Barat I	19,77	135080	68126	67259	135385	6848	101,29
8	Bukit Kecil	9,92	43929	22108	21859	43967	4432	101,14
9	IlirTimur I	6,5	68506	34721	36697	71418	10987	94,62
10	Kemuning	9	84562	41987	43015	85002	9445	97,61
11	IlirTimurII	25,58	163934	82540	82698	165238	6460	99,81
12	Kalidoni	27,92	109644	55606	55376	110982	3975	100,42
13	Sako	18,04	89990	45658	45429	91087	5049	100,50
14	SematangBorang	51,459	36983	18904	18530	37434	1012	102,02
15	Sukarami	36,98	159339	82208	81931	164139	3190	100,34
16	Alang-AlangLebar	34,581	101251	52511	52657	105168	3041	99,72
	Kota Palembang	400,61	1558494	791943	788574	1580517	3945	100,43

Sumber : Palembang Dalam Angka, 2016

Dalam kurun waktu satu tahun, jumlah penduduk Kota Palembang mengalami penambahan penduduk sebanyak 22.023 ribu lebih jiwa. Untuk wilayah Ilir Barat II penduduk bertambah dari 65,6 ribu jiwa pada tahun 2014 menjadi 65,9 ribu jiwa pada tahun 2015. Dari seluruh wilayah Kecamatan di Palembang, kepadatan penduduk tertinggi terdapat pada kecamatan Ilir Timur I I dengan kepadatan 10.987 jiwa/km² dan kepadatan terendah pada kecamatan Gandus dengan kepadatan 904 jiwa/km². Sedangkan untuk sex ratio, hampir seluruh kecamatan lebih banyak penduduk laki-laki nya (sex ratio lebih dari 100) kecuali Ilir Timur I, Kemuning, Ilir Timur II, dan Alang-Alang Lebar.

Lampiran Tabel

<http://palembangkuota.com>

Tabel 1**Luas Wilayah Kecamatan Ilir Barat II Dirinci Menurut Kelurahan
Pada Tahun 2015**

Kelurahan	Kode Kelurahan	Luas (Ha)	Persentase
<i>(1)</i>	<i>(2)</i>	<i>(3)</i>	<i>(4)</i>
1. Kelurahan 35 Ilir	006	33.00	5.31
2. Kelurahan 32 Ilir	007	250.00	40.19
3. Kelurahan 30 Ilir	008	71.00	11.41
4. Kelurahan Kemang Manis	009	100.00	16.08
5. Kelurahan 29 Ilir	010	33.00	5.31
6. Kelurahan 28 Ilir	011	68.00	10.93
7. Kelurahan 27 Ilir	012	67.00	10.77
Jumlah		622.00	100.00

Sumber : BPS Kota Palembang

Tabel 2**Luas Wilayah, Jumlah Penduduk, Kepadatan Penduduk Kecamatan Ilir Barat II
Pertengahan Tahun 2015**

Kelurahan	Luas (Ha)	Jumlah Penduduk	Kepadatan Tiap Ha
<i>(1)</i>	<i>(2)</i>	<i>(3)</i>	<i>(4)</i>
1. Kelurahan 35 Ilir	33.00	11 417	345.97
2. Kelurahan 32 Ilir	250.00	13 914	55.66
3. Kelurahan 30 Ilir	71.00	20 839	293.51
4. Kelurahan Kemang Manis	100.00	6 156	61.56
5. Kelurahan 29 Ilir	33.00	8 682	263.09
6. Kelurahan 28 Ilir	68.00	1 926	28.32
7. Kelurahan 27 Ilir	67.00	3 057	45.63
Jumlah	622.00	65 991	106.09

Sumber : BPS Kota Palembang

Tabel 3**Jumlah Penduduk Kecamatan Ilir Barat II Menurut Jenis Kelamin dan Sex Ratio Pada Tahun 2015**

Kelurahan	Laki-Laki	Perempuan	Jumlah	Sex Ratio
<i>(1)</i>	<i>(2)</i>	<i>(3)</i>	<i>(4)</i>	<i>(5)</i>
1. Kelurahan 35 Ilir	5 754	5 663	11 417	101.61
2. Kelurahan 32 Ilir	6 945	6 969	13 914	99.66
3. Kelurahan 30 Ilir	10 527	10 312	20 839	102.08
4. Kelurahan Kemang Manis	3 124	3 032	6 156	103.03
5. Kelurahan 29 Ilir	4 371	4 311	8 682	101.39
6. Kelurahan 28 Ilir	988	938	1 926	105.33
7. Kelurahan 27 Ilir	1 543	1 514	3 057	101.92
Jumlah	33 252	32 739	65 991	101,57

Sumber : BPS Kota Palembang

DATA

MENCERDASKAN BANGSA

<http://palembangkota.bps.go.id>



Badan Pusat Statistik Kota Palembang

Jl. PAK Abdulrahim 2 RT21 RW8 Kelurahan Talang Semut
Kecamatan Bukit Kecil Palembang Sumatera Selatan
Telp/Fax 0711-352184; Email: bps1671@mailhost.bps.go.id