

KECAMATAN PATIMPENG DALAM ANGKA

PATIMPENG DISTRICT IN FIGURES



2024
Volume 14, 2024



**BADAN PUSAT STATISTIK
KABUPATEN BONE
BPS-STATISTICS BONE REGENCY**

KECAMATAN PATIMPENG

DALAM ANGKA

PATIMPENG DISTRICT

IN FIGURES

<https://bonekab.bps.go.id>

2024
Volume 14,2024

KECAMATAN PATIMPENG DALAM ANGKA
PATIMPENG District in Figures
2024

Volume 14, 2024

Katalog /*Catalogue*: 1102001.7311020

ISSN: ...

Nomor Publikasi/*Publication Number*: 73110.24024

Ukuran Buku/*Book Size*: 14,8 cm x 21 cm

Jumlah Halaman/*Number of Pages*: Patimpengi + 108 hal/*pages*

Penyusun Naskah/*Manuscript Drafter*:

BPS Kabupaten Bone

BPS-Statistics Kabupaten Bone

Penyunting/*Editor*:

BPS Kabupaten Bone

BPS-Statistics Kabupaten Bone

Pembuat Kover/*Cover Designer*:

BPS Kabupaten Bone

BPS-Statistics Kabupaten Bone

Penerbit/*Publisher*

©BPS Kabupaten Bone/*BPS-Statistics Kabupaten Bone*

Sumber Ilustrasi/*Illustration Source*:...

Dilarang mereproduksi dan/atau menggandakan sebagian atau seluruh isi buku ini untuk tujuan komersial tanpa izin tertulis dari Badan Pusat Statistik Kabupaten Bone.
It is prohibited to reproduce and/or duplicate part or all of this book for commercial purpose without permission from BPS-Statistics Kabupaten Bone.

TIM PENYUSUN/COMPILERS
KECAMATAN PATIMPENG DALAM ANGKA
PATIMPENG District in Figures
2024

Volume 14, 2024

Pengarah/Director

Muhammmad Asri Lantong

Penanggung Jawab/Persons in Charge

Muhammmad Asri Lantong

Penyunting/Editors

Sri Wahyuningsih

Pengolah Data dan Penulis Naskah/Data Processor and Writers

Sri Wahyuningsi, Ahmad Fauzi Fahmi, Muh. Ramli Rustam

Penata Letak/Layout Designers

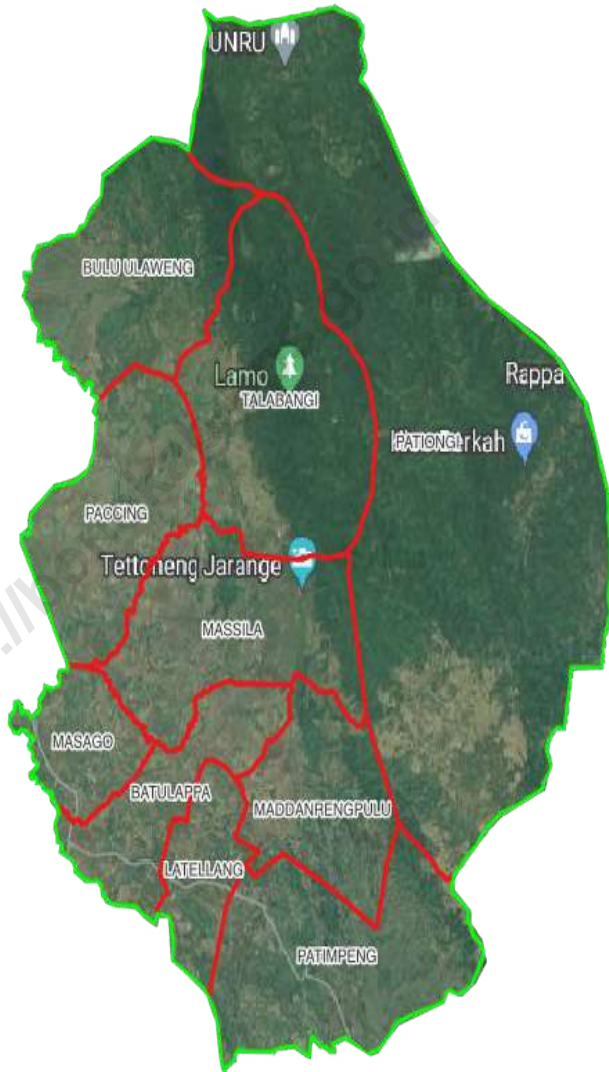
Muh. Ramli Rustam, Verinna Putri Nur Cahya

KONTRIBUTOR DATA/DATA CONTRIBUTORS

1. Kementerian Pendidikan, Kebudayaan, Riset, dan Teknologi/*Ministry of Education, Culture, Research, and Technology*
2. Kementerian Agama/*Ministry of Religious Affairs*
3. Badan Pusat Statistik/*BPS-Statistics Indonesia*
4. Kantor Camat Patimpeng/*Head District Office of Patimpeng*
5. Kantor Desa/Kelurahan/*Village/Kelurahan Office*
6. Dinas Kependudukan dan Pencatatan Sipil/*Population and Civil Registration Service*

<https://bonekab.bps.go.id>

PETA WILAYAH KECAMATAN PATIMPENG
MAP OF PATIMPENG District



KEPALA BPS KABUPATEN BONE
HEAD OF BPS-STATISTICS BONE REGENCY



MUHAMMAD ASRI LANTONG

KATA PENGANTAR

Buku “Kecamatan Patimpeng Dalam Angka 2023” ini merupakan publikasi tahunan yang diterbitkan oleh Badan Pusat Statistik Kabupaten Bone. Buku ini menyajikan data-data dasar mengenai wilayah Kecamatan Patimpeng untuk dapat dijadikan alat bantu analisis arah pembangunan bagi pihak-pihak yang memerlukan. Publikasi ini terwujud berkat kerjasama dari berbagai pihak. Untuk itu kami menyampaikan terima kasih yang sebesar-besarnya kepada segenap pimpinan instansi/dinas/lembaga pemerintah dan swasta atas bantuan dan peran sertanya dalam penerbitan publikasi ini

Data yang disajikan diperoleh dari berbagai sumber, baik berasal dari sensus dan survei yang dilakukan oleh BPS maupun data yang dikumpulkan dari instansi pemerintah dan swasta yang ada di Kecamatan Patimpeng.

Walaupun publikasi ini telah disiapkan sebaik-baiknya, kekurangan dan kesalahan sangat mungkin terjadi. Untuk penyempurnaan dan peningkatan kualitas publikasi ini tanggapan dan saran-saran dari para pemakai sangat diharapkan.

Watampone, September 2024

Kepala BPS

Kabupaten Bone



H. Muhammmad Asri Lantong, S.E.

PREFACE

The book “Patimpeng District in Figures 2024” is an annual publication published by the Central Bureau of Statistics of Bone Regency. This book presents basic data regarding the Patimpeng District area to be used as a tool for analyzing the direction of development for those who need it. This publication was made possible thanks to the cooperation of various parties. For this reason, we express our deepest gratitude to all leaders of government and private agencies/services/institutions for their assistance and participation in the publication of this publication.

The data presented are obtained from various sources, both from the census and surveys conducted by BPS as well as data collected from government and private agencies in Patimpeng District.

Although this publication has been prepared to the best of its ability, flaws and errors are very likely to occur. In order to improve and improve the quality of this publication, feedback and suggestions from users are highly expected.

Watampone, September 2024

Chief Statistician of

Bone Regency



H. Muhammad Asri Lantong, S.E.

DAFTAR ISI/CONTENTS
KECAMATAN PATIMPENG DALAM ANGKA
Patimpeng District in Figures
2024
 Volume 14, 2024

	Halaman <i>Page</i>
Kata Pengantar	xi
Preface	xii
Daftar Isi/ Contents	xiii
Daftar Tabel/ List of Tables	xv
Daftar Gambar/ List of Figures Patimpengi	
Penjelasan Umum/ Explanatory Notes Patimpengiii	
Daftar Singkatan/ List of Abbreviation Patimpengv	
1. Geografi/ <i>Geography</i>	1
2. Pemerintahan/ <i>Government</i>	11
3. Penduduk/ <i>Population</i>	21
4. Sosial dan Kesejahteraan Rakyat/ <i>Social and Welfare</i>	31
5. Pertanian/ <i>Agriculture</i>	65
6. Pariwisata, Transportasi, dan Komunikasi/ <i>Tourism, Transportation, and Communication</i>	81
7. Perbankan, Koperasi, dan Perdagangan/ <i>Banking, Cooperative, and Trade</i>	95
Daftar Pustaka/ Bibliography	107

DAFTAR TABEL/LIST OF TABLES

Tabel Table		Halaman Page
1.	GEOGRAFI/1GEOGRAPHY	
1.1	Luas Daerah Menurut Desa/Kelurahan di Kecamatan Patimpeng, 2023 <i>Total Area by Villages/Kelurahan in Patimpeng District, 2023</i>	8
1.2	Jarak ke Ibukota Kecamatan dan Ibukota Kabupaten/Kota Menurut Desa/Kelurahan di Kecamatan Patimpeng (km), 2023 <i>Distance to the District Capital and Regency/Municipal Capital by Villages/Kelurahan in Patimpeng District (km), 2023</i>	9
2.	PEMERINTAHAN/GOVERNMENT	
2.1	WILAYAH ADMINISTRATIF ADMINISTRATIVE AREA	
2.1.1	Jumlah Rukun Warga (RW) dan Rukun Tetangga (RT) Menurut Desa/Kelurahan di Kecamatan Patimpeng, 2023 <i>Number of Rukun Warga and Rukun Tetangga by Villages/ Kelurahan in Patimpeng District, 2023</i>	18
2.2	SUMBER DAYA MANUSIA HUMAN RESOURCES	
2.2.1	Jumlah Pegawai Negeri Sipil Menurut Pemerintah Daerah dan Jenis Kelamin di Kecamatan Patimpeng, 2023 <i>Number of Civil Servants by Local Government and Sex in Patimpeng District, 2023</i>	19
2.2.2	Jumlah Pegawai Negeri Sipil Pemerintah Daerah Kecamatan Patimpeng Menurut Tingkat Pendidikan dan Jenis Kelamin, 2023 <i>Number of Civil Servants of Patimpeng District Government by Educational Level and Sex, 2023</i>	20
3.	PENDUDUK/POPULATION	
3.1	Penduduk, Distribusi Persentase Penduduk, Kepadatan Penduduk, Rasio Jenis Kelamin Penduduk Menurut Desa/Kelurahan di Kecamatan Patimpeng, 2023	

Tabel Table	Halaman Page
3.2	<p><i>Population, Percentage Distribution of Population, Population Density, and Population Sex Ratio by Villages/Kelurahan in Patimpeng District, 2023</i>..... 28</p> <p>Jumlah Penduduk Menurut Kelompok Umur dan Jenis Kelamin di Kecamatan Patimpeng, 2023 <i>Population by Age Groups and Sex in Patimpeng District, 2023</i>..... 30</p>
4.	SOSIAL DAN KESEJAHTERAAN RAKYAT/SOCIAL AND WELFARE
4.1	PENDIDIKAN EDUCATION
4.1.1	<p>Jumlah Sekolah Menurut Tingkat Pendidikan di Kecamatan Patimpeng, 2022/2023 dan 2023/2024 <i>Number of Schools by Educational Level in Patimpeng District, 2022/2023 and 2023/2024</i>..... 42</p>
4.1.2	<p>Jumlah Guru Menurut Tingkat Pendidikan di Kecamatan Patimpeng, 2022/2023 dan 2023/2024 <i>Number of Teachers by Educational Level in Patimpeng District, 2022/2023 and 2023/2024</i>..... 43</p>
4.1.3	<p>Jumlah Murid Menurut Tingkat Pendidikan di Kecamatan Patimpeng, 2022/2023 dan 2023/2024 <i>Number of Pupils by Educational Level in Patimpeng District, 2022/2023 and 2023/2024</i>..... 44</p>
4.2	KESEHATAN HEALTH
4.2.1	<p>Banyaknya Desa¹/Kelurahan yang Memiliki Sarana Kesehatan Menurut Jenis Sarana Kesehatan di Kecamatan Patimpeng, 2021–2023 <i>Number of Villages¹/Kelurahan Health Facilities by Type of Health Facilities in Patimpeng District, 2021–2023</i>..... 45</p>
4.2.2	<p>Banyaknya Warga Penderita Kekurangan Gizi Menurut Desa/Kelurahan di Kecamatan Patimpeng, 2023 <i>Number of People with Malnutrition by Villages/Kelurahan in Patimpeng District, 2023</i>..... 46</p>
4.3	PERUMAHAN DAN LINGKUNGAN HOUSING AND ENVIRONMENT

Tabel Table	Halaman Page	
4.3.1	Banyaknya Desa ¹ /Kelurahan Menurut Sumber Air Minum Sebagian Besar Keluarga di Kecamatan Patimpeng, 2021–2023 <i>Number of Villages¹/Kelurahan by Drinking Water Source of Majority Family in Patimpeng District, 2021–2023</i>	47
4.3.2	Banyaknya Keluarga Menurut Desa/Kelurahan dan Jenis Pengguna Listrik di Kecamatan Patimpeng, 2023 <i>Number of Family by Villages/Kelurahan and Type of Electricity Consumer in Patimpeng District, 2023</i>	48
4.3.3	Banyaknya Desa ¹ /Kelurahan Menurut Sumber Penerangan Jalan Utama Desa/Kelurahan di Kecamatan Patimpeng, 2021–2023 <i>Number of Villages¹/Kelurahan by Source of Villages/Kelurahan's Main Street Illumination in Patimpeng District, 2021–2023</i>	49
4.3.4	Banyaknya Desa ¹ /Kelurahan Menurut Penggunaan Fasilitas Tempat Buang Air Besar Sebagian Besar Keluarga di Kecamatan Patimpeng, 2021–2023 <i>Number of Villages¹/Kelurahan by Toilet Facility Used by Majority Family in Patimpeng District, 2021–2023</i>	50
4.3.5	Banyaknya Desa/Kelurahan Menurut Jenis Bahan Bakar untuk Memasak yang Digunakan Sebagian Besar Keluarga di Kecamatan Patimpeng, 2023 <i>Number of Villages/Kelurahan by Type of Cooking Fuel Used by Majority Family in Patimpeng District, 2023</i>	51
4.4	AGAMA DAN SOSIAL LAINNYA RELIGION AND OTHER SOCIAL AFFAIRS	
4.4.1	Jumlah Tempat Peribadatan Menurut Desa/ Kelurahan di Kecamatan Patimpeng, 2023 <i>Number of Worship Places by Villages/Kelurahan in Patimpeng District, 2023.....</i>	52
4.4.2	Banyaknya Kejadian Bencana Alam Menurut Desa/Kelurahan dan Jenis Bencana Alam di Kecamatan Patimpeng, 2023 <i>Number of Natural Disaster Events by Villages/Kelurahan and Type of Natural Disaster in Patimpeng District, 2023</i>	53
4.4.3	Banyaknya Korban Jiwa Akibat Bencana Alam Menurut Desa/Kelurahan dan Jenis Bencana Alam di Kecamatan Patimpeng, 2023	

Tabel Table	Halaman Page
	56
4.4.4	59
4.4.5	61
5.	
5.1	72
5.2	73
5.3	74
5.4	75
5.5	

Tabel Table	Halaman Page
	76
5.6	77
5.7	78
6.	
6.1	
6.1.1	86
6.2	
6.2.1	87
6.3	
6.3.1	89

Tabel
Table

Halaman
Page

6.3.2	Jumlah Menara Telepon seluler dan Operator Layanan Komunikasi Telepon Seluler Menurut Desa/ Kelurahan di Kecamatan Patimpeng, 2023 <i>Number of Base Transceiver Station (BTS) and Cellular Phone Communication Service Operators by Villages/Kelurahan in Patimpeng District, 2023</i>	90
6.3.3	Kekuatan Sinyal Telepon Seluler dan Jenis Sinyal Internet Telepon Seluler Menurut Desa/Kelurahan di Kecamatan Patimpeng, 2023 <i>The Strenght of Celular Phone Signal by Villages/Kelurahan in Patimpeng District, 2023</i>	91
7.	PERBANKAN, KOPERASI, DAN PERDAGANGAN/BANKING, COOPERATIVE, AND TRADE	
7.1	Banyaknya Sarana Lembaga Keuangan Bank Menurut Desa/ Kelurahan dan Jenis Bank di Kecamatan Patimpeng, 2023 <i>Number of Bank by Villages/Kelurahan and Type of Bank in Patimpeng District, 2023</i>	100
7.2	Banyaknya Koperasi Aktif Menurut Menurut Desa/Kelurahan dan Jenis Koperasi di Kecamatan Patimpeng, 2023 <i>Number of Cooperative by Villages/Kelurahan and Type of Cooperative in Patimpeng District, 2023</i>	101
7.3	Banyaknya Sarana Perdagangan Menurut Desa/Kelurahan dan Jenis Sarana Perdagangan di Kecamatan Patimpeng, 2023 <i>Number of Trade Facilities by Villages/Kelurahan and Type of Trade Facilities in Patimpeng District, 2023</i>	103

DAFTAR GAMBAR/LIST OF FIGURES

Gambar Figure		Halaman Page
1.1	Persentase Luas Daerah menurut Desa/Kelurahan (%), 2023 <i>Persenttage Total Area by Village/Kelurahan (%), 2023</i>	6
1.2	Jarak ke Ibukota Kecamatan Menurut Desa/ Kelurahan di Kecamatan Patimpeng (km), 2023 <i>Distance to the District Capital by Village/Kelurahan in Patimpeng District (km), 2023</i>	7
2.1	Jumlah Rukun Tetangga (RT) Menurut Desa/ Kelurahan di Kecamatan Patimpeng, 2023 <i>Number of Rukun Tetangga by Villages/Kelurahan in Patimpeng District, 2023.....</i>	16
2.2	Jumlah Pegawai Negeri Sipil Pemerintah Daerah Kecamatan Patimpeng Menurut Tingkat Pendidikan, 2023 <i>Number of Civil Servants of Patimpeng District Government by Educational Level, 2023</i>	17
3.1	Penduduk Menurut Desa/Kelurahan di Kecamatan Patimpeng, 2023 <i>Population by Villages/Kelurahan in Patimpeng District, 2023.....</i>	26
3.2	Kepadatan Penduduk Menurut Desa/Kelurahan di Kecamatan Patimpeng, 2023 <i>Population Density by Villages/Kelurahan in Patimpeng District, 2023</i>	27
4.1	Jumlah Sekolah Menurut Tingkat Pendidikan di Kecamatan Patimpeng, 2023/2024 <i>Number of Schools by Educational Level in Patimpeng District, 2023/2024</i>	40
4.2	Banyaknya Keluarga Pengguna Listrik PLN di Kecamatan Patimpeng, 2023 <i>Number of Family by Electricity Consumer of PLN in Patimpeng District, 2023.....</i>	41
5.1	Luas Panen Tanaman Sayuran Semusim Menurut Jenis Tanaman di Kecamatan Patimpeng (ha), 2022–2023 <i>Harvested Area of Seasonal Vegetables by Kind of Plant in Patimpeng District (ha), 2022–2023.....</i>	70

Gambar Figure		Halaman Page
5.2	Produksi Tanaman Sayuran Semusim Menurut Jenis Tanaman di Kecamatan Patimpeng (kuintal), 2022–2023 <i>Production of Seasonal Vegetables by Kind of Plant in Patimpeng District (quintal), 2022–2023.....</i>	71
6.1	Jumlah Menara Telepon seluler Menurut Desa/ Kelurahan di Kecamatan Patimpeng, 2023 <i>Number of Base Transceiver Station (BTS) by Villages/Kelurahan in Patimpeng District, 2023</i>	84
6.2	Jumlah Operator Layanan Komunikasi Telepon Seluler Menurut Desa/Kelurahan di Kecamatan Patimpeng, 2023 <i>Number of Cellular Phone Communication Service Operators by Villages/Kelurahan in Patimpeng District, 2023.....</i>	85
7.1	Banyaknya Sarana Koperasi Menurut Jenisnya di Kecamatan Patimpeng, 2023 <i>Number of Cooperative by Type in Patimpeng District, 2023.....</i>	98
7.2	Banyaknya Sarana Perdagangan dan Jenis Sarana Perdagangan di Kecamatan Patimpeng, 2023 <i>Number of Trade Facilities and Type of Trade Facilities in Patimpeng District, 2023.....</i>	99

PENJELASAN UMUM/EXPLANATORY NOTES

Tanda-tanda, satuan-satuan, dan lain-lainnya yang digunakan dalam publikasi ini adalah sebagai berikut:

Symbols, measurement units, and acronyms which are used in this publication, are as follows:

1. TANDA-TANDA/SYMBOLS

Data tidak tersedia/ <i>Data not available</i>	: ...
Tidak ada atau nol / <i>Null or zero</i>	: -
Data dapat diabaikan/ <i>Data negligible</i>	: ~0
Tanda decimal/ <i>Decimal point</i>	: ,
Data tidak dapat ditampilkan/ <i>Not applicable</i>	: NA
Angka estimasi/ <i>Estimated figures</i>	: e
Angka diperbaiki/ <i>Revised figures</i>	: r
Angka sementara/ <i>Preliminary figures</i>	: *
Angka sangat sementara/ <i>Very preliminary figures</i>	: **
Angka sangat sangat sementara/ <i>Very very preliminary figures</i>	: ***

2. SATUAN/UNITS

barel/ <i>barrel</i>	: 158,99 liter/ <i>litres</i> = 1/6,2898 m ³
hektare (ha)/ <i>hectare (ha)</i>	: 10.000 m ²
kilometer (km)/ <i>kilometres (km)</i>	: 1.000 meter/ <i>meters (m)</i>
knot/ <i>knot</i>	: 1,8523 km/jam (<i>km/hour</i>)
kuintal/ <i>quintal</i>	: 100 kg
KWh	: 1.000 Watt <i>hour</i>
MWh	: 1.000 KWh
liter (untuk beras)/ <i>litre (for rice)</i>	: 0,80 kg
MMSCF	: 1/35,3 m ³
metrik ton (m.ton)/ <i>metric ton (m. ton)</i>	: 0,98421 long ton = 1.000 kg
ons/ <i>ounce</i>	: 28,31 gram/ <i>grams</i>
ton	: 1.000 kg

Satuan lain: buah, dus, butir, helai/lembar, kaleng, batang, pulsa, ton kilometer (ton-km), jam, menit, persen (%).

Other units: unit, pack, pieces, sheet, tin, pulse, ton-kilometres(ton-km), hour, minute, percent (%).

Perbedaan angka di belakang koma disebabkan oleh pembulatan angka.

The difference in decimal numbers is caused by rounding.

DAFTAR SINGKATAN/LIST OF ABBREVIATION

SI	: Stasiun Iklim/ <i>Climate Station</i>
SMPK	: Stasiun Meterologi Pertanian Khusus/ <i>Special Agricultural Meteorological Station</i>
t.t	: Tempat tidur/ <i>Bed</i>
BCG	: Bacillus Calmette Guerin
DPT	: Difteri, Pertusis, Tetanus/ <i>Diphtheria, Tetanus, and Pertussis</i>
TT	: Tetanus Toxoid
IOT	: Industri Obat Tradisional/ <i>Traditional Medicine Industry</i>
IKOT	: Industri Kecil Obat Tradisional/ <i>Traditional Medicine Small Industry</i>
Alkes	: Alat kesehatan/ <i>Health Kits</i>
PKRT	: Perbekalan Kesehatan Rumah tangga/ <i>Household Health Logistics</i>
Kompl	: Komplemen/ <i>Complement</i>
IRTP	: Industri Pangan Produksi Rumah Tangga/ <i>Foods Home Industry</i>
PBF	: Pedagang Besar Farmasi/ <i>Pharmacy Whole-seller</i>
GFK	: Gudang Farmasi Kab/Kota/Regency/ <i>Municipality Pharmacy Warehouse</i>
RB	: Rumah Bersalin/ <i>Delivery House</i>
Pustu	: Puskesmas pembantu/ <i>Auxiliary Public Health Center</i>
BP	: Balai Pengobatan/ <i>Polyclinic</i>
TPS	: Tempat Pembuangan Sampah Sementara / <i>landfill</i>
Jamkesmas	: Jaminan kesehatan masyarakat miskin/ <i>Poor public health insurance</i>
PJKMU	: Program Jaminan Kesehatan Masyarakat Umum/ <i>General Public Health Insurance Program</i>
SIUP	: Surat Ijin Usaha Perdagangan/ <i>Trading Permission Letter</i>
TDP	: Tanda Daftar Perusahaan/ <i>Company Registration Identity</i>
API	: Angka Pengenal Importir/ <i>Importer's Identity Number</i>

BAB
CHAPTER

01

Geografi

Geography

Luas Kecamatan
Patimpeng

130,47 km²

Sumber: Badan Pusat Statistik

Jarak dari Ibukota Kecamatan Patimpeng ke
Ibukota Kabupaten Bone



80 km



Sumber: Kantor Desa/Kelurahan

PENJELASAN TEKNIS

1. Informasi terkait luas wilayah desa/kelurahan dalam satuan km².
2. **Kecamatan** adalah sebuah pembagian wilayah administratif negara Indonesia di bawah Kabupaten atau Kota. Sebuah kecamatan dipimpin oleh seorang camat dan dipecah kepada beberapa kelurahan dan desa-desa.
3. **Kabupaten** adalah pembagian wilayah administratif di Indonesia setelah provinsi, yang dipimpin oleh seorang bupati. Selain kabupaten, pembagian wilayah administratif setelah provinsi adalah kota. Secara umum, baik kabupaten dan kota memiliki wewenang yang sama.

TECHNICAL NOTES

1. *Information related to the area of the village /kelurahan in km² units.*
2. **A District** is a division of the administrative territory of the Indonesian state under a Regency or City. A sub-District is led by a sub-District head and is divided into several wards and villages.
3. **Regency** is the division of administrative territory in Indonesia after the province, led by a regent. In addition to Districts, the division of administrative territories after provinces is cities. In general, both Districts and cities have the same authority.

<https://bonekab.bps.go.id>

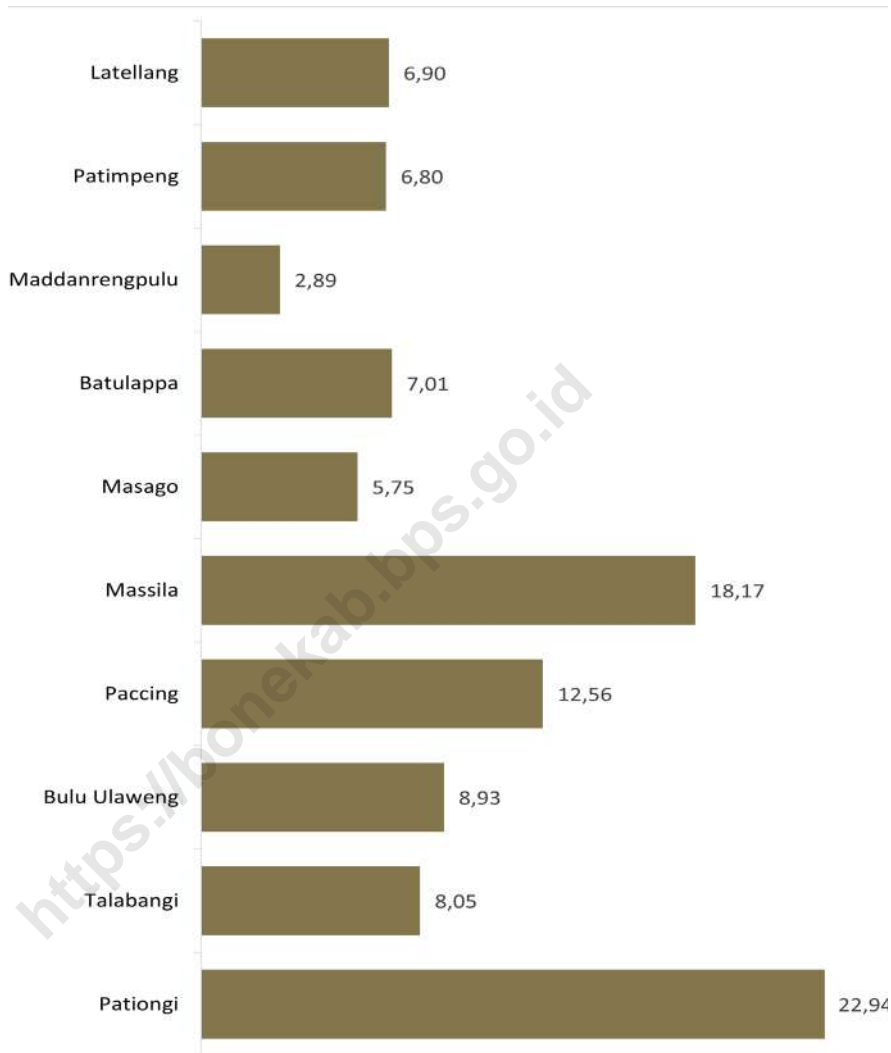
ULASAN

Kecamatan Patimpeng adalah salah satu kecamatan di Kabupaten Bone yang berjarak 93 km dari Kota Watampone. Kecamatan Patimpeng terdiri dari 10 Desa/Kelurahan. Luas wilayah Kecamatan Patimpeng adalah 130.47 km² dengan luas wilayah terluas berada di Desa Pationgi dan luas wilayah terkecil berada di Desa Maddenreng Pulu.

DESCRIPTION

Patimpeng District is one of the Districts in Bone Regency which is 93 km from Watampone City. Patimpeng District consists of 10 Villages/Kelurahan. The area of Patimpeng District is 130.47 km² with the widest area being in Pationgi village and the smallest area being in Maddenreng Pulu village.

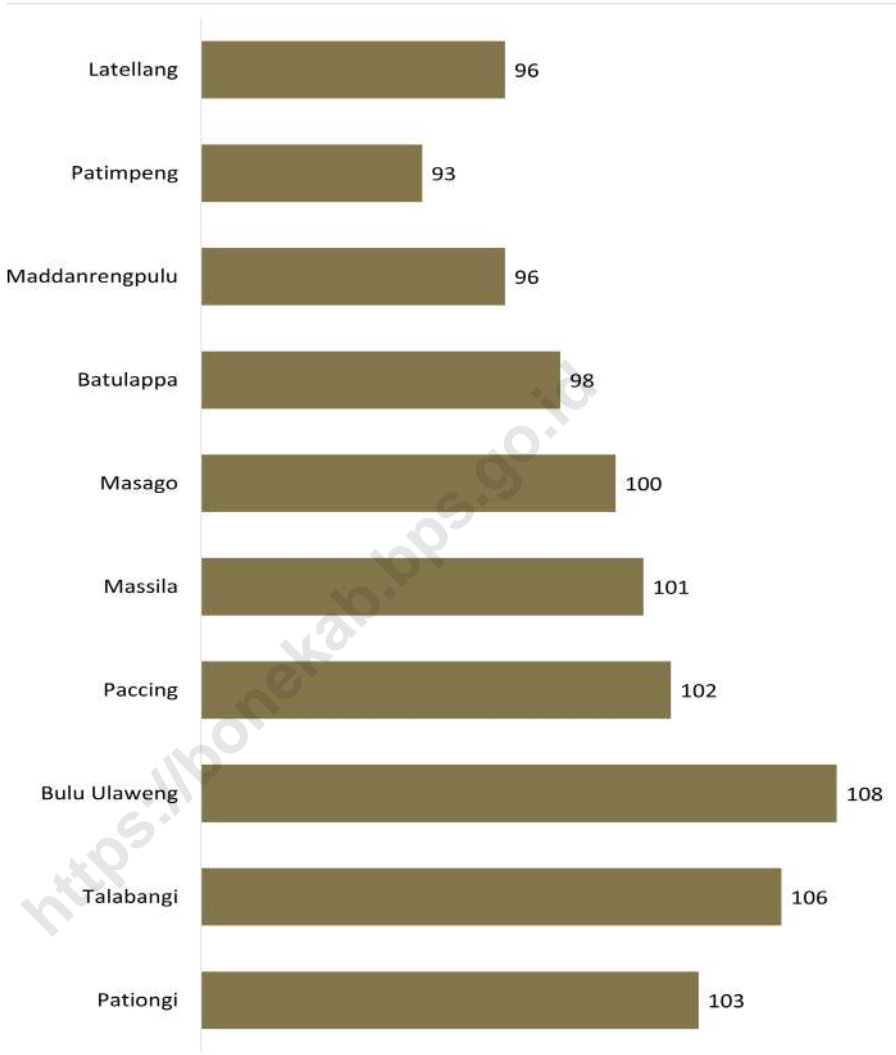
<https://bonekab.bps.go.id>



Sumber/Source : dan Pusat Statistik/BPS-Statistics Indonesia

Gambar 1.1
Figures

Persentase Luas Daerah menurut Desa/Kelurahan (%), 2023
Percenttage Total Area by Village/Kelurahan (%), 2023



Sumber/Source: Kantor Desa/Kelurahan/Village/Kelurahan Office

Gambar 1.2
Figures

Jarak ke Ibukota Kecamatan Menurut Desa/Kelurahan di Kecamatan Patimpeng (km), 2023
Distance to the District Capital by Village/Kelurahan in Patimpeng District (km), 2023

Tabel
Table 1.1

Luas Daerah Menurut Desa/Kelurahan di Kecamatan Patimpeng, 2023
Total Area by Villages/Kelurahan in Patimpeng District, 2023

Desa/Kelurahan Village/Kelurahan	Luas Total Area (km ² /sq.km)	Persentase terhadap Luas Kecamatan Percentage to District Area
(1)	(2)	(3)
001 Latellang	9,00	6,90
002 Patimpeng	8,87	6,80
003 Maddanrengpulu	3,77	2,89
004 Batulappa	9,15	7,01
005 Masago	7,50	5,75
006 Massila	23,71	18,17
007 Paccing	16,39	12,56
008 Bulu Ulaweng	11,65	8,93
009 Talabangi	10,50	8,05
010 Pationgi	29,93	22,94
Patimpeng	130,47	100

Catatan/Note: ...

Sumber/Source: Badan Pusat Statistik/BPS-Statistics Indonesia

Tabel 1.2
Table

Jarak ke Ibukota Kecamatan dan Ibukota Kabupaten/Kota Menurut Desa/Kelurahan di Kecamatan Patimpeng (km), 2023
Distance to the District Capital and Regency/Municipal Capital by Villages/Kelurahan in Patimpeng District (km), 2023

Desa/Kelurahan <i>Village/Kelurahan</i>	Jarak ke Ibukota Kecamatan <i>Distance to District Capital</i>	Jarak ke Ibukota Kabupaten/ Kota <i>Distance to Regency/Municipal Capital</i>
(1)	(2)	(3)
001 Latellang	3	96
002 Patimpeng	0	93
003 Maddanrengpulu	3	96
004 Batulappa	5	98
005 Masago	7	100
006 Massila	9	101
007 Pacing	8	102
008 Bulu Ulaweng	15	108
009 Talabangi	13	106
010 Patongi	10	103

Catatan/Note: ...

Sumber/Source: Kantor Desa/Kelurahan/Village/Kelurahan Office

<https://bonekab.bps.go.id>

BAB
CHAPTER

02

Pemerintahan Government


PEMERINTAHAN
GOVERNMENT

Jumlah Pegawai Negeri Sipil (PNS) di Bawah Pemerintahan Daerah Kecamatan Patimpeng



11

Laki-laki



3

Perempuan

PENJELASAN TEKNIS

1. **Pegawai Negeri Sipil** (disingkat PNS) adalah pegawai yang telah memenuhi syarat yang ditentukan, diangkat oleh pejabat yang berwenang dan disertai tugas dalam suatu jabatan negeri, atau disertai tugas negara lainnya, dan digaji berdasarkan peraturan perundang-undangan yang berlaku.
2. **Pendidikan Tertinggi yang Ditatamatkan** mencakup mereka yang meninggalkan sekolah setelah mengikuti pelajaran pada kelas tertinggi suatu tingkatan sekolah sampai akhir dengan mendapatkan tanda tamat/ijazah baik sekolah negeri maupun swasta. Pada tingkat sekolah dasar sampai dengan sekolah lanjutan atas, seseorang yang belum mengikuti pelajaran pada kelas tertinggi, tetapi jika mengikuti ujian dan lulus, dianggap tamat. Untuk tingkat akademi/universitas adalah mereka yang mendapat gelar Sarjana Muda/Sarjana.
3. **Jenis Kelamin** diisi sesuai jenis kelamin pada dokumen KK/KTP yang dimiliki. Jika tidak dapat menunjukkan dokumen KK/KTP, isikan jenis kelamin berdasarkan pengakuan penduduk.
4. **Rukun Warga** atau sering disingkat RW merupakan lembaga

TECHNICAL NOTES

1. **Civil Servants (abbreviated as PNS)** are employees who have fulfilled specified requirements, are appointed by authorized officials and are entrusted with duties in a public office, or are entrusted with other state tasks, and are paid according to the applicable laws and regulations.
2. **Highest Education Completed**
Those who leave school after attending classes at the highest grade level of a school to the end by getting a graduation mark / certificate both public and private schools. At the elementary school level up to senior high school, someone who has not yet attended the highest class, but if he takes the exam and passes, is considered to have graduated. For the academy / university level are those who get a Bachelor's / Bachelor's degree.
3. **Sex** is filled in according to the sex on the KK / KTP document that is owned. If you cannot show the KK / KTP document, fill in the sex based on the population's recognition.
4. **Rukun Warga** or often abbreviated as RW is a government institution

pemerintah yang terdiri dari beberapa kelompok RT di suatu Desa/ Kelurahan dan dipimpin oleh satu ketua RW

consisting of several RT groups in a village/kelurahan and led by one RW chairman.

5. **Rukun Tetangga (RT)** adalah unit pemerintahan terkecil di Indonesia yang berada di tingkat desa atau kelurahan. RT adalah pembagian wilayah di Indonesia di bawah Rukun Warga (RW). RT menghimpun beberapa Kepala Keluarga (KK) di setiap desa/ kelurahan dan dipimpin oleh satu ketua.

5. **Rukun Tetangga (RT)** is the smallest government unit in Indonesia at the village or sub-District level. RT is a regional division in Indonesia under Rukun Warga (RW). The RT brings together several Family Heads (KK) in each village/kelurahan and is led by one chairman

ULASAN

Pada tahun 2023, terdapat 10 desa dan kelurahan di Kecamatan Patimpeng.

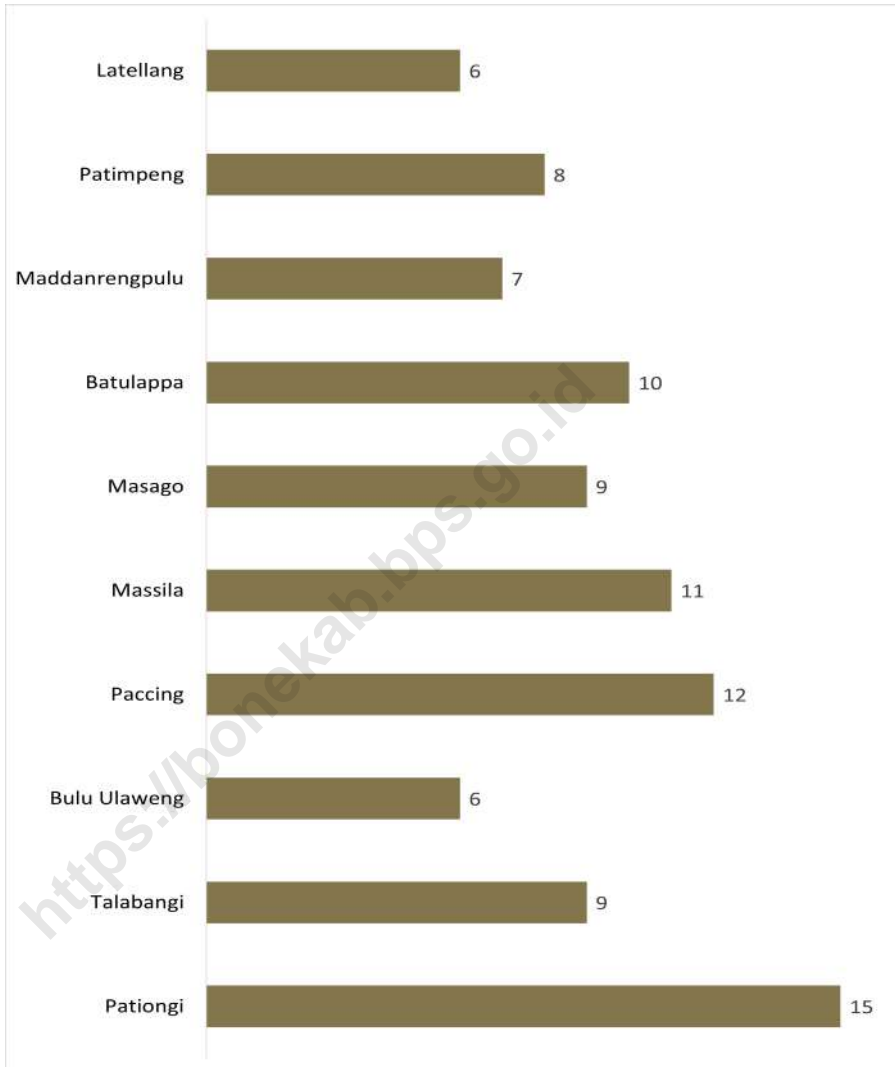
Satuan Lingkungan Setempat (SLS) di bawah Desa adalah RT. Jumlah RT di Kecamatan Patimpeng adalah 93. Desa dengan jumlah RT terbanyak adalah Desa Pationgi dengan jumlah 15 RT. Desa dengan jumlah RT terkecil adalah Desa Bulu Ulaweng dan Desa Latellang yang memiliki 6 RT.

DESCRIPTION

In 2023, there are 10 villages and kelurahan in Patimpeng District.

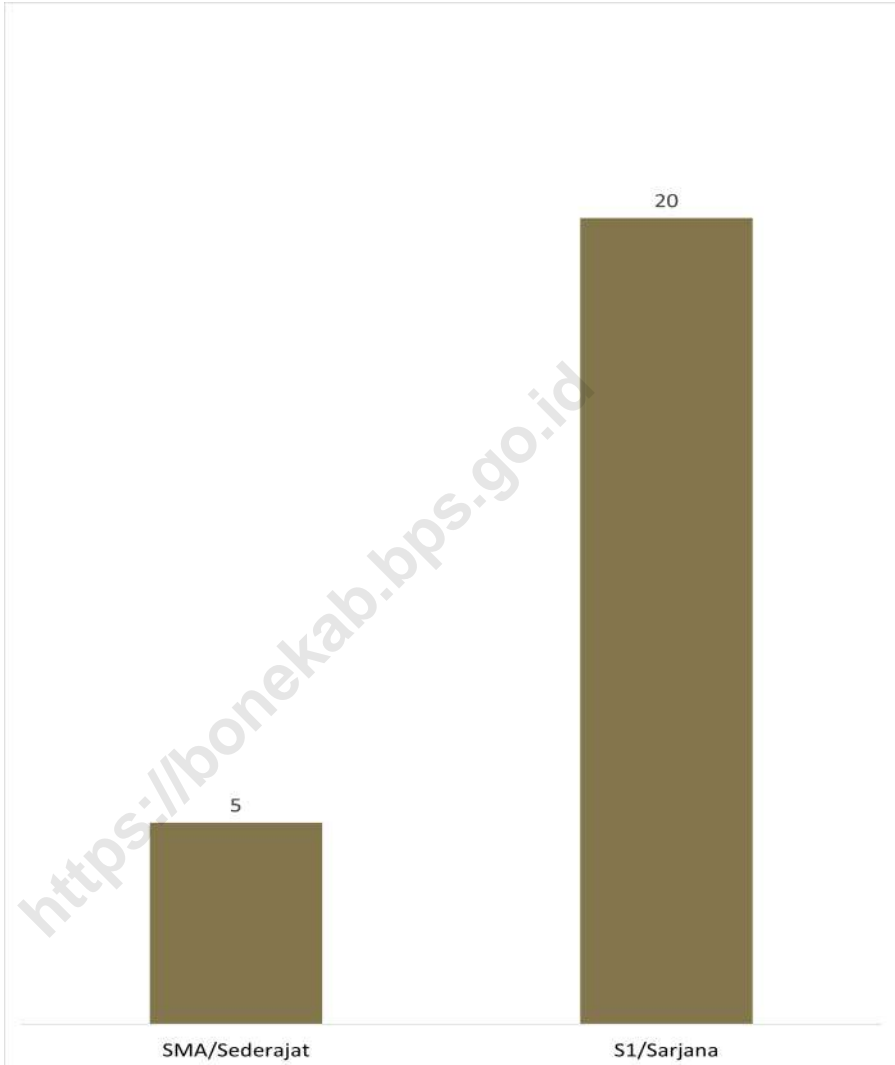
The Local Environmental Unit (SLS) under the Village is the RT. The number of RTs in Patimpeng Subdistrict is 93. The village with the highest number of RTs is Pationgi Village with the number of 15 RTs. The villages with the smallest RTs are Bulu Ulaweng Village and Latellang Village which have 6 RTs.

<https://bonekab.bps.go.id>



Sumber/Source : Kantor Desa/Kelurahan/Village/Kelurahan Office

Gambar 2.1 Jumlah Rukun Tetangga (RT) Menurut Desa/Kelurahan di Kecamatan Patimpeng, 2023
Figures *Number of Rukun Tetangga by Villages/Kelurahan in Patimpeng District, 2023*



Sumber/Source: Kantor Kecamatan/District Office

Gambar 2.2
Figures

**Jumlah Pegawai Negeri Sipil Pemerintah Daerah
Kecamatan Patimpeng Menurut Tingkat Pendidikan, 2023**
**Number of Civil Servants of Patimpeng District Government
by Educational Level, 2023**

2.1 WILAYAH ADMINISTRATIF ADMINISTRATIVE AREA

Tabel 2.1.1 Jumlah Rukun Warga (RW) dan Rukun Tetangga (RT) Menurut Desa/Kelurahan di Kecamatan Patimpeng, 2023
Table *Number of Rukun Warga and Rukun Tetangga by Villages'/Kelurahan in Patimpeng District, 2023*

Desa/Kelurahan Village/Kelurahan	Rukun Warga (RW)	Rukun Tetangga (RT)
(1)	(2)	(3)
01. Latellang	-	6
02. Patimpeng	-	8
03. Maddanrengpulu	-	7
04. Batulappa	-	10
05. Masago	-	9
06. Massila	-	11
07. Pacing	-	12
08. Bulu Ulaweng	-	6
09. Talabangi	-	9
10. Pationgi	-	15
Patimpeng	-	93

Catatan/Note: ...

Sumber/Source: Kantor Desa/Kelurahan/

2.2 SUMBER DAYA MANUSIA HUMAN RESOURCES

Tabel 2.2.1 Jumlah Pegawai Negeri Sipil Menurut Pemerintah Daerah dan Jenis Kelamin di Kecamatan Patimpeng, 2023
Table *Number of Civil Servants by Local Government and Sex in Patimpeng District, 2023*

Pemerintah Daerah <i>Local Government</i>	Laki-Laki <i>Male</i>	Perempuan <i>Female</i>	Jumlah <i>Total</i>
(1)	(2)	(3)	(4)
Pemerintah Daerah Kecamatan Patimpeng/ <i>Patimpeng District Government</i>	10	3	13
Pemerintah Daerah Desa Latellang/ <i>Latellang Village Government</i>	-	-	-
Pemerintah Daerah Desa Patimpeng/ <i>Patimpeng Village Government</i>	-	-	-
Pemerintah Daerah Desa Maddanrengpulu/ <i>Maddanrengpulu Village Government</i>	-	-	-
Pemerintah Daerah Desa Batulappa/ <i>Batulappa Village Government</i>	-	-	-
Pemerintah Daerah Desa Masago/ <i>Masago Village Government</i>	-	-	-
Pemerintah Daerah Desa Massila/ <i>Massila Village Government</i>	-	-	-
Pemerintah Daerah Desa Pacing/ <i>Pacing Village Government</i>	1	-	1
Pemerintah Daerah Desa Bulu Ulaweng/ <i>Bulu Ulaweng Village Government</i>	-	-	-
Pemerintah Daerah Desa Talabangi/ <i>Talabangi Village Government</i>	-	-	-
Pemerintah Daerah Desa Pationgi/ <i>Pationgi Village Government</i>	-	-	-
Patimpeng	11	3	14

Catatan/Note: ...

Sumber/Source: Kantor Kecamatan dan Kantor Desa/ Kelurahan/*District Office and Village/Kelurahan Office*

Tabel 2.2.2
Table

**Jumlah Pegawai Negeri Sipil Pemerintah Daerah
Kecamatan Patimpeng Menurut Tingkat Pendidikan dan
Jenis Kelamin, 2023**
*Number of Civil Servants of Patimpeng District Government
by Educational Level and Sex, 2023*

Tingkat Pendidikan <i>Educational Level</i>	Laki-Laki <i>Male</i>	Perempuan <i>Female</i>	Jumlah <i>Total</i>
(1)	(2)	(3)	(4)
Sekolah Dasar (SD) <i>Primary School</i>	-	-	-
SMP/Sederajat <i>Junior High School</i>	-	-	-
SMA/Sederajat <i>Senior High School</i>	2	3	5
Diploma I/Akta I <i>Diploma I/Akta I</i>	-	-	-
Diploma II/Akta II <i>Diploma II/Akta II</i>	-	-	-
Diploma III/Akta III <i>Diploma III/Akta III</i>	-	-	-
Diploma IV/Akta IV <i>Diploma IV/Akta IV</i>	-	-	-
S1/Sarjana <i>Under Graduate/Bachelor</i>	9	11	20
S2/Pasca Sarjana <i>Graduate</i>	-	-	-
S3/Doktor/Ph.D <i>Post Graduate</i>	-	-	-
Jumlah/Total	11	14	25

Catatan/Note: ...

Sumber/Source: Kantor Kecamatan dan Kantor Desa/ Kelurahan/District Office and Village/Kelurahan Office

BAB
CHAPTER

03

P
P
03
uk
on

PENDUDUK
POPULATION

Jumlah Penduduk
Kecamatan
Patimpeng

Kepadatan Penduduk
Kecamatan
Patimpeng

18.611

Jiwa

143

Jiwa/km²



PENJELASAN TEKNIS

1. **Penduduk Indonesia** adalah semua orang yang berdomisili di wilayah teritorial Indonesia selama bulan atau lebih dan atau mereka yang berdomisili kurang dari 6 bulan tetapi bertujuan menetap.
2. **Kepadatan penduduk** adalah rasio banyaknya penduduk per kilometer persegi.
3. **Rasio jenis kelamin** adalah perbandingan antara penduduk laki-laki dan penduduk perempuan pada suatu wilayah dan waktu tertentu. Biasanya dinyatakan dengan banyaknya penduduk laki-laki untuk 100 penduduk perempuan.
4. **Distribusi penduduk** adalah pola persebaran penduduk di suatu wilayah, baik berdasarkan batas-batas geografis maupun berdasarkan batas-batas administrasi pemerintahan.

TECHNICAL NOTES

1. **The population of Indonesia** are all residents of the entire territory of Indonesia who have stayed for six months or longer, and those who intended to stay more than six months even though their length of stay is less than six months.
2. **Population density** is ratio of population per square kilometer.
3. **Sex ratio** is the ratio of males population to females population in a given area and time, usually expressed as the number of males for every 100 females.
4. **Population distribution** is the pattern of population distribution in an area, either by geographic boundaries or by government administrative boundaries.

<https://bonekab.bps.go.id>

ULASAN

Jumlah Penduduk Kecamatan Patimpeng pada tahun 2023 adalah sebanyak 18.611 jiwa yang terdiri dari laki-laki sebanyak 9.098 jiwa dan perempuan sebanyak 9.522 jiwa.

Kepadatan Penduduk rata-rata di Kecamatan Patimpeng pada tahun 2023 adalah sebanyak 143 jiwa per km².

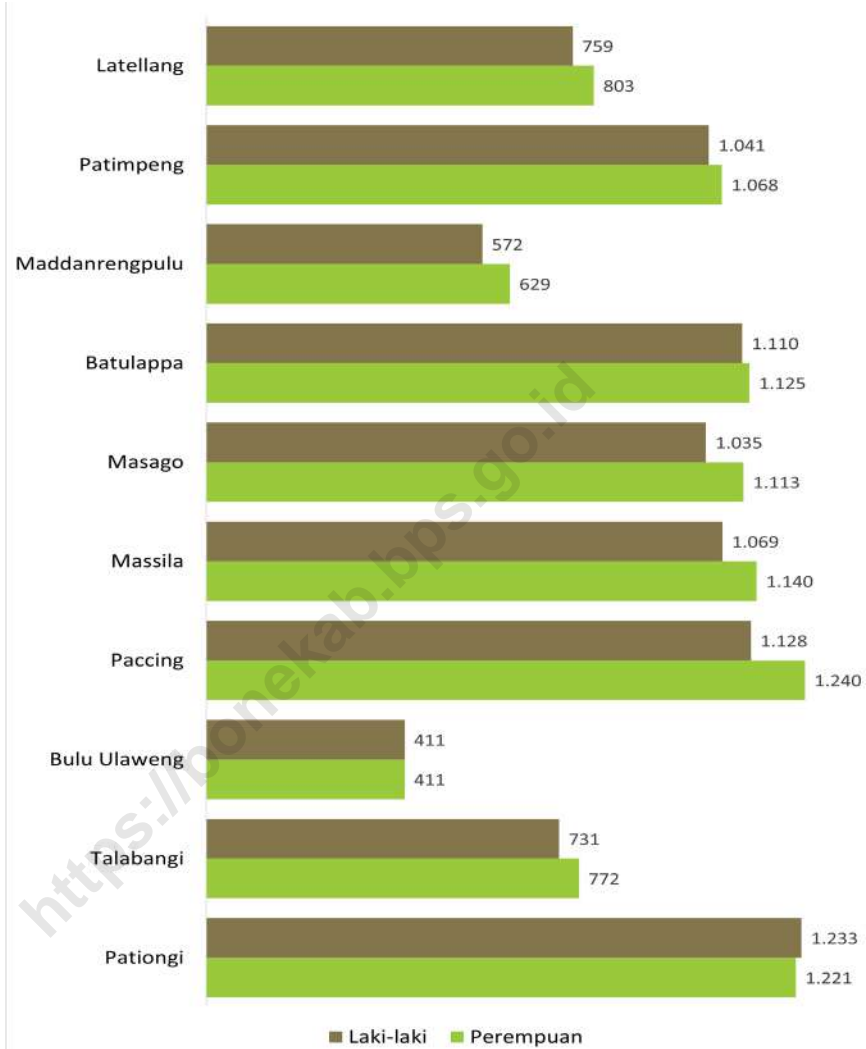
Sedangkan Rasio Jenis Kelamin rata-rata per desa untuk Kecamatan Patimpeng adalah sebesar 95 pada tahun 2023. Hal ini berarti secara rata-rata perbandingan laki-laki dan perempuan di Kecamatan Patimpeng adalah 95 : 100 atau dapat pula dikatakan di Kecamatan Patimpeng pada Tahun 2022 untuk setiap 100 orang perempuan terdapat 95 orang laki-laki .

DESCRIPTION

The population of Patimpeng District in 2023 is 18,611 people, consisting of 9,089 men and 9,522 women.

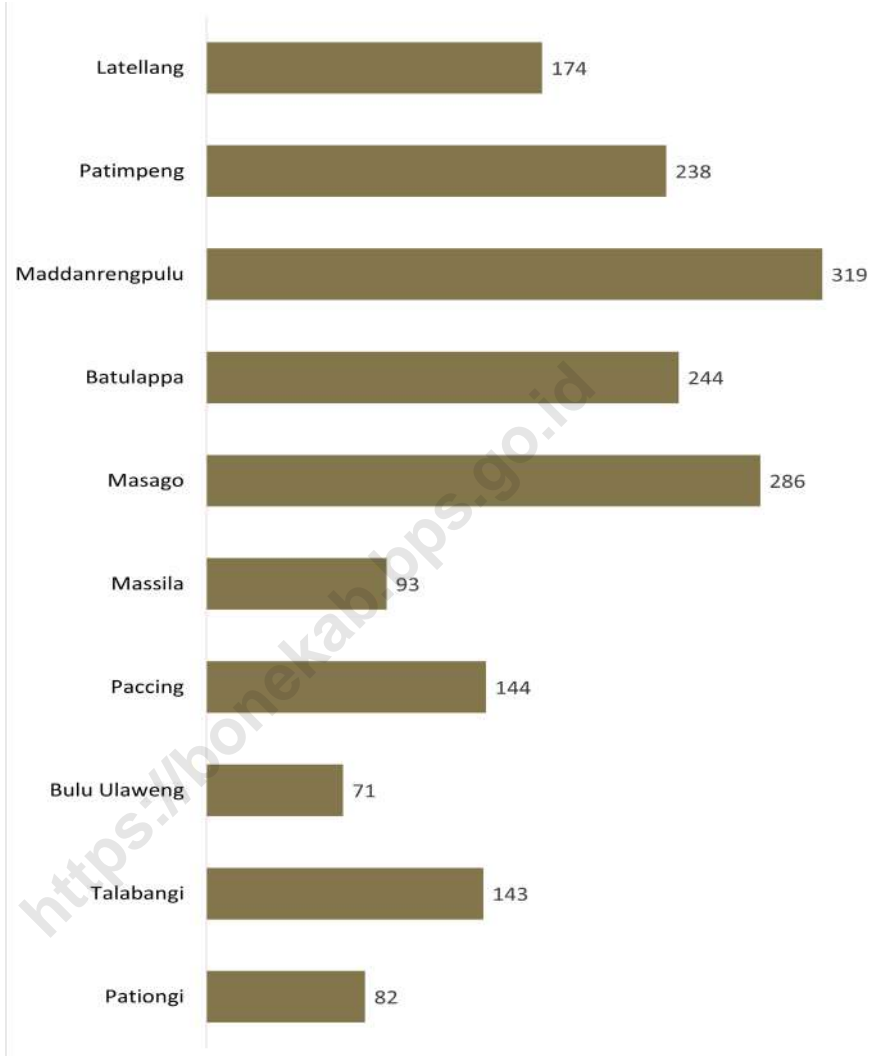
The average population density in Patimpeng District in 2023 is 143 people per km².

While the average Sex Ratio per village for Patimpeng District is 95 in 2023. This means that on average the ratio of men and women in Patimpeng District is 945: 100 or it can be said in Patimpeng District in 2023 for every 100 women there are 95 men.



Sumber/Source: Dinas Kependudukan dan Pencatatan Sipil/Population and Civil Registration Service

Gambar 3.1 Penduduk Menurut Desa/Kelurahan di Kecamatan Patimpeng, 2023
Figures *Population by Villages/Kelurahan in Patimpeng District, 2023*



Sumber/Source : Dinas Kependudukan dan Pencatatan Sipil/Population and Civil Registration Service

Gambar 3.2
Figures

Kepadatan Penduduk Menurut Desa/Kelurahan di Kecamatan Patimpeng, 2023
Population Density by Villages/Kelurahan in Patimpeng District, 2023

Tabel 3.1 Penduduk, Distribusi Persentase Penduduk, Kepadatan Penduduk, Rasio Jenis Kelamin Penduduk Menurut Desa/ Kelurahan di Kecamatan Patimpeng, 2023
Population, Percentage Distribution of Population, Population Density, and Population Sex Ratio by Villages/ Kelurahan in Patimpeng District, 2023

Desa/Kelurahan Village/Kelurahan	Penduduk/Population		
	Laki-Laki/Male	Perempuan/Female	Jumlah/Total
(1)	(2)	(3)	(4)
001 Latelang	759	803	1.562
002 Patimpeng	1.041	1.068	2.109
003 Maddanrengpulu	572	629	1.201
004 Batulappa	1.110	1.125	2.235
005 Masago	1.035	1.113	2.148
006 Massila	1.069	1.140	2.209
007 Pacing	1.128	1.240	2.368
008 Bulu Ulaweng	411	411	822
009 Talabangi	731	772	1.503
010 Pationgi	1.233	1.221	2.454
Patimpeng	9.089	9.522	18.611

Lanjutan Tabel/*Continued Table 3.1*

Desa/Kelurahan Village/Kelurahan	Persentase Penduduk Percentage of Total Population	Kepadatan Penduduk (per km²) Population Density per sq.km	Rasio Jenis Kelamin Penduduk Population Sex Ratio
(1)	(5)	(6)	(7)
001 Latelang	8,39	173,56	95
002 Patimpeng	11,33	237,77	97
003 Maddanrengpulu	6,45	318,57	91
004 Batulappa	12,01	244,26	99
005 Masago	11,54	286,40	93
006 Massila	11,87	93,17	94
007 Paccing	12,72	144,48	91
008 Bulu Ulaweng	4,42	70,56	100
009 Talabangi	8,08	143,14	95
010 Pationgi	13,19	81,99	101
Patimpeng	100,00	142,65	95

Catatan/Note: ...

Sumber/Source: Dinas Kependudukan dan Pencatatan Sipil/Population and Civil Registration Service

Tabel 3.2
Table

Jumlah Penduduk Menurut Kelompok Umur dan Jenis Kelamin di Kecamatan Patimpeng, 2023
Population by Age Groups and Sex in Patimpeng District, 2023

Kelompok Umur <i>Age Groups</i>	Jenis Kelamin/ <i>Sex</i>		
	Laki-Laki <i>Male</i>	Perempuan <i>Female</i>	Jumlah <i>Total</i>
(1)	(2)	(3)	(4)
0-4
5-9
10-14
15-19
20-24
25-29
30-34
35-39
40-44
45-49
50-54
55-59
60-64
65-69
70-74
75+
Patimpeng

Catatan/*Note*: ...

Sumber/*Source*: ...

BAB
CHAPTER

04

Sosial dan Kesejahteraan Rakyat Social and Welfare

SOSIAL DAN KESEJAHTERAAN RAKYAT
SOCIAL AND WELFARE

Jumlah Sekolah Dasar (SD) dan
Madrasah Ibtidaiyah (MI) di
Kecamatan Patimpeng

SD

13



MI

3



PENJELASAN TEKNIS

1. **Sekolah** adalah lembaga untuk para siswa pengajaran siswa/ murid di bawah pengawasan guru, Sebagian besar negara memiliki sistem pendidikan formal yang umumnya wajib.
2. **Guru** adalah pendidik dan pengajar pada pendidikan anak usia dini jalur sekolah atau pendidikan formal, pendidikan dasar, dan pendidikan menengah.
3. **Murid** biasanya digunakan untuk seseorang yang mengikuti suatu program pendidikan di sekolah atau lembaga pendidikan lainnya, di bawah bimbingan seorang atau beberapa guru.
4. **Rumah Sakit** adalah tempat pemeriksaan dan perawatan kesehatan, biasanya berada di bawah pengawasan dokter/ tenaga medis, yang melayani penderita yang sakit untuk berobat rawat jalan atau rawat inap.
5. **Rumah Sakit Bersalin** adalah rumah sakit khusus untuk persalinan, dilengkapi pelayanan spesialis pemeriksaan kehamilan, persalinan, rawat inap dan rawat jalan ibu dan anak yang berada di bawah pengawasan dokter spesialis kandungan.

TECHNICAL NOTES

1. **The school** is an institution for students teaching students / students under the supervision of the teacher, Most countries have a formal education system that is generally compulsory.
2. **The teacher** is an educator and instructor in early childhood education through school or formal education, basic education and secondary education.
3. **Students** are usually used for someone who is attending an education program in a school or other educational institution, under the guidance of one or several teachers.
4. **Hospital** is a place for health check, usually controlled/supervised by doctors/medical personnel to serve the ill patients to get outpatient or inpatient treatment services.
5. **Maternity Hospital** is a specialized hospital for childbirth, has specialist inspection service to pregnancy, childbirth, hospitalization and outpatient for mothers and children that is under the supervision of an obstetrician.

- 6. Rumah Bersalin** adalah sarana pelayanan kesehatan dengan izin sebagai rumah bersalin, dilengkapi pelayanan pemeriksaan kehamilan, persalinan serta pemeriksaan ibu dan anak yang berada di bawah pengawasan bidan senior.
- 6. *Maternity House*** is health care facility with a license as a maternity house, equipped with prenatal care, childbirth and examination of mothers and children which is under the supervision of a senior midwife.
- 7. Poliklinik** adalah sarana kesehatan yang dipakai untuk pelayanan berobat jalan, biasanya berada di bawah pengawasan dokter/tenaga medis.
- 7. *Polyclinic*** is a health facility in which to get outpatient services, usually under the control of doctor/ medical personnel.
- 8. Puskesmas** (Pusat Kesehatan Masyarakat) adalah unit pelaksana teknis dinas kesehatan kabupaten/ kota yang mempunyai fungsi utama sebagai penyelenggara pelayanan kesehatan tingkat pertama, Wilayah kerja puskesmas maksimal adalah satu kecamatan dan untuk dapat menjangkau wilayah kerjanya, puskesmas mempunyai jaringan pelayanan yang meliputi unit Puskesmas Pembantu (Pustu), unit Puskesmas Keliling (Puskel), dan unit bidan desa/komunitas (Peraturan Menteri Kesehatan RI No. 75 Tahun 2015 Tentang Pusat Kesehatan Masyarakat).
- 8. *Public Health Center*** is technical implementation unit of regency health department that have the primary function as a first-level health care providers, The working area standard of public health center is one District and to reach their working areas, public health centers have a service network covering subsidiary of public health center, mobile public health center units, and midwife units (Regulation of the Minister of Health of Indonesia Number 75 of 2015 about Public Health Center).
- 9. Apotek** adalah suatu sarana kesehatan yang digunakan untuk pekerjaan kefarmasian, dan penyaluran/penjualan obat/
- 9. *Pharmacy*** is a health facility used for pharmaceutical work, and distribution/sale of drugs/ pharmaceutical materials.

bahan farmasi. Apotek melayani pembelian obat secara bebas atau dengan resep dokter. Apotek selalu ada tenaga apoteker selaku penanggungjawabnya (Peraturan Menteri Kesehatan Nomor 9 Tahun 2017 tentang Apotek).

Pharmacies serve the purchase of drugs freely or with a doctor's prescription. Pharmacies always have pharmacists as their responsible personnel (Minister of Health Regulation Number 9 of 2017 concerning Pharmacies).

10. PT Perusahaan Listrik Negara (Persero) (disingkat PLN)

adalah sebuah badan usaha milik negara yang mengurus semua aspek kelistrikan yang ada di Indonesia.

11. Air dalam kemasan adalah air yang diproduksi dan didistribusikan oleh suatu perusahaan dalam kemasan botol (600 ml, 1.5 liter, 12 liter atau 19 liter) dan gelas, ataupun galon.

12. Leding meteran adalah air yang diproduksi melalui proses penjernihan dan penyehatan sebelum dialirkan kepada konsumen melalui suatu instalasi berupa saluran air

13. Sumur bor/pompa adalah air tanah yang cara pengambilannya dengan pompa tangan, pompa listrik, atau kincir angin, termasuk sumur artesis (sumur pantek).

14. Sumur terlindung adalah sumur galian bila lingkaran sumur/perigi tersebut dilindungi oleh tembok paling sedikit 0,8 meter di atas tanah dan 3 meter ke bawah tanah, serta ada lantai semen sejauh 1 meter dari lingkaran sumur/perigi.

15. Sumur tak terlindung adalah

10. PT Perusahaan Listrik Negara (Persero) (abbreviated as PLN)

is a state-owned enterprise that deals with all aspects of electricity in Indonesia.

11. Bottled water is water produced and distributed by a company in bottles (600 ml, 1.5 liters, 12 liters or 19 liters) and glasses, or gallons.

12. Leding meter is water that is produced through a purification and sanitation process before being distributed to consumers through an installation in the form of a water channel.

13. Drilled/pump wells are groundwater which is taken by hand pumps, electric pumps, or windmills, including artesian wells (pantek well).

14. A protected well is a dug well if the circumference of the well/well is protected by a wall at least 0.8 meters above ground and 3 meters underground, and there is a cement floor as far as 1 meters from the circumference of

sumur yang tidak memenuhi syarat sebagai sumur terlindung

16. **Mata air terlindung** adalah sumber air permukaan tanah di mana air timbul dengan sendirinya dan dikategorikan sebagai terlindung karena mata air tersebut terlindung dari air bekas pakai, bekas mandi, mencuci, atau lainnya.
17. **Air permukaan** adalah apabila rumah tangga menggunakan air darisungai, danau, waduk, kolam, irigasi sebagai sumber utama air minum.
18. **Air hujan** adalah apabila rumah tangga menggunakan air hujan sebagai sumber utama air minum.
19. **Tanah longsor** adalah salah satu jenis gerakan massa tanah atau batuan, ataupun percampuran keduanya, menuruni atau keluar lereng akibat terganggunya kestabilan tanah atau batuan penyusun lereng
20. **Banjir** adalah peristiwa terbenamnya daratan karena volume air yang meningkat. Banjir dapat terjadi karena luapan air yang berlebihan di suatu tempat akibat hujan besar, luapan air sungai atau pecahnya bendungan air.
21. **Banjir bandang** adalah banjir yang datang secara tiba-tiba dengan volume yang besar sehingga merusak rumah-rumah penduduk maupun menimbulkan korban jiwa. Banjir bandang disebabkan oleh beberapa faktor

the well/well.

15. **An unprotected well** is a well that does not meet the requirements as a protected well
16. **A protected spring** is a groundwater source where water arises by itself and is categorized as protected because the spring is protected from used water, used bathing, washing, or otherwise.
17. **Surface water** is when households use water from rivers, lakes, reservoirs, ponds, irrigation as the main source of drinking water.
18. **Rainwater** is when the household uses rainwater as a main source of drinking water.
19. **Landslides** are a type of mass movement of soil or rocks, or a mixture of both, down or out of a slope due to disturbances in the stability of the soil or rocks that make up the slope.
20. **Flooding** is an event where land is submerged due to increased water volume. Floods can occur due to excessive water overflow in a place due to heavy rain, river overflows or the breaking of a dam.
21. **Flash floods** are floods that come suddenly with large volumes, damaging people's homes and causing casualties. Flash floods are caused by several factors, such as the collapse of embankments or reservoirs/lake areas, or deforestation

seperti karena jebolnya tanggul atau waduk/situ, maupun karena penggundulan hutan

- 22. Gempa bumi** adalah getaran atau guncangan yang terjadi di permukaan bumi yang disebabkan oleh tumbukan antar lempeng bumi, patahan aktif, aktivitas gunung api, atau runtuhnya batuan. Gempa bumi terjadi karena aktivitas tektonik atau vulkanik.
- 23. Tsunami** adalah sebuah gelombang/ombak laut yang besar yang terjadi karena gerakan vertikal pada kerak bumi yang diakibatkan oleh gempa bumi, gempa di laut, gunung berapi meletus, atau hantaman meteor di laut. Gerakan vertikal pada kerak bumi dapat menyebabkan dasar laut naik atau turun secara tiba-tiba, yang mengakibatkan gangguan keseimbangan air yang berada di atasnya.
- 24. Gelombang pasang laut** adalah gelombang tinggi yang ditimbulkan karena efek terjadinya siklon tropis di sekitar wilayah Indonesia dan berpotensi kuat menimbulkan bencana alam.
- 25. Angin puyuh/puting beliung/topan** adalah angin kencang yang datang secara tiba-tiba, mempunyai pusat, dan bergerak melingkar menyerupai spiral dengan kecepatan 40-50 km/jam hingga menyentuh permukaan bumi dan akan hilang dalam

22. Earthquakes are vibrations or shocks that occur on the surface of the earth caused by collisions between earth plates, active faults, volcanic activity, or rock falls. Earthquakes occur due to tectonic or volcanic activity.

23. Tsunami is a large sea wave that occurs due to vertical movements in the earth's crust caused by earthquakes, earthquakes at sea, volcanic eruptions, or meteor strikes at sea. Vertical movements in the earth's crust can cause the seabed to rise or fall suddenly, which causes disruption of the balance of the water above it.

24. Tidal waves are high waves caused by the effects of tropical cyclones around Indonesia and have the potential to cause natural disasters.

25. A whirlwind/tornado/typhoon is a strong wind that comes suddenly, has a center, and moves in a circle resembling a spiral at a speed of 40-50 km/hour until it touches the earth's surface and will disappear in a short time (3-5 minutes).

waktu singkat (3-5 menit).

- 26. Kebakaran hutan dan lahan** adalah suatu keadaan di mana hutan dan lahan dilanda api, sehingga mengakibatkan kerusakan hutan dan lahan yang menimbulkan kerugian ekonomis dan atau nilai lingkungan.
- 26. *Forest and land fires*** are a condition in which forests and land are hit by fire, resulting in forest and land damage that causes economic losses and/or environmental value.
- 27. Abrasi** adalah proses pengikisan pantai oleh tenaga gelombang laut dan arus laut yang bersifat merusak. Abrasi biasanya disebut juga erosi pantai. Kerusakan garis pantai akibat abrasi ini dipicu oleh terganggunya keseimbangan alam daerah pantai tersebut. Walaupun abrasi bisa disebabkan oleh gejala alami, namun manusia sering disebut sebagai penyebab utama abrasi.
- 27. *Abrasion*** is the process of coastal erosion by the power of ocean waves and ocean currents that are destructive. Abrasion is usually also called coastal erosion. Damage to the coastline due to abrasion is triggered by the disruption of the natural balance of the coastal area. Although abrasion can be caused by natural phenomena, humans are often referred to as the main cause of abrasion.
- 28. Gunung meletus** adalah fenomena alam yang terjadi akibat aktivitas vulkanik di gunung yang menyebabkan magma keluar maupun material vulkanik dari kawah gunung. Dalam hal ini, erupsi yang hanya menyebabkan hujan awan panas juga termasuk kedalam bencana gunung meletus
- 28. *Volcanic eruption*** is a natural phenomenon that occurs due to volcanic activity in a mountain that causes magma to come out or volcanic material from the crater of the mountain. In this case, an eruption that only causes hot cloud rain is also included in the volcanic eruption disaster.

ULASAN**Pendidikan**

Menurut data Kementerian Pendidikan, Kebudayaan, Riset dan Teknologi dan Kementerian Agama Kabupaten Bone, pada tahun 2023 terdapat 13 Sekolah Dasar, 3 Madrasah Ibtidaiyah, 4 SMP, 3 Madrasah Tsanawiyah, 1 SMA, 1 SMK, dan 2 Madrasah Aliyah di Kecamatan Patimpeng.

Kesehatan

Pada tahun 2023 terdapat 1 Puskesmas Rawat Inap di Kecamatan Patimpeng.

Agama

Dari sisi agama, mayoritas penduduk Kecamatan Patimpeng beragama Islam menurut catatan Kementerian Agama Kabupaten Bone. Jumlah tempat peribadatan untuk agama Islam yaitu total 46 Masjid dan 19 Mushola.

DESCRIPTION**Education**

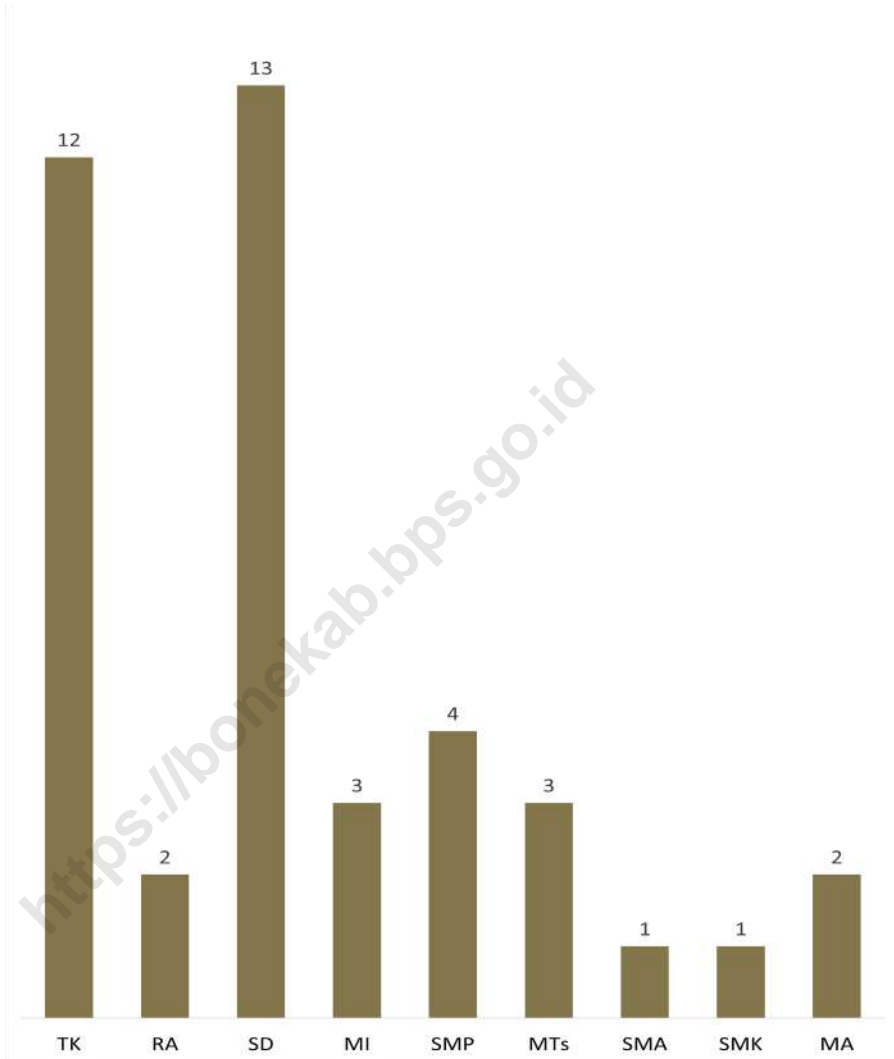
According to data from the Ministry of Education, Culture, Research, and Technology and the Ministry of Religion Affairs of Bone Regency, in 2023 there are 13 Elementary Schools, 3 Madrasah Ibtidaiyah, 4 Junior High School, 3 Madrasah Tsanawiyah, 1 Senior High School, 1 Vocational High School, 2 Madrasah Aliyah in Patimpeng District.

Health

In 2023 there are 1 public health center with inpatient care in Patimpeng District.

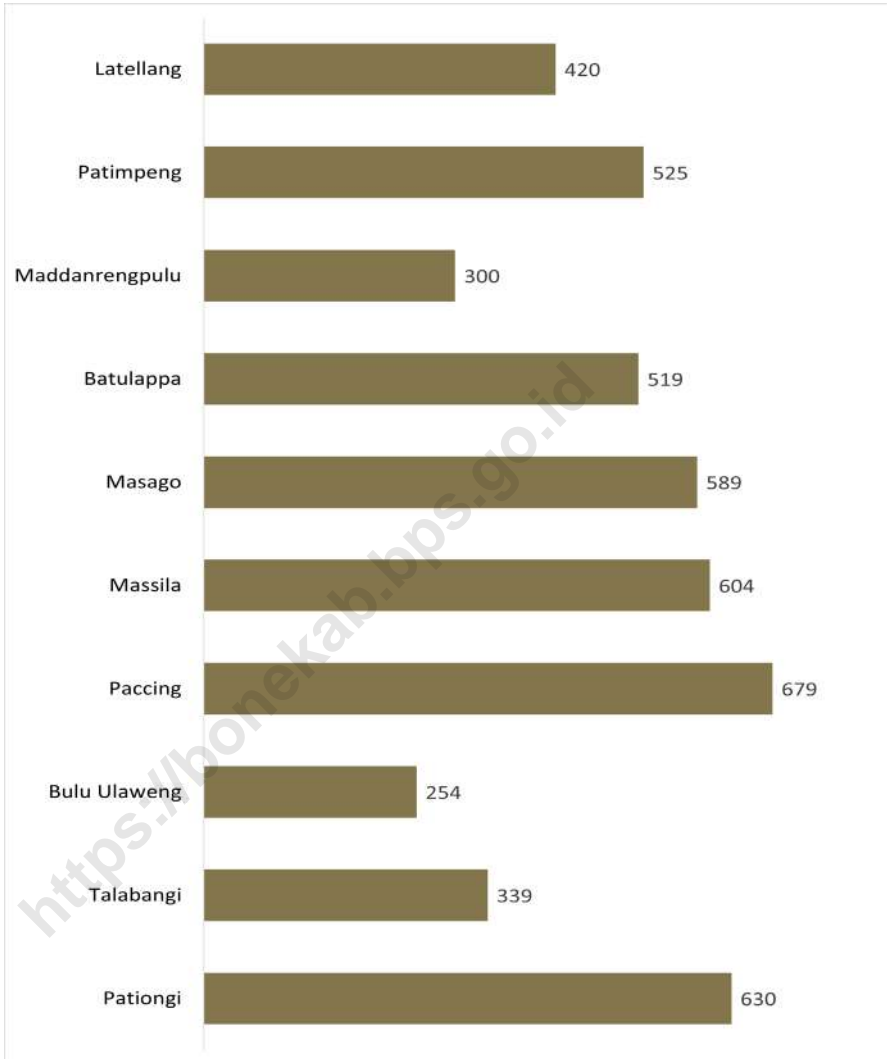
Religion

In terms of religion, the majority of the population of Patimpeng Subdistrict is Muslim according to the records of the Ministry of Religion of Bone Regency. The number of worship places for Islam is a total of 46 mosques and 19 prayer rooms.



Sumber/Source : Kementerian Pendidikan, Budaya, Riset dan Teknologi dan Kementerian Agama/Ministry of Education, Culture, Research, and Technology & Ministry of Religious Affairs

Gambar 4.1 Jumlah Sekolah Menurut Tingkat Pendidikan di Kecamatan Patimpeng, 2023/2024
Number of Schools by Educational Level in Patimpeng District, 2023/2024



Sumber/Source : Kantor Desa/Kelurahan/Village/Kelurahan Office

Gambar 4.2
Figures

Banyaknya Keluarga Pengguna Listrik PLN di Kecamatan Patimpeng, 2023

Number of Family by Electricity Consumer of PLN in Patimpeng District, 2023

4.1 PENDIDIKAN EDUCATION

Tabel 4.1.1 Jumlah Sekolah Menurut Tingkat Pendidikan di Kecamatan Patimpeng, 2022/2023 dan 2023/2024
Table Number of Schools by Educational Level in Patimpeng District, 2022/2023 and 2023/2024

Tingkat Pendidikan Educational Level	Negeri/Public	Swasta/Private	Jumlah/Total
(1)	(2)	(3)	(4)
Taman Kanak-Kanak (TK) ¹ / Kindergarten ¹	-	12	12
Raudatul Athfal (RA) ² Raudatul Athfal (RA) ²	-	-	2
Sekolah Dasar (SD) ¹ Elementary Schools ¹	13	-	13
Madrasah Ibtidaiyah (MI) ² / Madrasah Ibtidaiyah (MI) ²	-	3	3
Sekolah Menengah Pertama (SMP) ¹ /Junior High Schools ¹	4	-	4
Madrasah Tsanawiyah (MTs) ² / Madrasah Tsanawiyah (MTs) ²	-	3	3
Sekolah Menengah Atas (SMA) ¹ / Senior High Schools ¹	1	-	1
Sekolah Menengah Kejuruan (SMK) ¹ Vocational High Schools ¹	-	1	1
Madrasah Aliyah (MA) ² Madrasah Aliyah (MA) ²	-	2	2

Catatan/Note: ³ Seluruh Raudatul Athfal (RA) berstatus swasta/All Raudatul Athfal (RA) are private

Sumber/Source: ¹ Kementerian Pendidikan, Kebudayaan, Riset, dan Teknologi, Sistem Data Pokok Pendidikan, data semester genap/
Ministry of Education, Culture, Research, and Technology, Basic Education Data System, even semester report data

² Kementerian Agama, EMIS, data semester genap/Ministry of Religious Affairs, EMIS, genap semester report data

Tabel 4.1.2 Jumlah Guru Menurut Tingkat Pendidikan di Kecamatan Patimpeng, 2022/2023 dan 2023/2024
Table Number of Teachers by Educational Level in Patimpeng District, 2022/2023 and 2023/2024

Tingkat Pendidikan Educational Level	Negeri/Public	Swasta/Private	Jumlah/Total
(1)	(2)	(3)	(4)
Taman Kanak-Kanak (TK) ¹ / Kindergarten ¹	-	20	20
Raudatul Athfal (RA) ² Raudatul Athfal (RA) ²	-	-	7
Sekolah Dasar (SD) ^{1,3} Elementary Schools ^{1,3}	120	-	120
Madrasah Ibtidaiyah (MI) ² / Madrasah Ibtidaiyah (MI) ²	-	34	34
Sekolah Menengah Pertama (SMP) ^{1,3} Junior High Schools ^{1,3}	49	-	49
Madrasah Tsanawiyah (MTs) ² / Madrasah Tsanawiyah (MTs) ²	-	40	40
Sekolah Menengah Atas (SMA) ^{1,3} / Senior High Schools ^{1,3}	1	-	1
Sekolah Menengah Kejuruan (SMK) ^{1,3} Vocational High Schools ^{1,3}	-	-	-
Madrasah Aliyah (MA) ² Madrasah Aliyah (MA) ²	-	1	1

Catatan/Note: ³ Jumlah guru termasuk kepala sekolah dan guru/The total of teachers including headmaster and teacher.

Sumber/Source: ¹ Kementerian Pendidikan, Kebudayaan, Riset, dan Teknologi, Sistem Data Pokok Pendidikan, data semester genap/
Ministry of Education, Culture, Research, and Technology, Basic Education Data System, even semester report data

² Kementerian Agama, EMIS, data semester genap/Ministry of Religious Affairs, EMIS, even semester report data

Tabel 4.1.3 Jumlah Murid Menurut Tingkat Pendidikan di Kecamatan Patimpeng, 2022/2023 dan 2023/2024
Table Number of Pupils by Educational Level in Patimpeng District, 2022/2023 and 2023/2024

Tingkat Pendidikan Educational Level	Negeri/Public	Swasta/Private	Jumlah/Total
(1)	(2)	(3)	(4)
Taman Kanak-Kanak (TK) ¹ / Kindergarten ¹	-	459	459
Raudatul Athfal (RA) ² Raudatul Athfal (RA) ²	-	-	40
Sekolah Dasar (SD) ¹ Elementary Schools ¹	13	-	13
Madrasah Ibtidaiyah (MI) ² / Madrasah Ibtidaiyah (MI) ²	-	3	3
Sekolah Menengah Pertama (SMP) ¹ /Junior High Schools ¹	4	-	4
Madrasah Tsanawiyah (MTs) ² / Madrasah Tsanawiyah (MTs) ²	-	3	3
Sekolah Menengah Atas (SMA) ¹ / Senior High Schools ¹	1	-	1
Sekolah Menengah Kejuruan (SMK) ¹ Vocational High Schools ¹	-	1	1
Madrasah Aliyah (MA) ² Madrasah Aliyah (MA) ²	-	1	1

Catatan/Note: ...

Sumber/Source: ¹ Kementerian Pendidikan, Kebudayaan, Riset, dan Teknologi, Sistem Data Pokok Pendidikan, data semester genap/
 Ministry of Education, Culture, Research, and Technology, Basic Education Data System, even semester report data

² Kementerian Agama, EMIS, data semester genap/Ministry of Religious Affairs, EMIS, even semester report data

4.2 KESEHATAN HEALTH

Tabel 4.2.1 Banyaknya Desa¹/Kelurahan yang Memiliki Sarana Kesehatan Menurut Jenis Sarana Kesehatan di Kecamatan Patimpeng, 2021–2023
Number of Villages¹/Kelurahan Health Facilities by Type of Health Facilities in Patimpeng District, 2021–2023

Jenis Sarana Kesehatan Type of Health Facilities	2021 ²	2022 ³	2023 ³
(1)	(2)	(3)	(4)
Rumah Sakit Hospital	-	-	-
Rumah Sakit Bersalin Maternity Hospital	-	-	-
Poliklinik/Balai Pengobatan Polyclinic	-	-	-
Puskesmas Rawat Inap Public Health Center with Inpatient Care	-	-	-
Puskesmas Tanpa Rawat Inap Public Health Center without Inpatient Care	1	1	1
Apotek Pharmacy	-	-	1

Catatan/Note: ¹Desa pada tabel ini termasuk Unit Permukiman Transmigrasi (UPT) yang masih dibina oleh kementerian terkait/
Villages in this table include Transmigration Settlement Unit which is still fostered by the relevant ministries.

Sumber/Source: ²Badan Pusat Statistik, Pendataan Potensi Desa (Podes)/BPS-Statistics Indonesia, Village Potential Data Collecting

³Kantor Desa/Kelurahan/Village/Kelurahan Office

Tabel 4.2.2
Table

Banyaknya Warga Penderita Kekurangan Gizi Menurut Desa/Kelurahan di Kecamatan Patimpeng, 2023
Number of People with Malnutrition by Villages/Kelurahan in Patimpeng District, 2023

Desa/Kelurahan Village/Kelurahan	2023
(1)	(2)
001 Latellang	-
002 Patimpeng	-
003 Maddanrengpulu	-
004 Batulappa	-
005 Masago	-
006 Massila	-
007 Pacing	-
008 Bulu Ulaweng	-
009 Talabangi	-
010 Pationgi	-
Patimpeng	-

Catatan/Note: ...

Sumber/Source: Kantor Desas/Kelurahan/Village/Kelurahan Office

4.3 PERUMAHAN DAN LINGKUNGAN HOUSING AND ENVIRONMENT

Tabel 4.3.1 Banyaknya Desa¹/Kelurahan Menurut Sumber Air Minum Sebagian Besar Keluarga di Kecamatan Patimpeng, 2021–2023
Number of Villages¹/Kelurahan by Drinking Water Source of

Sumber Air Minum Source of Drinking Water	2021 ²	2022 ³	2023 ³
(1)	(2)	(3)	(4)
Air Kemasan Bermerk/ <i>Branded Bottled Water</i>	-	-	-
Air Isi Ulang/ <i>Refil Water</i>	10	10	-
Leding Dengan Meteran/ <i>Metered Piped Water</i>	-	-	-
Leding Tanpa Meteran/ <i>Non Metered Piped Water</i>	-	-	-
Sumur Bor atau Pompa/ <i>Artesian Well or Pumped Water</i>	10	10	4
Sumur/ <i>Well</i>	10	10	6
Mata Air/ <i>Spring</i>	2	2	-
Sungai/Danau/Kolam/ Waduk/Situ/ Embung/Bendungan/ <i>River/Lake/Pond/ Reservoir/Dam</i>	-	-	-
Air Hujan/ <i>Rainwater</i>	-	-	-
Lainnya/ <i>Others</i>	-	-	-

Catatan/*Note*: ¹Desa pada tabel ini termasuk Unit Permukiman Transmigrasi (UPT) yang masih dibina oleh kementerian terkait/
Villages in this table include Transmigration Settlement Unit which is still fostered by the relevant ministries.

Sumber/*Source*: ²Badan Pusat Statistik, Pendataan Potensi Desa (Podes)/*BPS-Statistics Indonesia, Village Potential Data Collecting*

³Kantor Desa/Kelurahan/*Village/Kelurahan Office*

Tabel 4.3.2 Banyaknya Keluarga Menurut Desa/Kelurahan dan Jenis Pengguna Listrik di Kecamatan Patimpeng, 2023
Table *Number of Family by Villages/Kelurahan and Type of Electricity Consumer in Patimpeng District, 2023*

Desa/Kelurahan <i>Village/Kelurahan</i>	Pengguna Listrik <i>Electricity Consumer</i>			Bukan Pengguna Listrik <i>Not Electricity Consumer</i>
	PLN <i>State Electricity Company</i>	Non-PLN <i>Non-State Electricity Company</i>	Jumlah <i>Total</i>	
(1)	(2)	(3)	(4)	(5)
001 Latellang	420	-	420	-
002 Patimpeng	525	-	525	-
003 Maddanrengpulu	300	4	304	-
004 Batulappa	519	-	519	-
005 Masago	589	-	589	-
006 Massila	604	-	604	-
007 Pacing	679	-	679	-
008 Bulu Ulaweng	254	2	256	-
009 Talabangi	339	-	339	1
010 Pationgi	630	4	634	-
Patimpeng	4.859	10	4.869	1

Catatan/Note: ...

Sumber/Source: Kantor Desa/Kelurahan/Village/Kelurahan Office

Tabel 4.3.3
Table

Banyaknya Desa¹/Kelurahan Menurut Sumber Penerangan Jalan Utama Desa/Kelurahan di Kecamatan Patimpeng, 2021–2023
Number of Villages¹/Kelurahan by Source of Villages/Kelurahan's Main Street Illumination in Patimpeng District, 2021–2023

Sumber Penerangan Jalan Utama <i>Source of Main Street Illumination</i>	2021 ²	2022 ³	2023 ³
(1)	(2)	(3)	(4)
Listrik Pemerintah/ <i>State Electricity</i>	6	6	10
Listrik Non-Pemerintah/ <i>Non-State Electricity</i>	-	-	-
Non Listrik/ <i>Non-Electric</i>	4	4	-

Catatan/Note: ¹Desa pada tabel ini termasuk Unit Permukiman Transmigrasi (UPT) yang masih dibina oleh kementerian terkait/
Villages in this table include Transmigration Settlement Unit which is still fostered by the relevant ministries.

Sumber/Source: ²Badan Pusat Statistik, Pendataan Potensi Desa (Podes)/BPS-Statistics Indonesia, *Village Potential Data Collecting*

³Kantor Desa/Kelurahan/Village/Kelurahan Office

Tabel
Table 4.3.4

Banyaknya Desa¹/Kelurahan Menurut Penggunaan Fasilitas Tempat Buang Air Besar Sebagian Besar Keluarga di Kecamatan Patimpeng, 2021–2023
Number of Villages¹/Kelurahan by Toilet Facility Used by Majority Family in Patimpeng District, 2021–2023

Fasilitas Tempat Buang Air Besar <i>Toilet Facility</i>	2021 ²	2022 ³	2023 ³
(1)	(2)	(3)	(4)
Jamban/Toilet			
Sendiri/Private	10	10	10
Bersama/Shared	-	-	-
Umum/Public	-	-	-
Bukan Jamban/Non-Toilet	-	-	-
Jumlah/Total	10	10	10

Catatan/Note: ¹Desa pada tabel ini termasuk Unit Permukiman Transmigrasi (UPT) yang masih dibina oleh kementerian terkait/
Villages in this table include Transmigration Settlement Unit which is still fostered by the relevant ministries.

Sumber/Source: ²Badan Pusat Statistik, Pendataan Potensi Desa (Podes)/BPS-Statistics Indonesia, Village Potential Data Collecting

³Kantor Desa/Kelurahan/Village/Kelurahan Office

Tabel 4.3.5
Table

Banyaknya Desa/Kelurahan Menurut Jenis Bahan Bakar untuk Memasak yang Digunakan Sebagian Besar Keluarga di Kecamatan Patimpeng, 2023
Number of Villages/Kelurahan by Type of Cooking Fuel Used by Majority Family in Patimpeng District, 2023

Jenis Bahan Bakar untuk Memasak <i>Type of Cooking Fuel</i>	2023
(1)	(2)
Listrik/ <i>Electric</i>	-
Elpiji 5,5 kg/ <i>Blue Gas 5.5 kg-LPG</i>	-
Elpiji 12 kg/ <i>12 kg-LPG</i>	-
Elpiji 3 kg/ <i>3 kg-LPG</i>	10
Gas Kota/ <i>City Gas</i>	-
Biogas/ <i>Biogas</i>	-
Minyak Tanah/ <i>Kerosene</i>	-
Briket/ <i>Briquettes</i>	-
Arang/ <i>Charcoal</i>	-
Kayu Bakar/ <i>Firewood</i>	-
Lainnya/ <i>Others</i>	-
Jumlah/<i>Total</i>	10

Catatan/*Note*: ...

Sumber/*Source*: Kantor Desa/Kelurahan/*Village/Kelurahan Office*

4.4 AGAMA DAN SOSIAL LAINNYA RELIGION AND OTHER SOCIAL AFFAIRS

Tabel 4.4.1 Jumlah Tempat Peribadatan Menurut Desa/Kelurahan di Kecamatan Patimpeng, 2023
Table *Number of Worship Places by Villages/Kelurahan in Patimpeng District, 2023*

Desa/Kelurahan Village/Kelurahan	Masjid Mosque	Mushola Pray Room	Gereja Protestan Protestant Church	Gereja Katholik Catholic Church	Pura Temple	Vihara
(1)	(2)	(3)	(4)	(5)	(6)	(7)
001 Latellang	5	1	-	-	-	-
002 Patimpeng	6	1	-	-	-	-
003 Maddanrengpulu	3	-	-	-	-	-
004 Batulappa	6	3	-	-	-	-
005 Masago	4	5	-	-	-	-
006 Massila	6	4	-	-	-	-
007 Pacing	5	2	-	-	-	-
008 Bulu Ulaweng	2	1	-	-	-	-
009 Talabangi	3	1	-	-	-	-
010 Pationgi	6	1	-	-	-	-
Patimpeng	46	19	-	-	-	-

Catatan/Note: ...

Sumber/Source: Kantor Desa/Kelurahan/Village/Kelurahan Office

Tabel 4.4.2
Table

**Banyaknya Kejadian Bencana Alam Menurut Desa/
Kelurahan dan Jenis Bencana Alam di Kecamatan
Patimpeng, 2023**
*Number of Natural Disaster Events by Villages/Kelurahan
and Type of Natural Disaster in Patimpeng District, 2023*

Desa/Kelurahan <i>Village/Kelurahan</i>	Gempa Bumi <i>Earthquake</i>	Tsunami <i>Tsunami</i>	Gunung Meletus <i>Volcanic Eruption</i>	Tanah Longsor <i>Landslide</i>
(1)	(2)	(3)	(4)	(5)
001 Latellang	-	-	-	-
002 Patimpeng	-	-	-	-
003 Maddanrengpulu	-	-	-	-
004 Batulappa	-	-	-	-
005 Masago	-	-	-	-
006 Massila	-	-	-	-
007 Pacing	-	-	-	-
008 Bulu Ulaweng	-	-	-	-
009 Talabangi	-	-	-	-
010 Pationgi	-	-	-	-
Patimpeng	-	-	-	-

Lanjutan Tabel/*Continued Table* 4.4.2

Desa/Kelurahan Village/Kelurahan	Banjir Floods	Banjir Bandang Flash Floods	Kekeringan Drought	Kebakaran Hutan dan Lahan Forest and Land Fires
(1)	(6)	(7)	(8)	(9)
001 Latellang	-	-	-	-
002 Patimpeng	-	-	-	-
003 Maddanrengpulu	-	-	-	-
004 Batulappa	-	-	-	-
005 Masago	-	-	-	-
006 Massila	-	-	-	-
007 Paccing	-	-	-	-
008 Bulu Ulaweng	-	-	-	-
009 Talabangi	-	-	-	-
010 Pationgi	-	-	-	-
Patimpeng	-	-	-	-

Lanjutan Tabel/*Continued Table* 4.4.2

Desa/Kelurahan Village/Kelurahan	Angin Puyuh/ Puting Beliung/ Topan Tornado/Typhoon	Gelombang Pasang Tidal Wave	Abrasi Abrasion
(1)	(10)	(11)	(12)
001 Latellang	-	-	-
002 Patimpeng	-	-	-
003 Maddanrengpulu	-	-	-
004 Batulappa	-	-	-
005 Masago	-	-	-
006 Massila	-	-	-
007 Pacing	1	-	-
008 Bulu Ulaweng	-	-	-
009 Talabangi	-	-	-
010 Pationgi	-	-	-
Patimpeng	1	-	-

Catatan/Note: ...

Sumber/Source: Kantor Desa/Kelurahan/Village/Kelurahan Office

Tabel
Table 4.4.3

Banyaknya Korban Jiwa Akibat Bencana Alam Menurut Desa/Kelurahan dan Jenis Bencana Alam di Kecamatan Patimpeng, 2023
Number of Fatalities Due to Natural Disasters by Villages/ Kelurahan and Type of Natural Disaster in Patimpeng District, 2023

Desa/Kelurahan <i>Village/Kelurahan</i>	Gempa Bumi <i>Earthquake</i>	Tsunami <i>Tsunami</i>	Gunung Meletus <i>Volcanic Eruption</i>	Tanah Longsor <i>Landslide</i>
(1)	(2)	(3)	(4)	(5)
001 Latellang	-	-	-	-
002 Patimpeng	-	-	-	-
003 Maddanrengpulu	-	-	-	-
004 Batulappa	-	-	-	-
005 Masago	-	-	-	-
006 Massila	-	-	-	-
007 Pacing	-	-	-	-
008 Bulu Ulaweng	-	-	-	-
009 Talabangi	-	-	-	-
010 Pationgi	-	-	-	-
Patimpeng	-	-	-	-

Lanjutan Tabel/*Continued Table 4.4.3*

Desa/Kelurahan Village/Kelurahan	Banjir Floods	Banjir Bandang Flash Floods	Kekeringan Drought	Kebakaran Hutan dan Lahan Forest and Land Fires
(1)	(6)	(7)	(8)	(9)
001 Latellang	-	-	-	-
002 Patimpeng	-	-	-	-
003 Maddanrengpulu	-	-	-	-
004 Batulappa	-	-	-	-
005 Masago	-	-	-	-
006 Massila	-	-	-	-
007 Pacing	-	-	-	-
008 Bulu Ulaweng	-	-	-	-
009 Talabangi	-	-	-	-
010 Pationgi	-	-	-	-
Patimpeng	-	-	-	-

Lanjutan Tabel/*Continued Table* 4.4.3

Desa/Kelurahan Village/Kelurahan	Angin Puyuh/ Puting Beliung/ Topan Tornado/Typhoon	Gelombang Pasang Tidal Wave	Abrasi Abrasion
(1)	(10)	(11)	(12)
001 Latellang	-	-	-
002 Patimpeng	-	-	-
003 Maddanrengpulu	-	-	-
004 Batulappa	-	-	-
005 Masago	-	-	-
006 Massila	-	-	-
007 Pacing	-	-	-
008 Bulu Ulaweng	-	-	-
009 Talabangi	-	-	-
010 Pationgi	-	-	-
Patimpeng	-	-	-

Catatan/*Note*: ...Sumber/*Source*: Kantor Desa/Kelurahan/*Village/Kelurahan Office*

Tabel 4.4.4
Table

Keberadaan Fasilitas/Upaya Antisipasi/Mitigasi Bencana Alam Menurut Desa/Kelurahan di Kecamatan Patimpeng, 2023

Existence of Facilities/Efforts for Anticipation/Mitigation of Natural Disasters by Villages/Kelurahan by Villages/Kelurahan in Patimpeng District, 2023

Desa/Kelurahan Village/Kelurahan	Sistem Peringatan Dini Bencana Alam Natural Disaster Early Warning System	Sistem Peringatan Dini Khusus Tsunami Tsunami Early Warning System	Perlengkapan Keselamatan Safety Equipment
(1)	(2)	(3)	(4)
001 Latellang	Tidak ada	Bukan wilayah potensi tsunami	Tidak ada
002 Patimpeng	Tidak ada	Bukan wilayah potensi tsunami	Tidak ada
003 Maddanrengpulu	Tidak ada	Bukan wilayah potensi tsunami	Tidak ada
004 Batulappa	Tidak ada	Bukan wilayah potensi tsunami	Tidak ada
005 Masago	Tidak ada	Bukan wilayah potensi tsunami	Tidak ada
006 Massila	Tidak ada	Bukan wilayah potensi tsunami	Tidak ada
007 Pacing	Tidak ada	Bukan wilayah potensi tsunami	Tidak ada
008 Bulu Ulaweng	Tidak ada	Bukan wilayah potensi tsunami	Tidak ada
009 Talabangi	Tidak ada	Bukan wilayah potensi tsunami	Tidak ada
010 Pationgi	Tidak ada	Bukan wilayah potensi tsunami	Tidak ada
Patimpeng			

Isian kolom 2, 4-6: "Ada", "Tidak Ada"

Isian kolom3: "Bukan Wilayah Potensi Tsunami", "Ada", "Tidak Ada"

Lanjutan Tabel/*Continued Table 4.4.4*

Desa/Kelurahan Village/Kelurahan	Rambu-Rambu dan Jalur Evakuasi Bencana Sign and Evacuation Route	Pembuatan, Perawatan, atau Normalisasi: Sungai, Kanal, Tanggul, Parit, Drainase, Waduk, Pantai, dll Manufacture, Maintenance, or Normalization: Rivers, Canals, Embankment, etc
(1)	(5)	(6)
001 Latellang	Tidak ada	Tidak ada
002 Patimpeng	Tidak ada	Tidak ada
003 Maddanrengpulu	Tidak ada	Tidak ada
004 Batulappa	Tidak ada	Tidak ada
005 Masago	Tidak ada	Tidak ada
006 Massila	Tidak ada	Tidak ada
007 Pacing	Tidak ada	Tidak ada
008 Bulu Ulaweng	Tidak ada	Tidak ada
009 Talabangi	Tidak ada	Tidak ada
010 Pationgi	Tidak ada	Tidak ada
Patimpeng		

Catatan/Note: ...

Sumber/Source: Kantor Desa/Kelurahan/Village/Kelurahan Office

Tabel 4.4.5
Table

Banyaknya Desa/Kelurahan yang Memiliki Kelompok Kegiatan Olahraga Menurut Jenis Olahraga dan Ketersediaan Fasilitas/Lapangan Olahraga di Kecamatan Patimpeng, 2023
Number of Villages/Kelurahan Having Sport Activities Groups by Type of Sport and Availability of Sport Facilities/Fields in Patimpeng District, 2023

Jenis Olahraga <i>Type of Sport</i>	Kondisi Fasilitas/Lapangan Olahraga <i>Condition of Sport Facilities/Fields</i>			Tidak Ada Fasilitas/ Lapangan Olahraga <i>No Sport Facilities/ Fields</i>
	Baik	Rusak Sedang	Rusak Parah	
(1)	(2)	(3)	(4)	(5)
Sepak Bola/ <i>Soccer</i>	7	-	-	3
Bola Voli/ <i>Volley Ball</i>	9	-	-	1
Bulu Tangkis/ <i>Badminton</i>	3	-	-	7
Bola Basket/ <i>Basket Ball</i>	0	-	-	10
Tenis Lapangan/ <i>Court Tennis</i>	0	-	-	10
Tenis Meja/ <i>Table Tennis</i>	2	1	-	7
Futsal	-	-	-	10
Renang/ <i>Swimming</i>	-	-	-	10
Bela Diri/ <i>Martial Arts</i>	-	-	-	10
Bilyard/ <i>Billiards</i>	-	-	-	10
Fitnes, Aerobik, dll/ <i>Fitness, Aerobics, etc</i>	-	-	-	10
Lainnya/ <i>Others</i>	-	-	-	10

Catatan/Note: ...

Sumber/Source: Kantor Desa/Kelurahan/Village/Kelurahan Office

BAB
CHAPTER

05

05

ian

griculture

PERTANIAN
AGRICULTURE

Produksi Buah-Buahan
dan Sayuran Terbanyak
di Kecamatan Patimpeng



Mangga

6.039

Kuintal



Terung

747

Kuintal

PENJELASAN TEKNIS

1. **Luas panen** adalah tanaman yang dipungut hasilnya setelah tanaman tersebut cukup umur.
2. **Luas penanaman** adalah luas tanaman yang betul-betul ditanam (sebagai tanaman baru) pada bulan laporan, baik penanaman yang bersifat normal maupun penanaman yang dilakukan untuk mengganti tanaman yang dibabat/dimusnahkan karena terserang organisme pengganggu tumbuhan atau sebab-sebab lain, walaupun pada bulan tersebut tanaman baru tadi dibongkar kembali.
3. **Produksi** adalah banyaknya hasil menurut bentuk hasil yang ditetapkan dan merupakan penjumlahan laporan per bulan.
4. **Produktivitas** merupakan rata-rata hasil produksi per satuan luas per komoditi pada periode satu tahun laporan.
5. **Tanaman sayuran dan buah-buahan semusim**
Tanaman sayuran semusim adalah tanaman sumber vitamin, garam mineral dan lain-lain yang dikonsumsi dari bagian tanaman yang berupa daun, bunga, buah, dan umbinya, yang berumur kurang dari satu tahun.
Tanaman buah-buahan

TECHNICAL NOTES

1. **Harvested area** is the crop which is harvested after the crop is old enough.
2. **Planting area** is the area of plants that are actually planted (as new plants) in the reporting month, both normal planting and planting carried out to replace plants that have been cut down / destroyed because of being attacked by plant-disturbing organisms or other causes, even in that month the new plant was dismantled again.
3. **Production** is the number of results according to the form of results specified and is the sum of reports per month.
4. **Productivity** is the average production yield per unit area per commodity in the one year reporting period
5. **Seasonal vegetable and fruit plants**
Seasonal vegetable plants are plants which are the sources of vitamin, mineral salt, etc, consumed from the part of the plant in the form of leaf, flower, fruit, and root with the age of less than one year.
Seasonal fruit plants are plants which are the sources of vitamin,

semusim adalah tanaman sumber vitamin, garam mineral, dan lain-lain yang dikonsumsi dari bagian tanaman yang berupa buah, berumur kurang dari satu tahun, tidak berbentuk pohon/rumpun tetapi menjalar dan berbatang lunak.

mineral salt, etc, consumed from the part of the plant in the form of fruits. These plants are creeps with the age of less than one year.

6. Tanaman buah-buahan dan sayuran tahunan

Tanaman buah-buahan tahunan adalah tanaman sumber vitamin, garam mineral, dan lain-lain yang dikonsumsi dari bagian tanaman yang berupa buah dan merupakan tanaman tahunan.

Tanaman sayuran tahunan adalah tanaman sumber vitamin, garam mineral, dan lain-lain yang dikonsumsi dari bagian tanaman yang berupa daun dan atau buah yang berumur lebih dari satu tahun.

6. Annual fruit and vegetable plants

Annual fruit plants are plants which are the sources of vitamin, contained mineral salt, etc, consumed from the part of plant in the form of fruit and more than one year of age.

Annual vegetable plants are plants which are the sources of vitamin, contained mineral salt, etc, consumed from the part of the plant in the form of vegetable and more than one year of age.

7. Tanaman biofarmaka adalah tanaman yang bermanfaat untuk obat-obatan, kosmetik, dan kesehatan yang dikonsumsi atau digunakan dari bagian-bagian tanaman seperti daun, batang, buah, umbi (rimpang) ataupun akar.

7. Medicinal plants are plants which are useful for medicine. It is consumed from part of the plant such as leaf, flower, fruit, tuber, and root.

8. Luas panen tanaman hortikultura adalah luas tanaman sayuran, buah-buahan, biofarmaka, dan tanaman hias yang diambil hasilnya/dipanen

8. Harvested area of horticulture is area which vegetable, fruit, medicinal and ornamental plant of crop harvested during the period of report.

pada periode pelaporan.

- 9. Luas panen untuk tanaman sayuran** adalah luas tanaman yang dipanen sekaligus/habis/dibongkar dan luas tanaman yang dipanen berkali-kali (lebih dari satu kali)/belum habis. Tanaman yang dipanen sekaligus/habis/dibongkar adalah tanaman yang sehabis panen langsung dibongkar/dicabut, terdiri dari bawang merah, bawang putih, bawang daun, kentang, kol/kubis, kembang kol, petsai/sawi, wortel, lobak, dan kacang merah. Tanaman yang dipanen berkali-kali (lebih dari satu kali)/belum habis adalah tanaman yang pemanenannya lebih dari satu kali dan biasanya dibongkar apabila panen terakhir sudah tidak memadai lagi, terdiri dari: kacang panjang, cabe besar, cabe rawit, jamur, tomat, terung, buncis, ketimun, labu siam, kangkung, bayam, melon, semangka, dan blewah.
- 9. *Harvested area of vegetables*** is an area of entirely plant harvested/demolished and plant harvested several times/undemolished. Entirely plants harvested/demolished are plants usually harvested once and demolished to be substituted by other plants, consisting of: shallots, garlic, leeks, potato, cabbage, cauliflower, mustard green, carrots, chineaseradish, and red kidney beans. Plants harvested several times/undemolished are plants usually harvested more than once and demolished in the case that the last harvest was economically not profitable. They consist of : yard long beans, chili, small chili, mushroom, tomatoes, egg plant, french beans, cucumber, pumpkin/chajota, swamp cabbage, spinach, melon, watermelon, and blewah .
- 10. Produksi hortikultura** adalah hasil menurut bentuk produk dari setiap tanaman sayuran, buah-buahan, biofarmaka dan tanaman hias yang diambil berdasarkan luas yang dipanen/tanaman yang menghasilkan pada bulan/triwulan laporan.
- 10. *Horticulture production*** is the standard production quantity form of vegetable, fruit, medicinal and ornamental plant based on harvested area/the number of production plants reported monthly/quarterly.
- 11. Data perkebunan besar**
- 11. *Data on estates*** are collected by the

dikumpulkan oleh BPS setiap bulan secara lengkap (sensus bulanan) dengan sistem surat pos. Khusus untuk tanaman kelapa, cengkeh, dan kapok, datanya diperoleh dari Direktorat Jenderal Perkebunan. Data perkebunan rakyat juga diperoleh dari Direktorat Jenderal Perkebunan.

BPS every month on complete basis through a mailing system. Data on coconut, clove, and kapok, as well as on smallholder plantation, are acquired from the Directorate General of Estates.

12. Penghitungan luas tanaman perkebunan besar adalah pada keadaan akhir tahun dan tidak termasuk yang luasnya kurang dari 5 hektar.

12. *Planted areas of estates* refer to condition at the end of the year, and exclude areas less than 5 hectares.

13. Bentuk produksi perkebunan adalah; karet kering (karet), daun kering (teh dan tembakau), biji kering (kopi dan coklat), kulit kering (kayu manis dan kina), serat kering (rami), bunga kering (cengkeh), refined sugar (tebu dari perkebunan besar), gula mangkok (tebu dari perkebunan rakyat), ekivalen kopra (kopra), biji dan bunga (pala) serta minyak daun (sereh).

13. *Production of estates crops* are follows: dry rubber (rubber); dry leaves (tea and tobacco); dry beans (coffee and cocoa); dry bark (cassia vera and cinchona); dry fibre (rosella); dry flowers/buds (cloves); refined sugar (sugar cane from estate); cup sugar (sugar cane from smallholders); copra (copra); seeds and buds (nutmeg); and leaf oil (citronella).

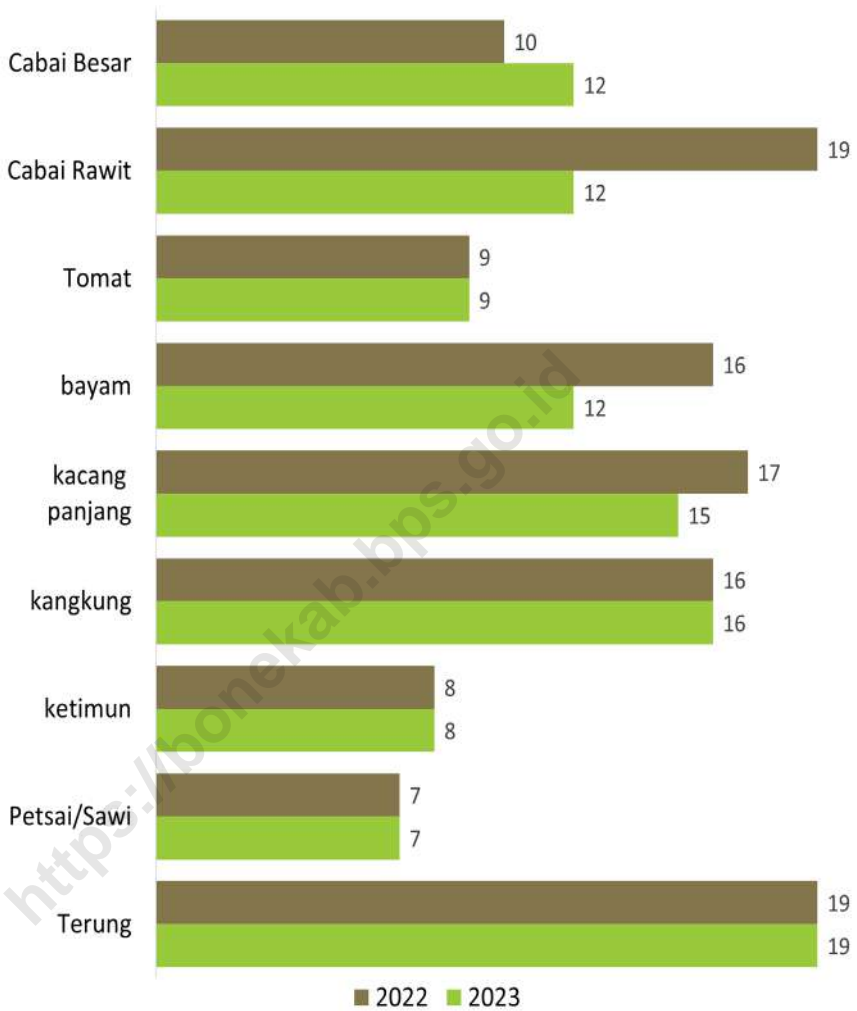
ULASAN**Hortikultura**

Tanaman hortikultura sayuran yang paling banyak dihasilkan di Kecamatan Patimpeng adalah terung dimana dari 19 hektar luas panen mampu menghasilkan 747 kuintal pada tahun 2023. Sedangkan pada jenis buah-buahan, yang paling banyak dihasilkan di Kecamatan Patimpeng tahun 2023 adalah mangga yang dipanen menghasilkan 6.039 kuintal.

DESCRIPTION**Horticulture**

The most widely produced vegetable horticultural crop in Patimpeng District is eggplant where from 19 hectares of harvested area it is able to produce 747 quintals in 2023. While for types of fruits, the most produced in Patimpeng District in 2023 are Mango which are harvested to produce 6,039 quintals.

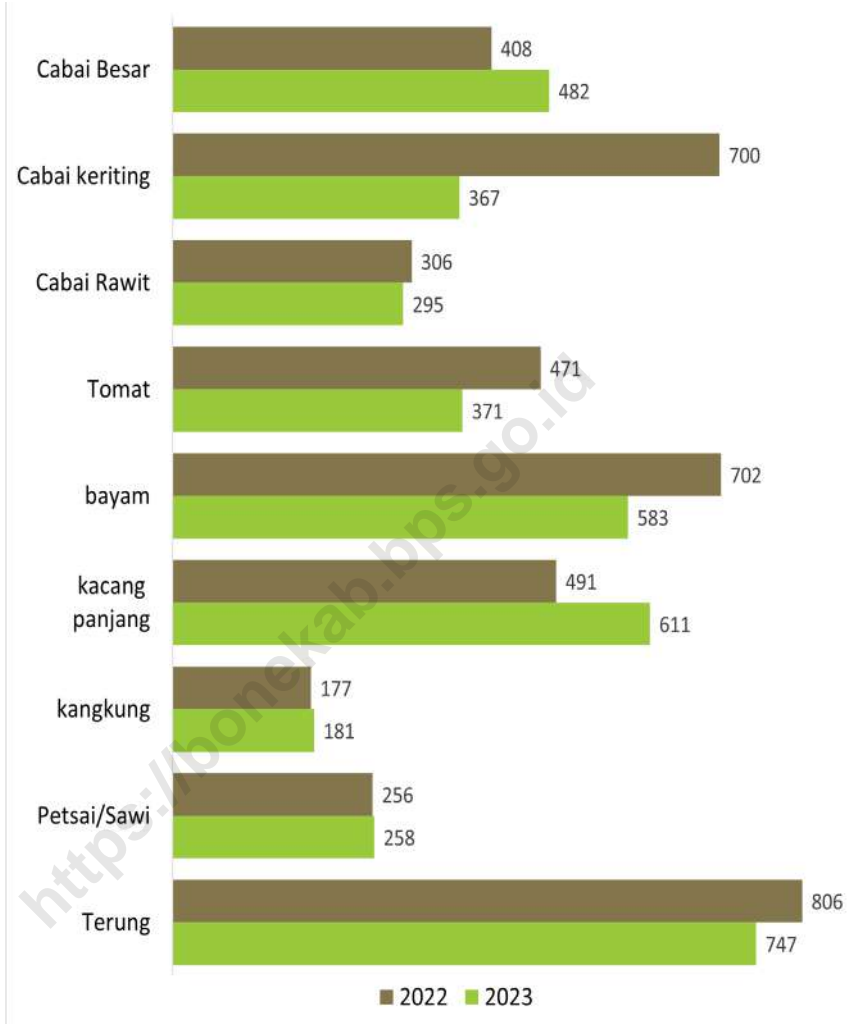
<https://bonekab.bps.go.id>



Sumber/Source : Badan Pusat Statistik, Statistik Pertanian Hortikultura SPH-SBS/BPS-Statistics Indonesia, Agricultural Statistic for Horticulture SPH-SBS

Gambar 5.1
Figures

Luas Panen Tanaman Sayuran Semusim Menurut Jenis Tanaman di Kecamatan Patimpeng (ha), 2022–2023
Harvested Area of Seasonal Vegetables by Kind of Plant in Patimpeng District (ha), 2022–2023



Sumber/Source : Badan Pusat Statistik, Statistik Pertanian Hortikultura SPH-SBS/BPS-Statistics Indonesia, Agricultural Statistic for Horticulture SPH-SBS

Gambar 5.2
Figures

Produksi Tanaman Sayuran Semusim Menurut Jenis Tanaman di Kecamatan Patimpeng (kuintal), 2022–2023
Production of Seasonal Vegetables by Kind of Plant in Patimpeng District (quintal), 2022–2023

Tabel 5.1 Luas Panen Tanaman Sayuran dan Buah-buahan Semusim Menurut Jenis Tanaman di Kecamatan Patimpeng (ha), 2020–2023
Table *Harvested Area of Seasonal Vegetables and Fruits by Kind of Plant in Patimpeng District (ha), 2020–2023*

Jenis Tanaman <i>Kind of Plants</i>	2020	2021	2022	2023
(1)	(2)	(3)	(4)	(5)
Sayuran/Vegetables:				
<i>Bawang Merah/Shallots</i>	-	-	-	-
<i>Cabai Besar/TW/Teropong</i>	-	-	10	12
<i>Cabai keriting</i>	12	14	-	-
<i>Cabai Rawit</i>	15	22	19	12
<i>Kentang/Potato</i>	-	-	-	-
<i>Kubis/Cabbage</i>	-	-	-	-
<i>Tomat/Tomato</i>	13	13	9	9
<i>Bawang Putih/Garlic</i>	19	18	-	-
<i>bayam/spinach</i>	-	-	16	12
<i>kacang panjang/long beans</i>	-	-	17	15
<i>kangkung/water spinach</i>	-	-	16	16
<i>ketimun/cucumber</i>	-	-	8	8
<i>Petsai/Sawi/ Chinese Cabbage/ mustard green</i>	-	-	7	7
<i>Terung/ Eggplant</i>	-	-	19	19
Buah–buahan/Fruits:				
<i>Semangka/ Water Melon</i>	-	-	-	-

Catatan/Note: ...

Sumber/Source: Badan Pusat Statistik, Statistik Pertanian Hortikultura SPH-SBS/BPS-Statistics Indonesia, *Agricultural Statistic for Horticulture SPH-SBS*

Tabel 5.2
Table

Produksi Tanaman Sayuran dan Buah-buahan Semusim Menurut Jenis Tanaman di Kecamatan Patimpeng (kuintal), 2020–2023
Production of Seasonal Vegetables and Fruits by Kind of Plant in Patimpeng District (kuintal), 2020–2023

Jenis Tanaman Kind of Plants	2020	2021	2022	2023
(1)	(2)	(3)	(4)	(5)
Sayuran/Vegetables:				
Bawang Merah/Shallots	-	-	-	-
Cabai Besar/TW/Teropong	-	-	408	482
Cabai keriting	500	571	-	-
Cabai Rawit	644	1004	700	367
Kentang/Potato	-	-	-	-
Kubis/Cabbage	-	-	-	-
Tomat/Tomato	463	499	306	295
Bawang Putih/Garlic	872	846	-	-
bayam/spinach	-	-	471	371
kacang panjang/long beans	-	-	702	583
kangkung/water spinach	-	-	491	611
ketimun/cucumber	-	-	177	181
Petsai/Sawi/ Chinese Cabbage/ mustard green	-	-	256	258
Terung/ Eggplant	-	-	806	747
Buah–buahan/Fruits:				
Semangka/ Water Melon	-	-	-	-

Catatan/Note: ...

Sumber/Source: Badan Pusat Statistik, Statistik Pertanian Hortikultura SPH-SBS/BPS-Statistics Indonesia, Agricultural Statistic for Horticulture SPH-SBS

Tabel 5.3 Luas Panen Tanaman Biofarmaka Menurut Jenis Tanaman di Kecamatan Patimpeng (m²), 2020–2023
Table *Harvested Area of Medicinal Plants by Kind of Plant in Patimpeng District (m²), 2020–2023*

Jenis Tanaman Kind of Plants	2020	2021	2022	2023
(1)	(2)	(3)	(4)	(5)
<i>Jahe/Ginger</i>	3050	1435	773	580
<i>Laos/Lengkuas/Galanga</i>	600	1240	980	1,345
<i>Kencur/East Indian Galangal</i>	-	-	745	-
<i>Kunyit/Turmeric</i>	200	600	745	1,370
Temulawak/java turmeric	-	-	-	-
Jeruk Nipis/Lime	-	-	-	-
Serai/Lemongrass	-	-	-	-

Catatan/Note: ...

Sumber/Source: Badan Pusat Statistik, Statistik Pertanian Hortikultura SPH-TBF/BPS-Statistics Indonesia, Agricultural Statistic for Horticulture SPH-TBF

Tabel 5.4
Table

**Produksi Tanaman Biofarmaka Menurut Jenis Tanaman di
Kecamatan Patimpeng (kg), 2020–2023**
**Production of Medicinal Plants by Kind of Plant in
Patimpeng District (kg), 2020–2023**

Jenis Tanaman Kind of Plants	2020	2021	2022	2023
(1)	(2)	(3)	(4)	(5)
<i>Jahe/Ginger</i>	5080	2450	1,090	698
<i>Laos/Lengkuas/Galanga</i>	3396	8317	6,802	5,821
<i>Kencur/East Indian Galangal</i>	-	-	-	-
<i>Kunyit/Turmeric</i>	612	1140	-	-
<i>Temulawak/java turmeric</i>	-	-	-	-
<i>Jeruk Nipis/Lime</i>	-	-	-	-
<i>Serai/Lemongrass</i>	-	-	-	-

Catatan/Note: ...

Sumber/Source: Badan Pusat Statistik, Statistik Pertanian Hortikultura SPH-TBF/BPS-Statistics Indonesia, Agricultural Statistic for Horticulture SPH-TBF

Tabel 5.5 Luas Panen Tanaman Hias Menurut Jenis Tanaman di Kecamatan Patimpeng (m²), 2020–2023
Table *Harvested Area of Ornamental Plants by Kind of Plant in Patimpeng District (m²), 2020–2023*

Jenis Tanaman <i>Kind of Plants</i>	2020	2021	2022	2023
(1)	(2)	(3)	(4)	(5)
Anggrek Pot/ <i>Pot Orchid</i>	-	-	-	-
Anggrek Potong/ <i>Cut Orchid</i>	-	-	-	-
Krisan/ <i>Chrysantemum</i>	-	-	-	-
Mawar/ <i>Rose</i>	-	-	-	-
Sedap Malam/ <i>Tuberose</i>	-	-	-	-

Catatan/Note: ...

Sumber/Source: Badan Pusat Statistik, Statistik Pertanian Hortikultura SPH-TH/BPS-Statistics Indonesia, *Agricultural Statistik for Horticulture SPH-TH*

Tabel 5.6 **Produksi Tanaman Hias Menurut Jenis Tanaman di Kecamatan Patimpeng (tangkai), 2020–2023**
Table **Production of Ornamental Plants by Kind of Plant in Patimpeng District (stalks), 2020–2023**

Jenis Tanaman Kind of Plants	2020	2021	2022	2023
(1)	(2)	(3)	(4)	(5)
Anggrek Pot/Pot Orchid	-	-	-	-
Anggrek Potong/Cut Orchid	-	-	-	-
Krisan/Chrysantemum	-	-	-	-
Mawar/Rose	-	-	-	-
Sedap Malam/Tuberose	-	-	-	-

Catatan/Note: ...

Sumber/Source: Badan Pusat Statistik, Statistik Pertanian Hortikultura SPH-TH/BPS-Statistics Indonesia, Agricultural Statistik for Horticulture SPH-TH

Tabel
Table 5.7

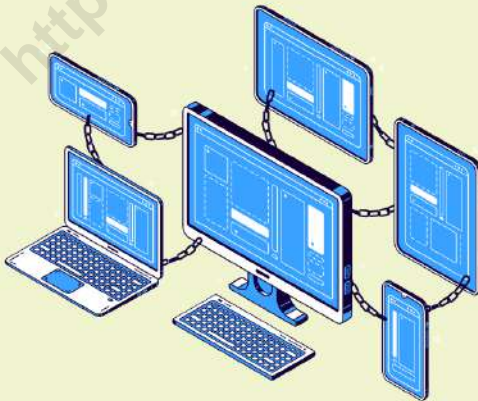

Produksi Buah-Buahan dan Sayuran Tahunan Menurut Jenis Tanaman di Kecamatan Patimpeng (kuintal), 2020–2023
Production of Annual Fruits and Vegetables by Kind of Plant in Patimpeng District (quintal), 2020–2023

Jenis Tanaman <i>Kind of Plants</i>	2020	2021	2022	2023
(1)	(2)	(3)	(4)	(5)
Buah–Buahan/Fruits:				
<i>Mangga/Mango</i>	4.107	4.083	4.147	4.142
<i>Durian/Durian</i>	249	279	279	280
<i>Jeruk Siam/Kepron/Orange/Tangerine</i>	-	-	-	-
<i>Pisang/Banana</i>	6.754	6.951	7.016	7.051
<i>Pepaya/Papaya</i>	695	829	837	850
<i>Salak/Snakefruit</i>	5	6	5	6
"Duku/Langsat/Kokosan/ Duku (kw/ qui)"	-	-	247	252
Alpukat	-	-	4.708	4.681
Jambu Air/ Water Apple	-	34	31	30
Jambu Biji/ Guava	-	-	603	577
Jeruk Besar/ Pomelo	-	-	84	84
Nangka	-	-	289	286
nanas	-	-	63	62
Rambutan/ Rambutan	-	-	2.132	2.132
"Sawo/ Sapodilla/Sawo (kw/ qui)"	-	-	-	-
Sirsak/ Soursop (kw/ qui)	-	-	5	6
Sukun/ Breadfruit	712	663	731	731
Manggis/ Mangosteen (kw/ qui)	-	-	-	-
buah naga/dragon fruit	-	-	-	-
Sayuran/Vegetables:				
Petai/ Twisted Cluster Bean	54	54	45	42

Catatan/Note: ...

Sumber/Source: Badan Pusat Statistik, Statistik Pertanian Hortikultura SPH-BST/BPS-Statistics Indonesia, Agricultural Statistic for Horticulture SPH-BST

PARIWISATA, TRANSPORTASI, DAN KOMUNIKASI
TOURISM, TRANSPORTATION, AND COMMUNICATION
**Jumlah Base Transceiver
Station (BTS) di Kecamatan
Patimpeng**



PENJELASAN TEKNIS

1. **Usaha penyediaan akomodasi** adalah usaha yang menyediakan pelayanan penginapan yang dapat dilengkapi dengan pelayanan pariwisata lainnya. Usaha penyediaan akomodasi dapat berupa hotel, vila, pondok wisata, bumi perkemahan, persinggahan karavan, dan akomodasi lainnya yang digunakan untuk tujuan pariwisata.
2. **Hotel** adalah penyediaan akomodasi secara harian berupa kamar-kamar di dalam satu bangunan yang dapat dilengkapi dengan jasa pelayanan makan dan minum, kegiatan hiburan dan atau fasilitas lainnya. Hotel terdiri dari hotel berbintang dan hotel non- bintang.
3. **Penginapan (hostel/motel/ losmen/wisma)** adalah jenis akomodasi yang mempergunakan sebagian atau keseluruhan bangunan untuk jasa pelayanan penginapan bagi umum, biasanya tanpa fasilitas pelayanan makan minum yang dikelola secara komersial dengan izin usaha bukan hotel.
4. **Jalan** adalah prasarana transportasi darat yang meliputi segala bagian area darat termasuk bangunan pelengkap dan perlengkapannya yang

TECHNICAL NOTES

1. **The business of providing accommodation** is a business that provides specialty services that can be equipped with other tourism services. It includes hotel, villa, cottage, camping, caravan stop, and other accommodation that are used for tourism purposes.
2. **Hotel** is a daily supply of accommodation rooms within a building which can be equipped with eating and drinking services, entertainment activities and/or other facilities. Hotel consists of a classified hotel and a non-classified hotel.
3. **Lodging (hostel/motel/ inn/guesthouse)** is a type of accommodation that uses part or all of a building for public lodging services, usually without food and beverage service facilities that are managed commercially with a non-hotel business license.
4. **Road** is land transportation infrastructure that covers all parts of the land area including auxiliary buildings and its equipment intended for traffic on the surface

diperuntukkan bagi lalu lintas yang berada pada permukaan tanah, di atas permukaan tanah, di bawah permukaan tanah dan atau air, serta di atas permukaan air.

of the land, above the surface of the land, below the surface of the land and or water, and above the water surface

5. Kantor Pos adalah tempat pemberi pelayanan komunikasi tertulis dan atau surat elektronik, layanan paket, layanan logistik, layanan transaksi keuangan, dan layanan keagenan pos untuk kepentingan umum. Rumah pos berfungsi sama seperti kantor pos dan kantor pos pembantu, bedanya rumah pos biasanya terletak di daerah terpencil.

5. Post Office is a service provider facility of written communication and or electronic mail, parcel service, logistics services, financial transaction services, and postal services to the public. Postal house has the same function as the post office and subsidiary of post office, the difference is that postal house is usually located in remote areas.

6. Telekomunikasi adalah setiap pemancaran, pengiriman dan atau penerimaan dari setiap informasi dalam bentuk tanda-tanda, isyarat, tulisan, gambar, suara dan bunyi melalui sistem kawat, optik, radio atau sistem elektromagnetik lainnya.

6. Telecommunication includes every transmitting, delivering and or receiving from every information of marking, signal, article, picture, sound and voice through strand of wire system, optic, radio or other electromagnetic system.

7. Jaringan telekomunikasi adalah rangkaian perangkat telekomunikasi dan kelengkapannya yang digunakan dalam bertelekomunikasi.

7. Telecommunication network is peripheral network of telecommunication and its equipment used in the means of telecommunication.

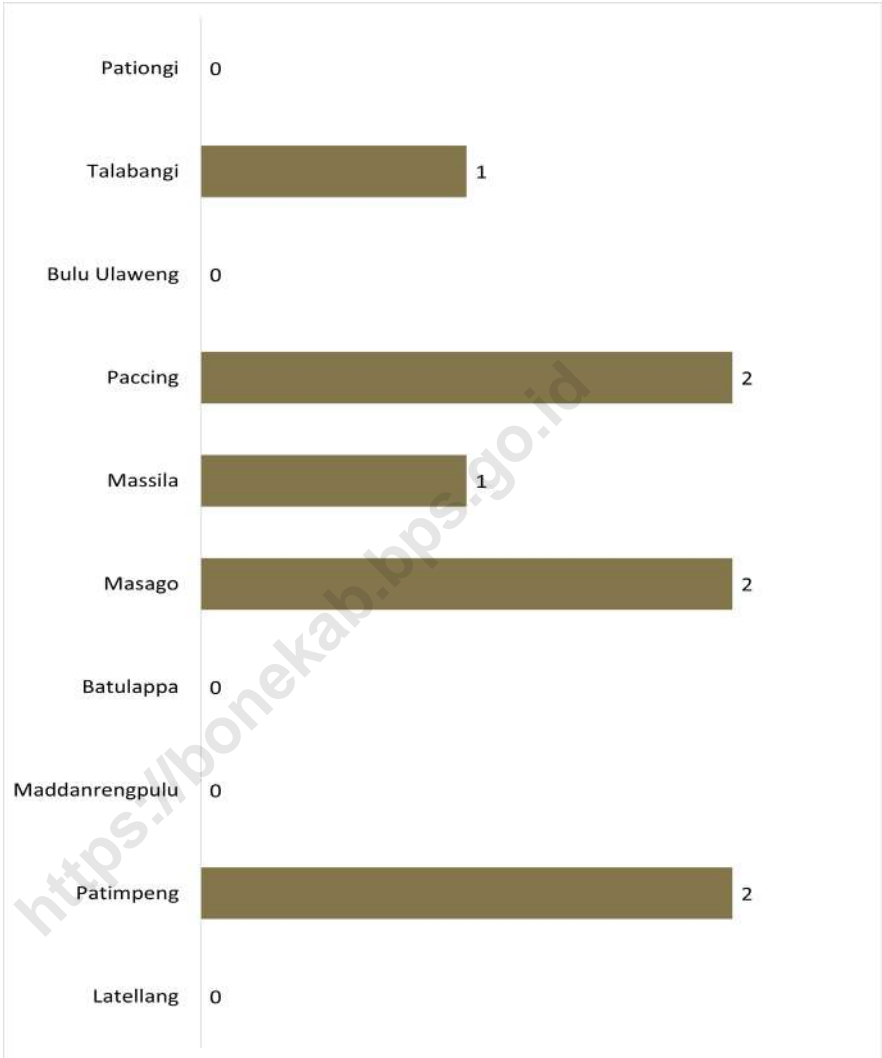
ULASAN

Di Kecamatan Patimpeng ada 10 desa/kelurahan yang terdapat BTS. Sinyal seluler di desa-desa kuat, hanya 8 desa yang sinyal selulernya sangat kuat. Di kecamatan Patimpeng akses kendaraan umum sudah ada di semua desa dengan trayek tetap.

DESCRIPTION

In Patimpeng District, there are 10 villages/kelurahan that have BTS. The cellular signal in the villages is strong, only 8 have very strong cellular signal. In Patimpeng District all villages already have access to public transportation but without fixed route.

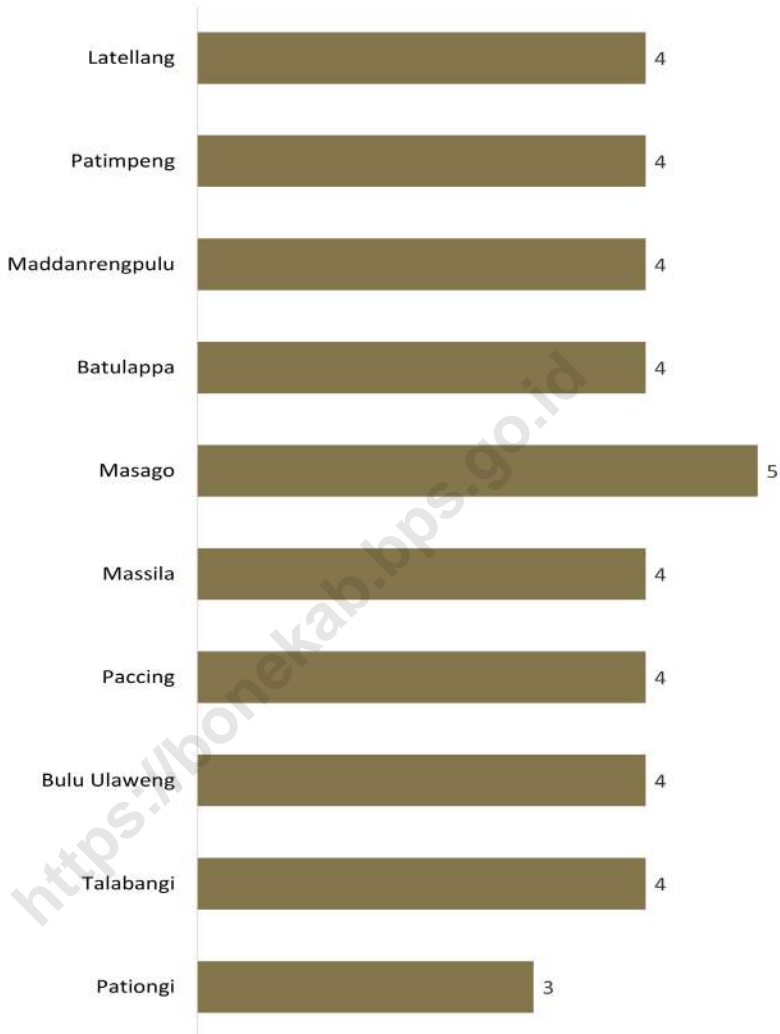
<https://bonekab.bps.go.id>



Sumber/Source: Desa/Kelurahan/Village/Kelurahan Office

Gambar 6.1
Figures

Jumlah Menara Telepon seluler Menurut Desa/Kelurahan di Kecamatan Patimpeng, 2023
Number of Base Transceiver Station (BTS) by Villages/ Kelurahan in Patimpeng District, 2023



Sumber/Source: Desa/Kelurahan/Village/Kelurahan Office

Gambar 6.2
Figures

Jumlah Operator Layanan Komunikasi Telepon Seluler Menurut Desa/Kelurahan di Kecamatan Patimpeng, 2023
Number of Cellular Phone Communication Service Operators by Villages/Kelurahan in Patimpeng District, 2023

6.1 PARIWISATA TOURISM

Tabel 6.1.1 Jumlah Sarana Akomodasi Menurut Desa/Kelurahan dan Jenis Akomodasi di Kecamatan Patimpeng, 2023
Table *Number of Accomodation Facilities by Villages/Kelurahan and Type of Accomodation in Patimpeng District, 2023*

Desa/Kelurahan Village/Kelurahan	Hotel	Penginapan Inn
(1)	(2)	(3)
001 Latelang	-	-
002 Patimpeng	-	-
003 Maddanrengpulu	-	-
004 Batulappa	-	-
005 Masago	-	-
006 Massila	-	-
007 Paccing	-	-
008 Bulu Ulaweng	-	-
009 Talabangi	-	-
010 Pationgi	-	-
Patimpeng	-	-

Catatan/Note: ...

Sumber/Source: Kantor Desa/Kelurahan/Village/Kelurahan Office

6.2 TRANSPORTASI TRANSPORTATION

Tabel 6.2.1 Prasarana dan Sarana Transportasi Antardesa/Kelurahan Menurut Desa/Kelurahan di Kecamatan Patimpeng, 2023
Inter-Villages/Kelurahan Transportation Infrastructure and Facilities by Villages/Kelurahan in Patimpeng District, 2023

Desa/Kelurahan <i>Village/Kelurahan</i>	Jenis Prasarana Transportasi <i>Type of Transportation Infrastructure</i>	Keberadaan Angkutan Umum <i>Availability of Public Transportation</i>
(1)	(2)	(3)
001 Latellang	Darat	Ada, tanpa trayek tetap
002 Patimpeng	Darat	Ada, dengan trayek tetap
003 Maddanrengpulu	Darat	Ada, tanpa trayek tetap
004 Batulappa	Darat	Ada, tanpa trayek tetap
005 Masago	Darat	Ada, dengan trayek tetap
006 Massila	Darat	Ada, dengan trayek tetap
007 Pacing	Darat	Ada, dengan trayek tetap
008 Bulu Ulaweng	Darat	Ada, tanpa trayek tetap
009 Talabangi	Darat	Ada, tanpa trayek tetap
010 Pationgi	Darat	Ada, tanpa trayek tetap
Patimpeng		

Isian kolom (2): "Darat", "Air", "Darat dan Air", "Udara"

Isian Kolom (3): "Ada, dengan trayek tetap", "Ada, tanpa trayek tetap", "Tidak ada angkutan umum"

- Jika kolom (2) berisi "Air" atau "Udara", maka kolom (4) dan (5) diisikan "--"
- Jika kolom (2): "Darat" atau "Darat dan Air" maka:
 isian kolom (4): "Aspal/Beton", "Diperkeras (kerikil, batu, dll)", "Tanah",
 "Lainnya"
 Isian Kolom (5): "Sepanjang tahun", "Sepanjang tahun kecuali saat kondisi tertentu", "Tidak dapat dilalui sepanjang tahun"

Lanjutan Tabel/*Continued Table* 6.2.1

Desa/Kelurahan <i>Village/Kelurahan</i>	Jenis Permukaan Jalan Darat Terluas <i>Type of The Widest Road Surface</i>	Dapat Dilalui Kendaraan Bermotor Roda 4 atau Lebih <i>Passable by Vehicle with 4 or more Wheels</i>
(1)	(4)	(5)
001 Latellang	Diperkeras (kerikil, batu, dll)	Sepanjang tahun
002 Patimpeng	Diperkeras (kerikil, batu, dll)	Sepanjang tahun
003 Maddanrengpulu	Diperkeras (kerikil, batu, dll)	Sepanjang tahun
004 Batulappa	Diperkeras (kerikil, batu, dll)	Sepanjang tahun
005 Masago	Aspal/beton	Sepanjang tahun
006 Massila	Diperkeras (kerikil, batu, dll)	Sepanjang tahun
007 Paccing	Diperkeras (kerikil, batu, dll)	Sepanjang tahun
008 Bulu Ulaweng	Diperkeras (kerikil, batu, dll)	Sepanjang tahun
009 Talabangi	Diperkeras (kerikil, batu, dll)	Sepanjang tahun
010 Pationgi	Diperkeras (kerikil, batu, dll)	Sepanjang tahun
Patimpeng		

Catatan/Note: ...

Sumber/Source: Kantor Desa/Kelurahan/Village/Kelurahan Office

**6.3 KOMUNIKASI
COMMUNICATION**

Tabel 6.3.1 Keberadaan Kantor Pos/Pos Pembantu/Rumah Pos, Pos Keliling, dan Perusahaan/Agen Jasa Ekspedisi Swasta Menurut Desa/Kelurahan di Kecamatan Patimpeng, 2022
Number of Post Office/Subsidiary of Post Office, Mobile Portal Service, Private Expedition Service Company by Villages/Kelurahan in Patimpeng District, 2022

Desa/Kelurahan Village/Kelurahan	Kantor Pos/Pos Pembantu/Rumah Pos Post Office/Subsidiary of Post Office	Pos Keliling Mobile Portal Service	Perusahaan/Agen Jasa Ekspedisi Swasta Private Expedition Service Company
(1)	(2)	(3)	(4)
001 Latellang	Tidak ada	Tidak ada	Tidak ada
002 Patimpeng	Tidak ada	Tidak ada	Tidak ada
003 Maddanrengpulu	Tidak ada	Tidak ada	Tidak ada
004 Batulappa	Tidak ada	Tidak ada	Tidak ada
005 Masago	Tidak ada	Tidak ada	Tidak ada
006 Massila	Tidak ada	Tidak ada	Tidak ada
007 Pacing	Tidak ada	Tidak ada	Tidak ada
008 Bulu Ulaweng	Tidak ada	Tidak ada	Tidak ada
009 Talabangi	Tidak ada	Tidak ada	Tidak ada
010 Pationgji	Tidak ada	Tidak ada	Tidak ada
Patimpeng			

Catatan/Note: ...

Sumber/Source: Kantor Desa/Kelurahan/Village/Kelurahan Office

Isian kolom (2) dan (4): "Beroperasi", "Jarang Beroperasi", "Tidak beroperasi", "Tidak Ada"
Isian kolom (3): "Ada", "tidak ada"

Tabel 6.3.2 Jumlah Menara Telepon seluler dan Operator Layanan Komunikasi Telepon Seluler Menurut Desa/Kelurahan di Kecamatan Patimpeng, 2023
Number of Base Transceiver Station (BTS) and Cellular Phone Communication Service Operators by Villages/ Kelurahan in Patimpeng District, 2023

Desa/Kelurahan Village/Kelurahan	Jumlah Menara Telepon seluler Number of Base Transceiver Station (BTS)	Jumlah Operator Layanan Komunikasi Telepon Seluler Cellular Phone Communication Service Operators
(1)	(2)	(3)
001 Latellang	-	4
002 Patimpeng	2	4
003 Maddanrengpulu	-	4
004 Batulappa	-	4
005 Masago	2	5
006 Massila	1	4
007 Pacing	2	4
008 Bulu Ulaweng	-	4
009 Talabangi	1	4
010 Pationgi	-	3
Patimpeng		

Catatan/Note: ...

Sumber/Source: Kantor Desa/Kelurahan/Village/Kelurahan Office

Tabel
Table 6.3.3

Kekuatan Sinyal Telepon Seluler dan Jenis Sinyal Internet Telepon Seluler Menurut Desa/Kelurahan di Kecamatan Patimpeng, 2023
The Strenght of Cellular Phone Signal by Villages/Kelurahan in Patimpeng District, 2023

Desa/Kelurahan Village/Kelurahan	Kekuatan Sinyal Telepon Seluler The Strenght of Cellular Phone Signal	Jenis Sinyal Internet Telepon Seluler Type of Cellular Phone Signal
(1)	(2)	(3)
001 Latellang	Kuat	4G/LTE
002 Patimpeng	Kuat	4G/LTE
003 Maddanrengpulu	Kuat	4G/LTE
004 Batulappa	Kuat	4G/LTE
005 Masago	Kuat	4G/LTE
006 Massila	Kuat	4G/LTE
007 Pacing	Kuat	4G/LTE
008 Bulu Ulaweng	Lemah	4G/LTE
009 Talabangi	Kuat	4G/LTE
010 Pationgi	Lemah	4G/LTE
Patimpeng		

Isian kolom 2: "Sangat kuat", "Kuat", "Lemah", "Tidak ada sinyal"

Isian Kolom (3): " 4G/LTE", " 3G/H/H+/EVDO", " 2,5G/E/GPRS", " Tidak ada sinyal internet"

Catatan/Note:

Sumber/Source: Jika kolom (2) berisi "Tidak ada sinyal" maka kolom (3) diisikan "-"

Kantor Desa/Kelurahan/Village/Kelurahan Office

BAB
CHAPTER

07

Perbankan, Koperasi, dan Perdagangan

Banking, Cooperative, and Trade

Di Kecamatan Patimpeng Tidak
Terdapat Mini
Market/Swalayan/
Supermarket



PENJELASAN TEKNIS

1. **Bank Umum** adalah bank yang melaksanakan kegiatan usaha secara konvensional dan atau berdasarkan prinsip syariah, yang dalam kegiatannya memberikan jasa dalam lalu lintas pembayaran (Sumber: Perbankan (ojk.go.id)).
2. **Koperasi** adalah organisasi bisnis yang dimiliki dan dioperasikan oleh orang-seorang demi kepentingan bersama.
3. **Koperasi aktif** adalah koperasi yang dalam 3 tahun terakhir secara berturut-turut mengadakan Rapat Anggota Tahunan (RAT) dan melakukan kegiatan usaha untuk melayani anggota dan masyarakat.
4. **Koperasi Unit Desa (KUD)** merupakan koperasi di wilayah perdesaan yang bergerak dalam penyediaan kebutuhan
5. **Koperasi Industri Kecil dan Kerajinan Rakyat (Kopinkra)** merupakan koperasi yang beranggotakan industri-industri kecil dan kerajinan rakyat yang ada di wilayah desa/kelurahan
6. **Koperasi Simpan Pinjam (Kospin)** adalah koperasi yang bergerak di bidang simpanan dan pinjaman
7. **Koperasi lainnya**, seperti koperasi serbaguna dan koperasi konsumsi.
8. **Kelompok pertokoan** adalah sejumlah toko yang terdiri dari minimal 10 toko dan

TECHNICAL NOTES

1. **A general bank** is a bank that carries out business activities conventionally and/or based on sharia principles, which in its activities provides services in payment transactions.
2. **Cooperative** is a business organization owned and operated by the individual for the common interest.
3. **Active cooperatives** are cooperatives that have held consecutive Annual Member Meetings in the last 3 years and conduct business activities to serve members and the community.
4. **Village Unit Cooperatives (KUD)** are cooperatives in rural areas that are engaged in providing community needs related to
5. **The Small Industry and People's Craft Cooperative** is a cooperative whose members are small industries and people's crafts in village/sub-District areas.
6. **Savings and Loan Cooperative** is a cooperative that operates in the field of savings and loans.
7. **Other cooperatives**, such as multipurpose cooperatives and consumer cooperatives.
8. **A shopping group** is a number of shops consisting of at least 10 shops and grouped in one location.

mengelompok dalam satu lokasi. Dalam satu kelompok pertokoan, jumlah bangunan fisiknya dapat lebih dari satu

9. **Pasar dengan bangunan permanen** adalah pasar pada bangunan tetap yang memiliki lantai, atap, dan dinding permanen.
10. **Pasar dengan bangunan semi permanen** adalah pasar pada bangunan tetap yang memiliki lantai dan atap, tetapi tanpa dinding
11. **Pasar tanpa bangunan** adalah pasar yang tidak berada dalam bangunan
12. **Minimarket/swalayan** adalah sistem pelayanan mandiri, menjual berbagai jenis barang secara eceran, dan semua barang memiliki label harga, dengan luas bangunan kurang dari 400m².
13. **Restoran** adalah suatu jenis usaha yang mempergunakan seluruh bangunan secara permanen untuk menyediakan jasa pangan yang pengolahan dan penyajiannya secara langsung di tempat sesuai dengan keinginan para pengguna jasa yang mempunyai ciri pembeli biasanya dikenakan pajak.

In one shopping group, the number of physical buildings can be more than one.

9. **A market with a permanent building** is a market in a permanent building that has a permanent floor, roof and walls.
10. **A market with a semi-permanent building** is a market in a permanent building that has a floor and roof, but without walls.
11. **A market without a building** is a market that is not in a building.
12. **Minimarket/supermarket** is a self-service system, selling various types of goods at retail, and all goods have price tags, with a building area of less than 400m².
13. **A restaurant** is a type of business that uses the entire building permanently to provide food services that are processed and served directly on site according to the wishes of the service users who have the characteristic that buyers are usually subject to tax.

ULASAN

Pada tahun 2023 di Kecamatan Patimpeng terdapat 3 koperasi simpan pinjam.

Di Kecamatan Patimpeng juga terdapat 6 dengan bangunan semi permanen.

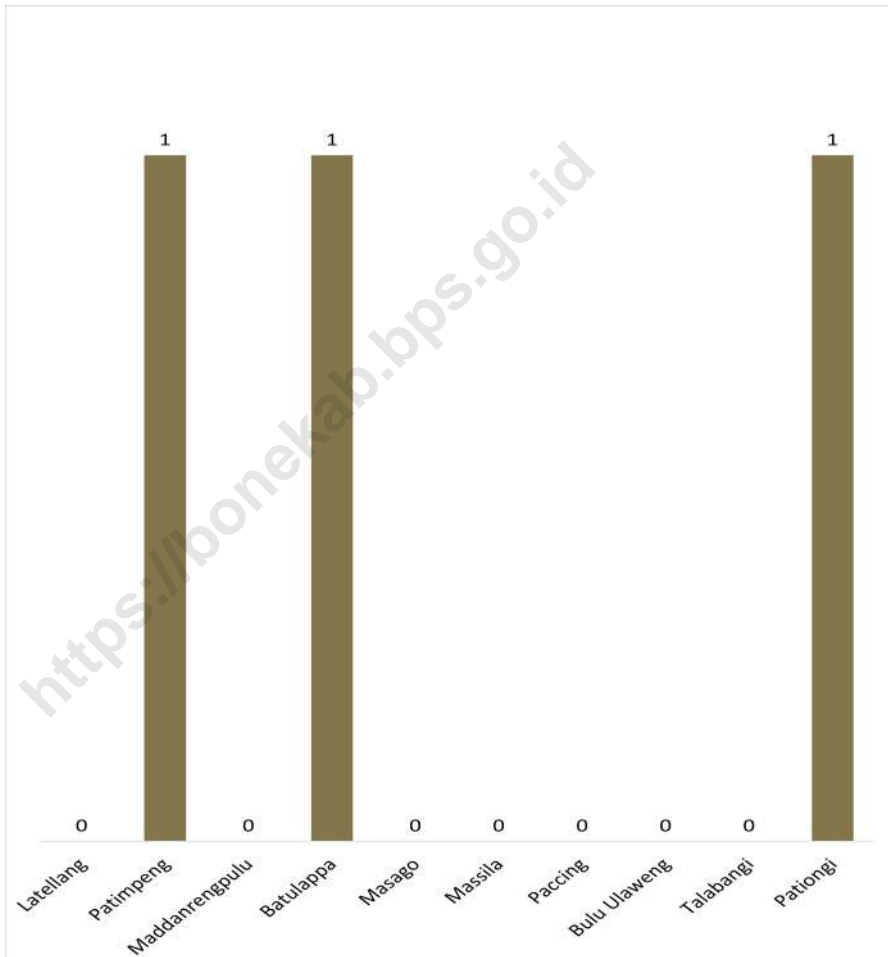
DESCRIPTION

In 2023 in Patimpeng District there are 3 savings and loans cooperatives.


In Patimpeng District there are also 6 markets in semi permanent buildings.

<https://bonekab.bps.go.id>

Gambar 7.1 Banyaknya Sarana Koperasi Menurut Jenisnya di Kecamatan Patimpeng, 2023
Figures *Number of Cooperative by Type in Patimpeng District, 2023*



Sumber/Source : Kantor Desa/Kelurahan/Village/Kelurahan Office



Sumber/Source : Kantor Desa/Kelurahan/Village/Kelurahan Office

Gambar 7.2
Figures

Banyaknya Sarana Perdagangan Menurut Desa/Kelurahan dan Jenis Sarana Perdagangan di Kecamatan Patimpeng, 2023

Number of Trade Facilities by Villages/Kelurahan and Type of Trade Facilities in Patimpeng District, 2023

Tabel 7.1
Table

Banyaknya Sarana Lembaga Keuangan Bank Menurut Desa/Kelurahan dan Jenis Bank di Kecamatan Patimpeng, 2023
Number of Bank by Villages/Kelurahan and Type of Bank in Patimpeng District, 2023

Desa/Kelurahan Village/Kelurahan	Bank Umum Pemerintah Government Bank	Bank Umum Swasta Private Bank	Bank Perkreditan Rakyat (BPR) Rural Bank
001 Latelang	-	-	-
002 Patimpeng	-	-	-
003 Maddanrengpulu	-	-	-
004 Batulappa	-	-	-
005 Masago	-	-	-
006 Massila	-	-	-
007 Pacing	-	-	-
008 Bulu Ulaweng	-	-	-
009 Talabangi	-	-	-
010 Pationgi	-	-	-
Patimpeng	-	-	-

Catatan/Note: ..

Sumber/Source: Kantor Desa/Kelurahan/Village/Kelurahan Office

Tabel 7.2
Table

**Banyaknya Koperasi Aktif Menurut Menurut Desa/
Kelurahan dan Jenis Koperasi di Kecamatan Patimpeng,
2023**
*Number of Cooperative by Villages/Kelurahan and Type of
Cooperative in Patimpeng District, 2023*

Desa/Kelurahan <i>Village/Kelurahan</i>	Koperasi Unit Desa (KUD) <i>Village Cooperative Unit</i>	Koperasi Industri Kecil dan Kerajinan Rakyat (Kopinkra) <i>Small Industry and Citizen Handicraft Cooperative</i>
(1)	(2)	(3)
001 Latelang	-	-
002 Patimpeng	-	-
003 Maddanrengpulu	-	-
004 Batulappa	-	-
005 Masago	-	-
006 Massila	-	-
007 Pacing	-	-
008 Bulu Ulaweng	-	-
009 Talabangi	-	-
010 Pationgi	-	-
Patimpeng	-	-

Lanjutan Tabel/*Continued Table 7.2*

Desa/Kelurahan Village/Kelurahan	Koperasi Simpan Pinjam (Kospin) Savings and Loan Cooperative	Koperasi Lainnya Other Cooperative
(1)	(4)	(5)
001 Latellang	-	-
002 Patimpeng	-	-
003 Maddanrengpulu	-	-
004 Batulappa	-	-
005 Masago	-	-
006 Massila	-	-
007 Pacing	-	-
008 Bulu Ulaweng	-	-
009 Talabangi	-	-
010 Pationgi	-	-
Patimpeng	-	-

Catatan/Note: ...

Sumber/Source: Kantor Desa/Kelurahan/Village/Kelurahan Office

Tabel 7.3
Table

Banyaknya Sarana Perdagangan Menurut Desa/Kelurahan dan Jenis Sarana Perdagangan di Kecamatan Patimpeng, 2023

Number of Trade Facilities by Villages/Kelurahan and Type of Trade Facilities in Patimpeng District, 2023

Desa/Kelurahan Village/Kelurahan	Kelompok Pertokoan Shopping Complexs	Pasar dengan Bangunan Permanen Markets in Permanent Building	Pasar dengan Bangunan Semi Permanen Market in Semi Permanent Building
(1)	(2)	(3)	(4)
001 Latellang	-	-	-
002 Patimpeng	-	-	1
003 Maddanrengpulu	-	-	-
004 Batulappa	-	-	1
005 Masago	-	-	-
006 Massila	-	-	-
007 Pacing	-	-	-
008 Bulu Ulaweng	-	-	-
009 Talabangi	-	-	-
010 Pationgi	-	-	1
Patimpeng	0	0	3

Lanjutan Tabel/*Continued Table 7.3*

Desa/Kelurahan Village/Kelurahan	Pasar tanpa Bangunan Market without Permanent Building	Mini Market/ Swalayan/ Supermarket Mini Market/Swalayan/ Supermarket	Restoran/ Rumah Makan Restaurant/ Food Stall
(1)	(5)	(6)	(7)
001 Latellang	-	-	-
002 Patimpeng	-	-	-
003 Maddanrengpulu	-	-	-
004 Batulappa	-	-	-
005 Masago	-	-	-
006 Massila	-	-	-
007 Pacing	-	-	-
008 Bulu Ulaweng	-	-	-
009 Talabangi	-	-	-
010 Pationgi	-	-	-
Patimpeng	-	-	-

Catatan/Note: ...

Sumber/Source: Kantor Desa/Kelurahan/Village/Kelurahan Office

DAFTAR PUSTAKA/BIBLIOGRAPHY

- Direktorat Jenderal Hortikultura & Badan Pusat Statistik. 2022. *Pedoman Statistik Pertanian Hortikultura (SPH)*. Jakarta: Kementerian Pertanian.
- Direktorat Statistik Ketahanan Sosial. 2024. *Buku 3: Konsep dan Definisi Podes 2024*. Jakarta: Badan Pusat Statistik.

<https://bonekab.bps.go.id>

SI 2023
SENSUS PERTANIAN

BerAKHLAK
Berorientasi Pelayanan Akuntabel Kompeten
Harmonis Loyal Adaptif Kolaboratif

**# bangga
melayani
bangsa**

DATA

MENCERDASKAN BANGSA

Enlighten The Nation



**BADAN PUSAT STATISTIK
KABUPATEN BONE
BPS-STATISTICS BONE REGENCY**

Jalan Dr. Wahidin Sudirohusodo No. 4 Watampone
Telepon : (0481) 21054, Fax : (0481) 25220
website : <http://bonekab.bps.go.id>, e-mail : bps7311@bps.go.id