

4.07.94.1782

KEC. SUKOREJO.92. JAYENG.



WILDA :

ISSN. 0853 - 5957
3324: A. 9302

KECAMATAN SUKOREJO

DALAM ANGKA 1992

MILIK
UPT. PERPUSTAKAAN &
DOKUMENTASI STATISTIK
BIRO PUSAT STATISTIK

disusun oleh
**MANTRI STATISTIK
SUKOREJO**


LABEL SEMENTARA
SENSUS BARANG 2014

Ruang	ID	Lokasi	Petugas
B2309	121.0714.5539-1	KEC IS	EKA

315598
Kec.
Ind.
Biro Pusat Statistik

BIRO PUSAT STATISTIK

KANTOR STATISTIK  KABUPATEN KENDAL

 **BIRO PUSAT STATISTIK**
Kantor Statistik Kabupaten Kendal
Jln. Raya No. 42 A Telp. (0294) 81461
KENDAL



315.198.
ke
LMD.

keyp

ISSN. 0853 - 5957
3324. A. 9302

**KECAMATAN
SUKOREJO**

No. PUSTAKA :	10.0794-1782
M F N :	1238
MILIK: UPT. PERPUSTAKAAN & DOK. STAT. BPS - JAKARTA	

**DALAM ANGKA
1992**

disusun oleh
**MANTRI STATISTIK
SUKOREJO**

BIRO PUSAT STATISTIK

KANTOR STATISTIK



KABUPATEN KENDAL

Camat / Kepala Wilayah Kecamatan Sukorejo

KATA SALIBUTAN

Dengan mengucap syukur Alhamdulillah Kehadirat Allah SWT saya menyambut baik terbitnya buku " Kecamatan Sukorejo Dalam Angka Tahun 1992 " yang telah disusun oleh Mantri Statistik Kecamatan Sukorejo.

Buku ini merupakan upaya dalam rangka menyajikan suatu data yang akan bermanfaat khususnya bagi penyusunan perencanaan yang terarah dan terpadu.


Dengan terbitnya data " Kecamatan Sukorejo Dalam Angka Tahun 1992 " memudahkan penyusunan suatu kebijaksanaan yang lebih awal dan lebih baik, sesuai perkembangan keadaan dan tuntutan pembangunan menuju "Hari Esok yang lebih baik dari pada Hari Ini "

Buku " Kecamatan Sukorejo Dalam Angka Tahun 1992 " ini juga merupakan suatu perwujudan kerja sama dari berbagai Instansi di Wilayah Kecamatan Sukorejo yang bertumpu pada azas kebersamaan, keselarasan, keterbukaan dan keterpaduan.

Oleh karena itu hubungan kerja yang sudah terjalin dengan baik ini perlu kita tingkatkan dan kita kembangkan.

Akhirnya, pada kesempatan ini saya sampaikan terima kasih atas terbitnya buku " Kecamatan Sukorejo Dalam Angka Tahun 1992 " dan semoga bermanfaat bagi semua pihak.

Sukorejo, 19 September 1993.



Camat - Sukorejo

Drs. SOEDARNO PATAWIDJAJA

Panata Muda Ek. I
NIP. 01 082 066

KATA PENGANTAR

Buku " Kecamatan Sukorejo Dalam Angka Tahun 1992" merupakan publikasi yang diterbitkan setiap tahun dan bentuk penyajian pada hakikatnya tidak berbeda dengan publikasi terdahulu.

Keberhasilan buku ini tanpa dukungan / peran serta dari berbagai pihak kiranya sulit dapat diwujudkan.

Dalam kesempatan ini kami sampaikan penghargaan dan ucapan terima kasih kepada :

1. Yang terhormat Bapak Camat Sukorejo.
2. Yang terhormat Bapak Kepala Kantor / Dinas / Jawatan / Lembaga / Perusahaan Pemerintah yang telah menyumbang kan datanya.

Kami menyadari penyajian buku ini masih belum memenuhi tuntutan dari semua pihak, maka dengan penuh harap adanya masukan yang positif untuk penyempurnaan dan pengembangan penyajian berikutnya.

Akhirnya semoga buku ini bermanfaat dan berguna bagi semua pihak yang memerlukan.

Sukorejo , 9 September 1993.

Mantri Statistik
Kecamatan Sukorejo

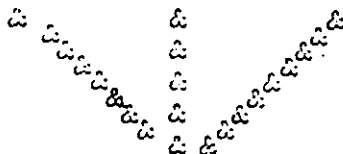

M A R W O T O

NIP. 340004440.

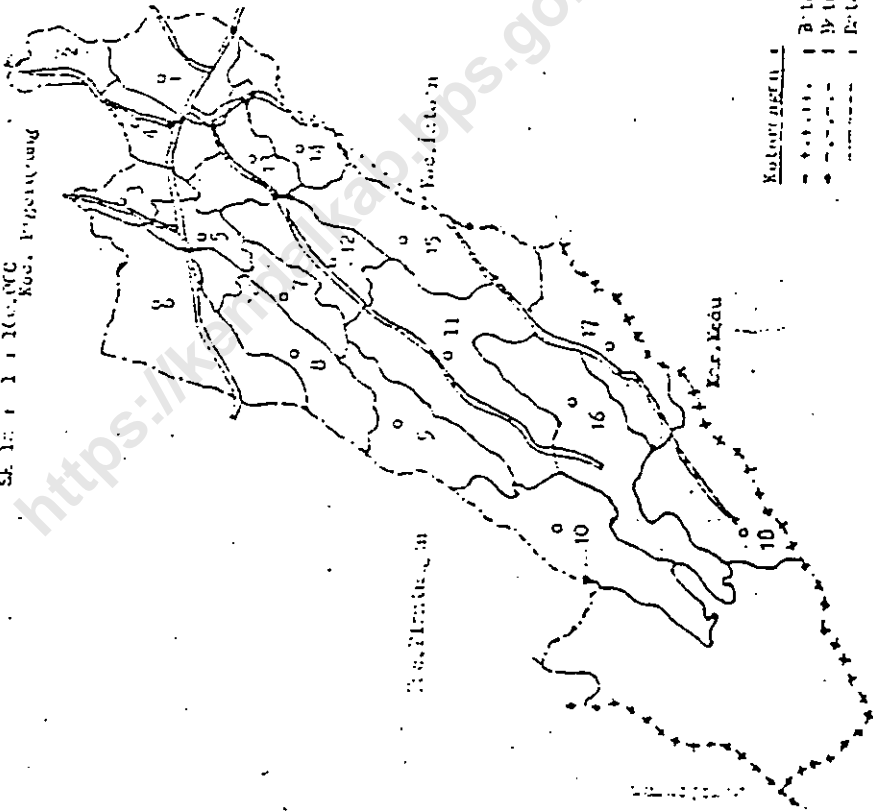
DAFTAR ISI

	Hal :
* SAMBUTAN CABANG SUKOREJO	i
* KATA PENGANTAR	ii
* PETA KABUPATEN MENDAL	A
* PETA KECAMATAN SUKOREJO	B
BAB I : GEOGRAFIS	Tabel 1.1 - 1.11 1 -14
BAB II : PEMERINTAHAN	Tabel 2.1 - 2.11 15 -28
BAB III : PENDUDUK	Tabel 3.1 - 3.16 29 -44
BAB IV : SOSIAL	Tabel 4.1 - 4.10 45 -55
BAB V : PERTANIAN	Tabel 5.1 - 5.8 56 -63
BAB VI : LAIN - LAIN	Tabel 6.1 - 6.6 64 -69

00000000////////00000000



Staatsgrenzen
Kolonie



Kabupaten

1. Sukadono
2. Kullager
3. Tumpang
4. Kalasan
5. Sukatani
6. Agat
7. Banteng
8. Nura
9. Karang
10. Unggung
11. Ambar
12. Banyuwangi
13. Ponorogo
14. Klaten
15. Karang
16. Blora
17. Kebondalem
18. Karang

Kolonie

- Kolonie
- Koloniale grenzen
- Nederlandsche grenzen
- Kor. Land

Tabel : 1.1

GEOGRAFIS

1. Kecamatan Sukorejo terletak di :
 - a. Wilayah Pembantu Bupati : Selokaton.
 - b. Kabupaten Dati II : Kendal.
 - c. Propinsi Dati I : Jawa Tengah.
2. Batas Wilayah :
 - a. Sebelah Utara : Kec. Pageruyung.
 - b. Sebelah Timur : Kec. Patean.
 - c. Sebelah Selatan : Kab. Temanggung.
 - d. Sebelah Barat : Kec. Platungan.
3. Jarak dari Kecamatan Sukorejo ke beberapa Kota seperti :
 - a. Kecamatan Pageruyung : 6 Km.
 - b. Kecamatan Patean : 6 Km.
 - c. Kecamatan Platungan : 10 Km.
 - d. Kecamatan Weleri : 18 Km.
 - e. Pembantu Bupati : 0 Km.
 - f. Kabupaten Dati II Kendal : 36 Km.
 - g. Propinsi Dati I Jawa Tengah-
di Semarang : 64 Km.
4. Ketinggian tanah dari permukaan Laut : 548 m.

Tabel : 1.2

Jarak Ibu Kota Kecamatan Sukorejo ke berbagai desa dalam Wilayah - Kecamatan Sukorejo.

D e s a		: + Km (0,0)
1	:	2
1. Gentingsunung	:	12,0
2. Bringincari	:	15,0
3. Purwosari	:	22,0
4. Ngargosari	:	16,0
5. Pesaren	:	5,0
6. Tamanrojo	:	6,0
7. Harjodowo	:	9,0
8. Peron	:	5,0
9. Damarjati	:	4,0
10. Mulyosari	:	3,5
11. Kalipakis	:	2,0
12. Trimulyo	:	2,0
13. Selokaton	:	3,0
14. Ngadiwarno	:	4,0
15. Tampingwinarno	:	4,0
16. Kebumen	:	1,0
17. Sukorejo	:	0,0
18. Kalibogor	:	3,0

MILIK
UPT. PERPUSTAKAAN &
DOKUMENTASI STATISTIK
BIRO PUSAT STATISTIK

Tabel : 1.3

Ketinggian Tanah dari permukaan air Laut
diperinci per Desa , Kecamatan Sukorejo

Tahun : 1992.

Desa	Tinggi - tanah (M)
1	2
1. Gentinggung	946.
2. Bringinsari	1140.
3. Purwosari	1160.
4. Ngargosari	1082.
5. Pesaren	770.
6. Tamanrejo	938.
7. Marjodowo	733.
8. Poron	731.
9. Damarjati	696.
10. Mulyosari	663.
11. Kalipakis	596.
12. Trimulyo	600.
13. Selokaton	577.
14. Ngadiwarno	680.
15. Tampingwinarno	573.
16. Kebumen	546.
17. Sukorejo	548.
18. Kalibogor	520.

Sumber Data : Dinas Pengairan Ranting.

Tabel : 1.4

Luas Wilayah Kecamatan Sukorejo
dirinci menurut per Desa
Tahun : 1992

Desa	Luas (Ha2)	Prosentase
1	2	3
1. Gentinggunung	11,12	14,63
2. Bringinsari	7,90	10,39
3. Purwosari	5,68	7,47
4. Ngungosari	4,33	5,70
5. Pesuren	6,05	7,96
6. Tananrejo	5,99	7,88
7. Marjodowo	3,31	4,35
8. Peron	4,82	6,34
9. Damarjati	2,44	3,21
10. Mulyosari	3,14	4,13
11. Kalipakis	1,86	2,45
12. Trimulyo	2,68	3,53
13. Selokaton	2,01	2,64
14. Ngadiwarno	4,87	6,41
15. Tampingwinarno	2,90	3,82
16. Kebumen	2,02	2,66
17. Sukorejo.	2,98	3,92
18. Kalibogor	1,91	2,51
Jumlah	76,01	100,00

Sumber data : Kantor Kecamatan Sukorejo.

Tabel : 1.5

Luas Wilayah Kecamatan Sukorejo
diperinci per- Desa

D e s a	:	Luas
	:	(0,000) Ha.
1	:	2
1. Gentinggunung	:	1.111,275
2. Bringinsari	:	790,130
3. Purwosari	:	567,625
4. Ngargosari	:	432,531
5. Pesaren	:	604,346
6. Tamanrejo	:	599,125
7. Harjodowo	:	330,908
8. P e r o n	:	431,635
9. Damarjati	:	244,098
10. Mulyosari	:	314,225
11. Kalipakis	:	186,493
12. Trimulyo	:	263,524
13. Selokaton	:	200,750
14. Ngadiwarno	:	436,534
15. Tampingwinarno	:	289,918
16. Kebumen	:	202,024
17. Sukorejo	:	293,548
18. Kalibogor	:	191,276
Jumlah		7.600,917

Sumber data : Kantor Kecamatan Sukorejo.

Tabel : 1.6

Luas Wilayah diperinci menurut
penggunaan tanah di Kecamatan Sukorejo
Tahun : 1991.

Menurut Penggunaan Tanah		Luas
		(0,000) Ha
1. Tanah Sawah	:	
a. Irigasi teknis	:	173,000
b. Irigasi $\frac{1}{2}$ teknis	:	191,000
c. Irigasi Pedesaan	:	1.266,000
d. Irigasi Tadah hujan	:	11,000
2. Tanah kering	:	
a. Tegalan / Kebun	:	3.903,780
b. Pekaraangan	:	558,353
c. Padang gembala	:	-
d. Tambak	:	-
e. Rawa	:	-
3. Perkebunan Negara / Swasta	:	305,018
4. Hutan Negara	:	993,125
5. Lain-lain (Sungai, Jalan, Kuburan)	:	199,641
Jumlah		7.600,917

Sumber data : Kantor Kecamatan Sukorejo.

MILIK
UPT. PERPUSTAKAAN &
DOKUMENTASI STATISTIK
BIRO PUSAT STATISTIK

Tabel : 1.7

Luas tanah sawah menurut jenis
penggunaan di Kecamatan Sukorejo
Tahun : 1992.

D e s a	Luas (0,000) Ha		
	1 X	2 X	Jumlah
1.	2.	3.	4.
1. Centinggunung	-	-	-
2. Eringinsari	-	-	-
3. Purwosari	-	-	-
4. Ngargosari	-	-	-
5. Pesaren	80,000	-	80,000
6. Tamanrejo	130,000	-	130,000
7. Earjodowo	83,000	-	83,000
8. Peron	86,000	-	86,000
9. Damarjati	117,000	10,000	127,000
10. Mulyosari	174,000	5,000	179,000
11. Kalipakis	119,000	-	119,000
12. Trimulyo	162,000	10,000	172,000
13. Selokaton	88,000	10,000	98,000
14. Ngadiwarno	238,000	5,000	243,000
15. Tampingwinarno	96,000	-	96,000
16. Kebumen	38,000	-	96,000
19. Sukorejo	98,000	-	98,000
18. Kalibogor	92,000	-	92,000
Jumlah	1.601,000	40,000	1.641,000

Sumber data : Kantor Kecamatan Sukorejo .

Tabel : 1.8

Luas Tanah kering menurut jenisnya
di Kecamatan Sukorejo
Tahun : 1992.

D e s a	Tagalan/Kebun 0,000 Ha	Pekarangan 0,000 Ha
1.	2.	3.
1. Centinggunung	593, 125	21, 250
2. Eringinsari	655, 305	26, 250
3. Purwosari	260, 000	24, 375
4. Ngargosari	390, 081	16, 250
5. Pesaren	303, 821	12, 500
6. Tamarejo	432, 750	29, 375
7. Harjodowo	178, 158	18, 750
8. Peron	228, 310	19, 375
9. Damarjati	90, 458	18, 750
10. Mulyosari	89, 750	21, 875
11. Kalipakis	47, 817	9, 375
12. Trimulyo	65, 274	16, 250
13. Selokaton	77, 500	21, 250
14. Ngadiwarno	178, 909	58, 750
15. Tampingwinarno	91, 650	18, 750
16. Kebumen	70, 624	88, 400
17. Sukorejo	74, 095	122, 453
18. Kalibogor	76, 153	14, 375
Jumlah	3.903, 780	558, 353

Sumber data : Kantor Kecamatan Sukorejo.

Tabel : 1.8

lanjutan

D e s a	Luas (0,000) Ha		
	Tambak	Perkebunan	Hutan
1.	4.	5.	6.
1. Gentinggunung	-	-	462,500
2. Eringinsari	-	40,000	65,625
3. Purwosari	-	-	281,250
4. Ngargosari	-	25,000	-
5. Pesaren	-	160,000	-
6. Tamanrejo	-	-	-
7. Harjodowo	-	-	-
8. Peron	-	-	143,750
9. Damarjati	-	-	-
10. Mulyosari	-	-	-
11. Kalipakis	-	-	38,125
12. Trimulyo	-	-	-
13. Selokaton	-	-	-
14. Ngadiwarno	-	-	1,875
15. Tampingwinarno	-	80,018	-
16. Kebumen	-	-	-
17. Sukorejo	-	-	-
18. Kalibogor	-	-	-
Jumlah	-	305,018	993,125

Sumber data : Kantor Kecamatan Sukorejo.

Tabel : 1.8
 Lanjutan

D e s a	Luas : 0,000 Ha	
	Lain-lain	Jumlah
1.	7.	8.
1. Centinggunung	34, 700	1.111,575
2. Bringinsari	3, 000	790,180
3. Purwosari	2, 000	567,625
4. Ngargosari	1, 250	432,581
5. Pesaren	10, 400	604,846
6. Tamanrejo	7, 000	599,125
7. Harjodowo	51, 000	330,908
8. Peron	4, 250	481,685
9. Damarjati	7, 890	244,098
10. Mulyosari	23, 600	314,225
11. Kalipakis	10, 301	186,493
12. Trimulyo	15, 000	268,524
13. Selokaton	4, 000	200,750
14. Ngadiwarno	4, 000	486,534
15. Tampingwinarno	3, 500	289,918
16. Kebumen	5, 000	202,024
17. Sukorejo	4, 000	298,548
18. Kalibogor	8, 750	191,278
Jumlah	199, 641	7.600,917

Sumber data : Kantor Kecamatan Sukorejo .

Tabel : 1.9

Banyaknya hari hujan
Kecamatan Sukorejo
Tahun : 1990-1992

Bulan	1990	1991	1992
1	2	3	4
1. Januari	26	22	24
2. Februari	21	25	21
3. Maret	22	16	28
4. April	24	26	26
5. Mei	19	11	20
6. Juni	12	2	11
7. Juli	12	-	5
8. Agustus	8	1	9
9. September	7	-	12
10. Oktober	6	4	25
11. Nopember	13	23	22
12. Desember	27	26	24
Jumlah	197	156	227
Rata - rata	16	13	19

Sumber data : Dinas Pengairan Ranting.

Tabel : 1.10

Banyaknya curah hujan Kecamatan
Sukorejo Tahun : 1990 - 1992
(Dalam : mm)

Bulan	1990	1991	1992
1	2	3	4
1. Januari	868	397	385
2. Februari	330	565	316
3. Maret	420	217	836
4. April	441	570	422
5. Mei	329	93	255
6. Juni	327	9	94
7. Juli	240	-	128
8. Agustus	120	6	197
9. September	38	-	244
10. Oktober	66	23	351
11. Nopember	187	379	362
12. Desember	666	348	394
Jumlah	4032	3107	3984
Rata-rat	336	259	332

Sumber data : Dinas Pengairan Ranting.

Tabel : 1.11

Aliran Sungai yang mengoncori sawah
di berbagai Desa dalam wilayah -
Kecamatan Sukorejo
Tahun : 1992
(Dalam Ha)

D e s a	S. Damar	S. Terong
1.	2	3
1. Gentingsunung	-	-
2. Bringinsari	-	-
3. Purwosari	-	-
4. Ngargosari	-	-
5. Pesaren	-	-
6. Tamanrejo	24	-
7. Harjodowo	40	33
8. Peron	67	12
9. Damarjati	134	-
10. Mulyosari	-	-
11. Kalipakis	-	-
12. Trimulyo	-	-
13. Selokaton	101	-
14. Ngadiwarno	58	98
15. Tampingwinarno	45	-
16. Kebumen	-	-
17. Sukorejo	-	-
18. Kalibogor	-	-
Jumlah	469	143

Sumber data : Dinas Pengairan Ranting .

Tabel : 1.11
Lanjutan

D e s a	1 S. Bang	1 S. Blukar
1.	1	4. 1 5.
1. Gentinggungung	-	-
2. Bringinsari	-	-
3. Purwosari	-	-
4. Ngargosari	-	-
5. Pesaren	-	36
6. Tamanrejo	-	99
7. Harjodowo	-	-
8. Peron	-	-
9. Damarjati	24	-
10. Mulyosari	45	100
11. Kalipakis	-	75
12. Trisulyo	-	236
13. Selokaton	-	-
14. Ngadiwarno	-	-
15. Tampingwinarno	20	-
16. Kebumen	-	37
17. Sukorejo	-	37
18. Kalibogor	63	-
Jumlah	152	620

Sumber data : Dinas Pengairan Ranting .

MILIK
UPT. PERPUSTAKAAN &
DOKUMENTASI STATISTIK
BIRO PUSAT STATISTIK

Tabel : 2.5.

Lanjutan

D e s a	Kepala Urusan		
	Pemert	Pembangunan	Kesra
1.	5.	6.	7.
1. Gentingsunung	1	1	1
2. Eringinsari	1	1	1
3. Purwosari	1	1	1
4. Ngargosari	1	1	1
5. Pesaren	1	1	1
6. Tamanrejo	1	1	1
7. Harjodowo	1	1	1
8. Peron	1	1	1
9. Damarjati	1	1	1
10. Mulyosari	1	1	1
11. Kalipakis	1	1	1
12. Trimulyo	1	1	1
13. Selokaton	1	1	1
14. Ngediwarno	1	1	1
15. Tampingwinarno	1	1	1
16. Kebumen	1	1	1
17. Sukorejo	1	1	1
18. Kalibogor	1	1	1
Jumlah	18	18	18

Sumber data : Kantor Kecamatan Sukorejo .

Tabel : 2.5

Lanjutan

D e s a	Kepala Urusan			Jumlah
	Keu	Umum	Pembantu	
1.	8.	9.	10	11.
1. Gentinggumung	1	1	2	13
2. Bringinsari	1	1	9	21
3. Purvosari	1	1	5	16
4. Ngargosari	1	1	2	12
5. Pesaren	1	1	3	14
6. Tamarejo	1	1	2	15
7. Harjodowo	1	1	2	12
8. Peron	1	1	2	13
9. Damarjati	1	1	3	13
10. Kulyosari	1	1	4	15
11. Kalipakis	1	1	-	10
12. Trimulyo	1	1	3	17
13. Selokaton	1	1	-	8
14. Ngadiwarno	1	1	5	16
15. Tampingwinarno	1	1	-	10
16. Kebumen	1	1	-	10
17. Sukorejo	1	1	1	14
18. Kalibogor	1	1	-	9
Jumlah	18	18	43	238

Sumber data : Kantor Kecamatan Sukorejo .

Tabel : 2.6

Peringkat Desa Pelopor P-4 diperinci
per desa Kecamatan Sukorejo
Tahun : -1992

D e s a	Peringkat		
	Pratama	Madya	Utama
1.	2.	3.	4.
1. Centinggunung	-	1	-
2. Bringinsari	-	1	-
3. Purwosari	-	1	-
4. Ngargosari	-	1	-
5. Pesaren	-	1	-
6. Tamanrejo	-	1	-
7. Harjodowo	-	1	-
8. Peron	-	1	-
9. Damarjati	-	1	-
10. Mulyosari	-	1	-
11. Kalipakis	-	1	-
12. Trimulyo	-	1	-
13. Selokaton	-	-	1
14. Ngadiwarno	-	1	-
15. Tampingwinarno	-	1	-
16. Kebumen	-	1	-
17. Sukorejo	-	-	1
18. Kalibogor	-	1	-
Jumlah	-	16	2

Sumber data : Jupen Kecamatan Sukorejo.

Tabel : 2.7

Banyaknya Kadar Pancasila diperinci
per desa Kecamatan Sukorejo
Tahun : 1992

D e s a		J u m l a h
1.	1	2.
1. Gentinggunung		17
2. Bringinsari		22
3. Purwosari		19
4. Ngargosari		21
5. Pesaren		24
6. Tamanrejo		19
7. Harjodowo		18
8. Peron		19
9. Damarjati		22
10. Mulyosari		23
11. Kalipakis		17
12. Trimulyo		19
13. Selokaton		27
14. Ngediwarno		20
15. Tampingwinarno		25
16. Kebumen		19
17. Sukorejo		32
18. Kajibogor		19
Jumlah		382

Sumber data : Jupen Kecamatan Sukorejo.

Tabel : 2.8

Banyaknya Kelompok Belajar Permainan
Simulasi P-4 diperinci per Desa
Kecamatan Sukorejo
Tahun : 1992

Desa	Jumlah
1	2
1. Gentinggunung	20
2. Bringinsari	20
3. Purwosari	20
4. Ngargosari	20
5. Pesaren	20
6. Tamanrejo	20
7. Harjodowo	20
8. Perbon	20
9. Damarjati	20
10. Mulyosari	20
11. Kalipakis	20
12. Trimulyo	20
13. Selokaton	22
14. Ngadiwarno	20
15. Tampingwinarno	20
16. Kebunen	20
17. Sukorejo	52
18. Kalibogor	20
Jumlah	394

Sumber data : Jupen Kecamatan Sukorejo.

Tabel : 2.9

Banyaknya Fasilitator diperinci
per Desa Kecamatan Sukorejo
Tahun : 1992

Desa	Jumlah
1	2
1. Genting Gunung	13
2. Bringinsari	13
3. Purwosari	13
4. Ngargosari	18
5. Pesaren	13
6. Tamanrejo	21
7. Harjodowo	13
8. Peron	13
9. Damarjati	13
10. Kalyosari	13
11. Kalipakis	13
12. Trimulyo	13
13. Selokaton	41
14. Ngadiwarno	22
15. Tampingwinarno	20
16. Kebusen	20
17. Sukorejo	52
18. Kalibogor	23
Jumlah	397

Sumber data : Jupen Kecamatan Sukorejo.

Tabel : 2.10

Pelaksanaan Penataran P-4 Pola 25 Jam
Kecamatan Sukorejo
Tahun : 1991-1992

D e s a	Banyaknya Peserta						
	1992			1991			
	LK	PR	JML	LK	PR	JML	
1	2	3	4	5	6	7	
1. Gentingsumung	.	.	.	100	51	151	
2. Bringinsari	
3. Purwosari	.	.	.	86	72	158	
4. Ngargosari	
5. Pesaren	
6. Tamanrejo	
7. Harjodowo	.	.	.	79	56	135	
8. P e r o n	
9. Damarjati	
10. Mulyosari	3	235	238	.	.	.	
11. Kalipakis	76	52	128	.	.	.	
12. Trimulyo	.	.	.	88	34	122	
13. Selokaton	
14. Ngadiwarno	
15. Tampingwinarno	
16. Kebumen	
17. Sukorejo	
18. Kalibogor	57	56	113	.	.	.	
J u m l a h	136	343	479	353	213	566	

Sumber data : Jupen Kecamatan Sukorejo.

Tabel : 2.11

Banyaknya Pegawai diperinci menurut
Instansi dan Golongan
Kecamatan Sukorejo
Tahun : 1992

Instansi	Golongan				Jumlah
	I	II	III	IV	
1.	2.	3.	4.	5.	6.
1. Pembantu Bupati	6	5	4	-	15
2. Kantor Kecamatan	6	16	1	-	23
3. Koramil	4	2	-	-	6
4. Polsek	11	8	1	-	20
5. Jupen	-	2	1	-	3
6. Statistik	-	1	-	-	1
7. Pengairan	3	7	-	-	10
8. Peternakan	-	2	-	-	2
9. P U I T	6	17	-	-	23
10. D P U	4	2	-	-	6
11. B P P	-	9	2	-	11
12. Dipertan	-	1	-	-	1
13. B R I	-	5	2	-	7
14. Pegadaian	3	4	1	-	8
15. R P H	1	1	-	-	2
16. Pasar	7	2	-	-	9
17. Terminal	13	3	-	-	16
18. K U D	-	1	-	-	1
19. Perikanan	-	1	-	-	1
20. Disbun	-	1	-	-	1

21. Telkom

Tabel : 2.11
Lanjutan

Instansi	Golongan				Jumlah
	I	II	III	IV	
1.	2.	3.	4.	5.	6.
21. Telkom	1	5	-	-	6
22. Pos dan Giro	2	1	-	-	3
23. K U A	4	3	1	-	8
24. Likpendais	-	1	2	-	3
25. P L K B	-	9	-	-	9
26. Sosial	-	1	-	-	1
27. Puskesmas	15	23	4	-	42
28. Depdikbud	4	2	6	-	12
29. P dan K	2	3	2	-	7
30. Penghijauan	-	1	1	-	2
31.					
32.					
33.					
34.					
35.					
Jumlah	92	139	28	-	259

Sumber data : Statistik Kecamatan Sukorejo.

Tabel : 2.1:

Banyaknya Balai Desa dan Kantor Desa
Kecamatan Sukorejo
Tahun : 1992

D e s a	Balai Desa		Kantor Desa
	1.	2.	3.
1. Gentinggumung	1		1
2. Bringinsari	1		1
3. Purwosari	1		1
4. Ngargosari	1		1
5. Pesaren	1		1
6. Tamanrejo	1		1
7. Harjodowo	1		1
8. Perca	1		1
9. Damarjati	1		1
10. Mulyosari	1		1
11. Kalipakis	1		1
12. Trimulyo	1		1
13. Selokaton	1		1
14. Ngadiwarno	1		1
15. Tampingwinarno	1		1
16. Kebumen	1		1
17. Sukorejo	1		1
18. Kalibogor	1		1
Jumlah	18		18

Sumber data : Kantor Kecamatan Sukorejo

Tabel : 2.2

Banyaknya Dusun, Rukun Warga, Rukun -
Tangga ; Kecamatan Sukorejo
Tahun 1992

Desa	Dusun	RW	RT
1	2	3	4
1. Continggumung	5	5	17
2. Bringinsari	6	6	26
3. Purwosari	4	4	20
4. Ngargosari	3	3	20
5. Pesaren	6	5	22
6. Tamnarjo	6	8	23
7. Marjodowo	3	3	22
8. Peron	4	4	11
9. Damarjati	3	3	14
10. Mulyosari	4	6	24
11. Kalipaktis	3	6	24
12. Trimulyo	7	7	18
13. Selokaton	2	2	11
14. Ngadiwarno	5	5	20
15. Tampingwinarno	6	3	12
16. Kebumen	4	4	28
17. Sukorejo	13	9	53
18. Kalibogor	2	3	13
Jumlah	86	83	365

Sumber data : Desa - desa.

Tabel : 2.3

Jumlah Klasifikasi Desa Swadaya, Swakarya
dan Swasembada di Kecamatan Sukorejo
Tahun : 1992 - 1993

=====			
D e s a	:	Swadaya	: Swakarya : Swasembada
1	:	2	: 3 : 4

1. Gendinggunung	.	.	1
2. Bringinsari	.	.	1
3. Purwosari	.	.	1
4. Ngargosari	.	.	1
5. Pesaren	.	.	1
6. Tamanrejo	.	.	1
7. Harjodowo	.	.	1
8. Peron	.	.	1
9. Damarjati	.	.	1
10. Mulyosari	.	.	1
11. Kalipakis	.	.	1
12. Trimulyo	.	.	1
13. Selokaton	.	.	1
14. Ngadiwarno	.	.	1
15. Tampingwinarno	.	.	1
16. Kebumen	.	.	1
17. Sukorejo	.	.	1
18. Kalibogor	.	.	1

Jumlah	1992/1993	.	18
	1991/1992	.	18
	1990/1991	.	18
=====			

Sumber data : Kantor Kecamatan Sukorejo.

Tabel : 2.4

Jumlah Klasifikasi LKGD berkembang menurut
Kategori di Kecamatan Sukorejo
Tahun : 1992 / 1993

D e s a	Berkembang	
	Kategori II	Kategori III
1	2	3
1. Gentinggunung	•	1
2. Bringsari	•	1
3. Purwosari	•	1
4. Ngargosari	•	1
5. Pesaren	•	1
6. Tamanrejo	•	1
7. Harjodowo	•	1
8. P e r o n	•	1
9. Damarjati	•	1
10. Mulyosari	•	1
11. Kalipakis	•	1
12. Trimulyo	•	1
13. Selolaton	•	1
14. Ngadiwarno	•	1
15. Tampingwinarno	•	1
16. Kebunen	•	1
17. Sukorejo	•	1
18. Kalibogor	•	1
Jumlah 1992 / 1993	•	18
1991 / 1992	•	18
1990 / 1991	•	18

Sumber data : Kantor Kecamatan Sukorejo.

Tabel : 2.5

Banyaknya Perangkat Desa
Kecamatan Sukorejo
Tahun : 1992

D e s a	Kades		Sek Dos		Kadus
	1.	2.	3.	4.	5.
1. Gentinggunung	1		1		4
2. Bringinsari	1		1		5
3. Purwosari	1		1		4
4. Ngargosari	1		1		3
5. Pesaren	1		1		4
6. Tamanrejo	1		1		6
7. Harjodowo	1		1		3
8. Peron	1		1		4
9. Damarjati	1		1		3
10. Mulyosari	1		1		4
11. Kalipakis	1		1		3
12. Trimulyo	1		1		7
13. Selokaton	1		1		1
14. Ngadiwarno	1		1		4
15. Tampingwinarno	1		1		3
16. Kebumon	1		1		3
17. Sukorejo	1		1		6
18. Kalibogor	1		1		2
Jumlah		18		18	69

Sumber data : Kantor Kecamatan Sukorejo .

Tabel : 3.1

Jumlah Penduduk diperinci per Desa
Kecamatan Sukorejo
Tahun : 1990/1992

Desa	: 1990	: 1991	: 1992
1	: 2	: 3	: 4
1. Gentinggunung	2.533	2.569	2.590
2. Bringinsari	3.634	3.659	3.667
3. Purwosari	1.680	2.326	2.318
4. Ngargosari	2.141	1.677	1.687
5. Pesaren	1.735	1.777	1.767
6. Tamanrejo	3.722	3.722	3.721
7. Harjodowo	1.843	1.952	1.954
8. Peron	2.115	2.134	2.149
9. Danarjati	1.765	1.774	1.778
10. Mulyosari	3.485	3.443	3.324
11. Kalipakis	1.526	1.553	1.577
12. Trimulyo	2.643	2.675	2.737
13. Selokaton	1.676	1.684	1.711
14. Ngadiwarno	3.351	3.438	3.511
15. Tampingwinarno	1.852	1.853	1.868
16. Kebumen	3.774	3.980	4.000
17. Sukorejo	7.677	7.697	7.716
18. Kalibogor	1.612	1.622	1.643
Jumlah	48.764	49.535	49.718

Sumber data : Desa - desa.

Tbel : 3.2

Banyaknya Rumah Tangga dan Bangunan.
Diperinci per Desa
Kecamatan Sukorejo
Tahun : 1992

D e s a	Banyaknya	
	Rumah Tangga	Tempat tinggal
1	2	3
1. Continggung	452	471
2. Bringinsari	729	661
3. Purwosari	433	309
4. Ngargosari	378	385
5. Pesaren	406	318
6. Tamanrejo	757	757
7. Harjodowo	415	402
8. Peron	415	415
9. Damarjati	374	381
10. Kulyosari	597	597
11. Kalipaktis	326	326
12. Trimulyo	544	544
13. Selokaton.	364	351
14. Ngadiwarno	672	667
15. Tampingwinarno	417	423
16. Kebumen	711	718
17. Sukorejo	1.634	1.599
18. Kalibogor	360	361
Jumlah	9.934	9.685

Sumber data : Desa - desa

MILIK
UPT. PERPUSTAKAAN &
DOKUMENTASI STATISTIK
BIRO PUSAT STATISTIK.

Tabel : 3.3

Penduduk menurut kelompok umur dan
Jenis kelamin Kecamatan Sukorejo
Tahun : 1992

=====						
Kelompok Umur	:	Laki-laki	:	Perempuan	:	Jumlah
1	:	2	:	3	:	4

1.	0 - 4	2795		2956		5751
2.	5 - 9	2993		3215		6208
3.	10 - 14	3013		3157		6170
4.	15 - 19	2773		2487		5260
5.	20 - 24	1922		2321		4243
6.	25 - 29	1889		2081		3970
7.	30 - 39	3011		2889		5900
8.	40 - 49	2320		2565		4885
9.	50 - 59	1955		2029		3984
10.	60 +	1591		1756		3347

	J u m l a h	24262		25456		49718
=====						

Sumber data : Desa - desa.

Tabel : 3.4

Jumlah Penduduk dipinci menurut
Laki-laki dan Perempuan
Kecamatan Sukorejo
Tahun : 1992

=====			
D e s a	: Laki-laki	: Perempuan	: Jumlah
1	: 2	: 3	: 4
=====			
1. Gentingsung	1.297	1.293	2.590
2. Bringinsari	1.756	1.911	3.667
3. Purwosari	1.120	1.198	2.318
4. Ngargosari	798	889	1.687
5. Pesaren	868	899	1.767
6. Tamanrejo	1.845	1.876	3.721
7. Harjodowo	953	1.001	1.954
8. P e r o n	1.104	1.045	2.149
9. Damarjati	894	884	1.778
10. Maljosari	1.648	1.676	3.324
11. Kalipakis	763	814	1.577
12. Trimulyo	1.346	1.391	2.737
13. Selokaton	842	869	1.711
14. Ngadiwarno	1.747	1.764	3.511
15. Tampingwinarno	923	945	1.868
16. Kebumen	1.850	2.150	4.000
17. Sukorejo	3.699	4.017	7.716
18. Kalibogor	809	834	1.643
=====			
Jumlah	24.262	25.456	49.718
=====			
1991	24.103	25.432	49.535
1990	23.712	25.052	48.764
=====			

Sumber data : Desa - desa.

Tabel : 3.5

Jumlah Penduduk Dewasa dan Anak - anak
Diperinci per Desa Kecamatan Sukorejo
Tahun : 1992

D e s a	Dewasa		Anak-anak		Jumlah
	L	P	L	P	
1	2	3	4	5	6
1. Gentinggarung	738	669	509	624	2.590
2. Bringinsari	1.131	1.290	625	621	3.667
3. Purwosari	761	332	359	366	2.318
4. Ngargocari	473	490	325	399	1.687
5. Pesaren	692	734	176	165	1.767
6. Tamanrejo	1.100	953	745	923	3.721
7. Harjodowo	629	633	324	368	1.954
8. P e r o n	739	721	365	324	2.149
9. Damarjati	482	488	412	396	1.778
10. Mulyosari	910	913	738	763	3.324
11. Kalipakis	508	552	255	262	1.577
12. Trimulyo	809	847	537	544	2.737
13. Selokaton	553	551	289	318	1.711
14. Ngadiwarno	1.093	1.102	654	662	3.511
15. Tampingwinarno	644	661	279	284	1.868
16. Kebumen	1.139	1.508	661	642	4.000
17. Sukorejo	2.489	2.684	1.210	1.333	7.716
18. Kalihogor	471	500	338	334	1.643
Jumlah	15.461	16.128	8.801	9.328	49.718
1991	15.491	16.324	8.612	9.108	49.535
1990	15.074	16.102	8.638	8.950	49.764

Sumber data : Desa - desa.

Tabel : 3.6

Kepadatan Penduduk diperinci per Desa
Kecamatan Sukorejo
Tahun : 1992

Desa	: Jumlah : Penduduk	: Luas : (Km 2)	: Kepadatan : Orang/Km2
1	: 2	: 3	: 4
1. Gentinggunung	2.590	11,12	233
2. Bringinsari	3.667	7,90	464
3. Purwosari	2.313	5,68	408
4. Ngargosari	1.687	4,33	390
5. Pesaren	1.767	6,05	292
6. Pamanrejo	3.721	5,99	621
7. Harjodowo	1.954	3,31	590
8. Peron	2.149	4,82	446
9. Damarjati	1.778	2,44	729
10. Malyosari	3.324	3,14	1.058
11. Kalipakis	1.577	1,86	848
12. Trimulyo	2.737	2,68	1.021
13. Selohaton	1.711	2,01	851
14. Ngadiwarno	3.511	4,86	722
15. Pampingwinarno	1.868	2,90	644
16. Kebunen	4.000	2,02	1.980
17. Sukorejo	7.716	2,99	2.580
18. Kalibogor	1.643	1,91	860
Jumlah	49.718	76,01	654

Sumber data : Statistik Kecamatan Sukorejo.

Tabel : 3.7

Jumlah penduduk laki-laki 1000 Perempuan
(Sex-Ratio) diperinci per Desa
Kecamatan Sukorejo

Tahun : 1992

=====			
D e s a	: Laki-laki	: Perempuan	: Sex Ratio
1	:	2	:
	:	3	:
	:		4
=====			
1. Gentinggumung	1.297	1.293	1.003
2. Bringinsari	1.756	1.911	919
3. Purwosari	1.120	1.193	935
4. Ngargosari	798	839	898
5. Pesaren	868	899	966
6. Amanrejo	1.845	1.876	983
7. Harjodowo	953	1.001	952
8. Peron	1.104	1.045	1.056
9. Damarjati	894	884	1.011
10. Mulyosari	1.648	1.676	983
11. Kalipakis	763	814	937
12. Trimulyo	1.346	1.391	968
13. Selokaton	842	869	969
14. Ngadiwarno	1.747	1.764	990
15. Tampingwinarno	923	945	977
16. Kebunan.	1.350	2.150	860
17. Sukorejo	3.699	4.017	921
18. Kalibogor	809	834	970
=====			
Jumlah	24.262	25.456	953
=====			
1991	24.103	25.432	948
1990	23.712	25.052	947
=====			

Sumber data : Statistik Kecamatan Sukorejo.

Tabel : 3.8

Banyaknya Penduduk WNI Keturunan
Dewasa dan Anak-anak diperinci
per desa Kecamatan Sukorejo
Tahun : 1992

D e s a	WNI Keturunan		Jumlah
	Dewasa	Anak-anak	
1.	2.	3.	4.
1. Gentinggung	.	.	.
2. Bringinsari	1	2	3
3. Purwosari	.	.	.
4. Ngargosari	.	.	.
5. Fosaren	.	.	.
6. Tamanrejo	.	.	.
7. Harjodowo	.	.	.
8. Peron	.	.	.
9. Damarjati	.	.	.
10. Mulyosari	.	.	.
11. Kalipakis	.	.	.
12. Trimulyo	.	.	.
13. Selokaton	.	.	.
14. Ngadiwarno	2	2	4
15. Tampingwinarno	.	.	.
16. Kebumen	6	3	9
17. Sukorejo	354	36	390
18. Kalibogor	2	3	5
Jumlah	365	46	411

Sumber data : Desa-desa .

Tabel : 3.9

Banyaknya Penduduk WNA Dewasa dan Anak-anak diperinci per desa Kecamatan Sukorejo Tahun : 1992

D e s a	W N A		Jumlah
	Dewasa	Anak-anak	
1.	2.	3.	4.
1. Centinggunung	•	•	•
2. Eringinsari	•	•	•
3. Purwasari	•	•	•
4. Ngargosari	•	•	•
5. Pesaren	•	•	•
6. Tamanrejo	•	•	•
7. Harjodowo	•	•	•
8. Peron	•	•	•
9. Damarjati	•	•	•
10. Mulyosari	•	•	•
11. Kalipakis	•	•	•
12. Trimulyo	•	•	•
13. Selokaton	•	•	•
14. Ngadiwarno	•	•	•
15. Tampingwinarno	•	•	•
16. Kebumen	6	•	6
17. Sukorejo	7	•	7
18. Kalibogor	•	•	•
Jumlah	13	•	13

Sumber data : Desa-desa •

Tabel : 3.10

Perkembangan Penduduk
Kecamatan Sukorejo
Tahun : 1980-1992

Tahun	: Jumlah Penduduk	: Perkembangan		
1	:	2	:	3
1980		42.304		.
1981		42.593		239
1982		42.970		377
1983		43.326		356
1984		44.104		778
1985		44.557		453
1986		45.919		1.362
1987		46.449		530
1988		47.044		595
1989		47.217		173
1990		48.764		1.547
1991		49.764		771
1992		49.718		183

Sumber data : Statistik Kecamatan Sukorejo.

Tabel : 3.11

Banyaknya kelahiran dan kematian
Kecamatan Sukorejo
Tahun : 1992

Bulan	: Kelahiran	: Kematian
1	: 2	: 3
1. Januari	48	19
2. Februari	49	27
3. Maret	43	20
4. April	52	36
5. Mei	36	21
6. Juni	44	29
7. Juli	61	27
8. Agustus	41	23
9. September	43	16
10. Oktober	53	24
11. Nopember	44	26
12. Desember	45	23
Jumlah	559	291

Sumber data : Statistik Kecamatan Sukorejo.

Tabol : 3.12

Banyaknya Penduduk yang datang dan
pergi Kecamatan Sukorejo
Bulan : 1992

B u l a n	:	Datang	:	Pergi
1	:	2	:	3
1. Januari	:	49	:	10
2. Pebruari	:	72	:	62
3. Maret	:	2	:	29
4. April	:	4	:	37
5. M e i	:	11	:	26
6. Juni	:	16	:	65
7. Juli	:	20	:	16
8. Agustus	:	8	:	23
9. September	:	24	:	10
10. Oktober	:	39	:	29
11. Nopember	:	23	:	36
12. Desember	:	14	:	24
Jumlah	:	282	:	367

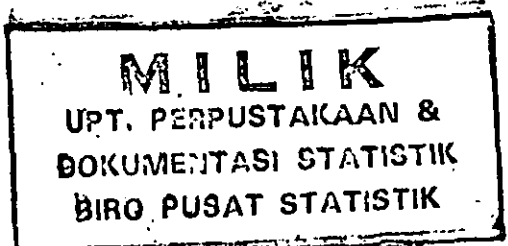
Sumber data : Statistik Kecamatan Sukorejo.

Tabel : 3.13

Banyaknya Penduduk menurut mata
pencaharian berumur 10 tahun
keatas Kecamatan Sukorejo
Tahun : 1992

Mata Pencaharian	Jumlah
1	2
1. Petani sendiri	11.310
2. Buruh tani	8.742
3. Nelayan	-
4. Pengusaha	278
5. Buruh Industri	614
6. Buruh Bangunan	570
7. Pedagang	3.254
8. Pengangiatan	114
9. Pegawai Negeri / ABRI	738
10. Pensiunan	357
11. Lain - lain	369
Jumlah	26.346

Sumber data : Desa - desa.



Tabel : 3.14

Banyaknya Penduduk menurut Pendidikan
(bagi yang berumur 5 tahun keatas)
Kecamatan Sukorejo
Tahun : 1992

P e n d i d i k a n		J u m l a h
1	:	2
1. Tamat Akademi / P.T		97
2. Tamat SMTA		954
3. Tamat SLTP		6.816
4. Tamat SD		15.053
5. Tidak Tamat SD		12.801
6. Belum Tamat SD		3.067
7. Tidak Sekolah		3.169
J u m l a h		43.957
1991		43.912
1990		42.004

Sumber data : Desa - desa.

Tabel : 3.15

Banyaknya Penduduk menurut Agama
diperinci per Desa
Kecamatan Sukorejo
Tahun : 1992

Desa	: Islam	:Katholik	:Protes-	:Budha	:Hindu
	:	:	: tan	:	:
1	: 2	: 3	: 4	: 5	: 6
1. Gentinggunung	2.590
2. Bringinsari	3.667
3. Purwosari	2.312	6	.	.	.
4. Ngargosari	1.637
5. Pesaren	1.765	2	.	.	.
6. Tamanrejo	3.721
7. Harjodowo	1.954
8. Peron	2.149
9. Damarjati	1.773
10. Mulyosari	3.324
11. Kalipakis	1.577
12. Trimulyo	2.737
13. Selokaton	1.711
14. Ngadiwarno	3.510	1	.	.	.
15. Tampingwinarno	1.865	3	.	.	.
16. Kebumen	3.949	32	15	4	.
17. Sukorejo	7.166	263	264	3	15
18. Kalibogor	1.637	6	.	.	.
Jumlah	49.099	318	279	7	15
1991	49.026	301	186	7	15
1990	48.252	308	182	7	15

Sumber data : Desa - desa.

Tabel : 3.16

Banyaknya Rumah penduduk
Kecamatan Sukorejo
Tahun : 1992

Jenis Dinding	Banyaknya
1	2
1. Dinding dari Batu/Gedang permanen	304
2. Dinding dari sebagian - batu/Gedang semi permanen	785
3. Dinding dari Kayu/Papan	7.042
4. Dinding dari Bambu/Lainnya	1.054
Jumlah	9.685

Sumber data : Statistik Kecamatan Sukorejo.

Tabel : 4.1

Banyaknya Sarana Kesehatan, Dokter Bidan
Tenaga Medis dan Dukun Bayi
Kecamatan Sukorejo
Tahun : 1992

Jenis	: Jumlah
1	2
1. Rumah Sakit	-
2. Puskesmas	1
3. Puskesmas Pembantu	2
4. Kapasitas Tempat tidur	51
5. Dokter Umum	3
6. Dokter Gigi	1
7. B i d a n	10
8. Asisten / Apoteker	1
9. Dukun Bayi	28

Sumber data : Puskesmas Kecamatan Sukorejo.

Label : 4.2

Banyaknya Akseptor Keluarga Berencana
dirinci menurut Jenis Kontrasepsi
Kecamatan Sukorejo
Tahun : 1992

=====	
Jenis Kontrasepsi	: Jumlah
1	2

1. I U D	2.532
2. P I L	1.401
3. K o n d o m	62
4. I m p l a n	503
5. S u n t i k	1.456
6. M.O.	343

J u m l a h	6.297
=====	

Sumber data : PLAD Kecamatan Sukorejo.

Tabel : 4.3

Banyaknya Wanita berstatus Kawin dan
peran serta dalam IB Kecamatan-
Sukorejo dirinci menurut -
Kelompok Umur
Tahun : 1992

Kelompok Umur		Banyaknya	
		Ber IB	Tidak Ber IB
1	2	3	3
1.	15 Tahun	-	-
2.	15 - 24 Tahun	1.966	430
3.	25 - 34 Tahun	2.497	608
4.	35 - 44 Tahun	1.564	315
5.	45 - 50 Tahun	370	76
Jumlah		6.297	1.429

Sumber data : PIR Kecamatan.

Tabel : 4.4

Banyaknya Penyandang masalah sosial
Kecamatan Sukorejo
Tahun : 1992

Jenis masalah	Populasi	Yang dibina
1.	2.	3.
1. Generasi Muda penyandang Kescjahteraan Sosial	237	30
2. Keluarga penyandang Sosial Psikologis	86	.
3. Lanjut usia/ Jompo terlantar	365	20
4. Anak terlantar	276	10
5. Wanita rawan sosial	58	.
6. Anak nakal	41	.
7. Bekas penyandang penyakit kronis	48	.
8. Tuna Susila	35	8
9. Bekas Narapidana	24	.
10. Korban bencana alam	4	4
11. Fakir miskin/keluarga miskin	156	30
Jumlah	1361	102

Sumber data : Petugas Sosial Kecamatan .

Tabel : 4.5

Banyaknya Penderita Cacat
Kecamatan Sukorejo
Tahun : 1992

=====		
Jenis Penderita	Laki-laki	Perempuan
1	2	3

1. Tuna netra	23	18
2. Tuna Rungu	7	3
3. Tuna Raga	16	10
4. Tuna Mental	7	3
5. Cacat Ganda	4	4
6. Orang Jumbo	177	215
7. Gelandangan/Pengemis	-	-

Jumlah	234	253
=====		

Sumber data : Petugas Sosial Kecamatan.

Tabel : 4.6

Banyaknya Mitah, Talak, Cerai, Rujuk
Kecamatan Sukorejo
Tahun : 1992

Bulan	Mitah	Talak	Cerai	Rujuk
1	2	3	4	5
1. Januari	32	.	.	.
2. Pebruari	41	.	.	.
3. Maret	7	.	.	.
4. April	39	.	.	.
5. Mei	27	.	.	.
6. Juni	90	.	.	.
7. Juli	10	.	.	.
8. Agustus	30	.	.	.
9. September	35	.	.	.
10. Oktober	104	.	.	.
11. Nopember	18	.	.	.
12. Desembèr	53	.	.	.
Jumlah	496	.	.	.

Sumber data : IIIA Kecamatan Sukorejo.

Label : 4.7

Banyaknya Pondok Pesantren, Pengajar dan -
Santri, Ulama, Mubaligh dan Khotib -
dan Guru Agama Kecamatan Sukorejo
Tahun : 1992

Jenis	Jumlah
1	2
1. Pondok Pesantren	3
2. Pengajar	19
3. Santri	123
4. Ulama	6
5. Mubaligh	82
6. Khotib	82
7. Guru Agama Islam	41

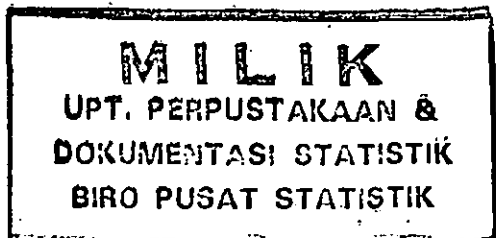
Sumber data : KIA Kecamatan Sukorejo.

Tabel : 4.8

Banyaknya Jemaah Haji Kecamatan Sukorejo
di rinci menurut Pendidikan
Tahun : 1992

Pendidikan	:	Jumlah
1	:	2
1. Tidak Tamat SD	.	
2. Tamat SD	.	3
3. Tamat SLTP	.	
4. Tamat SLTA	.	
5. Tamat Almadomi / TP	.	
Jumlah		3

Sumber data : KUA Kecamatan Sukorejo



Tabel : 4.9

Banyaknya Jemaah Haji Kecamatan -
Sukorejo dirinci menurut Jenis
Pekerjaan
Tahun : 1992

Jenis Pekerjaan	: Jumlah
1	: 2
1. Petani	3
2. Pedagang	.
3. Pegawai Negeri / ABRI	.
4. Ibu Rumah Tangga	.
5. Pensiunan	.
J u m l a h	3

Sumber data : KIA Kecamatan Sukorejo.

tabel : 4.10

Banyaknya Tempat Ibadah dipinci
per Desa Kecamatan Sukorejo
Tahun : 1992

Desa	Masjid	Mushola
1	2	3
1. Gentingsurung	3	13
2. Bringinsari	6	13
3. Purwosari	4	27
4. Ngargosari	3	12
5. Pesaren	4	10
6. Tamarejo	5	23
7. Harjodowo	3	8
8. Peron	3	9
9. Damarjati	4	10
10. Mulyosari	4	13
11. Kalipakis	3	5
12. Trimulyo	6	8
13. Selokaton	1	9
14. Ngadiwarno	5	24
15. Tampingwinarno	4	9
16. Kebumen	2	14
17. Sukorejo	2	27
18. Kalibogor	1	5
Jumlah	63	229

Sumber data : Desa - desa.

Tabel : 4.10
Lanjutan

D e s a	Gereja	Kudl
1.	4.	5.
1. Centinggunung	.	.
2. Bringinsari	.	.
3. Purwosari	.	.
4. Ngargosari	.	.
5. Pesaren	.	.
6. Tamanrejo	.	.
7. Harjodowo	.	.
8. Peron	.	.
9. Damarjati	.	.
10. Mulyosari	.	.
11. Kalipakis	.	.
12. Trimulyo	.	.
13. Selokaton	.	.
14. Ngadiwarno	.	.
15. Tampingwinarno	.	.
16. Kebumen	.	.
17. Sukorejo	3	.
18. Kalibogor	.	.
Jumlah	3	.

Sumber data : Desa-deso.

Tabel : 5.1

Luas Panen dan Produksi Pertanian -
Tanaman Pangan Kecamatan Sukorejo
Tahun : 1992

Jenis Tanaman	: Luas Panen: : (Ha)	: Produksi: (Kg)	: Rata-rata : Kg/ha
1	: 2	: 3	: 4
1. Padi Sawah	1.520	33.150	33
2. Padi Gogo	.	.	.
3. Jagung	2.529	121.392	48
4. Ketela Pohon	219	24.090	110
5. Ketela Rambat	67	4.020	60
6. Kacang Tanah	350	7.000	20
7. Kacang Hijau	.	.	.
8. Kedelai	.	.	.
Jumlah	4.685	244.662	.

Sumber data : Dipertan Kecamatan Sukorejo.

Tabel : 5.2

Luas tambah tanam di Kecamatan Sukorejo
Tahun : 1992

=====	
Jenis tanaman	: Luas (Ha)
1	2

1. Padi Sawah	1.520
2. Padi Gogo	.
3. Jagung	2.259
4. Ketela Pohon	219
5. Ketela Rambat	67
6. kacang Tanah	350
7. Acang Hijau	.
8. Kedelai	.

Jumlah	4.635
=====	

Sumber data : Dipertan Kecamatan Sukorejo.

Label : 5.3

Luas panen dan produksi Pertanian
Tanaman Sayur - Sayuran
Kecamatan Sukorejo
Tahun : 1992

Jenis tanaman	: Luas Panen : (Ha)	:Produksi : (Kw)	: Rata-rata : Kw / Ha			
1	:	2	:	3	:	4
1. Bawang putih	22		920			30
2. K a b i s	3		60			20
3. Selobor	4		80			20
4. Bawang Daun	3		90			30
5. Kacang panjang	5		100			20
6. C a b e	13		520			40
7. T e r o n g	1		40			40
8. B o n c i s	1		20			20
9. Labu Siam	1		80			80
10. P e t e	720 Pohon		3.570			4,96
11. J e n g k o l	676 Pohon		2.028			3
12. K l i n j e	225 Pohon		2.250			10

Sumber data : Dipertan Kecamatan Sukorejo.

Tabel : 5.4

Banyaknya ternak besar dan kecil
Kecamatan Sukorejo
Tahun : 1992

D e s a	Sapi		Kerbau	Kuda	Kambing	Babi
	Perah	Biasa				
1	2	3	4	5	6	7
1. Gendingwang	.	167	.	.	2217	.
2. Bringinsari	.	113	.	.	3113	.
3. Purwosari	.	.	.	2	997	.
4. Ngargosari	.	25	.	2	2029	.
5. Pesaren	.	104	.	.	455	.
6. Tamanrejo	.	261	.	.	3441	.
7. Harjodowo	.	147	.	1	167	.
8. Peron	.	179	.	.	892	.
9. Damarjati	.	112	5	.	567	.
10. Mulyosari	.	206	.	.	314	.
11. Kalipakis	.	200 ^{as}	.	.	714	.
12. Trimulyo	.	151	.	.	304	.
13. Selokaton	.	51	44	.	157	.
14. Ngadiwarno	.	346	4	.	1402	.
15. Tampingwinarno	.	176	.	.	269	.
16. Kebumen	.	54	.	1	146	.
17. Sukorejo	13	128	.	2	356	.
18. Kalibogar	.	250	.	.	268	.
Jumlah	13	2670	53	8	17808	.
1991	13	2397	45	11	18251	.
1990	13	3365	55	10	18168	.

Sumber data : Desa - desa.

Tabel : 5.5

Banyaknya Unggas
Kecamatan Sukorejo
Tahun : 1992

Desa	Ayan Kampung	Ayan Ras	Itik Manila	Itik Manila
1	2	3	4	5
1. Gentinggunung	2.456	.	.	27
2. Bringinsari	1.538	.	12	359
3. Purwasari	1.285	.	170	1.455
4. Ngungosari	2.214	.	.	736
5. Pesaren	1.751	.	.	16
6. Tamanrejo	5.091	.	.	1.244
7. Marjodono	2.425	.	15	437
8. Percoron	425	.	.	.
9. Damarjati	5.216	.	382	.
10. Mulyosari	1.866	.	30	67
11. Kalipakis	1.375	.	117	405
12. Trimulyo	2.700	.	41	6
13. Selokaton	1.615	42	23	.
14. Ngadiwarno	2.015	.	611	.
15. Tampingwinarno	1.842	35.000	125	143
16. Kebumen	2.963	15.400	4	24
17. Sukorejo	4.439	65.249	16	6
18. Kalibogor	2.868	.	98	112
Jumlah	44.084	115.691	1.644	5.037
1991	40.519	118.246	1.653	5.053
1990	40.274	71.144	1.554	6.383

Sumber data : Desa-Desa

Tabel : 5.6

Banyaknya luas kolam dan produksi Ikan
Kecamatan Sukorejo
Tahun : 1992

D e s a	: Luas Kolam : : (M ²) :	Produksi : (Kg)
1	: 2	: 3
1. Gentingagung	900	297,00
2. Bringinsari	1.300	744,00
3. Purwosari	1.200	421,00
4. Ngargosari	305	100,65
5. Pecaren	140	45,20
6. Tamanrejo	60	19,80
7. Marjodowo	40	13,20
8. P e r o n	925	305,25
9. Damarjati	270	89,10
10. Mulyosari	340	112,20
11. Kalipakis	915	500,19
12. Trimulyo	650	214,50
13. Selokaton	1.115	367,95
14. Ngadiwarno	235	77,55
15. Tampingwinarno	167	55,11
16. Kebumen	223	73,60
17. Sukorejo	442	145,85
18. Kalibogor	345	113,85
J u m l a h	9.572	3.697,00
1991	9.572	3.112,50
1990	9.465	2.744,00

Sumber data : Dinas Perikanan Kecamatan Sukorejo.

MILIK
UPT. PERPUSTAKAAN &
DOKUMENTASI STATISTIK
BIRO PUSAT STATISTIK

Tabel : 5.7

Banyaknya Prasarana Peninggalan
 Pertanian diperinci per desa
 Kecamatan Sukorejo
 Tahun : 1992

D e s a	Kategori				
	1.	2.	3.	4.	5.
1. Gentingsungung
2. Eringinsari
3. Purwosari
4. Ngargosari
5. Pesaren	.	1	.	.	.
6. Tanarrejo	.	2	.	.	.
7. Harjodowo	.	3	.	.	.
8. Peron
9. Damarjati	.	5	.	.	.
10. Kulyosari	.	5	1	.	.
11. Kalipalis	.	18	.	.	.
12. Trinulyo	.	2	26	.	.
13. Selokaton	.	5	.	.	.
14. Ngadiwarno	.	.	17	.	.
15. Tampingwinarno	.	2	9	.	.
16. Kebun	.	3	.	.	.
17. Sukorejo	.	3	5	.	.
18. Kalibogor	.	2	5	.	.
Jumlah	1992	.	51	63	.
	1991	.	51	63	.

Sumber data : Desa-desanya .

Tabel : 5.8.

Inventarisasi Areal Hutan Rakyat
(Tanaman Sengon Laut)
Kecamatan Sukorejo
Tahun : 1992.

D e s a	Klasifikasi Umur Tanaman (Ha)				Perki- raan- Produkt si / Th.
	10 - 4 Th	15 - 10 Th	10 Th	keatas	
1.	2.	3.	4.	5.	
1. Continggunung	12,5	30	22,5	625 M3	
2. Eringinsari	15	27	16	375 M3	
3. Pesaren	2	11	14	250 M3	
4. Tamanrejo	6	17	17	270 M3	
5. Marjodowo	10	25	22,5	420 M3	
6. Kalipakis	2	6	7	120 M3	
J u m l a h	49,5	116	101	2060 M3	

Sumber data : PLP Kecamatan Sukorejo

Tabel : 6.1

Banyaknya Toko / Mios, Koperasi dan
Lumbung Desa Kecamatan Sukorejo
Tahun : 1992

Desa	Toko/ Mios	Koperasi	Lumbung Desa
1	2	3	4
1. Gentinggunung	10	.	.
2. Brangincari	7	.	.
3. Purwosari	2	.	.
4. Ngargosari	5	.	.
5. Pesaren	17	.	.
6. Tamusrejo	.	.	.
7. Harjedowo	3	.	.
8. Perofn	.	.	.
9. Damarjati	5	.	.
10. Kalyosari	11	.	.
11. Kalipakis	5	.	.
12. Trimulyo	19	.	.
13. Selokaton	16	.	.
14. Ngadiwarno	18	.	.
15. Tampingwinarno	7	.	.
16. Kebunan	36	1	.
17. Sukorejo	92	8	.
18. Kalibogor	18	.	1
Jumlah	271	9	1
1991	233	9	2
1990	220	9	2

Sumber data : Desa - desa.

Tabel : 6.2

Banyaknya Sarana Angkutan tidak bermotor
Kecamatan Sukorejo
Tahun : 1992

D e s a	Sepeda	Dokar	Cerobak	Becak
1.	2.	3.	4.	5.
1. Gentinggunung	16	.	.	.
2. Bringinsari	18	.	.	.
3. Purwosari	17	.	.	.
4. Ngargosari	21	.	.	.
5. Pesaren	22	.	.	.
6. Tamarejo	16	.	.	.
7. Harjodowo	18	.	.	.
8. Peron	12	.	.	.
9. Damarjati	15	.	.	.
10. Mulyosari	21	.	.	2
11. Kalipakis	20	.	.	1
12. Trimulyo	31	.	.	5
13. Selokaton	26	.	.	.
14. Ngadiwarno	24	.	.	.
15. Tampingwarno	25	.	.	.
16. Kebumen	32	1	.	5
17. Sukorejo	36	.	.	33
18. Kalibogor	15	.	.	.
Jumlah	385	1	.	46

Sumber data : Desa-des

Tabel : 6.3

Banyaknya Sarana angkutan bermotor
Kecamatan Sukorejo
Tahun : 1992

D e s a	Sepeda	Mobil	Colt	Bus	Truk
	motor	Pribadi			
1.	2.	3.	4.	5.	6.
1. Sentinggunung	20
2. Bringinsari	30	.	1	.	.
3. Purwosari	30	.	3	.	1
4. Ngargosari	26	1	1	.	1
5. Pesaren	12	.	.	.	2
6. Tamanrejo	25
7. Harjodowo	12
8. Peron	13	3	.	.	.
9. Damarjati	15
10. Mulyosari	20	1	3	.	2
11. Kalipakis	16	.	1	.	.
12. Trimulyo	24
13. Seloliton	22	.	8	.	9
14. Ngadivarno	16	.	3	.	4
15. Tampingwirarno	9	.	4	.	.
16. Kebumen	48	.	2	.	.
17. Sukorejo	55	41	56	6	27
18. Kalibogor	12	.	3	.	.
Jumlah	405	46	85	6	46

Sumber data : desa-desa

Tabel : 6.4

Banyaknya Pesawat Radio, Televisi dan Telpon
Kecamatan Sukorejo
Tahun : 1992

D e s a	Radio	Televisi	Telpon
1	2	3	4
1. Gentinggunung	99	14	.
2. Bringinsari	20	19	.
3. Purwosari	106	24	.
4. Ngargosari	75	20	.
5. Pesaren	65	32	.
6. Cimaurejo	61	25	.
7. Marjodowo	40	5	.
8. P e r o n	95	6	.
9. Damarjati	76	19	.
10. Mulyosari	51	22	.
11. Kalipakis	71	15	.
12. Trimulyo	78	79	.
13. Selokaton	32	53	1
14. Ngadiwarno	37	70	.
15. Tampingwinarno	26	16	.
16. Kebunen	187	123	12
17. Sukorejo	310	156	314
18. Kalibogor	122	71	1
Jumlah	1.551	785	328
1991	1.372	715	155
1990	1.266	620	153

Sumber data : Desa - desa.

Tabel : 6.5

Banyaknya Pasar Umum, Irian, Hewan
Kecamatan Sukorejo
Tahun : 1992

T a h u n	P a s a r			Jumlah
	Umum	Irian	Hewan	
1	2	3	4	5
1. 1987	4	.	1	5
2. 1988	4	.	1	5
3. 1989	4	.	1	5
4. 1990	4	.	1	5
5. 1991	4	.	1	5
6. 1992	4	.	1	5

Sumber data : Desa - desa.

Tabel : 6.6

Banyaknya Badan-badan Perkiriditan
Kecamatan Sukorejo
Tahun : 1987-1992

T a h u n	B A N K	DIK	BPR	
	: Negara	: Swasta	:	
1	2	3	4	5
1. 1987	1	.	1	.
2. 1988	1	.	1	.
3. 1989	1	1	1	.
4. 1990	1	2	1	2
5. 1991	1	3	1	2
6. 1992	1	3	-	4

Sumber data : Statistik Kecamatan Sukorejo.