



KATALOG BPS :1102001.3524190

KECAMATAN KALITENGAH DALAM ANGKA TAHUN 2012



Badan Pusat Statistik Kabupaten Lamongan

**KECAMATAN KALITENGAH
DALAM ANGKA 2012**

<http://lamongan.bps.go.id>

KECAMATAN KALITENGAH DALAM ANGKA 2012

KATALOG BPS : 1102001.3524190

Naskah

Koordinator Statistik Kecamatan Kalitengah

Diterbitkan oleh

Badan Pusat Statistik Kabupaten Lamongan

Gambar sampul

Budidaya Perikanan Darat

Boleh dikutip dengan menyebutkan sumbernya

<http://lamongankab.bps.go.id>

SAMBUTAN CAMAT KALITENGAH

Assalamu'Allaikum Wr. Wb.


Puji syukur kita panjatkan kehadiran Allah SWT atas terbitnya Buku "KECAMATAN KALITENGAH DALAM ANGKA TAHUN 2012" yang berisi data mengenai karakteristik Kecamatan Kalitengah. Informasi yang disajikan sangat bermanfaat, tidak hanya bagi instansi pemerintah, tetapi juga pihak-pihak lain yang memerlukan, seperti pelajar, mahasiswa, pihak swasta dan para peneliti.

Dalam era informasi seperti sekarang ini, data statistik telah menjadi kebutuhan utama sebagai bahan perencanaan dan evaluasi terhadap hasil-hasil pembangunan suatu wilayah. Oleh karena itu penyajian data semacam ini dari waktu ke waktu perlu dijaga baik mengenai kualitas, akurasi dan kesinambungannya.

Semoga buku ini bermanfaat bagi semua pihak untuk kemajuan pembangunan di Kecamatan Kalitengah.

Wassalamu'Allaikum Wr.Wb.

Kalitengah, Juli 2012
Camat Kalitengah



DIDIEK SETYADI, S.E., M.M.

Pembina

NIP. 19591209 198603 1 014

KATA PENGANTAR

Puji syukur kami panjatkan ke hadirat Allah SWT atas terbitnya Buku “KECAMATAN KALITENGGAH DALAM ANGKA TAHUN 2012”. Buku ini merupakan kumpulan data yang berisi mengenai kondisi geografis, pemerintahan, penduduk, sosial dan potensi ekonomi wilayah Kecamatan Kalitengah.

Data yang disajikan bersumber dari hasil survei Potensi Desa (PODES) yang dilaksanakan oleh Badan Pusat Statistik serta data kompilasi dari dinas/instansi terkait yang ada di wilayah Kecamatan Kalitengah.

Harapan kami publikasi ini bermanfaat bagi para konsumen data, utamanya pemerintah daerah sebagai bahan perencanaan dan evaluasi hasil-hasil pembangunan.

Ucapan terima kasih kami sampaikan kepada semua pihak yang turut membantu, sehingga memungkinkan buku ini dapat terbit pada waktu yang telah ditetapkan.

Kalitengah, Juli 2012
**Koordinator Statistik Kecamatan
Kalitengah**



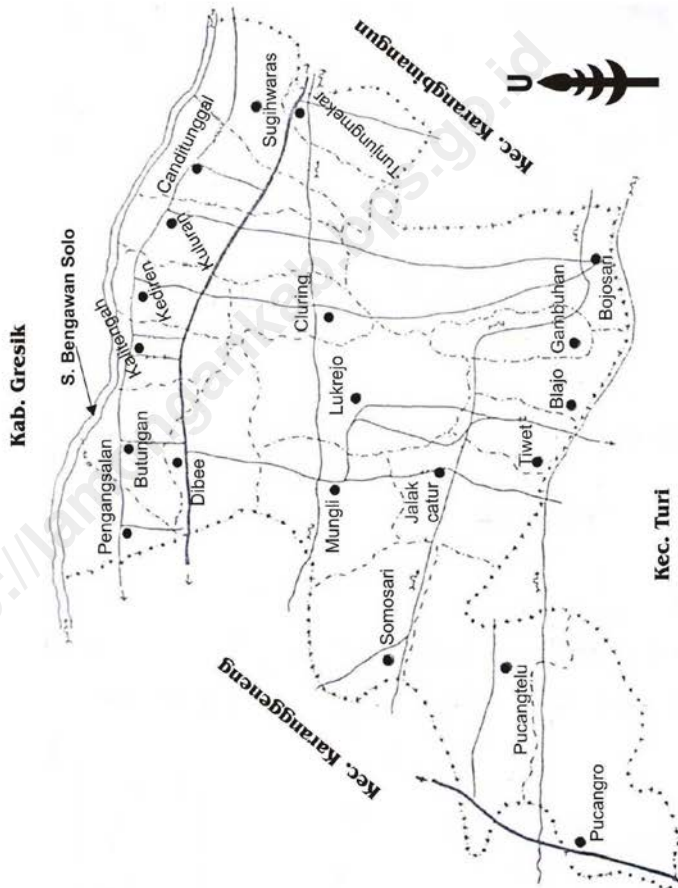
SUKOLIG

NIP. 19640507 198403 1 002

PETA ADMINISTRASI KEC. KALITENGAH

KETERANGAN

- + . + . + . + : Batas Kecamatan
- - - - - : Batas Desa
- : Jalan Propinsi
- : Jalan KA
- : Jalan Kabupaten
- : Jalan Desa
- : Desa
- ☪ : Waduk/rawa
- ~ : Kali
- ◎ : Ibukota Kecamatan



DAFTAR ISI

	<i>Hal.</i>
Sambutan Camat Kalitengah.....	iii
Kata Pengantar.....	iv
Peta Kecamatan Kalitengah.....	v
Daftar Isi.....	vi
Daftar Tabel.....	vii

DAFTAR TABEL

Tabel	Uraian	Hal.
(1)	(2)	(3)
1	LETAK DAN GEOGRAFIS.....	1
1.1	Tinggi dari Permukaan Laut dan Luas Desa Kecamatan Kalitengah Tahun 2011.....	1
1.2	Jenis Jalan Utama Desa dan Jarak ke Ibukota Kecamatan Dirinci Menurut Desa Tahun 2011.	2
1.3	Jarak Antar Desa (Km) Kecamatan Kalitengah Tahun 2011.	3
1.4	Rata-Rata Hari Hujan dan Curah Hujan Kecamatan Kalitengah Tahun 2011.	4
1.5	Banyak Hari Hujan Setiap Bulan Kecamatan Kalitengah Tahun 2006 - 2011	5
1.6	Perkembangan Curah Hujan Setiap Bulan Kecamatan Kalitengah Tahun 2006 - 2011.	6
2	PEMERINTAHAN.....	7
2.1	Nama Camat Kalitengah Periode 10 Tahun Terakhir	7
2.2	Nama Kepala Desa dan Sekretaris Desa Kecamatan Kalitengah Tahun 2011.....	8
2.3	Desa Menurut Status Hukum Kecamatan Kalitengah Tahun 2011.....	9
2.4	Desa Menurut Kategori LPM dan Tingkat Perkembangan Kecamatan Kalitengah Tahun 2011	10
2.5	Jumlah Dusun dan Tempat Kantor Desa Kecamatan Kalitengah Tahun 2011.....	11

2.6	Jumlah Dusun, Rukun Warga dan Rukun Tetangga Kecamatan Kalitengah Tahun 2011	12
2.7	Banyak Perangkat Desa menurut Jenis Jabatan dan Pendidikan Kecamatan Kalitengah Tahun 2011	13
2.8	Jumlah Anggota Badan Perwakilan Desa (BPD) Kecamatan Kalitengah Tahun 2011	14
2.9	Nama-nama Dusun Kecamatan Kalitengah.....	15
3	PENDUDUK.....	17
3.1	Jumlah Penduduk Menurut Jenis Kelamin Kecamatan Kalitengah Tahun 2011	17
3.2	Jumlah Penduduk Yang Lahir Menurut Jenis Kelamin Kecamatan Kalitengah Tahun 2011.....	18
3.3	Jumlah Penduduk Yang Mati Menurut Jenis Kelamin Kecamatan Kalitengah Tahun 2011	19
3.4	Jumlah Penduduk Yang Datang Menurut Jenis Kelamin Kecamatan Kalitengah Tahun 2011.....	20
3.5	Jumlah Penduduk Yang Pindah Menurut Jenis Kelamin Kecamatan Kalitengah Tahun 2011.....	21
3.6	Jumlah Penduduk, Rumah Tangga, Kepadatan dan rata-rata Anggota Rumahtangga Kecamatan Kalitengah Tahun 2011.....	22
3.7	Penduduk Menurut Kewarganegaraan Kecamatan Kalitengah Tahun 2011.	23
3.8	Perkembangan Jumlah Penduduk Per Desa Kecamatan Kalitengah Tahun 2008 - 2011.	24

3.9	Penduduk Menurut Agama Kecamatan Kalitengah Tahun 2011.	25
3.10	Banyak Tempat Peribadatan Kecamatan Kalitengah Tahun 2011.	26
4	SOSIAL	27
4.1	Jumlah Fasilitas Pendidikan Negeri Kecamatan Kalitengah Tahun 2011.....	27
4.2	Jumlah Fasilitas Pendidikan Swasta Kecamatan Kalitengah Tahun 2011.....	28
4.3	Banyak Sekolah, Murid dan Guru TK Swasta Kecamatan Kalitengah Tahun 2011.....	29
4.4	Banyak Sekolah, Murid dan Guru RA/BA Kecamatan Kalitengah Tahun 2011.....	30
4.5	Banyak Sekolah, Murid dan Guru SD Negeri Kecamatan Kalitengah Tahun 2011.....	31
4.6	Banyak Sekolah, Murid dan Guru MI Swasta Kecamatan Kalitengah Tahun 2011.....	32
4.7	Banyak Sekolah, Murid dan Guru SLTP Negeri Kecamatan Kalitengah Tahun 2011.....	33
4.8	Banyak Sekolah, Murid dan Guru MTs Swasta Kecamatan Kalitengah Tahun 2011.....	34
4.9	Banyak Sekolah, Murid dan Guru MA Swasta Kecamatan Kalitengah Tahun 2011.....	35
4.10	Banyak Sekolah, Murid dan Guru SMK Negeri Kecamatan Kalitengah Tahun 2011.....	36

4.11	Banyak Sekolah, Murid dan Guru SMK Swasta Kecamatan Kalitengah Tahun 2011.....	37
4.12	Banyak Pondok Pesantren, Santri dan Ustad Kecamatan Kalitengah Tahun 2011.....	38
4.13	Banyak Sarana Kesehatan Kecamatan Kalitengah Tahun 2011.....	39
4.14	Banyak Tenaga Medis/Kesehatan Kecamatan Kalitengah Tahun 2011.....	41
4.15	Banyak Peserta KB Aktif Menurut Alat Kontrasepsi Kecamatan Kalitengah Tahun 2011.....	42
4.16	Banyak Keluarga Menurut Pentahapan Keluarga Sejahtera Prasejahtera Kecamatan Kalitengah Tahun 2011.....	43
4.17	Jumlah Kejadian/Proses Nikah, Talak, Cerai dan Rujuk Kecamatan Kalitengah Tahun 2011.....	44
4.18	Jumlah Fasilitas Olah Raga Kecamatan Kalitengah Tahun 2011.....	45
4.19	Jumlah Rumah Menurut Kualitas Bangunan Kecamatan Kalitengah Tahun 2011.....	46
5	PERTANIAN.....	47
5.1	Luas Wilayah menurut Jenis Penggunaan Tanah (Ha) Kecamatan Kalitengah Tahun 2011.....	47
5.2	Luas Lahan Sawah menurut Jenis Pengairan (Ha) Kecamatan Kalitengah Tahun 2011.....	48
5.3	Luas Panen, Produksi dan Produktifitas Padi Kecamatan Kalitengah Tahun 2011.....	49

5.4	Luas Panen, Produksi dan Produktifitas Jagung Kecamatan Kalitengah Tahun 2011.....	50
5.5	Luas Panen, Produksi dan Produktifitas Kacang Hijau Kecamatan Kalitengah Tahun 2011.....	51
5.6	Populasi Ternak Besar dan Kecil Kecamatan Kalitengah Tahun 2011.....	52
5.7	Populasi Unggas per Desa Kecamatan Kalitengah Tahun 2011.....	53
5.8	Jumlah Alat-alat Pertanian Kecamatan Kalitengah Tahun 2011.....	54
5.9	Produksi dan Rata-rata Produksi Ikan Sawah Tambak Kecamatan Kalitengah Tahun 2011.....	55
6	INDUSTRI	57
6.1	Banyaknya Industri menurut Jenisnya Kecamatan Kalitengah Tahun 2011.....	57
6.2	Banyaknya Industri Kecil dan Kerajinan Rumah Tangga Kecamatan Kalitengah Tahun 2011.....	58
7	PERHUBUNGAN	59
7.1	Daftar Panjang Jalan Desa (Km) menurut Jenis Jalan Kecamatan Kalitengah Tahun 2011.....	59
7.2	Jarak Kantor Desa Ke Sarana/Fasilitas Umum (Km) Kecamatan Kalitengah Tahun 2011.....	60
7.3	Banyaknya Sarana dan Alat Komunikasi Kecamatan Kalitengah Tahun 2011.....	61

7.4	Ruas Jalan Poros Desa Kecamatan Kalitengah Tahun 2011.....	62
8	EKONOMI DAN KEUANGAN.....	63
8.1	Penerimaan Alokasi Dana Desa (000 Rupiah) Kecamatan Kalitengah Tahun 2011.....	63
8.2	Perkembangan Penerimaan Aloaksi Dana Desa (000 Rupiah) Kecamatan Kalitengah Tahun 2011.....	64
8.3	Realisasi Pemasukan PBB (Rupiah) per Desa Kecamatan Kalitengah Tahun 2008 - 2011.....	65
8.4	Jumlah Sarana Perekonomian menurut Jenis dan Desa Kecamatan Kalitengah Tahun 2011.....	66
8.5	Jumlah Sarana Perekonomian menurut Jenisnya Kecamatan Kalitengah Tahun 2008-2011.....	67
8.6	Jumlah Usaha Persewaan dan Foto Copy Kecamatan Kalitengah Tahun 2011.....	68

BAB 1

LETAK DAN GEOGRAFIS



Tabel. 1.1
Tinggi dari Permukaan Laut dan Luas Desa
Kecamatan Kalitengah Tahun 2011

Kode Desa	Desa/Kelurahan	Tinggi (m)	Luas (Km ²)
(1)	(2)	(3)	(4)
001	Pucangro	5,00	2,02
002	Pucangtelu	5,00	1,81
003	Somosari	5,00	2,68
004	Jelakcatur	5,00	1,96
005	Tiwet	5,00	0,71
006	Blajo	5,00	0,86
007	Gambuhan	5,00	0,78
008	Bojoasri	5,00	3,63
009	Cluring	5,00	1,27
010	Lukrejo	5,00	3,27
011	Mungli	7,00	2,02
012	Dibe	7,00	1,42
013	Pengangsalan	7,00	1,04
014	Butungan	7,00	1,09
015	Kalitengah	7,00	0,82
016	Kediren	7,00	1,14
017	Kuluran	7,00	1,94
018	Canditunggal	7,00	1,09
019	Sugihwaras	7,00	2,87
020	Tunjungmekar	6,00	1,05
Kecamatan Kalitengah		5,95	33,47

Sumber : Kantor Camat Kalitengah

Tabel. 1.2
 Jenis Jalan Utama Desa dan Jarak ke Ibukota
 Kecamatan Kalitengah Tahun 2011

Kode Desa	Desa/Kelurahan	Jenis Jalan Utama Desa	Jarak desa ke Ibu Kota Kecamatan (Km)
(1)	(2)	(3)	(4)
001	Pucangro	Beton/Aspal	4,0
002	Pucangtelu	Beton/Aspal	6,0
003	Somosari	Beton/Aspal	4,0
004	Jelakcatur	Beton/Aspal	4,0
005	Tiwet	Beton/Aspal	4,0
006	Blajo	Beton/Aspal	5,0
007	Gambuahan	Beton/Aspal	5,4
008	Bojoasri	Diperkeras	6,0
009	Cluring	Diperkeras	3,0
010	Lukrejo	Beton/Aspal	3,0
011	Mungli	Beton/Aspal	2,0
012	Dibe	Beton/Aspal	0,0
013	Pengangsalan	Beton/Aspal	2,0
014	Butungan	Beton/Aspal	1,0
015	Kalitengah	Beton/Aspal	1,0
016	Kediren	Beton/Aspal	2,0
017	Kuluran	Beton/Aspal	3,0
018	Canditunggal	Beton/Aspal	5,0
019	Sugihwaras	Beton/Aspal	6,0
020	Tunjungmekar	Beton/Aspal	4,0

Sumber : Kantor Camat Kalitengah

Tabel 1.3
Jarak Antar Desa (Km)
Kecamatan Kalitengah Tahun 2011

Kode Desa	Desa/ Kelurahan	Pucangro	Pucangtelu	Somosari	Jelakcatur	Tiwet	Blajo	Gambuhan	Bojoasri	Cluring	Lukrejo	Mungli	Dibe	Pengangsalan	Butungan	Kalitengah	Kediren	Kuluran	Canditanggal	Sugihwaras	Tunjungmekar
001	Pucangro	0	2	3	4	6	7	8	9	10	9	8	7	6	7	8	9	10	11	12	13
002	Pucangtelu	2	0	1	2	5	6	7	8	9	8	7	6	5	6	7	8	9	10	11	12
003	Somosari	3	1	0	1	4	5	6	7	8	7	6	7	8	8	8	9	10	11	12	11
004	Jelakcatur	4	2	1	0	3	4	5	6	7	5	6	7	8	8	8	9	10	11	12	11
005	Tiwet	6	5	4	3	0	1	2	3	5	4	6	7	8	7	8	9	10	11	12	11
006	Blajo	7	6	5	4	1	0	1	2	6	5	6	6	7	8	8	8	9	10	11	10
007	Gambuhan	8	7	6	5	2	1	0	1	7	6	7	8	8	8	9	10	9	8	7	6
008	Bojoasri	9	8	7	6	3	2	1	0	7	7	8	9	9	9	9	9	10	10	7	6
009	Cluring	10	9	8	7	5	6	7	7	0	1	2	3	4	4	4	5	6	7	8	9
010	Lukrejo	9	8	7	5	4	5	6	7	1	0	1	3	4	4	4	4	5	6	7	8
011	Mungli	8	7	6	6	6	6	7	8	2	1	0	2	3	3	3	3	4	5	6	7
012	Dibe	7	6	7	7	7	6	8	9	3	3	2	0	1	2	3	4	5	6	7	8
013	Pengangsalan	6	5	8	8	8	7	8	9	4	4	3	1	0	1	2	3	4	5	6	7
014	Butungan	7	6	8	8	7	8	8	9	4	4	3	2	1	0	1	2	3	4	5	6
015	Kalitengah	8	7	8	8	8	8	9	9	4	4	3	3	2	1	0	1	2	3	4	5
016	Kediren	9	8	9	9	9	8	10	9	5	4	3	4	3	2	1	0	1	2	3	4
017	Kuluran	10	9	10	10	10	9	9	10	6	5	4	5	4	3	2	1	0	1	2	3
018	Canditanggal	11	10	11	11	11	10	8	10	7	6	5	6	5	4	3	2	1	0	1	2
019	Sugihwaras	12	11	12	12	12	11	7	7	8	7	6	7	6	5	4	3	2	1	0	1
020	Tunjungmekar	13	12	11	11	11	10	6	6	9	8	7	8	7	6	5	4	3	2	1	0

Sumber : Kantor Kec. Kalitengah

Tabel. 1.4
Rata-Rata Hari Hujan dan Curah Hujan
Kecamatan Kalitengah Tahun 2011

Bulan	Hari Hujan	Curah Hujan (mm)
(1)	(2)	(3)
Januari	19	337
Pebruari	20	378
Maret	15	262
April	10	215
Mei	6	190
Juni	2	81
Juli	2	72
Agustus	-	-
September	-	-
Oktober	-	-
Nopember	3	129
Desember	16	268
Rata-Rata	8	161

Sumber : Stasiun Pengamat Hujan Kec. Kalitengah

Tabel. 1.5
 Banyak Hari Hujan Setiap Bulan
 Kecamatan Kalitengah Tahun 2006 - 2011

Bulan	2007	2008	2009	2010	2011
(1)	(2)	(3)	(4)	(5)	(6)
Januari	15	18	17	22	19
Pebruari	15	16	17	20	20
Maret	13	13	14	13	15
April	7	9	10	11	10
Mei	5	4	4	10	6
Juni	1	3	3	6	2
Juli	-	-	1	6	2
Agustus	-	-	-	5	-
September	-	-	-	5	-
Oktober	-	-	-	11	-
Nopember	-	1	2	10	3
Desember	2	2	3	19	16
Rata-rata	5	6	6	12	8

Sumber : Stasiun Pengamat Hujan Kec. Kalitengah

Tabel. 1.6
Perkembangan Curah Hujan Setiap Bulan
Kecamatan Kalitengah Tahun 2006 - 2011

Bulan	2007	2008	2009	2010	2011
(1)	(2)	(3)	(4)	(5)	(6)
Januari	257	308	306	412	337
Pebruari	131	241	262	390	378
Maret	116	180	191	235	262
April	122	190	205	260	215
Mei	171	169	163	262	190
Juni	109	151	141	240	81
Juli	-	-	40	205	72
Agustus	-	-	-	150	-
September	-	-	-	176	-
Oktober	-	-	-	210	-
Nopember	-	-	78	190	129
Desember	76	116	134	290	268
Rata-rata	82	113	127	252	161

Sumber : Stasiun Pengamat Hujan Kec. Kalitengah

BAB 2

PEMERINTAHAN



<http://lankebooks.blogspot.in>

Tabel 2.1.
Nama Camat Kalitengah Periode 10 Tahun Terakhir

No.	Nama Camat	Periode Jabatan
(1)	(2)	(3)
1	Rayin	1982 -1984
2	Gunawan	1984 -1986
3	Suhari	1988 -1991
4	Ruslan	1991-1994
5	Bambang Wahyu	1994 -1997
6	Ismunawan	1997 - 2000
7	Suwaji	2000 -2001
8	Muchlis S.M	2001 - 2005
9	Suparno	2005 - 2008
10	Saidi	2008 - Sekarang

Sumber : Kantor Camat Kalitengah

Tabel. 2 . 2.
 Nama Kepala Desa dan Sekretaris Desa
 Kecamatan Kalitengah Tahun 2011

Kode Desa	Desa/Kelurahan	Kepala Desa	Sekretaris Desa
(1)	(2)	(3)	(4)
001	Pucangro	Susmeiwati	-
002	Pucangtelu	Nurul Faizah, S.Ag	Ngatipan
003	Somosari	Mashuri, SH	Mustaji, S.Pd
004	Jelakcatur	Suparto	-
005	Tiwet	Matohir	Jamal, EF
006	Blajo	Achmad	Kasmolan
007	Gambuhan	Achmad Zainuri, S.Ag	Zainul, AR
008	Bojoasri	Akhsanuddin BK,S.Ip	Nurhadi
009	Cluring	Sutikno	Ach.Ab.Mukti, SH
010	Lukrejo	Moh.Hari, SE	-
011	Mungli	Sutrisno	-
012	Dibe	Supartin	Zainuri
013	Pengangsalan	Yati, SH	Abdul Rahman
014	Butungan	Suripto	Kartijo
015	Kalitengah	Erwinteguh, SE	Soepardi
016	Kediren	Drs.Suja'i	Romadi
017	Kuluran	Bambang	M.Ilyas
018	Canditunggal	Mustain Huda, SE., M.Si	-
019	Sugiharas	Nurkhamim, S.Pd	Matali, S.Pd
020	Tunjungmekar	Aliseandriani	Asikin

Sumber : Kantor Camat Kalitengah

Tabel. 2 .3.
Desa Menurut Status Hukum
Kecamatan Kalitengah Tahun 2011

Kode Desa	Desa/Kelurahan	Status Hukum	Status Desa
(1)	(2)	(3)	(4)
001	Pucangro	Definitif	Desa
002	Pucangtelu	Definitif	Desa
003	Somosari	Definitif	Desa
004	Jelakcatur	Definitif	Desa
005	Tiwet	Definitif	Desa
006	Blajo	Definitif	Desa
007	Gambuhan	Definitif	Desa
008	Bojoasri	Definitif	Desa
009	Cluring	Definitif	Desa
010	Lukrejo	Definitif	Desa
011	Mungli	Definitif	Desa
012	Dibe	Definitif	Desa
013	Pengangsalan	Definitif	Desa
014	Butungan	Definitif	Desa
015	Kalitengah	Definitif	Desa
016	Kediren	Definitif	Desa
017	Kuluran	Definitif	Desa
018	Canditunggal	Definitif	Desa
019	Sugihwaras	Definitif	Desa
020	Tunjungmekar	Definitif	Desa

Sumber : Kantor Camat Kalitengah

Tabel. 2 . 4.
Desa Menurut Kategori LPM dan Tingkat Perkembangan
Kecamatan Kalitengah Tahun 2011

Kode Desa	Desa/Kelurahan	Kategori LPM	Tingkat Perkembangan
(1)	(2)	(3)	(4)
001	Pucangro	Kategori 3	Swasembada
002	Pucangtelu	Kategori 3	Swasembada
003	Somosari	Kategori 3	Swasembada
004	Jelakcatur	Kategori 3	Swasembada
005	Tiwet	Kategori 3	Swasembada
006	Blajo	Kategori 3	Swasembada
007	Gambuhan	Kategori 3	Swasembada
008	Bojoasri	Kategori 3	Swasembada
009	Cluring	Kategori 3	Swasembada
010	Lukrejo	Kategori 3	Swasembada
011	Mungli	Kategori 3	Swasembada
012	Dibe	Kategori 3	Swasembada
013	Pengangsalan	Kategori 3	Swasembada
014	Butungan	Kategori 3	Swasembada
015	Kalitengah	Kategori 3	Swasembada
016	Kediren	Kategori 3	Swasembada
017	Kuluran	Kategori 3	Swasembada
018	Canditunggal	Kategori 3	Swasembada
019	Sugiharwas	Kategori 3	Swasembada
020	Tunjungmekar	Kategori 3	Swasembada

Sumber : Kantor Camat Kalitengah

Tabel. 2 . 5.
 Jumlah Dusun dan Tempat Kantor Desa
 Kecamatan Kalitengah Tahun 2011

Kode Desa	Desa/Kelurahan	Jumlah Dusun
(1)	(2)	(3)
001	Pucangro	1
002	Pucangtelu	4
003	Somosari	2
004	Jelakcatur	4
005	Tiwet	1
006	Blajo	2
007	Gambuhan	3
008	Bojoasri	5
009	Cluring	1
010	Lukrejo	1
011	Mungli	1
012	Dibe	2
013	Pengangsalan	1
014	Butungan	3
015	Kalitengah	2
016	Kediren	1
017	Kuluran	1
018	Canditungal	2
019	Sugihwaras	5
020	Tunjungmekar	2
Jumlah		44

Sumber : Kantor Camat Kalitengah

Tabel. 2 . 6.
Jumlah Dusun, Rukun Warga dan Rukun Tetangga
Kecamatan Kalitengah Tahun 2011

Kode Desa	Desa/Kelurahan	Jumlah Dusun	Jumlah RW	Jumlah RT
(1)	(2)	(3)	(4)	(5)
001	Pucangro	1	4	14
002	Pucangtelu	4	8	16
003	Somosari	2	4	13
004	Jelakcatur	4	5	12
005	Tiwet	1	3	7
006	Blajo	2	3	6
007	Gambuhan	3	2	4
008	Bojoasri	5	5	12
009	Cluring	1	2	4
010	Lukrejo	1	4	12
011	Mungli	1	2	6
012	Dibe	2	5	14
013	Pengangsalan	1	3	13
014	Butungan	3	6	12
015	Kalitengah	2	4	8
016	Kediren	1	2	7
017	Kuluran	1	4	17
018	Canditunggal	2	4	12
019	Sugihwaras	5	6	17
020	Tunjungmekar	2	4	8
	Jumlah	44	80	214

Sumber : Kantor Camat Kalitengah

Tabel. 2 . 7.
 Banyak Perangkat Desa menurut Jenis Jabatan dan Pendidikan
 Kecamatan Kalitengah Tahun 2011

No.	Jenis Jabatan/ Perangkat Desa	Pendidikan Terakhir yang ditamatkan						Jumlah
		SD	SMP	SMA	D1/D2 /D3	D4/S1	S2	
(1)	(2)	(3)	(4)	(5)	(6)	(7)	(8)	(9)
1	Kepala Desa	-	4	7	-	8	1	20
2	Sekretaris Desa	1	3	6	-	5	-	15
3	Kepala Dusun	11	14	13	-	1	-	39
4	Kasi Pemerintahan	2	2	7	-	2	-	13
5	Kasi Ek.Bang.	3	6	6	-	1	-	16
6	Kasi Kesra	4	5	9	-	-	-	18
7	Kaur Keuangan	2	6	7	-	1	-	16
8	Kaur Umum	4	8	6	-	1	-	19
9	Pembantu Kaur	1	3	3	-	-	-	7
Jumlah		28	51	64	-	19	1	163

Sumber : Kantor Camat Kalitengah

Tabel. 2 . 8.
Jumlah Anggota Badan Perwakilan Desa (BPD)
Kecamatan Kalitengah Tahun 2011

Kode Desa	Desa/Kelurahan	Anggota
(1)	(2)	(3)
001	Pucangro	11
002	Pucangtelu	9
003	Somosari	5
004	Jelakcatur	9
005	Tiwet	5
006	Blajo	5
007	Gambuhan	5
008	Bojoasri	11
009	Cluring	5
010	Lukrejo	7
011	Mungli	5
012	Dibe	9
013	Pengangsalan	7
014	Butungan	5
015	Kalitengah	5
016	Kediren	5
017	Kuluran	11
018	Canditunggal	9
019	Sugihwaras	11
020	Tunjungmekar	7
Jumlah		146

Sumber : Kantor Camat Kalitengah

Tabel 2.9
 Nama - nama Dusun
 Kecamatan Kalitengah

Kode Desa	Desa/Kelurahan	No.	Nama Dusun
(1)	(2)	(3)	(4)
001	Pucangro	01	Pucangro
002	Pucangtelu	01	Dandang
		02	Dukuhan
		03	Kentong
		04	Prambon
003	Somosari	01	Klanyar
		02	Plakaran
004	Jelakcatur	01	Gangin
		02	Glumo
		03	Jelak
		04	Plarisan
005	Tiwet	01	Tiwet
006	Blajo	01	Blajo
007	Gambuahan	01	Gambuahan Kidul
		02	Gambuahan Lor
		03	Gambuahan Tengah
008	Bojoasri	01	Dondoman
		02	Dukun
		03	Pandan toyo
		04	Waru
		05	Wates

Sumber : Kantor Kec. Kalitengah

Kode Desa	Desa/Kelurahan	No.	Nama Dusun
(1)	(2)	(3)	(4)
009	Cluring	01	Cluring
010	Lukrejo	02	Lukrejo
011	Mungli	03	Mungli
012	Dibe	01	Dibee
		02	Pandan
013	Pengangsalan	01	Pengangsalan
014	Butungan	01	Butungan
		02	Kepoh
		03	Ngiprah
015	Kalitengah	01	Dadungan
		02	Kalitengah
016	Kediren	01	Kediren
017	Kuluran	01	Kuluran
018	Canditunggal	01	Canditunggal
		02	Melik
019	Sugihwaras	01	Depek
		02	Mungsu
		03	Pengkol
		04	Poncol
		05	Sumberjo
020	Tunjungmekar	01	Lembung Kidul
		02	Lembung Lor

Sumber : Kantor Kec. Kalitengah

BAB 3

PENDUDUK



Tabel. 3.1.
Jumlah Penduduk Menurut Jenis Kelamin
Kecamatan Kalitengah Tahun 2011

Kode Desa	Desa/Kelurahan	Laki-Laki	Perempuan	Laki-Laki + Perempuan	Rasio Jenis Kelamin
(1)	(2)	(3)	(4)	(5)	(6)
001	Pucangro	1.473	1.533	3.006	96
002	Pucangtelu	1.148	1.143	2.291	100
003	Somosari	724	698	1.422	104
004	Jelakcatur	991	1.033	2.024	96
005	Tiwet	577	547	1.124	105
006	Blajo	437	447	884	98
007	Gambuhan	403	406	809	99
008	Bojoasri	1.294	1.353	2.647	96
009	Cluring	364	333	697	109
010	Lukrejo	826	954	1.780	87
011	Mungli	551	544	1.095	101
012	Dibe	1.040	1.045	2.085	100
013	Pengangsalan	763	883	1.646	86
014	Butungan	652	746	1.398	87
015	Kalitengah	409	416	825	98
016	Kediren	729	723	1.452	101
017	Kuluran	1.304	1.298	2.602	100
018	Canditunggal	1.138	1.157	2.295	98
019	Sugihwaras	1.644	1.680	3.324	98
020	Tunjungmekar	929	988	1.917	94
	Jumlah	17.396	17.927	35.323	97

Sumber : Registrasi Penduduk

Tabel. 3.2.
Jumlah Penduduk Yang Lahir Menurut Jenis Kelamin
Kecamatan Kalitengah Tahun 2011

Kode Desa	Desa/Kelurahan	Lahir			Rata-Rata Kelahiran Per 1000 Penduduk
		L	P	L + P	
(1)	(2)	(3)	(4)	(5)	(6)
001	Pucangro	18	26	44	15
002	Pucangtelu	5	12	17	7
003	Somosari	11	11	22	15
004	Jelakcatur	10	18	28	14
005	Tiwet	8	7	15	13
006	Blajo	6	3	9	10
007	Gambuhan	3	6	9	11
008	Bojoasri	17	2	19	7
009	Cluring	4	4	8	11
010	Lukrejo	22	15	37	21
011	Mungli	7	3	10	9
012	Dibe	17	14	31	15
013	Pengangsalan	7	5	12	7
014	Butungan	7	8	15	11
015	Kalitengah	5	3	8	10
016	Kediren	17	13	30	21
017	Kuluran	18	13	31	12
018	Canditunggal	18	17	35	15
019	Sugihwaras	31	22	53	16
020	Tunjungmekar	15	20	35	18
	Jumlah	246	222	468	13

Sumber : Registrasi Penduduk

Tabel. 3.3.
Jumlah Penduduk Yang Mati Menurut Jenis Kelamin
Kecamatan Kalitengah Tahun 2011

Kode Desa	Desa/Kelurahan	Mati			Rata-Rata Kematian Per 1000 Penduduk
		L	P	L + P	
(1)	(2)	(3)	(4)	(5)	(6)
001	Pucangro	9	18	27	9
002	Pucangtelu	7	5	12	5
003	Somosari	4	9	13	9
004	Jelakcatur	-	16	16	8
005	Tiwet	2	5	7	6
006	Blajo	2	4	6	7
007	Gambuhan	3	3	6	7
008	Bojoasri	13	6	19	7
009	Cluring	2	2	4	6
010	Lukrejo	17	15	32	18
011	Mungli	7	7	14	13
012	Dibe	7	6	13	6
013	Pengangsalan	3	5	8	5
014	Butungan	12	9	21	15
015	Kalitengah	4	4	8	10
016	Kediren	6	11	17	12
017	Kuluran	12	10	22	8
018	Canditunggal	4	6	10	4
019	Sugihwaras	12	8	20	6
020	Tunjungmekar	6	8	14	7
Jumlah		132	157	289	8

Sumber : Registrasi Penduduk

Tabel. 3.4.
Jumlah Penduduk Yang Datang Menurut Jenis Kelamin
Kecamatan Kalitengah Tahun 2011

Kode Desa	Desa/Kelurahan	Datang			Rata-Rata Datang Per 1000 Penduduk
		L	P	L + P	
(1)	(2)	(3)	(4)	(5)	(6)
001	Pucangro	13	10	23	8
002	Pucangtelu	7	4	11	5
003	Somosari	8	3	11	8
004	Jelakcatur	-	1	1	0
005	Tiwet	3	1	4	4
006	Blajo	3	-	3	3
007	Gambuahan	-	1	1	1
008	Bojoasri	3	3	6	2
009	Cluring	2	4	6	9
010	Lukrejo	9	6	15	8
011	Mungli	5	1	6	5
012	Dibe	10	5	15	7
013	Pengangsalan	2	4	6	4
014	Butungan	1	3	4	3
015	Kalitengah	7	3	10	12
016	Kediren	5	5	10	7
017	Kuluran	12	6	18	7
018	Canditunggal	14	7	21	9
019	Sugihwaras	9	8	17	5
020	Tunjungmekar	10	7	17	9
Jumlah		123	82	205	6

Sumber : Registrasi Penduduk

Tabel. 3.5.
Jumlah Penduduk Yang Pindah Menurut Jenis Kelamin
Kecamatan Kalitengah Tahun 2011

Kode Desa	Desa/Kelurahan	Pindah			Rata-Rata Pindah Per 1000 Penduduk
		L	P	L + P	
(1)	(2)	(3)	(4)	(5)	(6)
001	Pucangro	35	21	56	19
002	Pucangtelu	10	10	20	9
003	Somosari	13	12	25	18
004	Jelakcatur	-	14	14	7
005	Tiwet	1	1	2	2
006	Blajo	4	2	6	7
007	Gambuhan	1	3	4	5
008	Bojoasri	24	22	46	17
009	Cluring	1	-	1	1
010	Lukrejo	13	18	31	17
011	Mungli	2	4	6	5
012	Dibe	9	9	18	9
013	Pengangsalan	5	4	9	5
014	Butungan	14	15	29	21
015	Kalitengah	6	4	10	12
016	Kediren	10	8	18	12
017	Kuluran	14	11	25	10
018	Canditunggal	12	8	20	9
019	Sugihwaras	14	5	19	6
020	Tunjungmekar	17	23	40	21
Jumlah		205	194	399	11

Sumber : Registrasi Penduduk

Tabel. 3.6.
Jumlah Penduduk, Rumahtangga, Kepadatan dan
Rata-Rata Anggota Rumahtangga Kecamatan Kalitengah Tahun 2011

Kode Desa	Desa/Kelurahan	Luas (Km ²)	Penduduk	Rumah tangga	Kepadatan	Rata-Rata Per Rumah tangga
(1)	(2)	(3)	(4)	(5)	(6)	(7)
001	Pucangro	2,02	3.006	620	1.488	5
002	Pucangtelu	1,81	2.291	557	1.266	4
003	Somosari	2,68	1.422	378	531	4
004	Jelakcatur	1,96	2.024	609	1.033	3
005	Tiwet	0,71	1.124	298	1.583	4
006	Blajo	0,86	884	242	1.028	4
007	Gambuahan	0,78	809	225	1.037	4
008	Bojoasri	3,63	2.647	615	729	4
009	Cluring	1,27	697	186	549	4
010	Lukrejo	3,27	1.780	521	544	3
011	Mungli	2,02	1.095	287	542	4
012	Dibe	1,42	2.085	570	1.468	4
013	Pengangsalan	1,04	1.646	444	1.583	4
014	Butungan	1,09	1.398	431	1.283	3
015	Kalitengah	0,18	825	226	4.583	4
016	Kediren	1,14	1.452	377	1.274	4
017	Kuluran	1,94	2.602	686	1.341	4
018	Canditunggal	1,09	2.295	508	2.106	5
019	Sugihwaras	2,87	3.324	844	1.158	4
020	Tunjungmekar	1,05	1.917	431	1.826	4
Jumlah		32,83	35.323	9.055	1.076	4

Sumber : Registrasi Penduduk

Tabel. 3.7.
Penduduk Menurut Kewarganegaraan
Kecamatan Kalitengah Tahun 2011

Kode Desa	Desa/Kelurahan	WNI		WNA		Total	
		L	P	L	P	L	P
(1)	(2)	(3)	(4)	(5)	(6)	(7)	(8)
001	Pucangro	1.473	1.533	-	-	1.473	1.533
002	Pucangtelu	1.148	1.143	-	-	1.148	1.143
003	Somosari	724	698	-	-	724	698
004	Jelakcatur	991	1.033	-	-	991	1.033
005	Tiwet	577	547	-	-	577	547
006	Blajo	437	447	-	-	437	447
007	Gambuahan	403	406	-	-	403	406
008	Bojoasri	1.294	1.353	-	-	1.294	1.353
009	Cluring	364	333	-	-	364	333
010	Lukrejo	826	954	-	-	826	954
011	Mungli	551	544	-	-	551	544
012	Dibe	1.040	1.045	-	-	1.040	1.045
013	Pengangsalan	763	883	-	-	763	883
014	Butungan	652	746	-	-	652	746
015	Kalitengah	409	416	-	-	409	416
016	Kediren	729	723	-	-	729	723
017	Kuluran	1.304	1.298	-	-	1.304	1.298
018	Canditunggal	1.138	1.157	-	-	1.138	1.157
019	Sugihwaras	1.644	1.680	-	-	1.644	1.680
020	Tunjungmekar	929	988	-	-	929	988
Jumlah		17.396	17.927	-	-	17.396	17.927

Sumber : Registrasi Penduduk

Tabel. 3.8.
Perkembangan Jumlah Penduduk Per Desa
Kecamatan Kalitengah Tahun 2008 - 2011

Kode Desa	Desa/Kelurahan	2008	2009	2010	2011
(1)	(2)	(3)	(4)	(5)	(6)
001	Pucangro	2.962	2.962	3.030	3.006
002	Pucangtelu	2.326	2.326	2.291	2.291
003	Somosari	1.409	1.409	1.434	1.422
004	Jelakcatur	2.015	2.015	2.024	2.024
005	Tiwet	1.118	1.118	1.116	1.124
006	Blajo	875	875	881	884
007	Gambuhan	811	811	810	809
008	Bojoasri	2.642	2.642	2.652	2.647
009	Cluring	690	690	686	697
010	Lukrejo	1.799	1.799	1.790	1.780
011	Mungli	1.072	1.072	1.093	1.095
012	Dibe	2.057	2.057	2.057	2.085
013	Pengangsalan	1.614	1.614	1.642	1.646
014	Butungan	1.408	1.408	1.427	1.398
015	Kalitengah	816	816	826	825
016	Kediren	1.450	1.450	1.447	1.452
017	Kuluran	2.552	2.552	2.604	2.602
018	Canditunggal	2.254	2.254	2.273	2.295
019	Sugihwaras	3.398	3.398	3.293	3.324
020	Tunjungmekar	1.921	1.921	1.920	1.917
Jumlah		35.189	35.189	35.296	35.323

Sumber : Registrasi Penduduk

Tabel. 3.9
Penduduk Menurut Agama
Kecamatan Kalitengah Tahun 2011

Kode Desa	Desa/Kelurahan	Islam	Protestan	Katolik	Hindu	Budha
(1)	(2)	(3)	(4)	(5)	(6)	(7)
001	Pucangro	3.006	-	-	-	-
002	Pucangtelu	2.291	-	-	-	-
003	Somosari	1.422	-	-	-	-
004	Jelakcatur	2.024	-	-	-	-
005	Tiwet	1.124	-	-	-	-
006	Blajo	884	-	-	-	-
007	Gambuhan	809	-	-	-	-
008	Bojoasri	2.647	-	-	-	-
009	Cluring	697	-	-	-	-
010	Lukrejo	1.780	-	-	-	-
011	Mungli	1.095	-	-	-	-
012	Dibe	2.085	-	-	-	-
013	Pengangsalan	1.646	-	-	-	-
014	Butungan	1.398	-	-	-	-
015	Kalitengah	825	-	-	-	-
016	Kediren	1.452	-	-	-	-
017	Kuluran	2.602	-	-	-	-
018	Canditunggal	2.295	-	-	-	-
019	Sugihwaras	3.324	-	-	-	-
020	Tunjungmekar	1.917	-	-	-	-
	Jumlah	35.323	-	-	-	-

Sumber : Registrasi Penduduk

Tabel. 3.10
Banyak Tempat Peribadatan
Kecamatan Kalitengah Tahun 2011

Kode Desa	Desa/Kelurahan	Masjid	Musholla	Gereja	Vihara	Pura
(1)	(2)	(3)	(4)	(5)	(6)	(7)
001	Pucangro	3	14	-	-	-
002	Pucangtelu	4	11	-	-	-
003	Somosari	2	1	-	-	-
004	Jelakatur	6	5	-	-	-
005	Tiwet	1	5	-	-	-
006	Blajo	2	4	-	-	-
007	Gambuhan	3	5	-	-	-
008	Bojoasri	5	13	-	-	-
009	Cluring	1	1	-	-	-
010	Lukrejo	1	2	-	-	-
011	Mungli	1	5	-	-	-
012	Dibe	2	4	-	-	-
013	Pengangsalan	1	7	-	-	-
014	Butungan	3	6	-	-	-
015	Kalitengah	2	3	-	-	-
016	Kediren	1	2	-	-	-
017	Kuluran	2	17	-	-	-
018	Canditunggal	3	4	-	-	-
019	Sugihwaras	6	10	-	-	-
020	Tunjungmekar	3	4	-	-	-
	Jumlah	52	123	-	-	-

Sumber : Registrasi Penduduk

BAB 4

SOSIAL



<http://lamngankabps.go.id>

Tabel. 4.1.
Jumlah Fasilitas Pendidikan Negeri
Kecamatan Kalitengah Tahun 2011

Kode Desa	Desa/Kelurahan	TK	SD/MI	SLTP/MTs	SMU/MA	SMK
(1)	(2)	(3)	(4)	(5)	(6)	(7)
001	Pucangro	-	1	-	-	-
002	Pucangtelu	-	1	-	-	-
003	Somosari	-	1	-	-	-
004	Jelakcatur	-	1	-	-	-
005	Tiwet	-	1	-	-	-
006	Blajo	-	-	-	-	-
007	Gambuhan	-	-	-	-	-
008	Bojoasri	-	-	-	-	-
009	Cluring	-	1	-	-	-
010	Lukrejo	-	1	-	-	-
011	Mungli	-	1	-	-	-
012	Dibe	-	1	1	-	1
013	Pengangsalan	-	2	-	-	-
014	Butungan	-	1	-	-	-
015	Kalitengah	-	1	-	-	-
016	Kediren	-	1	-	-	-
017	Kuluran	-	1	-	-	-
018	Canditunggal	-	1	-	-	-
019	Sugihwaras	-	1	-	-	-
020	Tunjungmekar	-	1	-	-	-
Jumlah		-	18	1	-	1

Sumber : - UPT. Dinas Pendidikan Kec. Kalitengah
- Kantor PPAI/KUA Kec. Kalitengah

Tabel. 4.2.
Jumlah Fasilitas Pendidikan Swasta
Kecamatan Kalitengah Tahun 2011

Kode Desa	Desa/Kelurahan	TK/RA	SD/MI	SLTP/MTs	SMU/MA	SMK	Ponpes
(1)	(2)	(3)	(4)	(5)	(6)	(7)	(8)
001	Pucangro	1	1	-	-	-	-
002	Pucangtelu	1	1	-	-	-	-
003	Somosari	1	1	-	-	-	-
004	Jelakcatur	1	1	-	-	-	-
005	Tiwet	1	1	-	-	-	-
006	Blajo	1	1	-	-	-	-
007	Gambuhan	1	1	-	-	-	-
008	Bojoasri	3	2	1	1	-	1
009	Cluring	1	-	-	-	-	-
010	Lukrejo	1	-	-	-	-	-
011	Mungli	1	-	-	-	-	-
012	Dibe	1	-	-	-	-	-
013	Pengangsalan	1	-	-	-	-	-
014	Butungan	1	1	-	-	-	-
015	Kalitengah	1	-	1	-	-	-
016	Kediren	1	1	-	-	-	-
017	Kuluran	1	1	1	1	-	-
018	Canditunggal	2	1	-	-	-	-
019	Sugihwaras	2	3	2	-	1	1
020	Tunjungmekar	1	1	-	-	-	-
Jumlah		24	17	5	2	1	2

Sumber : - UPT. Dinas Pendidikan Kec. Kalitengah
- Kantor PPAI/KUA Kec. Kalitengah

Tabel. 4.3.
Banyak Sekolah, Murid dan Guru TK Swasta
Kecamatan Kalitengah Tahun 2011

Kode Desa	Desa/Kelurahan	Sekolah	Murid	Guru	Rasio Murid/ Sekolah	Rasio Murid/ Guru
(1)	(2)	(3)	(4)	(5)	(6)	(7)
001	Pucangro	1	31	5	31	6
002	Pucangtelu	1	26	3	26	9
003	Somosari	1	17	4	17	4
004	Jelakatur	1	34	4	34	9
005	Tiwet	1	28	3	28	9
006	Blajo	1	18	4	18	5
007	Gambuahan	1	18	3	18	6
008	Bojoasri	-	-	-	-	-
009	Cluring	1	17	3	17	6
010	Lukrejo	1	38	4	38	10
011	Mungli	1	29	4	29	7
012	Dibe	1	54	3	54	18
013	Pengangsalan	1	45	4	45	11
014	Butungan	1	19	3	19	6
015	Kalitengah	1	17	3	17	6
016	Kediren	1	17	4	17	4
017	Kuluran	1	33	4	33	8
018	Canditunggal	2	52	8	26	7
019	Sugihwaras	2	47	6	24	8
020	Tunjungmekar	1	44	3	44	15
Jumlah		21	584	75	28	8

Sumber : UPT. Dinas Pendidikan Kec. Kalitengah

Tabel. 4.4.
Banyak Sekolah, Murid dan Guru RA/BA
Kecamatan Kalitengah Tahun 2011

Kode Desa	Desa/Kelurahan	Sekolah	Murid	Guru	Rasio Murid/ Sekolah	Rasio Murid/ Guru
(1)	(2)	(3)	(4)	(5)	(6)	(7)
001	Pucangro	-	-	-	-	-
002	Pucangtelu	-	-	-	-	-
003	Somosari	-	-	-	-	-
004	Jelakcatur	-	-	-	-	-
005	Tiwet	-	-	-	-	-
006	Blajo	-	-	-	-	-
007	Gambuhan	-	-	-	-	-
008	Bojoasri	3	64	11	21	6
009	Cluring	-	-	-	-	-
010	Lukrejo	-	-	-	-	-
011	Mungli	-	-	-	-	-
012	Dibe	-	-	-	-	-
013	Pengangsalan	-	-	-	-	-
014	Butungan	-	-	-	-	-
015	Kalitengah	-	-	-	-	-
016	Kediren	-	-	-	-	-
017	Kuluran	-	-	-	-	-
018	Canditunggal	-	-	-	-	-
019	Sugihwaras	-	-	-	-	-
020	Tunjungmekar	-	-	-	-	-
Jumlah		3	64	11	21	6

Sumber : Kantor Depag. Lamongan

Tabel. 4.5.
Banyak Sekolah, Murid dan Guru SD Negeri
Kecamatan Kalitengah Tahun 2011

Kode Desa	Desa/Kelurahan	Sekolah	Murid	Guru	Rasio Murid/ Sekolah	Rasio Murid/ Guru
(1)	(2)	(3)	(4)	(5)	(6)	(7)
001	Pucangro	1	72	7	72	10
002	Pucangtelu	1	100	6	100	17
003	Somosari	1	64	6	64	11
004	Jelakatur	1	103	7	103	15
005	Tiwet	1	75	8	75	9
006	Blajo	-	-	-	-	-
007	Gambuhan	-	-	-	-	-
008	Bojoasri	-	-	-	-	-
009	Cluring	1	57	8	57	7
010	Lukrejo	1	115	6	115	19
011	Mungli	1	88	6	88	15
012	Dibe	1	186	10	186	19
013	Pengangsalan	2	138	14	69	10
014	Butungan	1	63	5	63	13
015	Kalitengah	1	72	7	72	10
016	Kediren	1	67	6	67	11
017	Kuluran	1	106	8	106	13
018	Canditunggal	1	106	5	106	21
019	Sugihwaras	1	105	7	105	15
020	Tunjungmekar	1	170	5	170	34
Jumlah		18	1.687	121	94	14

Sumber : UPT. Dinas Pendidikan Kec. Kalitengah

Tabel. 4.6.
Banyak Sekolah, Murid dan Guru MI Swasta
Kecamatan Kalitengah Tahun 2011

Kode Desa	Desa/Kelurahan	Sekolah	Murid	Guru	Rasio Murid/ Sekolah	Rasio Murid/ Guru
(1)	(2)	(3)	(4)	(5)	(6)	(7)
001	Pucangro	1	195	12	195	16
002	Pucangtelu	1	113	12	113	9
003	Somosari	1	63	15	63	4
004	Jelakatur	1	95	15	95	6
005	Tiwet	1	28	9	28	3
006	Blajo	1	55	11	55	5
007	Gambuhan	1	80	10	80	8
008	Bojoasri	2	195	21	98	9
009	Cluring	-	-	-	-	-
010	Lukrejo	-	-	-	-	-
011	Mungli	-	-	-	-	-
012	Dibe	-	-	-	-	-
013	Pengangsalan	-	-	-	-	-
014	Butungan	1	50	12	50	4
015	Kalitengah	-	-	-	-	-
016	Kediren	1	80	16	80	5
017	Kuluran	1	106	12	106	9
018	Canditunggal	1	85	12	85	7
019	Sugihwaras	3	164	39	55	4
020	Tunjungmekar	1	49	10	49	5
Jumlah		17	1.358	206	80	7

Sumber : Kantor PPAI/KUA Kalitengah

Tabel. 4.7.
Banyak Sekolah, Murid dan Guru SLTP Negeri
Kecamatan Kalitengah Tahun 2011

Kode Desa	Desa/Kelurahan	Sekolah	Murid	Guru	Rasio Murid/ Sekolah	Rasio Murid/ Guru
(1)	(2)	(3)	(4)	(5)	(6)	(7)
001	Pucangro	-	-	-	-	-
002	Pucangtelu	-	-	-	-	-
003	Somosari	-	-	-	-	-
004	Jelakcatur	-	-	-	-	-
005	Tiwet	-	-	-	-	-
006	Blajo	-	-	-	-	-
007	Gambuhan	-	-	-	-	-
008	Bojoasri	-	-	-	-	-
009	Cluring	-	-	-	-	-
010	Lukrejo	-	-	-	-	-
011	Mungli	-	-	-	-	-
012	Dibe	1	596	40	596	15
013	Pengangsalan	-	-	-	-	-
014	Butungan	-	-	-	-	-
015	Kalitengah	-	-	-	-	-
016	Kediren	-	-	-	-	-
017	Kuluran	-	-	-	-	-
018	Canditunggal	-	-	-	-	-
019	Sugihwaras	-	-	-	-	-
020	Tunjungmekar	-	-	-	-	-
Jumlah		1	596	40	596	15

Sumber : UPT. Dinas Pendidikan Kec. Kalitengah

Tabel. 4.8.
Banyak Sekolah, Murid dan Guru MTs Swasta
Kecamatan Kalitengah Tahun 2011

Kode Desa	Desa/Kelurahan	Sekolah	Murid	Guru	Rasio Murid/Sekolah	Rasio Murid/Guru
(1)	(2)	(3)	(4)	(5)	(6)	(7)
001	Pucangro	-	-	-	-	-
002	Pucangtelu	-	-	-	-	-
003	Somosari	-	-	-	-	-
004	Jelakcatur	-	-	-	-	-
005	Tiwet	-	-	-	-	-
006	Blajo	-	-	-	-	-
007	Gambuhan	-	-	-	-	-
008	Bojoasri	1	124	20	124	6
009	Cluring	-	-	-	-	-
010	Lukrejo	-	-	-	-	-
011	Mungli	-	-	-	-	-
012	Dibe	-	-	-	-	-
013	Pengangsalan	-	-	-	-	-
014	Butungan	-	-	-	-	-
015	Kalitengah	1	38	17	38	2
016	Kediren	-	-	-	-	-
017	Kuluran	1	81	24	81	3
018	Canditunggal	-	-	-	-	-
019	Sugihwaras	2	92	42	46	2
020	Tunjungmekar	-	-	-	-	-
Jumlah		5	335	103	67	3

Sumber : Kantor PPAI/KUA Kalitengah

Tabel. 4.9
Banyak Sekolah, Murid dan Guru MA Swasta
Kecamatan Kalitengah Tahun 2011

Kode Desa	Desa/Kelurahan	Sekolah	Murid	Guru	Rasio Murid/ Sekolah	Rasio Murid/ Guru
(1)	(2)	(3)	(4)	(5)	(6)	(7)
001	Pucangro	-	-	-	-	-
002	Pucangtelu	-	-	-	-	-
003	Somosari	-	-	-	-	-
004	Jelakcatur	-	-	-	-	-
005	Tiwet	-	-	-	-	-
006	Blajo	-	-	-	-	-
007	Gambuhan	-	-	-	-	-
008	Bojoasri	1	139	22	139	6
009	Cluring	-	-	-	-	-
010	Lukrejo	-	-	-	-	-
011	Mungli	-	-	-	-	-
012	Dibe	-	-	-	-	-
013	Pengangsalan	-	-	-	-	-
014	Butungan	-	-	-	-	-
015	Kalitengah	-	-	-	-	-
016	Kediren	-	-	-	-	-
017	Kuluran	1	64	25	64	3
018	Canditunggal	-	-	-	-	-
019	Sugihwaras	-	-	-	-	-
020	Tunjungmekar	-	-	-	-	-
Jumlah		2	203	47	102	4

Sumber : Kantor PPAI/KUA Kalitengah

Tabel. 4.10
Banyak Sekolah, Murid dan Guru SMK Negeri
Kecamatan Kalitengah Tahun 2011

Kode Desa	Desa/Kelurahan	Sekolah	Murid	Guru	Rasio Murid/ Sekolah	Rasio Murid/ Guru
(1)	(2)	(3)	(4)	(5)	(6)	(7)
001	Pucangro	-	-	-	-	-
002	Pucangtelu	-	-	-	-	-
003	Somosari	-	-	-	-	-
004	Jelakcatur	-	-	-	-	-
005	Tiwet	-	-	-	-	-
006	Blajo	-	-	-	-	-
007	Gambuhan	-	-	-	-	-
008	Bojoasri	-	-	-	-	-
009	Cluring	-	-	-	-	-
010	Lukrejo	-	-	-	-	-
011	Mungli	-	-	-	-	-
012	Dibe	1	464	55	464	8
013	Pengangsalan	-	-	-	-	-
014	Butungan	-	-	-	-	-
015	Kalitengah	-	-	-	-	-
016	Kediren	-	-	-	-	-
017	Kuluran	-	-	-	-	-
018	Canditunggal	-	-	-	-	-
019	Sugihwaras	-	-	-	-	-
020	Tunjungmekar	-	-	-	-	-
Jumlah		1	464	55	464	8

Sumber : UPT. Dinas Pendidikan Kec. Kalitengah

Tabel. 4.11
Banyak Sekolah, Murid dan Guru SMK Swasta
Kecamatan Kalitengah Tahun 2011

Kode Desa	Desa/Kelurahan	Sekolah	Murid	Guru	Rasio Murid/ Sekolah	Rasio Murid/ Guru
(1)	(2)	(3)	(4)	(5)	(6)	(7)
001	Pucangro	-	-	-	-	-
002	Pucangtelu	-	-	-	-	-
003	Somosari	-	-	-	-	-
004	Jelakcatur	-	-	-	-	-
005	Tiwet	-	-	-	-	-
006	Blajo	-	-	-	-	-
007	Gambuhan	-	-	-	-	-
008	Bojoasri	-	-	-	-	-
009	Cluring	-	-	-	-	-
010	Lukrejo	-	-	-	-	-
011	Mungli	-	-	-	-	-
012	Dibe	-	-	-	-	-
013	Pengangsalan	-	-	-	-	-
014	Butungan	-	-	-	-	-
015	Kalitengah	-	-	-	-	-
016	Kediren	-	-	-	-	-
017	Kuluran	-	-	-	-	-
018	Canditunggal	-	-	-	-	-
019	Sugihwaras	1	95	30	95	3
020	Tunjungmekar	-	-	-	-	-
Jumlah		1	95	30	95	3

Sumber : UPT. Dinas Pendidikan Kec. Kalitengah

Tabel. 4.12
Banyak Pondok Pesantren, Santri dan Ustad
Kecamatan Kalitengah Tahun 2011

Kode Desa	Desa/Kelurahan	Ponpes	Santri	Ustad
(1)	(2)	(3)	(4)	(5)
001	Pucangro	-	-	-
002	Pucangtelu	-	-	-
003	Somosari	-	-	-
004	Jelakcatur	-	-	-
005	Tiwet	-	-	-
006	Blajo	-	-	-
007	Gambuahan	-	-	-
008	Bojoasri	1	38	-
009	Cluring	-	-	-
010	Lukrejo	-	-	-
011	Mungli	-	-	-
012	Dibe	-	-	-
013	Pengangsalan	-	-	-
014	Butungan	-	-	-
015	Kalitengah	-	-	-
016	Kediren	-	-	-
017	Kuluran	-	-	-
018	Canditunggal	-	-	-
019	Sugihwaras	1	63	-
020	Tunjungmekar	-	-	-
	Jumlah	2	101	-

Sumber : Kantor PPAI/KUA Kalitengah

Tabel. 4.13
Banyak Sarana Kesehatan
Kecamatan Kalitengah Tahun 2011

Kode Desa	Desa/Kelurahan	Rumah Sakit	Rumah Bersalin	Balai Pengobatan	Pus-kesmas	Puskesmas Pembantu
(1)	(2)	(3)	(4)	(5)	(6)	(7)
001	Pucangro	-	-	-	-	-
002	Pucangtelu	-	-	-	-	-
003	Somosari	-	-	-	-	-
004	Jelakatur	-	-	-	-	-
005	Tiwet	-	-	-	-	1
006	Blajo	-	-	-	-	-
007	Gambuhan	-	-	-	-	-
008	Bojoasri	-	-	-	-	1
009	Cluring	-	-	-	-	-
010	Lukrejo	-	-	-	-	1
011	Mungli	-	-	-	-	-
012	Dibe	-	-	-	1	-
013	Pengangsalan	-	-	-	-	-
014	Butungan	-	-	-	-	-
015	Kalitengah	-	-	-	-	-
016	Kediren	-	-	-	-	-
017	Kuluran	-	-	-	-	-
018	Canditunggal	-	-	-	-	-
019	Sugihwaras	-	-	-	-	-
020	Tunjungmekar	-	1	1	-	1
	Jumlah	-	1	1	1	4

Sumber : Potensi Desa/Kelurahan

Kode Desa	Desa/Kelurahan	Tempat Praktek Bidan	Tempat Praktek Dokter	Pos-yandu	Polindes	Apotik
(1)	(2)	(3)	(4)	(5)		(7)
001	Pucangro	1	-	2	1	-
002	Pucangtelu	1	-	4	1	-
003	Somosari	1	-	2	1	-
004	Jelakcatur	1	-	4	1	-
005	Tiwet	1	-	1	1	-
006	Blajo	1	-	2	1	-
007	Gambuhan	1	-	2	1	-
008	Bojoasri	1	-	5	1	-
009	Cluring	1	-	1	1	-
010	Lukrejo	1	-	2	1	-
011	Mungli	1	-	1	1	-
012	Dibe	1	-	2	1	-
013	Pengangsalan	1	-	2	1	-
014	Butungan	1	-	3	1	-
015	Kalitengah	1	-	2	1	-
016	Kediren	1	-	2	1	-
017	Kuluran	1	-	2	1	-
018	Canditunggal	1	-	2	1	-
019	Sugihwaras	1	-	5	1	-
020	Tunjungmekar	1	1	2	1	-
	Jumlah	20	1	48	20	-

Sumber : Potensi Desa/Kelurahan

Tabel. 4.14
Banyak Tenaga Medis/Kesehatan
Kecamatan Kalitengah Tahun 2011

Kode Desa	Desa/Kelurahan	Dokter	Bidan	Mantri Kesehatan	Dukun Bayi	
					Terlatih	Belum Terlatih
(1)	(2)	(3)	(4)	(5)	(6)	(7)
001	Pucangro	-	1	2	-	-
002	Pucangtelu	-	1	-	-	-
003	Somosari	-	1	-	-	-
004	Jelakcatur	-	1	-	1	-
005	Tiwet	-	1	-	-	-
006	Blajo	-	1	4	-	-
007	Gambuhan	-	1	-	-	-
008	Bojoasri	-	1	-	1	-
009	Cluring	-	1	-	-	-
010	Lukrejo	-	1	-	-	-
011	Mungli	-	1	-	1	-
012	Dibe	1	1	1	-	-
013	Pengangsalan	-	1	-	1	-
014	Butungan	-	1	-	-	-
015	Kalitengah	-	1	1	-	-
016	Kediren	-	1	-	-	-
017	Kuluran	-	1	3	2	-
018	Canditunggal	-	1	-	1	-
019	Sugihwaras	-	1	-	-	-
020	Tunjungmekar	1	1	2	-	-
	Jumlah	2	20	13	7	-

Sumber : Potensi Desa/Kelurahan

Tabel. 4.15
Banyak Peserta KB Aktif Menurut Alat Kontrasepsi
Kecamatan Kalitengah Tahun 2011

Kode Desa	Desa/ Kelurahan	PUS	Alat Kontrasepsi							Jumlah
			IUD	Pil	MOP	MOW	Suntik	Inplant	Kdm	
(1)	(2)	(3)	(4)	(5)	(6)	(7)	(8)	(9)	(10)	(11)
001	Pucangro	654	30	52	-	20	368	50	3	523
002	Pucangtelu	604	46	35	-	5	382	12	-	480
003	Somosari	314	22	67	3	-	143	11	4	250
004	Jelakcatur	416	23	36	-	40	168	63	2	332
005	Tiwet	223	21	84	-	16	46	9	2	178
006	Blajo	214	13	28	-	6	118	3	1	169
007	Gambuhan	199	20	12	-	2	106	17	2	159
008	Bojoasri	554	13	40	-	3	257	132	1	446
009	Cluring	163	16	11	-	4	73	24	3	131
010	Lukrejo	414	14	56	4	12	234	8	4	332
011	Mungli	232	25	26	-	17	113	4	2	187
012	Dibe	403	19	36	-	40	157	68	2	322
013	Pengangsalan	290	23	57	-	12	113	27	2	234
014	Butungan	554	42	21	-	11	124	24	6	228
015	Kalitengah	203	41	13	4	16	81	3	4	162
016	Kediren	335	37	44	-	17	122	45	1	266
017	Kuluran	562	38	87	2	13	190	106	4	440
018	Canditunggal	475	23	82	-	28	208	27	11	379
019	Sugihwaras	792	72	73	-	28	353	95	3	624
020	Tunjungmekar	362	21	49	-	9	151	41	15	286
Jumlah		7.963	559	909	13	299	3.507	769	72	6.128

Sumber : UPT.KB dan Kessos Kec. Kalitengah

Tabel. 4.16
Banyak Keluarga Menurut Pentahapan Keluarga Sejahtera Sejahtera
Kecamatan Kalitengah Tahun 2011

Kode Desa	Desa/Kelurahan	Pra Sejahtera	I	II	III	III+	Jumlah
(1)	(2)	(3)	(4)	(5)	(6)	(7)	(7)
001	Pucangro	272	27	137	349	104	889
002	Pucangtelu	172	187	192	75	28	654
003	Somosari	158	54	94	64	36	406
004	Jelakcatur	319	186	108	39	9	661
005	Tiwet	46	80	103	56	26	311
006	Blajo	174	16	52	27	6	275
007	Gambuhan	141	-	68	19	3	231
008	Bojoasri	457	-	92	97	35	681
009	Cluring	46	-	42	93	17	198
010	Lukrejo	126	28	272	126	24	576
011	Mungli	94	17	66	86	55	318
012	Dibe	283	46	207	75	28	639
013	Pengangsalan	228	64	81	95	4	472
014	Butungan	305	126	12	5	-	448
015	Kalitengah	148	-	35	52	14	249
016	Kediren	202	20	129	72	7	430
017	Kuluran	162	34	350	185	54	785
018	Canditunggal	151	-	250	191	27	619
019	Sugihwaras	427	40	297	140	28	932
020	Tunjungmekar	204	-	215	87	21	527
Jumlah		4.115	925	2.802	1.933	526	10.301

Sumber : UPT.KB dan Kessos Kec. Kalitengah

Tabel. 4.17
Jumlah Kejadian/Proses Nikah, Talak, Cerai dan Rujuk
Kecamatan Kalitengah Tahun 2011

Kode Desa	Desa/Kelurahan	Nikah	Talak	Cerai	Rujuk	Jumlah
(1)	(2)	(3)	(4)	(5)	(6)	(7)
001	Pucangro	27	3	3	-	33
002	Pucangtelu	19	1	3	-	23
003	Somosari	10	2	3	-	15
004	Jelakatur	16	5	4	-	25
005	Tiwet	14	1	-	-	15
006	Blajo	15	-	-	-	15
007	Gambuhan	5	-	1	-	6
008	Bojoasri	20	1	2	-	23
009	Cluring	7	-	-	-	7
010	Lukrejo	14	1	-	-	15
011	Mungli	10	1	-	-	11
012	Dibe	15	2	2	-	19
013	Pengangsalan	8	2	2	-	12
014	Butungan	10	1	2	-	13
015	Kalitengah	3	1	1	-	5
016	Kediren	14	1	1	-	16
017	Kuluran	29	-	4	-	33
018	Canditunggal	20	1	1	-	22
019	Sugihwaras	30	5	3	-	38
020	Tunjungmekar	17	-	-	-	17
Jumlah		303	28	32	-	363

Sumber : UPT.KB dan Kessos Kec. Kalitengah

Tabel. 4.18
Jumlah Fasilitas Olah Raga
Kecamatan Kalitengah Tahun 2011

Kode Desa	Desa/Kelurahan	Sepak Bola	Bola Folly	Bulu Tangkis	Tenis Meja	Bola Basket
(1)	(2)	(3)	(4)	(5)	(6)	(7)
001	Pucangro	-	1	1	1	-
002	Pucangtelu	-	1	-	1	-
003	Somosari	-	1	-	1	-
004	Jelakcatur	-	1	-	1	-
005	Tiwet	-	1	1	1	-
006	Blajo	-	1	1	1	-
007	Gambuhan	-	1	1	1	-
008	Bojoasri	-	1	1	1	-
009	Cluring	-	1	1	1	-
010	Lukrejo	-	1	1	1	-
011	Mungli	-	1	1	1	-
012	Dibe	1	1	1	1	-
013	Pengangsalan	1	1	1	1	-
014	Butungan	-	1	-	1	-
015	Kalitengah	1	1	1	1	-
016	Kediren	-	1	1	1	-
017	Kuluran	1	1	1	1	-
018	Canditunggal	-	1	1	1	-
019	Sugihwaras	1	1	1	1	-
020	Tunjungmekar	1	1	1	1	-
Jumlah		6	20	16	20	-

Sumber : UPT.KB dan Kessos Kec. Kalitengah

Tabel. 4 . 19.
Jumlah Rumah Menurut Kualitas Bangunan
Kecamatan Kalitengah Tahun 2011

Kode Desa	Desa/Kelurahan	Permanen	Semi Permanen	Tidak Permanen	Jumlah
(1)	(2)	(3)	(4)	(5)	(6)
001	Pucangro	286	304	27	617
002	Pucangtelu	217	13	-	230
003	Somosari	152	62	33	247
004	Jelakcatur	222	113	97	432
005	Tiwet	81	103	23	207
006	Blajo	62	29	54	145
007	Gambuhan	68	62	23	153
008	Bojoasri	56	111	333	500
009	Cluring	76	43	16	135
010	Lukrejo	151	196	4	351
011	Mungli	202	22	1	225
012	Dibe	320	104	38	462
013	Pengangsalan	71	182	97	350
014	Butungan	76	134	44	254
015	Kalitengah	60	81	92	233
016	Kediren	78	101	165	344
017	Kuluran	277	225	30	532
018	Canditunggal	96	106	224	426
019	Sugihwaras	245	401	34	680
020	Tunjungmekar	148	54	132	334
Jumlah		2.944	2.446	1.467	6.857

Sumber : Kantor Camat Kalitengah

BAB 5

PERTANIAN



Tabel. 5.1.
Luas Wilayah dirinci menurut Jenis Penggunaan Tanah (Ha)
Kecamatan Kalitengah Tahun 2011

Kode Desa	Desa/ Kelurahan	Jenis Penggunaan Tanah					Jumlah
		Tanah Sawah	Tanah Kering	Bangunan/ Pekarangan	Hutan Negara	Lain-lain	
(1)	(2)	(3)	(4)	(5)	(6)	(7)	(8)
001	Pucangro	162,00	-	40,00	-	-	202,00
002	Pucangtelu	159,00	-	20,60	-	-	179,60
003	Somosari	256,00	-	12,00	-	-	268,00
004	Jelakcatur	180,00	-	16,25	-	-	196,25
005	Tiwet	59,32	-	11,50	-	-	70,82
006	Blajo	72,00	-	14,00	-	-	86,00
007	Gambuahan	69,25	-	9,00	-	-	78,25
008	Bojoasri	351,50	-	11,25	-	-	362,75
009	Cluring	121,00	-	6,08	-	-	127,08
010	Lukrejo	311,00	-	16,00	-	-	327,00
011	Mungli	182,00	8,00	12,00	-	-	202,00
012	Dibe	114,00	12,00	16,00	-	-	142,00
013	Pengangsalan	31,00	51,00	22,00	-	-	104,00
014	Butungan	76,00	16,00	17,00	-	-	109,00
015	Kalitengah	63,00	6,00	12,50	-	-	81,50
016	Kediren	80,00	19,00	15,00	-	-	114,00
017	Kuluran	144,00	27,00	22,90	-	-	193,90
018	Canditunggal	66,00	23,00	20,50	-	-	109,50
019	Sugihwaras	199,00	39,00	49,00	-	-	287,00
020	Tunjungmekar	95,00	-	10,40	-	-	105,40
Jumlah		2.791,07	201,00	353,98	-	-	3.346,05

Sumber : UPT. Dinas Pertanian dan Kehutanan Kec. Kalitengah

Tabel. 5.2.
Luas Lahan Sawah dirinci menurut Jenis Pengairan (Ha)
Kecamatan Kalitengah Tahun 2011

Kode Desa	Desa/Kelurahan	Jenis Pengairan				Jumlah
		Teknis	Setengah Teknis	Sederhana	Tadah Hujan	
(1)	(2)	(3)	(4)	(5)	(6)	(7)
001	Pucangro	-	162,00	-	-	162,00
002	Pucangtelu	-	159,00	-	-	159,00
003	Somosari	-	256,00	-	-	256,00
004	Jelakcatur	-	180,00	-	-	180,00
005	Tiwet	-	59,32	-	-	59,32
006	Blajo	-	72,00	-	-	72,00
007	Gambuhan	-	69,25	-	-	69,25
008	Bojoasri	-	351,50	-	-	351,50
009	Cluring	-	121,00	-	-	121,00
010	Lukrejo	-	311,00	-	-	311,00
011	Mungli	-	182,00	-	-	182,00
012	Dibe	-	114,00	-	-	114,00
013	Pengangsalan	-	31,00	-	-	31,00
014	Butungan	-	76,00	-	-	76,00
015	Kalitengah	-	63,00	-	-	63,00
016	Kediren	-	80,00	-	-	80,00
017	Kuluran	-	144,00	-	-	144,00
018	Canditunggal	-	66,00	-	-	66,00
019	Sugihwaras	-	199,00	-	-	199,00
020	Tunjungmekar	-	95,00	-	-	95,00
Jumlah		-	2.791,07	-	-	2.791,07

Sumber : UPT. Dinas Pertanian dan Kehutanan Kec. Kalitengah

Tabel. 5.3.
Luas Panen, Produksi dan Produktifitas Padi
Kecamatan Kalitengah Tahun 2011

Kode Desa	Desa/Kelurahan	Luas Panen (Ha)	Produksi GKG (Ton)	Rata-Rata Produksi (Ton./Ha)
(1)	(2)	(3)	(4)	(5)
001	Pucangro	170,00	1.037,00	6,10
002	Pucangtelu	40,00	210,00	5,25
003	Somosari	45,00	270,00	6,00
004	Jelakatur	20,00	113,00	5,65
005	Tiwet	20,00	118,00	5,90
006	Blajo	45,00	265,00	5,89
007	Gambuhan	35,00	206,00	5,89
008	Bojoasri	175,00	1.036,00	5,92
009	Cluring	115,00	690,00	6,00
010	Lukrejo	20,00	113,00	5,65
011	Mungli	150,00	900,00	6,00
012	Dibe	140,00	840,00	6,00
013	Pengangsalan	80,00	492,00	6,15
014	Butungan	120,00	733,00	6,11
015	Kalitengah	57,00	347,00	6,09
016	Kediren	100,00	610,00	6,10
017	Kuluran	60,00	366,00	6,10
018	Canditunggal	55,00	330,00	6,00
019	Sugihwaras	150,00	900,00	6,00
020	Tunjungmekar	55,00	330,00	6,00
Jumlah		1.652,00	9.906,00	6,00

Sumber : UPT. Dinas Pertanian dan Kehutanan Kec. Kalitengah

Tabel. 5.4.
Luas Panen, Produksi dan Produktifitas Jagung
Kecamatan Kalitengah Tahun 2011

Kode Desa	Desa/Kelurahan	Luas Panen (Ha)	Produksi (Ton)	Rata-Rata Produksi (Ton./Ha)
(1)	(2)	(3)	(4)	(5)
001	Pucangro	8,00	32,00	4,00
002	Pucangtelu	4,00	12,00	3,00
003	Somosari	7,00	21,00	3,00
004	Jelakcatur	-	-	-
005	Tiwet	-	-	-
006	Blajo	-	-	-
007	Gambuhan	-	-	-
008	Bojoasri	9,00	26,00	2,89
009	Cluring	-	-	-
010	Lukrejo	5,00	15,00	3,00
011	Mungli	5,00	15,00	3,00
012	Dibe	12,00	36,00	3,00
013	Pengangsalan	75,00	225,00	3,00
014	Butungan	42,00	135,00	3,21
015	Kalitengah	27,00	81,00	3,00
016	Kediren	24,00	72,00	3,00
017	Kuluran	40,00	20,00	0,50
018	Canditunggal	22,00	66,00	3,00
019	Sugihwaras	25,00	75,00	3,00
020	Tunjungmekar	4,00	12,00	3,00
Jumlah		309,00	843,00	2,73

Sumber : UPT. Dinas Pertanian dan Kehutanan Kec. Kalitengah

Tabel. 5.5.
Luas Panen, Produksi dan Produktifitas Kacang Hijau
Kecamatan Kalitengah Tahun 2011

Kode Desa	Desa/Kelurahan	Luas Panen (Ha)	Produksi (Ton)	Rata-Rata Produksi (Ton./Ha)
(1)	(2)	(3)	(4)	(5)
001	Pucangro	-	-	-
002	Pucangtelu	-	-	-
003	Somosari	-	-	-
004	Jelakcatur	-	-	-
005	Tiwet	-	-	-
006	Blajo	-	-	-
007	Gambuhan	-	-	-
008	Bojoasri	-	-	-
009	Cluring	-	-	-
010	Lukrejo	-	-	-
011	Mungli	-	-	-
012	Dibe	-	-	-
013	Pengangsalan	6,00	9,00	1,50
014	Butungan	10,00	15,00	1,50
015	Kalitengah	4,00	6,00	1,50
016	Kediren	2,00	3,00	1,50
017	Kuluran	2,00	3,00	1,50
018	Canditunggal	2,00	3,00	1,50
019	Sugihwaras	4,00	6,00	1,50
020	Tunjungmekar	-	-	-
Jumlah		30,00	45,00	1,50

Sumber : UPT. Dinas Pertanian dan Kehutanan Kec. Kalitengah

Tabel. 5.6
Populasi Ternak Besar dan Kecil
Kecamatan Kalitengah Tahun 2011

Kode Desa	Desa/Kelurahan	Sapi	Kerbau	Kambing	Domba	Kuda
(1)	(2)	(3)	(4)	(5)	(6)	(7)
001	Pucangro	13	-	54	-	-
002	Pucangtelu	17	-	44	-	-
003	Somosari	21	-	29	-	-
004	Jelakcatur	22	4	6	-	-
005	Tiwet	1	-	25	-	-
006	Blajo	3	-	19	-	-
007	Gambuhan	2	4	20	-	-
008	Bojoasri	2	2	14	-	-
009	Cluring	6	6	21	-	-
010	Lukrejo	-	4	32	-	-
011	Mungli	92	2	30	-	-
012	Dibe	190	-	67	-	-
013	Pengangsalan	98	-	41	-	-
014	Butungan	98	-	46	-	-
015	Kalitengah	8	-	30	-	-
016	Kediren	97	3	61	-	-
017	Kuluran	241	2	82	-	-
018	Canditunggal	78	-	72	-	-
019	Sugihwaras	190	-	170	-	-
020	Tunjungmekar	8	-	38	-	-
Jumlah		1.187	27	901	-	-

Sumber : UPT. Dinas Pertanian dan Kehutanan Kec. Kalitengah

Tabel. 5.7.
Populasi Unggas per Desa
Kecamatan Kalitengah Tahun 2011

Kode Desa	Desa/Kelurahan	Ayam Buras	Ayam Pedaging	Ayam Petelur	Itik / Itik Manila
(1)	(2)	(3)	(4)	(5)	(6)
001	Pucangro	153	-	-	80
002	Pucangtelu	141	-	-	80
003	Somosari	158	-	-	76
004	Jelakcatur	178	-	-	205
005	Tiwet	151	-	-	125
006	Blajo	117	-	-	70
007	Gambuhan	78	-	-	271
008	Bojoasri	331	-	-	1.213
009	Cluring	90	-	-	15
010	Lukrejo	220	-	-	40
011	Mungli	150	-	-	40
012	Dibe	392	-	-	30
013	Pengangsalan	241	-	-	20
014	Butungan	302	-	-	15
015	Kalitengah	216	-	-	10
016	Kediren	240	-	-	10
017	Kuluran	493	-	-	25
018	Canditunggal	491	-	-	35
019	Sugihwaras	571	-	-	35
020	Tunjungmekar	540	-	-	10
Jumlah		5.253	-	-	2.405

Sumber : UPT. Dinas Pertanian dan Kehutanan Kec. Kalitengah

Tabel. 5.8.
Jumlah Alat-alat Pertanian
Kecamatan Kalitengah Tahun 2011

Kode Desa	Desa/Kelurahan	Hand Sprayer	Pompa Air	Hand Traktor	RMU/Huller
(1)	(2)	(3)	(4)	(5)	(6)
001	Pucangro	-	67	1	-
002	Pucangtelu	-	72	-	2
003	Somosari	-	47	-	-
004	Jelakcatur	-	116	1	-
005	Tiwet	-	32	-	1
006	Blajo	-	29	-	-
007	Gambuhan	-	17	-	-
008	Bojoasri	-	143	-	-
009	Cluring	-	40	-	-
010	Lukrejo	-	87	1	1
011	Mungli	-	75	-	1
012	Dibe	-	121	1	2
013	Pengangsalan	-	30	-	-
014	Butungan	-	36	-	-
015	Kalitengah	-	17	-	-
016	Kediren	-	41	-	-
017	Kuluran	-	203	2	1
018	Canditunggal	-	87	1	-
019	Sugihwaras	-	221	2	3
020	Tunjungmekar	-	85	1	1
Jumlah		-	1.566	10	12

Sumber : UPT. Dinas Pertanian dan Kehutanan Kec. Kalitengah

Tabel. 5.9.
Produksi dan Rata-rata Produksi Ikan Sawah Tambak
Kecamatan Kalitengah Tahun 2011

Kode Desa	Desa/ Kelurahan	Luas Panen (Ha)	Tombro		Bandeng		Tawes	
			Produksi (Ton)	Produktivitas (kg)	Produksi (Ton)	Produktivitas (kg)	Produksi (Ton)	Produktivitas (kg)
(1)	(2)	(3)	(4)	(5)	(6)	(7)	(8)	(9)
001	Pucangro	418	17	40	217	518	20	48
002	Pucangtelu	278	11	39	144	517	13	47
003	Somosari	634	23	36	314	496	28	43
004	Jelakcatur	411	15	37	214	520	18	45
005	Tiwet	128	5	37	67	519	6	46
006	Blajo	174	7	39	90	518	8	47
007	Gambuhan	155	6	38	80	517	7	47
008	Bojoasri	624	25	40	323	518	30	48
009	Cluring	256	11	45	131	514	14	55
010	Lukrejo	628	29	45	324	516	34	55
011	Mungli	414	18	44	214	516	22	53
012	Dibe	259	12	46	133	513	15	57
013	Pengangsalan	19	1	47	10	505	1	52
014	Butungan	62	3	47	32	513	4	57
015	Kalitengah	62	3	46	31	506	3	55
016	Kediren	145	7	45	75	519	8	54
017	Kuluran	320	14	43	165	514	17	52
018	Canditunggal	171	7	43	88	513	9	52
019	Sugihwaras	384	17	43	169	439	20	52
020	Tunjungmekar	219	10	45	113	514	12	56
Jumlah		5.761	238	41	2.933	509	289	50

Sumber : UPT. Dinas Pertanian dan Kehutanan Kec. Kalitengah

Kode Desa	Desa/Kelurahan	Nilai		Vaname		Jumlah Produksi (Ton)
		Produk-si (Ton)	Produkti- fitas (kg)	Produk-si (Ton)	Produkti- fitas (kg)	
(1)	(2)	(10)	(11)	(12)	(13)	(14)
001	Pucangro	40	95	59	141	352
002	Pucangtelu	29	106	36	130	233
003	Somosari	61	97	90	142	516
004	Jelakcatur	41	99	57	137	344
005	Tiwet	13	100	17	133	107
006	Blajo	17	97	23	131	145
007	Gambuhan	15	96	20	131	128
008	Bojoasri	62	100	81	129	521
009	Cluring	24	93	29	113	210
010	Lukrejo	59	94	72	114	518
011	Mungli	39	94	49	118	342
012	Dibe	24	93	28	108	212
013	Pengangsalan	2	89	2	99	15
014	Butungan	6	89	7	110	50
015	Kalitengah	6	91	7	117	50
016	Kediren	14	94	17	116	120
017	Kuluran	30	93	38	118	262
018	Canditunggal	16	93	22	127	141
019	Sugihwaras	36	94	45	118	287
020	Tunjungmekar	22	99	25	114	182
Jumlah		553	96	722	125	4.735

Sumber : UPT. Dinas Pertanian dan Kehutanan Kec. Kalitengah

BAB 6

INDUSTRI



Tabel 6.1
Banyaknya Industri menurut Jenisnya
Kecamatan Kalitengah tahun 2011

Kode Desa	Desa/Kelurahan	Industri Kecil/ Kerajinan RT	Industri Sedang	Industri Besar	Jumlah
(1)	(2)	(3)	(4)	(5)	(6)
001	Pucangro	-	-	-	-
002	Pucangtelu	3	-	-	3
003	Somosari	-	-	-	-
004	Jelakcatur	-	-	-	-
005	Tiwet	1	-	-	1
006	Blajo	-	-	-	-
007	Gambuhan	-	-	-	-
008	Bojoasri	42	-	-	42
009	Cluring	1	-	-	1
010	Lukrejo	-	-	-	-
011	Mungli	-	-	-	-
012	Dibe	-	-	-	-
013	Pengangsalan	56	-	-	56
014	Butungan	1	-	-	1
015	Kalitengah	-	-	-	-
016	Kediren	1	-	-	1
017	Kuluran	1	-	-	1
018	Canditunggal	1	-	-	1
019	Sugihwaras	3	-	-	3
020	Tunjungmekar	3	-	-	3
Jumlah		113	-	-	113

Sumber: Kantor Desa dan Potensi Desa


Tabel. 6.2.
Banyaknya Industri Kecil dan Rumah Tangga
Kecamatan Kalitengah tahun 2011

Kode Desa	Desa/Kelurahan	Kulit	Kayu	Logam/L .Mulia	Anyaman	Gerabah/ Keramik	Kain/ Tenun	Makanan/ Minuman	Lainnya	Jumlah
(1)	(2)	(3)	(4)	(5)	(6)	(7)	(8)	(9)	(10)	(11)
001	Pucangro	-	-	-	-	-	-	-	-	0
002	Pucangtelu	-	1	-	-	-	-	1	1	3
003	Somosari	-	-	-	-	-	-	-	-	0
004	Jelakcatur	-	-	-	-	-	-	-	-	0
005	Tiwet	-	-	-	-	-	-	1	-	1
006	Blajo	-	-	-	-	-	-	-	-	0
007	Gambuhan	-	-	-	-	-	-	-	-	0
008	Bojoasri	32	-	-	-	-	9	1	-	42
009	Cluring	-	-	-	-	-	-	1	-	1
010	Lukrejo	-	-	-	-	-	-	-	-	0
011	Mungli	-	-	-	-	-	-	-	-	0
012	Dibe	-	-	-	-	-	-	-	-	0
013	Pengangsalan	-	-	1	-	-	55	-	-	56
014	Butungan	-	1	-	-	-	-	-	-	1
015	Kalitengah	-	-	-	-	-	-	-	-	0
016	Kediren	-	-	-	-	-	-	1	-	1
017	Kuluran	-	-	-	-	-	-	1	-	1
018	Canditunggal	-	-	-	-	-	-	1	-	1
019	Sugihwaras	-	1	-	-	-	-	1	1	3
020	Tunjungmekar	-	-	-	-	-	-	2	1	3
Jumlah		32	3	1	0	0	64	10	3	113

Sumber : Kantor Desa dan Potensi Desa

BAB 7

PERHUBUNGAN



<http://www.gankab.h...>

Tabel. 7.1.
Daftar Panjang Jalan Desa (Km) menurut Jenis Jalan
Kecamatan Kalitengah tahun 2011

Kode Desa	Desa/Kelurahan	Jalan Aspal	Jalan Diperkeras	Jalan Tanah	Total
(1)	(2)	(3)	(4)	(5)	(6)
001	Pucangro	3,0	1,5	-	4,5
002	Pucangtelu	3,0	2,0	-	5,0
003	Somosari	2,0	2,0	-	4,0
004	Jelakcatur	1,5	3,0	-	4,5
005	Tiwet	1,5	2,0	-	3,5
006	Blajo	1,5	1,0	-	2,5
007	Gambuhan	2,0	1,5	-	3,5
008	Bojoasri	3,0	4,0	-	7,0
009	Cluring	3,0	2,0	-	5,0
010	Lukrejo	3,0	3,0	-	6,0
011	Mungli	1,0	3,0	-	4,0
012	Dibe	2,0	2,0	-	4,0
013	Pengangsalan	1,5	2,0	-	3,5
014	Butungan	1,0	3,0	-	4,0
015	Kalitengah	1,0	3,0	-	4,0
016	Kediren	1,5	3,0	-	4,5
017	Kuluran	1,5	3,0	-	4,5
018	Canditunggal	1,5	3,0	-	4,5
019	Sugihwaras	3,0	3,0	-	6,0
020	Tunjungmekar	2,0	2,0	-	4,0
Jumlah		39,5	49,0	-	88,5

Sumber : Kantor Kec. Kalitengah

Tabel. 7.2.
 Jarak Kantor Desa Ke Sarana/Fasilitas Umum (Km)
 Kecamatan Kalitengah tahun 2011

Kode Desa	Desa/Kelurahan	Kantor Kecamatan	Kepolisian Sektor	Puskesmas/Pustu	Ibukota Kabupaten
(1)	(2)	(3)	(4)	(5)	(6)
001	Pucangro	7,0	7,0	0,5	29,0
002	Pucangtelu	6,0	6,0	3,5	22,0
003	Somosari	4,0	4,0	5,0	25,0
004	Jelakcatur	3,6	3,6	2,0	26,0
005	Tiwet	4,0	4,0	0,0	26,0
006	Blajo	5,1	5,1	4,0	30,0
007	Gambuhan	5,4	5,4	3,0	30,0
008	Bojoasri	5,7	5,7	0,0	30,0
009	Cluring	2,7	2,7	2,0	26,0
010	Lukrejo	3,0	3,0	0,0	29,0
011	Mungli	2,6	2,6	1,5	28,0
012	Dibe	1,0	1,0	0,0	24,0
013	Pengangsalan	2,0	2,0	2,0	25,0
014	Butungan	1,5	1,5	1,5	27,0
015	Kalitengah	1,4	1,4	1,4	26,0
016	Kediren	2,2	2,2	2,2	27,0
017	Kuluran	3,0	3,0	3,0	28,0
018	Canditunggal	5,4	5,4	3,0	29,0
019	Sugihwaras	5,4	5,4	2,0	29,0
020	Tunjungmekar	5,0	5,0	0,0	29,0

Sumber : Kantor Kec. Kalitengah

Tabel. 7.3.
Banyaknya Sarana dan Alat Komunikasi
Kecamatan Kalitengah tahun 2011

Kode Desa	Desa/Kelurahan	Radio	TV	Telepon	Hand phone	Wartel
(1)	(2)	(3)	(4)	(5)	(6)	(7)
001	Pucangro	82	451	22	101	1
002	Pucangtelu	101	241	3	69	-
003	Somosari	93	126	3	51	-
004	Jelakcatur	67	193	-	72	-
005	Tiwet	48	81	3	36	-
006	Blajo	33	84	-	41	-
007	Gambuhan	42	66	-	39	-
008	Bojoasri	105	219	-	68	-
009	Cluring	27	96	-	58	-
010	Lukrejo	46	281	1	88	-
011	Mungli	41	114	-	43	-
012	Dibe	53	188	2	98	2
013	Pengangsalan	71	229	-	49	-
014	Butungan	34	94	-	37	-
015	Kalitengah	28	117	2	41	-
016	Kediren	66	129	4	39	-
017	Kuluran	56	326	4	108	-
018	Canditunggal	81	147	1	79	-
019	Sugiharwas	122	451	1	126	1
020	Tunjungmekar	79	229	5	105	2
Jumlah		1.275	3.862	51	1.348	6

Sumber : Kantor Kec. Kalitengah

Tabel. 7.4.
Ruas Jalan Poros Desa
Kecamatan Kalitengah tahun 2011

No. Ruas	Ruas Jalan	Panjang (m)	Lokasi	Panjang (m)
(1)	(2)	(3)	(4)	(5)
0208	Ds. Sugihwaras - Tunjungmekar	3.500	Ds. Sugihwaras	: 1.000
			Ds. Tunjungmekar	: 2.500
0209	Ds. Jelakcatur - Somosari	3.700	Ds. Jelakcatur	: 1.200
			Ds. Somosari	: 2.500
0210	Ds. Tiwet - Bojoasri	5.300	Ds. Blajo	: 1.500
			Ds. Gambuhan	: 1.000
			Ds. Bojoasri	: 2.000
			Ds. Tiwet	: 800
0211	Ds. Cluring - Kediren	2.000	Ds. Cluring	: 1.000
			Ds. Kediren	: 1.000
0212	Ds. Lukrejo - Mungli	3.000	Ds. Lukrejo	: 2.000
			Ds. Mungli	: 1.000
0213	Ds. Canditunggal - Jl. PU. Kab.	1.000	Ds. Canditunggal	: 2.000
0214	Ds. Dibee - Butungan	2.000	Ds. Butungan	: 2.000
0215	Ds. Pucangro - Karangwedoro	1.500	Ds. Pucangro	: 1.500
0216	Ds. Pengangsalan - Mertani	900	Ds. Pengangsalan	: 900
0217	Ds. Lukrejo - Kalitengah	1.300	Ds. Kalitengah	: 1.300
0218	Ds. Kendalkemlagi - Mungli	1.500	Ds. Mungli	: 1.500
0219	Ds. Tiwet - Dibee	4.600	Ds. Tiwet	: 1.200
			Ds. Jelakcatur	: 1.400
			Ds. Mungli	: 1.000
			Ds. Dibee	: 1.000
Jumlah		30.300		27.900

Sumber : Bapemas Lamongan

BAB 8

EKONOMI DAN KEUANGAN



Tabel. 8.1.
Penerimaan Alokasi Dana Desa (000 Rupiah)
Kecamatan Kalitengah Tahun 2011

Kode Desa	Desa/Kelurahan	ADD	BANSUN
(1)	(2)	(3)	(4)
001	Pucangro	47.000	5.500
002	Pucangtelu	63.500	22.000
003	Somosari	52.500	11.000
004	Jelakcatur	68.500	22.000
005	Tiwet	47.000	5.500
006	Blajo	52.500	11.000
007	Gambuhan	58.000	16.500
008	Bojoasri	69.000	27.500
009	Cluring	47.000	5.500
010	Lukrejo	47.000	5.500
011	Mungli	47.000	5.500
012	Dibe	52.500	11.000
013	Pengangsalan	47.000	5.500
014	Butungan	58.000	16.500
015	Kalitengah	52.500	11.000
016	Kediren	47.000	5.500
017	Kuluran	47.000	5.500
018	Canditunggal	52.500	11.000
019	Sugihwaras	69.000	27.500
020	Tunjungmekar	52.500	11.000
Jumlah		1.077.000	242.000

Sumber : Kantor Kec. Kalitengah

Tabel. 8.2.
Perkembangan Penerimaan Aloaksi Dana Desa (000 Rupiah)
Kecamatan Kalitengah Tahun 2009 - 2011

Kode Desa	Desa/Kelurahan	2009	2010	2011
(1)	(2)	(3)	(4)	(4)
001	Pucangro	47.000	47.000	47.000
002	Pucangtelu	63.500	63.500	63.500
003	Somosari	52.500	52.500	52.500
004	Jelakatur	68.500	68.500	68.500
005	Tiwet	47.000	47.000	47.000
006	Blajo	52.500	52.500	52.500
007	Gambuhan	58.000	58.000	58.000
008	Bojoasri	69.000	69.000	69.000
009	Cluring	47.000	47.000	47.000
010	Lukrejo	47.000	47.000	47.000
011	Mungli	47.000	47.000	47.000
012	Dibe	52.500	52.500	52.500
013	Pengangsalan	47.000	47.000	47.000
014	Butungan	58.000	58.000	58.000
015	Kalitengah	52.500	52.500	52.500
016	Kediren	47.000	47.000	47.000
017	Kuluran	47.000	47.000	47.000
018	Canditunggal	52.500	52.500	52.500
019	Sugihwaras	69.000	69.000	69.000
020	Tunjungmekar	52.500	52.500	52.500
Jumlah		1.077.000	1.077.000	1.077.000

Sumber : Kantor Kec. Kalitengah

Tabel. 8.3.
 Realisasi Pemasukan PBB (Rupiah) per Desa
 Kecamatan Kalitengah Tahun 2011

Kode Desa	Desa/Kelurahan	Target	Realisasi	Persentase
(1)	(2)	(3)	(4)	(5)
001	Pucangro	26.835.676	26.835.676	100,00
002	Pucangtelu	22.948.944	22.948.944	100,00
003	Somosari	22.994.951	22.994.951	100,00
004	Jelakcatur	23.524.026	23.524.026	100,00
005	Tiwet	10.582.840	10.582.840	100,00
006	Blajo	11.182.207	11.182.207	100,00
007	Gambuhan	8.031.138	8.031.138	100,00
008	Bojoasri	29.207.093	29.207.093	100,00
009	Cluring	9.233.517	9.233.517	100,00
010	Lukrejo	35.871.697	35.871.697	100,00
011	Mungli	18.254.645	18.254.645	100,00
012	Dibe	18.838.293	18.838.293	100,00
013	Pengangsalan	12.044.712	12.044.712	100,00
014	Butungan	12.900.574	12.900.574	100,00
015	Kalitengah	11.077.909	11.077.909	100,00
016	Kediren	12.827.433	12.827.433	100,00
017	Kuluran	21.826.241	21.826.241	100,00
018	Canditunggal	16.205.989	16.205.989	100,00
019	Sugihwaras	28.235.376	28.235.376	100,00
020	Tunjungmekar	13.754.735	13.754.735	100,00
	Jumlah	366.377.996	366.377.996	100,00

Sumber : Kantor Kec. Kalitengah

Tabel. 8.4.
Jumlah Sarana Perekonomian menurut Jenis dan Desa
Kecamatan Kalitengah Tahun 2011

Kode Desa	Desa/Kelurahan	Pasar Umum	Pasar Hewan	Toko Kios/Warung	KUD/Koperasi
(1)	(2)	(3)	(4)	(5)	(6)
001	Pucangro	1	1	16	2
002	Pucangtelu	-	-	7	1
003	Somosari	-	-	4	1
004	Jelakatur	-	-	6	1
005	Tiwet	-	-	4	1
006	Blajo	-	-	2	1
007	Gambuhan	-	-	3	1
008	Bojoasri	-	-	9	1
009	Cluring	-	-	2	1
010	Lukrejo	-	-	6	1
011	Mungli	-	-	3	1
012	Dibe	-	-	8	1
013	Pengangsalan	-	-	5	1
014	Butungan	-	-	4	1
015	Kalitengah	-	-	5	1
016	Kediren	-	-	4	1
017	Kuluran	-	-	11	1
018	Canditunggal	-	-	6	1
019	Sugihwaras	-	-	9	1
020	Tunjungmekar	1	1	45	1
Jumlah		2	2	159	21

Sumber : Kantor Kec. Kalitengah

Tabel. 8.5.
Jumlah Sarana Perekonomian menurut Jenisnya
Kecamatan Kalitengah Tahun 2011

Kode Desa	Desa/Kelurahan	Bengke Mobil/Motor	Reparasi Elektronok	Bengkel Las	Salon/Pangkas Rambut
(1)	(2)	(3)	(4)	(5)	(6)
001	Pucangro	1	1	1	-
002	Pucangtelu	-	-	-	-
003	Somosari	-	-	-	-
004	Jelakcatur	-	-	-	-
005	Tiwet	1	1	-	-
006	Blajo	-	-	-	-
007	Gambuhan	-	-	-	-
008	Bojoasri	-	1	-	-
009	Cluring	-	-	-	-
010	Lukrejo	-	-	-	-
011	Mungli	-	-	-	-
012	Dibe	-	1	-	-
013	Pengangsalan	-	1	-	-
014	Butungan	-	-	-	-
015	Kalitengah	-	-	-	-
016	Kediren	-	-	-	-
017	Kuluran	1	-	1	-
018	Canditunggal	-	1	1	-
019	Sugihwaras	-	-	1	-
020	Tunjungmekar	3	2	2	-
Jumlah		6	8	6	-

Sumber : Kantor Kec. Kalitengah

Tabel. 8.6.
Jumlah Usaha Persewaan dan Foto Copy
Kecamatan Kalitengah Tahun 2011

Kode Desa	Desa/Kelurahan	Persewaan Alat Pesta	Agen Perjalanan	Foto Copy
(1)	(2)	(3)	(4)	(5)
001	Pucangro	1	-	1
002	Pucangtelu	1	-	-
003	Somosari	1	-	-
004	Jelakcatur	1	-	-
005	Tiwet	1	-	-
006	Blajo	1	-	-
007	Gambuhan	1	-	-
008	Bojoasri	1	-	-
009	Cluring	1	-	-
010	Lukrejo	1	-	-
011	Mungli	1	-	-
012	Dibe	1	-	2
013	Pengangsalan	1	-	-
014	Butungan	1	-	-
015	Kalitengah	1	-	-
016	Kediren	1	-	-
017	Kuluran	1	-	-
018	Canditunggal	1	-	-
019	Sugihwaras	1	-	-
020	Tunjungmekar	1	1	2
	Jumlah	20	1	5

Sumber : Kantor Kec. Kalitengah



DATA

MENCERDASKAN BANGSA

KECAMATAN KALITENGGAH DALAM ANGKA TAHUN 2012



Jl. Basuki Rahmad 176 Lamongan
Telp./Fax. 0322-321339
Email : bps3524@bps.go.id