

**DISTRİK MANOKWARI SELATAN DALAM ANGKA 2012**  
***South Manokwari District In Figures 2012***

Nomor Katalog/ *Catalog Number* : 1102001.9105144

I S S N :

Nomor Publikasi/ *Publication Number* : 9105.12.05

Ukuran Buku/ *Book Size* : 21 cm x 16,5 cm

Jumlah Halaman/ *Page Number* : iii + 101 halaman/*page*

Naskah/ *Manuscript* :  
Badan Pusat Statistik Kabupaten Manokwari  
*BPS – Statistics of Manokwari Regency*

Penyunting/ *Editor* :  
Badan Pusat Statistik Kabupaten Manokwari  
*BPS – Statistics of Manokwari Regency*

Gambar Kulit/ *Art Designer* :  
Badan Pusat Statistik Kabupaten Manokwari  
*BPS – Statistics of Manokwari Regency*

Diterbitkan Oleh/ *Published by* :  
Badan Pusat Statistik Kabupaten Manokwari  
*BPS – Statistics of Manokwari Regency*

Dicetak/ *Print by* :  
Badan Pusat Statistik Kabupaten Manokwari  
*BPS – Statistics of Manokwari Regency*

Boleh dikutip dengan menyebutkan sumbernya  
*May be cited with reference to the source*

## KATA PENGANTAR

Dengan memanjatkan puji syukur kehadiran Tuhan Yang Maha Kuasa, BPS Kabupaten Manokwari telah dapat menyelesaikan publikasi “Distrik Manokwari Selatan Dalam Angka Tahun 2012”.

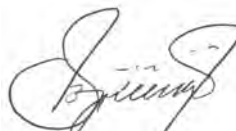
Distrik Manokwari Selatan Dalam Angka ini menyajikan data sekunder yang berasal dari instansi pemerintah distrik maupun kampung/kelurahan di Kabupaten Manokwari serta beberapa data dari hasil sensus dan survei yang dilaksanakan oleh BPS Kabupaten Manokwari.

Meskipun telah diupayakan kelengkapan dan penyempurnaan data yang disajikan, namun masih dirasakan belum dapat memenuhi kebutuhan pemakai data. Oleh karena itu kami mengharapkan saran dan kritik yang konstruktif dari berbagai pihak, untuk perbaikan kearah penyempurnaan pada publikasi yang akan datang.

Harapan kami semoga buku ini bermanfaat bagi kita semua dalam menyusun perencanaan dan melaksanakan pembangunan.

Manokwari, Agustus 2012

**Plh Kepala Badan Pusat Statistik  
Kabupaten Manokwari**



**BRENDINA PATONGLOAN**

NIP. 195810071981022001

**DAFTAR ISI**  
***Contens***

KATA PENGANTAR / <i>Preface</i> .....	i
DAFTAR ISI / <i>Contens</i> .....	ii
BAB I. GEOGRAFI / <i>Geography</i> .....	1
BAB II. PEMERINTAHAN / <i>Government</i> .....	8
BAB III. KEPENDUDUKAN / <i>Population</i> .....	15
BAB IV. SOSIAL / <i>Social</i> .....	25
BAB V. PERTANIAN / <i>Agriculture</i> .....	42
BAB VI. INDUSTRI / <i>Industry</i> .....	77
BAB VII. PERDAGANGAN / <i>Trade</i> .....	83
BAB VIII. TRANSPORTASI DAN KOMUNIKASI / <i>Transportation and Communication</i>	87
BAB IX. KEUANGAN DAN KOPERASI / <i>Finance and Cooperative</i>	96

BAB

1

KEADAAN GEOGRAFI



## GEOGRAFI

Distrik Manokwari Selatan sebagian besar daerahnya berada di pesisir laut. Sebagai penyangga kabupaten Manokwari, distrik yang berbatasan langsung dengan Distrik Manokwari Barat ini akan menjadi distrik paling pesat perkembangannya di tahun-tahun mendatang.

Distrik Manokwari Selatan memiliki luas 544,39 Km<sup>2</sup> yang terbagi menjadi 18 kampung/kelurahan dengan ibukota distrik yaitu Kelurahan Anday. Kelurahan Anday mempunyai luas sekitar 85,20 Km<sup>2</sup> atau 15,65% dari total luas Distrik Manokwari Selatan yang menjadikannya daerah yang terluas dan kampung Dihara menjadi daerah terkecil dengan luas sekitar 0,06 Km<sup>2</sup> atau 0,01% dari total luas Distrik Manokwari Selatan.

### Batas Wilayah Distrik Manokwari Selatan

Sebelah Utara	:	Manokwari Utara
Sebelah Selatan	:	Tanah Rubuh
Sebelah Barat	:	Warmare dan Prafi
Sebelah Timur	:	Manokwari Barat dan Teluk Cenderawasih

### **GEOGRAPHY**

*The majority of South Manokwari District's area is the coast area. As a buffer of Manokwari Regency which is near with West Manokwari District, South Manokwari District will be evolve in the future.*

*Manokwari District is divided into 18 villages, which total area are 544,39 Km<sup>2</sup>. Anday Village as district capital is the largest village area whose area are 85,20 Km<sup>2</sup> or at near 15,65% from total South Manokwari District. The smallest village area is Dihara Village which area are 0,06 Km<sup>2</sup> or at near 0,01 % from total South Manokwari District.*

*The border area of South Manokwari District are:*

*North side : South Manokwari District*

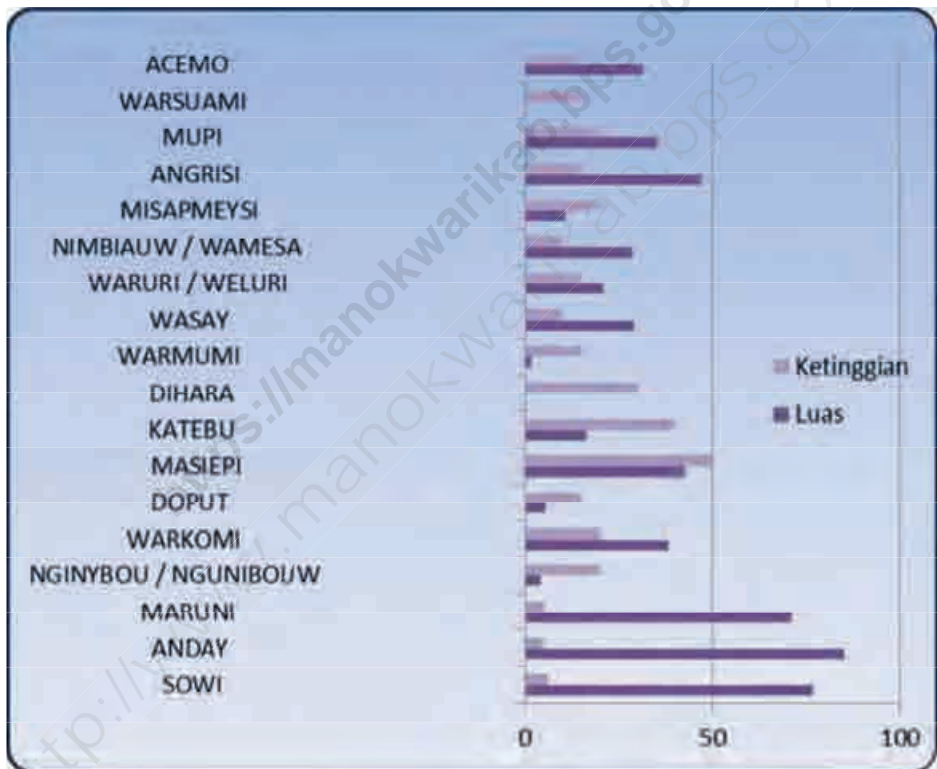
*South side : Tanah Rubuh District*

*West side : Warmare and Prafi District*

*East side : West Manokwari District and Teluk Cenderawasih*

Grafik 1.1 / *Graph 1.1*

Luas Wilayah dan Ketinggian Distrik Manokwari Selatan Menurut Kampung/Kelurahan  
*Area and Height of South Manokwari District by Village*  
2011



Tabel 1.1. / *Table 1.1.*  
 Ketinggian Distrik Manokwari Selatan Menurut Kelurahan / Kampung  
*Height of South Manokwari District by Village*  
 2011

Kampung/Kelurahan <i>Village</i>	Ketinggian dari Permukaan Laut (m) <i>Height from Sea Level</i> (Metris)
(1)	(2)
1. ACEMO	15
2. WARSUAMI	15
3. MUPI	20
4. ANGRISI	15
5. MISAPMEYSI	20
6. MARUNI	5
7. NIMBIAUW	10
8. ANDAY	5
9. WARURI/WELURI	15
10. WASAY	10
11. WARMUMI	15
12. DIHARA	30
13. KATEBU	40
14. MASIEPI	50
15. SOWI	6
16. DOPUT	15
17. WARKOMI	20
18. NGUNIBOUW	20
Rata-rata / <i>Average</i>	18,11

Sumber : BPS Kabupaten Manokwari

Source : *BPS – Statistics of Manokwari Regency*



Tabel 1.2. / *Table 1.2.*  
 Luas Wilayah Distrik Manokwari Selatan menurut Kampung / Kelurahan  
*Area of South Manokwari District by Village*  
 2011

Kampung/Kelurahan <i>Village</i>	Luas / Area (Km <sup>2</sup> )	Rasio Terhadap Total <i>Ratio On Total (%)</i>
(1)	(2)	(3)
1. ACEMO	31,38	5,76
2. WARSUAMI	0,10	0,02
3. MUPI	35,14	6,45
4. ANGRISI	47,00	8,63
5. MISAPMEYSI	10,95	2,01
6. MARUNI	70,95	13,03
7. NIMBIAUW	28,51	5,24
<b>8. ANDAY</b>	<b>85,20</b>	<b>15,65</b>
9. WARURI/WELURI	20,95	3,85
10. WASAY	29,09	5,34
11. WARMUMI	1,56	0,29
12. DIHARA	0,06	0,01
13. KATEBU	16,35	3,00
14. MASIEPI	42,60	7,83
15. SOWI	76,88	14,12
16. DOPUT	5,25	0,96
17. WARKOMI	38,27	7,03
18. NGUNIBOUW	4,15	0,76
Jumlah	544,39	100,00

Sumber : BPS Kabupaten Manokwari

Source : BPS – *Statistics of Manokwari Regency*

Tabel 1.3. / *Table 1.3.*  
 Letak Geografis Distrik Manokwari Selatan menurut Kampung/Kelurahan  
*Geographical Location of South Manokwari District by Village*  
 2011

Kampung/Kelurahan <i>Village</i>	Pesisir <i>Coast</i>	Lereng/ <i>Punggung Bukit</i> <i>Slope</i>	Lembah/DAS <i>Dale</i>
(1)	(2)	(3)	(4)
1. ACEMO	√	-	-
2. WARSUAMI	√	-	-
3. MUPI	√	-	-
4. ANGRISI	√	-	-
5. MISAPMEYSI	-	-	-
6. MARUNI	√	-	-
7. NIMBIAUW	√	-	-
8. ANDAY	√	-	-
9. WARURI/WELURI	-	-	-
10. WASAY	-	-	√
11. WARMUMI	-	-	-
12. DIHARA	-	-	-
13. KATEBU	-	√	-
14. MASIEPI	-	√	-
15. SOWI	√	-	-
16. DOPUT	-	-	-
17. WARKOMI	√	-	-
18. NGUNIBOUW	-	-	-
Jumlah	9	2	1

Sumber : BPS Kabupaten Manokwari

Source : BPS – *Statistics of Manokwari Regency*

**BAB**

**2**

**PEMERINTAHAN**



## PEMERINTAHAN

Distrik Manokwari Selatan memiliki 16 kampung dan 2 kelurahan. Sistem pemerintahannya telah dibagi kedalam sistem pemerintahan terkecil yaitu Rukun Tetangga.

Terdapat 76 Rukun Tetangga (RT) tersebar di wilayah Distrik Manokwari Selatan ini. Kelurahan Sowi sebagai daerah terbesar memiliki jumlah RT terbanyak yaitu 18 RT. Jumlah aparat desa sebanyak 134 orang, terdiri dari 18 orang kepala kampung/lurah, 18 orang sekretaris kampung/kelurahan dan 22 orang ketua BPD/dewan kelurahan serta 76 ketua RT.

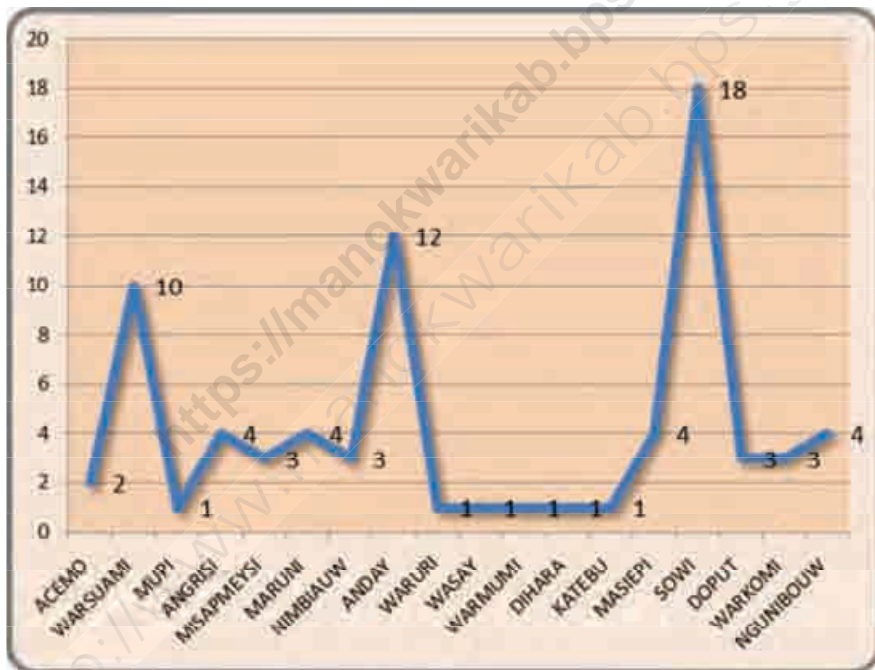
**GOVERNMENT**

South Manokwari District consist of 18 villages whose government system is divided in the lowest administration unit, that is neighbourhood association.

There is 76 neighbourhoods association which is spread in all region. Sowi Village as the largest area has 18 neighbourhoods association. The number of village's government officer is 134 people, consist of 18 chiefs of village, 18 chief of village secretaries, and 22 chief of village councils, and also 76 chief of neighbourhoods association.

Grafik 2.1 / Graph 2.1

Jumlah Satuan Lingkungan Setempat Menurut Kampung/Kelurahan  
di Distrik Manokwari Selatan  
*Number of The Lowest Administration Units by Village  
In South Manokwari District  
2011*



Tabel / Table 2.1.  
 Nama-Nama Desa di Distrik Manokwari Selatan Menurut Distrik  
*Name of Villages in Manokwari Regency By District*  
 2011

No.	Kode Desa <i>Village Code</i>	Nama Desa <i>Village Name</i>	K/P	Status <i>Status</i>
(1)	(3)	(4)	(5)	(6)
1	9105144001	ACEMO	2	1
2	9105144002	WARSUAMI	2	1
3	9105144004	MUPI	2	1
4	9105144007	ANGRISI	2	1
5	9105144009	MISAPMEYSI	2	1
6	9105144012	MARUNI	2	1
7	9105144013	NIMBIAUW	2	1
8	9105144014	<b>ANDAY</b>	1	1
9	9105144015	WARURI/WELURI	2	1
10	9105144016	WASAY	2	1
11	9105144017	WARMUMI	2	1
12	9105144018	DIHARA	2	1
13	9105144019	KATEBU	2	1
14	9105144020	MASIEPI	2	1
15	9105144021	SOWI	1	1
16	9105144022	DOPUT	2	1
17	9105144023	WARKOMI	2	1
18	9105144024	NGUNIBOUW	2	1

Sumber : Kantor Pemerintah Desa Kabupaten Manokwari

Source : *Village Government Office of Manokwari Regency*

Catatan : Kode 1 pada kolom (5) Kelurahan, Kode 2 pada kolom (5) Kampung

Tabel / Table 2.2  
 Jumlah Satuan Lingkungan Setempat (SLS) di Distrik Manokwari Selatan  
 Menurut Kampung/Kelurahan  
*Number of Lowest Administration Unit in South Manokwari District by Village*  
 2011

Kampung/Kelurahan <i>Village</i>	Jumlah SLS <i>Number of Lowest Administration Unit</i>	
	Kampung <i>Village</i>	Rukun Tetangga <i>Neighbourhood Association</i>
	(1)	(2)
1. ACEMO	1	2
2. WARSUAMI	1	10
3. MUPI	1	1
4. ANGRISI	1	4
5. MISAPMEYSI	1	3
6. MARUNI	1	4
7. NIMBIAUW	1	3
8. ANDAY	-	12
9. WARURI/WELURI	1	1
10. WASAY	1	1
11. WARMUMI	1	1
12. DIHARA	1	1
13. KATEBU	1	1
14. MASIEPI	1	4
15. SOWI	-	18
16. DOPUT	1	3
17. WARKOMI	1	3
18. NGUNIBOUW	1	4
Jumlah	16	76

Sumber : BPS Kabupaten Manokwari

Source : BPS – Statistics of Manokwari Regency



Tabel / Table 2.3.  
 Banyaknya Aparat Kampung/Kelurahan di Distrik Manokwari Selatan  
*Number of Village's Government Officer in South Manokwari District*  
 2011

Kampung/Kelurahan <i>Village</i>	Kepala Kampung/ Lurah <i>Chief of Village</i>	Sekretaris Kelurahan <i>Chief of Village Secretary</i>	Ketua BPD <i>Chief of Village Council</i>	Ketua RT <i>Chief of Neighbourhood Association</i>
(1)	(2)	(3)	(4)	(5)
1. ACEMO	1	1	1	2
2. WARSUAMI	1	1	1	10
3. MUPI	1	1	1	1
4. ANGRISI	1	1	2	4
5. MISAPMEYSI	1	1	1	3
6. MARUNI	1	1	1	4
7. NIMBIAUW	1	1	1	3
8. ANDAY	1	1	2	12
9. WARURI/WELURI	1	1	1	1
10. WASAY	1	1	2	1
11. WARMUMI	1	1	1	1
12. DIHARA	1	1	1	1
13. KATEBU	1	1	1	1
14. MASIEPI	1	1	1	4
15. SOWI	1	1	2	18
16. DOPUT	1	1	1	3
17. WARKOMI	1	1	1	3
18. NGUNIBOUW	1	1	1	4
Jumlah	18	18	22	76


Sumber : BPS Kabupaten Manokwari

Source : BPS – Statistics of Manokwari Regency

BAB

3

KEPENDUDUKAN



## KEPENDUDUKAN

Distrik Manokwari Selatan yang mempunyai luas wilayah sebesar 544,39 km<sup>2</sup>, pada tahun 2011 memiliki kepadatan penduduk sebesar 24 jiwa per km<sup>2</sup>, dengan rata-rata 4 jiwa/rumah tangga. Jumlah Penduduk di Distrik Manokwari Selatan pada tahun 2011 berdasarkan proyeksi Sensus Penduduk 2010 yaitu mencapai 13.714 jiwa, yang terdiri dari laki-laki 7.387 jiwa dan perempuan 6.327 jiwa.

Disisi lain persebaran penduduk masih belum merata, kampung dengan kepadatan penduduk paling tinggi adalah Kampung Dihara, yaitu 2.500 jiwa/Km<sup>2</sup>, kampung dengan kepadatan paling rendah yaitu Kampung Masiepi dengan kepadatan 2 jiwa/Km<sup>2</sup>. Kampung dengan penduduk terbanyak adalah Kampung Sowi, yaitu 6.928 jiwa (50,52%), kemudian Kampung Anday 3.438 jiwa (25,94%). Sedangkan kampung dengan jumlah penduduk paling sedikit adalah Kampung Warmumi yaitu 20 jiwa (0,15%).

Grafik persebaran penduduk laki-laki dan perempuan menurut kampung/desa di Distrik Manokwari Selatan tahun 2011 dapat dilihat di Grafik 3.1.

## POPULATION

South Manokwari District has the population density is 25 people by km<sup>2</sup> in 2011, which has area at near 544,39 km<sup>2</sup> with average of dwelling is 4 people by household. The number of population of South Manokwari District based on the Population Census 2010 Projection is 13.714 people consist of 7.387 male and 6.327 female.

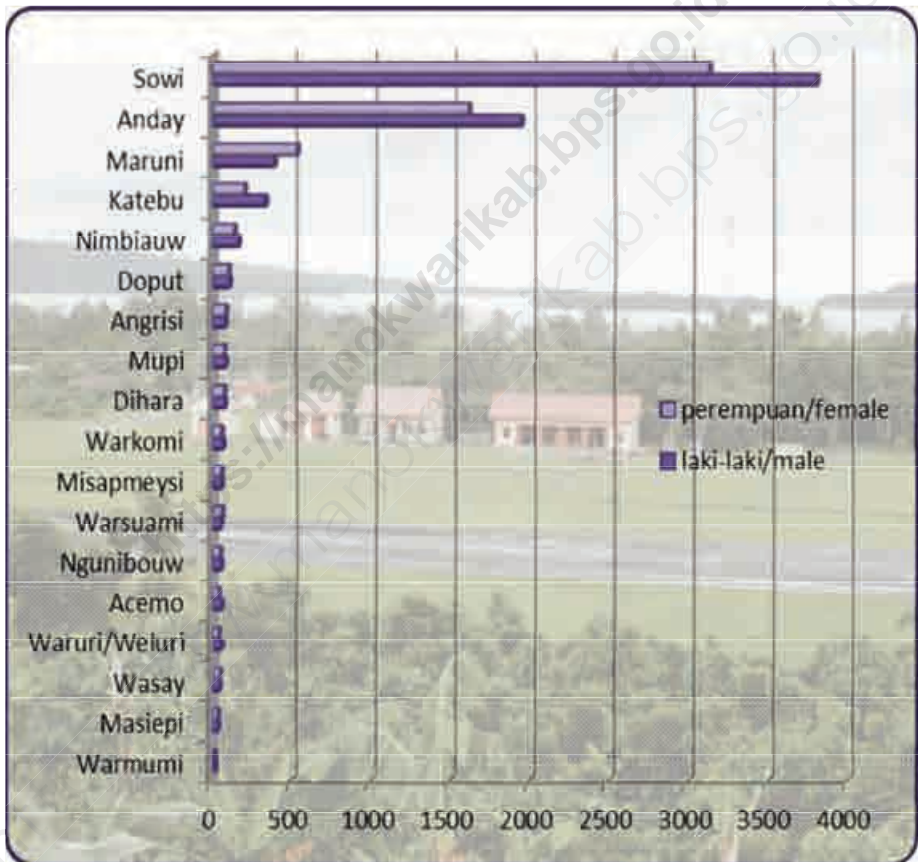
In other hand, the population distribution is still not balance yet. Dihara Village is the highest density with number 2.500 people by km<sup>2</sup>, and the lowest density is Masiepi Village with number 2 people by km<sup>2</sup>. Sowi Village has the highest population around 50,52%, and Anday Village as runner up with percentage is around 25,94%. The lowest population is Warmumi Village with percentage is around 0,15%.

Let see the graph 3.1 of population distribution by sex and village in South Manokwari District in 2011.

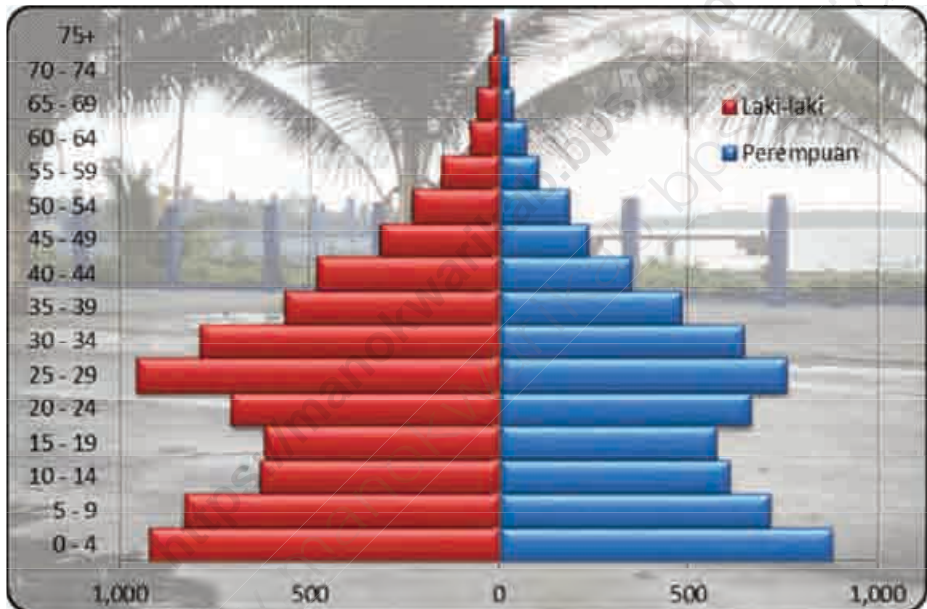
Grafik / Graph. 3.1

Jumlah Penduduk Laki-laki dan Perempuan Menurut Kampung/Kelurahan  
di Distrik Manokwari Selatan

*The Number Of Population By Sex And Village In South Manokwari District  
2011*



Grafik / Graph. 3.2  
Piramida Penduduk Distrik Manokwari Selatan  
South Manokwari District  
2011



Tabel / Table 3.1.  
 Banyaknya Rumah Tangga dan Penduduk di Distrik Manokwari Selatan  
 menurut Jenis Kelamin dan Kampung/Kelurahan  
*Number of Household and Population in South Manokwari District by sex and village*  
 2011

	Kampung/ Kelurahan <i>Village</i>	Rumah Tangga <i>Household</i>	Penduduk / Population		Jumlah <i>Total</i>
			Laki-Laki <i>Male</i>	Perempuan <i>Female</i>	
	(1)	(2)	(3)	(4)	(5)
1.	Acemo	28	54	40	94
2.	Warsuami	26	48	60	108
3.	Mupi	43	81	75	156
4.	Angrisi	50	80	83	163
5.	Misapmeysi	27	54	54	108
6.	Maruni	309	389	533	922
7.	Nimbiauw	77	163	138	301
8.	Anday	933	1944	1613	3557
9.	Waruri/Weluri	25	47	39	86
10.	Wasay	24	43	39	82
11.	Warmumi	8	11	10	21
12.	Dihara	36	77	73	150
13.	Katebu	118	334	202	536
14.	Masiepi	16	33	34	67
15.	Sowi	1488	3801	3127	6928
16.	Doput	61	108	101	209
17.	Warkomi	31	66	58	124
18.	Ngunibouw	27	54	48	102
Jumlah / Total		3327	7387	6327	13714

Sumber : Proyeksi Penduduk BPS Kabupaten Manokwari

Source : Population estimation of Statistics Manokwari Regency

Tabel / Table 3.2.  
 Distribusi dan Kepadatan Penduduk di Distrik Manokwari Selatan  
 Menurut Kampung/Kelurahan  
*Distribution and Density of South Manokwari District by Village*  
 2011

Kampung/Kelurahan <i>Village</i>	Luas Daerah	Jumlah Penduduk	Kepadatan
	<i>Area</i> Km <sup>2</sup>	<i>Population</i> (Jiwa) (people)	<i>Density</i> Per Km <sup>2</sup> (by Km <sup>2</sup> )
(1)	(2)	(3)	(4)
1. Acemo	31,38	94	3
2. Warsuami	0,10	108	1080
3. Mupi	35,14	156	4
4. Angrisi	47,00	163	3
5. Misapmeysi	10,95	108	10
6. Maruni	70,95	922	13
7. Nimbiau	28,51	301	11
8. Anday	85,20	3557	42
9. Waruri/Weluri	20,95	86	4
10. Wasay	29,09	82	3
11. Warmumi	1,56	21	13
12. Dihara	0,06	150	2500
13. Katebu	16,35	536	33
14. Masiepi	42,60	67	2
15. Sowi	76,88	6928	90
16. Doput	5,25	209	40
17. Warkomi	38,27	124	3
18. Ngunibouw	4,15	102	25
Jumlah	544,39	13714	25

Sumber : Proyeksi Penduduk BPS Kabupaten Manokwari

Source : Population estimation of Statistics Manokwari Regency



Tabel / Table 3.3.

Jumlah Rumah Tangga, Penduduk dan Penduduk per Rumah Tangga  
 Distrik Manokwari Selatan menurut Kampung/Kelurahan  
*Number of Household, Population, and Average of Population by Household  
 In South Manokwari District by Village*  
 2011

Kampung Kelurahan <i>Village</i>	Rumah Tangga <i>Household</i>	Penduduk <i>Population</i>	Penduduk Per Rumah Tangga <i>Population by Household</i>
(1)	(3)	(4)	(5)
1. ACEMO	28	94	3
2. WARSUAMI	26	108	4
3. MUPI	43	156	4
4. ANGRISI	50	163	3
5. MISAPMEYSI	27	108	4
6. MARUNI	309	922	3
7. NIMBIAUW	77	301	4
8. ANDAY	933	3557	4
9. WARURI/WELURI	25	86	3
10. WASAY	24	82	3
11. WARMUMI	8	21	3
12. DIHARA	36	150	4
13. KATEBU	118	536	5
14. MASIEPI	16	67	4
15. SOWI	1488	6928	5
16. DOPUT	61	209	3
17. WARKOMI	31	124	4
18. NGUNIBOUW	27	102	4
Jumlah	3.327	13.714	4

Sumber : Proyeksi Penduduk BPS Kabupaten Manokwari

Source : *Population estimation of Statistics Manokwari Regency*

Tabel / Table 3.4.  
Penduduk Distrik Manokwari Selatan menurut Jenis Kelamin dan Sex Rasio  
Menurut Kampung/Kelurahan  
Population of South Manokwari District by Sex, Sex Ratio, and Village  
2011

Kampung Kelurahan <i>Village</i>	Laki-laki <i>Male</i>	Perempuan <i>Female</i>	Rasio Sex <i>Sex Ratio</i>
(1)	(3)	(4)	(5)
1. ACEMO	54	40	1,35
2. WARSUAMI	48	60	0,80
3. MUPI	81	75	1,08
4. ANGRISI	80	83	0,96
5. MISAPMEYSI	54	54	1,00
6. MARUNI	389	533	0,73
7. NIMBIAUW	163	138	1,18
8. ANDAY	1944	1613	1,21
9. WARURI/WELURI	47	39	1,21
10. WASAY	43	39	1,10
11. WARMUMI	11	10	1,10
12. DIHARA	77	73	1,05
13. KATEBU	334	202	1,65
14. MASIEPI	33	34	0,97
15. SOWI	3801	3127	1,22
16. DOPUT	108	101	1,07
17. WARKOMI	66	58	1,14
18. NGUNIBOUW	54	48	1,13
Jumlah	7387	6327	1,17

Sumber : Proyeksi Penduduk BPS Kabupaten Manokwari

Source : Population estimation of Statistics Manokwari Regency

Tabel / Table 3.4.  
Penduduk Distrik Manokwari Selatan menurut Jenis Kelamin dan Sex Rasio  
Menurut Kampung 2011

*Population of South Manokwari District by Sex, Sex Ratio, and Village*

Kelompok Umur Age	JumlahPenduduk Population		
	Laki-Laki Male	Perempuan Female	Jumlah Total
0 - 4	922	878	1.800
5 - 9	830	715	1.545
10 - 14	633	607	1.240
15 - 19	619	572	1.191
20 - 24	707	664	1.371
25 - 29	957	759	1.716
30 - 34	790	646	1.436
35 - 39	568	480	1.048
40 - 44	481	348	829
45 - 49	315	234	549
50 - 54	229	185	414
55 - 59	152	103	255
60 - 64	77	72	149
65 - 69	59	36	95
70 - 74	27	23	50
75+	14	12	26
Jumlah/Total	7.380	6.334	13.714

Sumber : BPS Kabupaten Manokwari  
Source : BPS - Statistics of Manokwari Regency

BAB

4

SOSIAL



**SOSIAL**

Distrik Manokwari Selatan seperti distrik lainnya terus-menerus membenahi masyarakat yang salah satunya melalui pendidikan. Pendidikan menjadi sesuatu yang sudah selayaknya diutamakan.

Di Manokwari Selatan terdapat 2 TK, 9 SD dan 1 SMP. Jumlah guru tingkat Sekolah Dasar (SD) menurun sekitar 12 persen dibanding tahun sebelumnya, yaitu menjadi 60 orang guru. Apabila dirasioikan antara jumlah guru dibanding jumlah siswa SD maka rasionya adalah 1:26, artinya secara rata-rata 1 orang guru membimbing 25 orang siswa.

**SOCIAL**

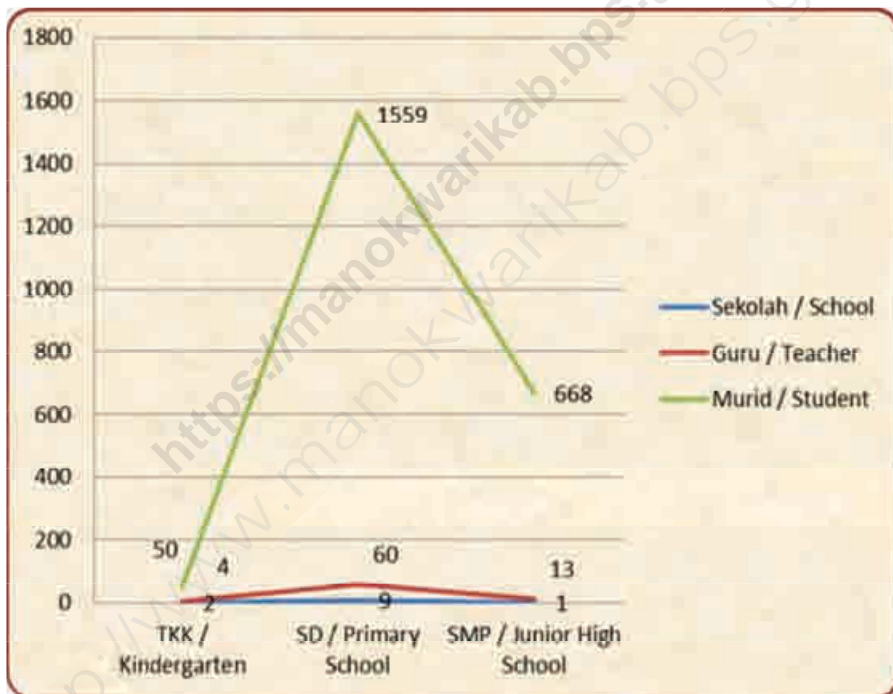
South Manokwari District also improve their public especially in education. There are two kindergartens, nine primary schools, and just one junior high school. The number of teachers in primary school level has decreased until 12 percents from 2010, that is near 60 teachers. The pupil ratio to teacher is 1:26 in primary school level, it means that every teacher has 25 students.

<https://manokwarikab.bps.go.id>  
<http://www.manokwarikab.bps.go.id>

Grafik / Graph 4.1

Banyaknya Sekolah, Guru, dan Murid di Distrik Manokwari Selatan  
menurut Jenis Sekolah

*Number of School, Teacher, Pupil in South Manokwari District by Kind of School*  
2011



Tabel / Table 4.1.

Banyaknya Sekolah, Guru dan Murid di Distrik Manokwari Selatan  
Menurut Jenis Sekolah  
*Number of School, Teacher, Pupil in South Manokwari District by Type Of School*  
2011

	Jenis Sekolah <i>Type Of School</i>	Sekolah <i>School</i>	Guru <i>Teacher</i>	Murid <i>Pupil</i>
	(1)	(2)	(3)	(4)
I.	Taman Kanak-Kanak / <i>Kindergarten</i>	2	4	50
II.	1. Sekolah Dasar / <i>Primary School</i>	9	60	1.559
	2. Madrasah Ibtidaiyah / <i>Islamic Primary School</i>	-	-	-
III.	1. S M P / <i>Junior High School</i>	1	13	668
	2. Madrasah Tsanawiyah / <i>Islamic Junior High School</i>	-	-	-
IV.	1. S M U / <i>Senior High School</i>	-	-	-
	2. S M K / <i>Vocational Education</i>	-	-	-
	3. Madrasah Aliyah <i>Islamic Senior High School</i>	-	-	-

Sumber : Dinas Pendidikan Dasar dan Pra Sekolah Kabupaten Manokwari  
Dinas Pendidikan Menengah dan Kebudayaan Kabupaten Manokwari  
Source : *Basic Education and Pre School Service of Manokwari Regency*  
*High Education and Culture Service of Manokwari Regency*



Tabel / Table 4.2.

Banyaknya Sekolah, Guru, Murid dan Ratio Murid  
Di Distrik Manokwari Selatan menurut Jenis Sekolah  
*Number of School, Teacher, Pupil by Kind of School and Pupil Ratio  
in South Manokwari District*  
2011

Jenis Sekolah <i>Type Of School</i>	Sekolah <i>School</i>	Guru <i>Teacher</i>	Murid <i>Pupil</i>	Rasio murid terhadap <i>Pupil Ratio to</i>	
				Sekolah <i>School</i>	Guru <i>Teacher</i>
(1)	(2)	(3)	(4)	(5)	(6)
I. T K K <i>Kindergarten</i>	2	4	50	1:25	1:12,5
II. 1. S D <i>Primary Shool</i>	9	60	1.559	1:173	1:26
2. M I <i>Islamic Primary School</i>	-	-	-	-	-
III. 1. S M P <i>Junior High School</i>	1	13	668	1:668	1:51
2. M T s <i>Islamic Junior High School</i>	-	-	-	-	-
IV. 1. S M U <i>Senior High School</i>	-	-	-	-	-
2. S M K <i>Vocational Education</i>	-	-	-	-	-
3. M A <i>Islamic Senior High School</i>	-	-	-	-	-

**Sumber** : Dinas Pendidikan Dasar dan Pra Sekolah Kabupaten Manokwari  
Dinas Pendidikan Menengah dan Kebudayaan Kabupaten Manokwari  
**Source** : *Basic Education and Pre School Service of Manokwari Regency*  
*High Education and Culture Service of Manokwari Regency*

Tabel / Table 4.3.  
 Banyaknya Pemeluk Agama Menurut Golongan Agama  
 Di Distrik Manokwari Selatan  
*Population by Religion in South Manokwari District*  
 2010

Agama <i>Religion</i>	Jumlah Pemeluk <i>Religion Population</i>	Persentase <i>Percentage (%)</i>
(1)	(2)	(3)
Kristen Protestan <i>Protestant</i>	8.343	67,94
Kristen Katholik <i>Chatolic</i>	505	3,81
Islam <i>Moslem</i>	4.245	32,02
Hindu <i>Hindustan</i>	7	0,05
Budha <i>Budha</i>	1	0,01
Lainnya <i>Others</i>	155	1,17
Jumlah/ <i>Total</i>	13.256	100

Ketr. : Agama lainnya berarti tidak terjawab dan tidak ditanyakan  
 Note : 'Others' means not know and not available  
 Sumber : Sensus Penduduk 2010  
 Source : Population Census 2010

Tabel / Table 4.4.  
 Banyaknya Rumah Sakit, Rumah Bersalin, Puskesmas dan  
 Puskesmas Pembantu menurut Kampung/Kelurahan  
*Number of Hospital, Public Health Centers, Public Health Sub Centers By Village*  
 2011

Kampung/Kelurahan <i>Village</i>	Rumah Sakit <i>Hospital</i>	Rumah Bersalin <i>Maternity Center</i>	Puskesmas <i>Public Health Center</i>	Puskesmas Pembantu <i>Public Health Sub Center</i>
(1)	(2)	(3)	(4)	(5)
1. Acemo	-	-	-	-
2. Warsuami	-	-	-	-
3. Mupi	-	-	-	1
4. Angrisi	-	-	-	-
5. Misapmeysi	-	-	-	-
6. Maruni	-	-	-	-
7. Nimbiauw	-	-	-	-
8. Anday	-	-	1	-
9. Waruri/Weluri	-	-	-	-
10. Wasay	-	-	-	-
11. Warmumi	-	-	-	-
12. Dihara	-	-	-	-
13. Katebu	-	-	-	-
14. Masiepi	-	-	-	-
15. Sowi	-	-	-	1
16. Doput	-	-	-	-
17. Warkomi	-	-	-	-
18. Ngunibouw	-	-	-	-
<b>Jumlah / Total</b>	0	0	1	2

Sumber : Data Manokwari Dalam Angka 2012

Source : Manokwari Regency In Figures 2012

Tabel / Table 4.5.  
 Banyaknya Poliklinik, Praktek Dokter dan Praktek Bidan  
 menurut Kampung/Kelurahan  
*Number of Polyclinic, Doctor Clinic, Midwife Clinic By Village*  
 2011

Kampung/Kelurahan <i>Village</i>	Praktek Dokter <i>Doctor Clinic</i>	Praktek Bidan <i>Midwife Clinic</i>	Poliklinik <i>Polyclinic</i>
(1)	(2)	(3)	(4)
1. Acemo	-	-	-
2. Warsuami	-	-	-
3. Mupi	-	-	-
4. Angrisi	-	-	-
5. Misapmeysi	-	-	-
6. Maruni	-	-	-
7. Nimbiau	-	-	-
8. Anday	-	-	-
9. Waruri/Weluri	-	-	-
10. Wasay	-	-	-
11. Warmumi	-	-	-
12. Dihara	-	-	-
13. Katebu	-	-	-
14. Masiepi	-	-	-
15. Sowi	-	1	-
16. Doput	-	-	-
17. Warkomi	-	-	-
18. Ngunibouw	-	-	-
Jumlah / <i>Total</i>	-	1	0

Sumber : Data Manokwari Dalam Angka 2012

Source : *Manokwari Regency In Figures 2012*

Tabel / Table 4.6.

Banyaknya Posyandu di Distrik Manokwari Selatan Menurut Kampung/Kelurahan  
*Number of Integrated Health Service in South Manokwari District  
 By Village  
 2011*

Kampung/Kelurahan Village	Banyaknya Posyandu Number of Integrated Health Service
(1)	(2)
1. Acemo	*
2. Warsuami	*
3. Mupi	*
4. Angrisi	*
5. Misapmeysi	*
6. Maruni	*
7. Nimbiau	*
8. Anday	*
9. Waruri/Weluri	*
10. Wasay	*
11. Warmumi	*
12. Dihara	*
13. Katebu	*
14. Masiepi	*
15. Sowi	*
16. Doput	*
17. Warkomi	*
18. Ngunibouw	*
Jumlah / Total	20

Sumber : Data Manokwari Dalam Angka 2012

Source : Manokwari Regency In Figures 2012

Tabel / Table 4.7.  
 Banyaknya Puskesmas Keliling menurut Kampung/Kelurahan  
*Number of Public Health Surrounding By Village*  
 2011

Kampung/Kelurahan <i>Village</i>	Puskesmas Keliling <i>Public Health Surrounding</i>			Jumlah <i>Total</i>
	Perahu <i>Boat</i>	Roda 4 <i>Car</i>	Roda 2 <i>Motor Cycle</i>	
(1)	(2)	(3)	(4)	(5)
1. Acemo	*	*	*	*
2. Warsuami	*	*	*	*
3. Mupi	*	*	*	*
4. Angrisi	*	*	*	*
5. Misapmeysi	*	*	*	*
6. Maruni	*	*	*	*
7. Nimbiau	*	*	*	*
8. Anday	*	*	*	*
9. Waruri/Weluri	*	*	*	*
10. Wasay	*	*	*	*
11. Warmumi	*	*	*	*
12. Dihara	*	*	*	*
13. Katebu	*	*	*	*
14. Masiepi	*	*	*	*
15. Sowi	*	*	*	*
16. Doput	*	*	*	*
17. Warkomi	*	*	*	*
18. Ngunibouw	*	*	*	*
Jumlah / <i>Total</i>	0	1	5	6

Sumber : Dinas Kesehatan Kabupaten Manokwari

Source : *Health Service of Manokwari Regency*

Ket : \*) Tidak Ada Data Menurut Kampung/Kelurahan

Note : \*) *Data not available*

Tabel / Table 4.8.  
Banyaknya Dokter menurut Kampung/Kelurahan  
*Number of Doctors by District*  
2011

Kampung/Kelurahan <i>Village</i>	Dokter / <i>Doctors</i>			Jumlah <i>Total</i>
	Ahli <i>Specialist</i>	Umum <i>Public</i>	Gigi <i>Dentist</i>	
(1)	(2)	(3)	(4)	(5)
1. Acemo	-	-	-	-
2. Warsuami	-	-	-	-
3. Mupi	-	-	-	-
4. Angrisi	-	-	-	-
5. Misapmeysi	-	-	-	-
6. Maruni	-	-	-	-
7. Nimbiau	-	-	-	-
8. Anday	-	-	-	-
9. Waruri/Weluri	-	-	-	-
10. Wasay	-	-	-	-
11. Warmumi	-	-	-	-
12. Dihara	-	-	-	-
13. Katebu	-	-	-	-
14. Masiepi	-	-	-	-
15. Sowi	-	1	-	1
16. Doput	-	-	-	-
17. Warkomi	-	-	-	-
18. Ngunibouw	-	-	-	-
Jumlah / <i>Total</i>	0	1	0	1

Sumber : Dinas Kesehatan Kabupaten Manokwari  
Source : Health Service of Manokwari Regency

Tabel / Table 4.9.  
 Banyaknya Tenaga Kesehatan Menurut Keahlian dan Kampung/Kelurahan  
*Number of Health Technical by Specialization and Village*  
 2011

Kampung/Kelurahan <i>Village</i>	Perawat <i>Nurse</i>	Non Perawat <i>Non-Nurse</i>	Non Medis <i>Non-Medical</i>	Jumlah <i>Total</i>
(1)	(2)	(3)	(4)	(5)
1. Acemo	*	*	*	*
2. Warsuami	*	*	*	*
3. Mupi	*	*	*	*
4. Angrisi	*	*	*	*
5. Misapmeysi	*	*	*	*
6. Maruni	*	*	*	*
7. Nimbiau	*	*	*	*
8. Anday	*	*	*	*
9. Waruri/Weluri	*	*	*	*
10. Wasay	*	*	*	*
11. Warmumi	*	*	*	*
12. Dihara	*	*	*	*
13. Katebu	*	*	*	*
14. Masiepi	*	*	*	*
15. Sowi	*	*	*	*
16. Doput	*	*	*	*
17. Warkomi	*	*	*	*
18. Ngunibouw	*	*	*	*
Jumlah	20	3	0	23

Sumber : Dinas Kesehatan Kabupaten Manokwari

Source : *Health Service of Manokwari Regency*

Ket : \*) Tidak Ada Data Menurut Kampung/Kelurahan

Note : \*) *Data not available*



Tabel / Table 4.10.  
 Jumlah Bayi dan Ibu Hamil Yang Menjadi Target Imunisasi  
 Menurut Kampung/Kelurahan  
*Number of Baby and Pregnant Woman as Immunize Target by Village*  
 2011

Kampung/Kelurahan <i>Village</i>	Bayi <i>Baby</i>	Ibu Hamil <i>Pregnant Woman</i>
(1)	(2)	(3)
1. Acemo	*	*
2. Warsuami	*	*
3. Mupi	*	*
4. Angrisi	*	*
5. Misapmeysi	*	*
6. Maruni	*	*
7. Nimbiau	*	*
8. Anday	*	*
9. Waruri/Weluri	*	*
10. Wasay	*	*
11. Warmumi	*	*
12. Dihara	*	*
13. Katebu	*	*
14. Masiepi	*	*
15. Sowi	*	*
16. Doput	*	*
17. Warkomi	*	*
18. Ngunibouw	*	*
Jumlah / <i>Total</i>	*	*

Sumber : Dinas Kesehatan Kabupaten Manokwari

Source : *Health Service of Manokwari Regency*

Ket : \*) Tidak Ada Data Menurut Kampung/Kelurahan

Note : \*) *Data not available*

Tabel 4.11.  
Realisasi Imunisasi Menurut Kampung/Kelurahan  
*Immunize Realization by Village*  
2011

Puskesmas <i>Public Health Centers</i>	DPT			POLIO			
	1	2	3	1	2	3	4
(1)	(2)	(3)	(4)	(5)	(6)	(7)	(8)
1. Acemo	*	*	*	*	*	*	*
2. Warsuami	*	*	*	*	*	*	*
3. Mupi	*	*	*	*	*	*	*
4. Angrisi	*	*	*	*	*	*	*
5. Misapmeysi	*	*	*	*	*	*	*
6. Maruni	*	*	*	*	*	*	*
7. Nimbiau	*	*	*	*	*	*	*
8. Anday	*	*	*	*	*	*	*
9. Waruri/Weluri	*	*	*	*	*	*	*
10. Wasay	*	*	*	*	*	*	*
11. Warmumi	*	*	*	*	*	*	*
12. Dihara	*	*	*	*	*	*	*
13. Katebu	*	*	*	*	*	*	*
14. Masiepi	*	*	*	*	*	*	*
15. Sowi	*	*	*	*	*	*	*
16. Doput	*	*	*	*	*	*	*
17. Warkomi	*	*	*	*	*	*	*
18. Ngunibouw	*	*	*	*	*	*	*
<b>JUMLAH</b>	*	*	*	*	*	*	*

Sumber : Dinas Kesehatan Kabupaten Manokwari

Source : *Health Service of Manokwari Regency*

Ket : \*) Tidak Ada Data Menurut Kampung/Kelurahan

Note : \*) *Data not available*

Tabel / Table 4.11.  
Lanjutan / Continued

	Puskesmas <i>Public Health Centers</i>	HB			BCG	CPK <i>Measles</i>
		1	2	3		
	(1)	(9)	(10)	(11)	(12)	(13)
1.	Acemo	*	*	*	*	*
2.	Warsuami	*	*	*	*	*
3.	Mupi	*	*	*	*	*
4.	Angrisi	*	*	*	*	*
5.	Misapmeysi	*	*	*	*	*
6.	Maruni	*	*	*	*	*
7.	Nimbiauw	*	*	*	*	*
8.	Anday	*	*	*	*	*
9.	Waruri/Weluri	*	*	*	*	*
10.	Wasay	*	*	*	*	*
11.	Warmumi	*	*	*	*	*
12.	Dihara	*	*	*	*	*
13.	Katebu	*	*	*	*	*
14.	Masiepi	*	*	*	*	*
15.	Sowi	*	*	*	*	*
16.	Doput	*	*	*	*	*
17.	Warkomi	*	*	*	*	*
18.	Ngunibouw	*	*	*	*	*
<b>JUMLAH</b>		*	*	*	*	*

Sumber : Dinas Kesehatan Kabupaten Manokwari

Source : Health Service of Manokwari Regency

Ket : \*) Tidak Ada Data Menurut Kampung/Kelurahan

Note : \*)Data not available

Tabel / Table 4.11.  
Lanjutan / Continued

Puskesmas <i>Public Health Centers</i>	Ibu Hamil (TT) <i>Pregnant Woman</i>		
	1	2	ULG
(1)	(14)	(15)	(16)
1. Acemo	*	*	*
2. Warsuami	*	*	*
3. Mupi	*	*	*
4. Angrisi	*	*	*
5. Misapmeysi	*	*	*
6. Maruni	*	*	*
7. Nimbiau	*	*	*
8. Anday	*	*	*
9. Waruri/Weluri	*	*	*
10. Wasay	*	*	*
11. Warmumi	*	*	*
12. Dihara	*	*	*
13. Katebu	*	*	*
14. Masiepi	*	*	*
15. Sowi	*	*	*
16. Doput	*	*	*
17. Warkomi	*	*	*
18. Ngunibouw	*	*	*
JUMLAH	*	*	*

Sumber : Dinas Kesehatan Kabupaten Manokwari

Source : *Health Service of Manokwari Regency*

Ket : \*) Tidak Ada Data Menurut Kampung/Kelurahan

Note : \*) *Data not available*

BAB

5

PERTANIAN



**PERTANIAN**

Distrik Manokwari Selatan merupakan salah satu distrik yang berpotensi dalam sektor peternakan. Salah satu indikator yang tampak yaitu semakin meningkatnya populasi ternak dari tahun sebelumnya. Jenis ternak yang ada di distrik Manokwari Selatan antara lain: sapi, kambing, dan babi. Jumlah populasi babi merupakan jumlah populasi ternak terbanyak di Distrik Manokwari Selatan. Persentase peningkatan populasi ternak sapi, kambing, dan babi pada tahun 2011 masing-masing meningkat sebesar 15,74%, 17,05%, dan 12,60%.

Dalam sektor perikanan, Distrik Manokwari Selatan juga berpotensi di perairan laut dan perairan darat. Pada tahun 2010 tercatat sekitar 320 buah perahu/kapal penangkap ikan laut yang ada di Distrik Manokwari Selatan. Namun sayangnya, data tersebut pada tahun 2011 belum tersedia.

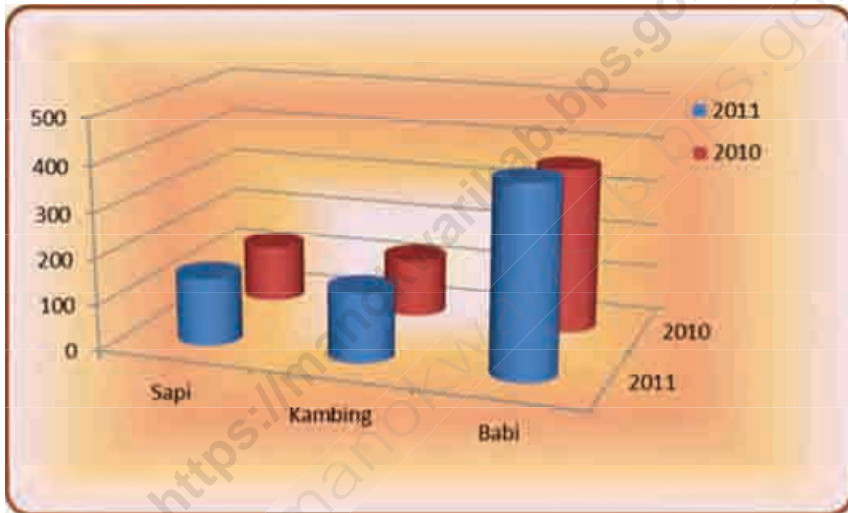
**AGRICULTURE**

South Manokwari District is one of ranch potential district. This is shown by population growth in 2011. The kind of livestock in south Manokwari District are cow, goat, and pig. The highest livestock population is pig. Livestock population has improved till 15,4 percent for cow, 17,05 percent for goat, and 12,60 percent for pig in 2011.

In fishery, South Manokwari District has potential sources from marine and inland fisheries. In 2010, Fisheries Service of Manokwari Regency found 320 fishing boats in South Manokwari District even there is not available yet data in 2011.

Grafik / Graph 5.1

Populasi Ternak Menurut Jenis Ternak (Ekor) di Distrik Manokwari Selatan  
*Livestock Population by Kind of Livestock (Heads) in South Manokwari District*  
2010 - 2011





Tabel / Table 5.1.1  
Luas Panen, Produksi dan Rata-Rata Produksi Padi Sawah dan Padi Ladang  
*Harvested Area, Production and Yield Rate of Wet Land Paddy and Dry Land Paddy*  
2006 - 2011 \*\*)

Tahun  Year	Padi Sawah <i>Wetland Paddy</i>			Padi Ladang <i>Dryland Paddy</i>		
	Luas Panen <i>Harvested Area</i> (Ha)	Produksi <i>Production</i> (Ton)	Rata-Rata Produksi <i>Yield Rate</i> (Kwin/Ha)	Luas Panen <i>Harvested Area</i> (Ha)	Produksi <i>Production</i> (Ton)	Rata-Rata Produksi <i>Yield Rate</i> (Kwin/Ha)
(1)	(2)	(3)	(4)	(5)	(6)	(7)
2011	*	*	*	*	*	*
2010	*	*	*	*	*	*
2009	-	-	-	47	95	2,02
2008	-	-	-	201	563	2,8
2007	-	-	-	45	92	2,04
2006	-	-	-	26	70	2,69

Sumber : Dinas Pertanian dan Ketahanan Pangan Kabupaten Manokwari  
Source : *Agricultural and Food Balance Service of Manokwari Regency*

Ketr. : \*) Tidak Ada Data Menurut Kampung/Kelurahan

Note : \*) *Data is not available*

\*\*) Merupakan data aggregate Manokwari Barat, Timur, Selatan dan Utara

\*\*) *That is aggregate result from West Manokwari, East Manokwari, and North Manokwari District*

Tabel / Table 5.1.2  
 Luas Panen, Produksi dan Rata-Rata Produksi Jagung  
*Harvested Area, Production and Yield Rate of Maize*  
 2006 - 2011 \*\*)

Tahun <i>Year</i>	Luas Panen <i>Harvested Area</i> (Ha)	Produksi <i>Production</i> (Ton)	Rata-Rata Produksi <i>Yield Rate</i> (Ton/Ha)
(1)	(2)	(3)	(4)
2011	*	*	*
2010	48	182	3,80
2009	17	45	2,65
2008	24	39	1,62
2007	75	150	2,00
2006	37	60	1,62

Sumber : Dinas Pertanian dan Ketahanan Pangan Kabupaten Manokwari  
 Source : *Agricultural and Food Balance Service of Manokwari Regency*

Ketr. : \*) Tidak Ada Data Menurut Kampung/Kelurahan

Note : \*) *Data is not available*

\*\*) Merupakan data aggregate Manokwari Barat, Timur, Selatan dan Utara

\*\*) *That is aggregate result from West Manokwari, East Manokwari, and North Manokwari District*

Tabel / Table 5.1.3  
 Luas Panen, Produksi dan Rata-Rata Produksi Ubi Kayu  
*Harvested Area, Production and Yield Rate of Cassava*  
 2006 - 2011 \*\*)

Tahun <i>Year</i>	Luas Panen <i>Harvested Area</i> (Ha)	Produksi <i>Production</i> (Ton)	Rata-Rata Produksi <i>Yield Rate</i> (Ton/Ha)
(1)	(2)	(3)	(4)
2011	*	*	*
2010	47	296	6,3
2009	75	990	13,20
2008	145	1.652	11,39
2007	115	1.382	12,02
2006	431	4.833	13,77

Sumber : Dinas Pertanian dan Ketahanan Pangan Kabupaten Manokwari  
 Source : *Agricultural and Food Balance Service of Manokwari Regency*

Ketr. : \*) Tidak Ada Data Menurut Kampung/Kelurahan

Note : \*) *Data is not available*

\*\*) Merupakan data aggregate Manokwari Barat, Timur, Selatan dan Utara

\*\*) *That is aggregate result from West Manokwari, East Manokwari, and North Manokwari District*

Tabel / Table 5.1.4  
 Luas Panen, Produksi dan Rata-Rata Produksi Ubi Jalar  
*Harvested Area, Production and Yield Rate of Sweet Potatoes*  
 2006 – 2011 \*\*)

Tahun <i>Year</i>	Luas Panen <i>Harvested Area</i> (Ha)	Produksi <i>Production</i> (Ton)	Rata-Rata Produksi <i>Yield Rate</i> (Ton/Ha)
(1)	(2)	(3)	(4)
2011	*	*	*
2010	59	266	4,8
2009	65	365	5,62
2008	83	836	10,07
2007	96	768	8,00
2006	351	3.456	9,85

Sumber : Dinas Pertanian dan Ketahanan Pangan Kabupaten Manokwari  
 Source : *Agricultural and Food Balance Service of Manokwari Regency*

Ketr. : \*) Tidak Ada Data Menurut Kampung/Kelurahan

Note : \*) *Data is not available*

\*\*) Merupakan data aggregate Manokwari Barat, Timur, Selatan dan Utara

\*\*) *That is aggregate result from West Manokwari, East Manokwari, and North Manokwari District*

Tabel / Table 5.1.5  
 Luas Panen, Produksi dan Rata-Rata Produksi Kacang Tanah  
*Harvested Area, Production and Yield Rate of Peanuts*  
 2006 - 2011 \*\*)

Tahun <i>Year</i>	Luas Panen <i>Harvested Area</i> (Ha)	Produksi <i>Production</i> (Ton)	Rata-Rata Produksi <i>Yield Rate</i> (Ton/Ha)
(1)	(2)	(3)	(4)
2011	*	*	*
2010	18	29	1,6
2009	45	405	9,00
2008	20	20	1,00
2007	49	39	0,8
2006	70	71	1,01

Sumber : Dinas Pertanian dan Ketahanan Pangan Kabupaten Manokwari  
 Source : *Agricultural and Food Balance Service of Manokwari Regency*

Ketr. : \*) Tidak Ada Data Menurut Kampung/Kelurahan

Note : \*) *Data is not available*

\*\*) Merupakan data aggregate Manokwari Barat, Timur, Selatan dan Utara

\*\*) *That is aggregate result from West Manokwari, East Manokwari, and North Manokwari District*

Tabel / Table 5.1.6  
 Luas Panen, Produksi dan Rata-Rata Produksi Keladi/Talas  
*Harvested Area, Production and Yield Rate of Black Radish*  
 2006 - 2011 \*\*)

Tahun <i>Year</i>	Luas Panen <i>Harvested Area</i> (Ha)	Produksi <i>Production</i> (Ton)	Rata-Rata Produksi <i>Yield Rate</i> (Ton/Ha)
(1)	(2)	(3)	(4)
2011	*	*	*
2010	*	*	*
2009	43	405	9,00
2008	*	*	*
2007	43	387	9,00
2006	*	*	*

Sumber : Dinas Pertanian dan Ketahanan Pangan Kabupaten Manokwari  
 Source : *Agricultural and Food Balance Service of Manokwari Regency*

Ketr. : \*) Tidak Ada Data Menurut Kampung/Kelurahan

Note : \*) *Data is not available*

\*\*) Merupakan data aggregate Manokwari Barat, Timur, Selatan dan Utara

\*\*) *That is aggregate result from West Manokwari, East Manokwari, and North Manokwari District*

Tabel / Table 5.1.7  
 Luas Panen, Produksi dan Rata-Rata Produksi Kacang Hijau  
*Harvested Area, Production and Yield Rate of Green Peas*  
 2006 - 2011 \*\*)

Tahun <i>Year</i>	Luas Panen <i>Harvested Area</i> (Ha)	Produksi <i>Production</i> (Ton)	Rata-Rata Produksi <i>Yield Rate</i> (Ton/Ha)
(1)	(2)	(3)	(4)
2011	*	*	*
2010	*	*	*
2009	5	3	0,6
2008	*	*	*
2007	16	11	0,3
2006	34	34	0,96

Sumber : Dinas Pertanian dan Ketahanan Pangan Kabupaten Manokwari  
 Source : *Agricultural and Food Balance Service of Manokwari Regency*

Ketr. : \*) Tidak Ada Data Menurut Kampung/Kelurahan

Note : \*) *Data is not available*

\*\*) Merupakan data aggregate Manokwari Barat, Timur, Selatan dan Utara

\*\*) *That is aggregate result from West Manokwari, East Manokwari, and North Manokwari District*

Tabel / Table 5.1.8  
 Luas Panen, Produksi dan Rata-Rata Produksi Kubis/Kol  
*Harvested Area, Production and Yield Rate of Cabbage*  
 2006 - 2011 \*\*)

Tahun <i>Year</i>	Luas Panen <i>Harvested Area</i> (Ha)	Produksi <i>Production</i> (Ton)	Rata-Rata Produksi <i>Yield Rate</i> (Ton/Ha)
(1)	(2)	(3)	(4)
2011	*	*	*
2010	*	*	*
2009	28	998	35,64
2008	*	*	*
2007	37	3.682	99,51
2006	36	3.583	99,53

Sumber : Dinas Pertanian dan Ketahanan Pangan Kabupaten Manokwari  
 Source : *Agricultural and Food Balance Service of Manokwari Regency*

Ketr. : \*) Tidak Ada Data Menurut Kampung/Kelurahan

Note : \*) *Data is not available*

\*\*) Merupakan data aggregate Manokwari Barat, Timur, Selatan dan Utara

\*\*) *That is aggregate result from West Manokwari, East Manokwari, and North Manokwari District*



Tabel / Table 5.1.9  
 Luas Panen, Produksi dan Rata-Rata Produksi Lombok/Cabai  
*Harvested Area, Production and Yield Rate of Chili*  
 2006 - 2011 \*\*)

Tahun Year	Luas Panen <i>Harvested Area</i> (Ha)	Produksi <i>Production</i> (Ton)	Rata-Rata Produksi <i>Yield Rate</i> (Ton/Ha)
(1)	(2)	(3)	(4)
2011	*	*	*
2010	*	*	*
2009	56	20.122	359,32
2008	*	*	*
2007	24	2.327	96,96
2006	24	2.327	96,96

Sumber : Dinas Pertanian dan Ketahanan Pangan Kabupaten Manokwari  
 Source : *Agricultural and Food Balance Service of Manokwari Regency*

Ketr. : \*) Tidak Ada Data Menurut Kampung/Kelurahan

Note : \*) *Data is not available*

\*\*) Merupakan data aggregate Manokwari Barat, Timur, Selatan dan Utara

\*\*) *That is aggregate result from West Manokwari, East Manokwari, and North Manokwari District*

Tabel / Table 5.1.10  
 Luas Panen, Produksi dan Rata-Rata Produksi Tomat  
*Harvested Area, Production and Yield Rate of Tomato*  
 2006 - 2011 \*\*)

Tahun <i>Year</i>	Luas Panen <i>Harvested Area</i> (Ha)	Produksi <i>Production</i> (Ton)	Rata-Rata Produksi <i>Yield Rate</i> (Ton/Ha)
(1)	(2)	(3)	(4)
2011	*	*	*
2010	*	*	*
2009	36	5.961	165,58
2008	*	*	*
2007	29	4.601	158,66
2006	28	4.442	158,64

Sumber : Dinas Pertanian dan Ketahanan Pangan Kabupaten Manokwari  
 Source : *Agricultural and Food Balance Service of Manokwari Regency*

Ketr. : \*) Tidak Ada Data Menurut Kampung/Kelurahan

Note : \*) *Data is not available*

\*\*) Merupakan data aggregate Manokwari Barat, Timur, Selatan dan Utara

\*\*) *That is aggregate result from West Manokwari, East Manokwari, and North Manokwari District*

Tabel / Table 5.1.11  
 Luas Panen, Produksi dan Rata-Rata Produksi Ketimun  
*Harvested Area, Production and Yield Rate of Cucumber*  
 2006 - 2011 \*\*)

Tahun <i>Year</i>	Luas Panen <i>Harvested Area</i> (Ha)	Produksi <i>Production</i> (Ton)	Rata-Rata Produksi <i>Yield Rate</i> (Ton/Ha)
(1)	(2)	(3)	(4)
2011	*	*	*
2010	*	*	*
2009	18	3.435	190,83
2008	*	*	*
2007	18	3.094	171,89
2006	17	2.923	171,94

Sumber : Dinas Pertanian dan Ketahanan Pangan Kabupaten Manokwari  
 Source : *Agricultural and Food Balance Service of Manokwari Regency*

Ketr. : \*) Tidak Ada Data Menurut Kampung/Kelurahan

Note : \*) *Data is not available*

\*\*) Merupakan data aggregate Manokwari Barat, Timur, Selatan dan Utara

\*\*) *That is aggregate result from West Manokwari, East Manokwari, and North Manokwari District*

Tabel / Table 5.1.12  
 Luas Panen, Produksi dan Rata-Rata Produksi Kacang Panjang  
*Harvested Area, Production and Yield Rate of Yard Long Beans*  
 2006 - 2011 \*\*)

Tahun Year	Luas Panen Harvested Area (Ha)	Produksi Production (Ton)	Rata-Rata Produksi Yield Rate (Ton/Ha)
(1)	(2)	(3)	(4)
2011	*	*	*
2010	*	*	*
2009	65	8.279	127,37
2008	*	*	*
2007	56	6.176	110,29
2006	55	6.066	110,29

Sumber : Dinas Pertanian dan Ketahanan Pangan Kabupaten Manokwari  
 Source : *Agricultural and Food Balance Service of Manokwari Regency*

Ketr. : \*) Tidak Ada Data Menurut Kampung/Kelurahan

Note : \*) *Data is not available*

\*\*) Merupakan data aggregate Manokwari Barat, Timur, Selatan dan Utara

\*\*) *That is aggregate result from West Manokwari, East Manokwari, and North Manokwari District*

Tabel / Table 5.1.13  
Luas Panen, Produksi dan Rata-Rata Produksi Sawi/Petsai  
*Harvested Area, Production and Yield Rate of Mustard Green*  
2006 - 2011 \*\*)

Tahun <i>Year</i>	Luas Panen <i>Harvested Area</i> (Ha)	Produksi <i>Production</i> (Ton)	Rata-Rata Produksi <i>Yield Rate</i> (Ton/Ha)
(1)	(2)	(3)	(4)
2011	*	*	*
2010	*	*	*
2009	42	4.652	110,76
2008	*	*	*
2007	36	3.900	108,33
2006	32	3.467	108,34

Sumber : Dinas Pertanian dan Ketahanan Pangan Kabupaten Manokwari  
Source : *Agricultural and Food Balance Service of Manokwari Regency*

Ketr. : \*) Tidak Ada Data Menurut Kampung/Kelurahan

Note : \*) *Data is not available*

\*\*) Merupakan data aggregate Manokwari Barat, Timur, Selatan dan Utara

\*\*) *That is aggregate result from West Manokwari, East Manokwari, and North Manokwari District*

Tabel / Table 5.1.14  
 Luas Panen, Produksi dan Rata-Rata Produksi Buncis  
*Harvested Area, Production and Yield Rate of Chickpea*  
 2006 - 2011 \*\*)

Tahun <i>Year</i>	Luas Panen <i>Harvested Area</i> (Ha)	Produksi <i>Production</i> (Ton)	Rata-Rata Produksi <i>Yield Rate</i> (Ton/Ha)
(1)	(2)	(3)	(4)
2011	*	*	*
2010	*	*	*
2009	17	1.407	82,76
2008	*	*	*
2007	17	1.307	76,88
2006	17	1.307	76,88

Sumber : Dinas Pertanian dan Ketahanan Pangan Kabupaten Manokwari  
 Source : *Agricultural and Food Balance Service of Manokwari Regency*

Ketr. : \*) Tidak Ada Data Menurut Kampung/Kelurahan

Note : \*) *Data is not available*

\*\*) Merupakan data aggregate Manokwari Barat, Timur, Selatan dan Utara

\*\*) *That is aggregate result from West Manokwari, East Manokwari, and North Manokwari District*

Tabel / Table 5.1.15  
 Luas Panen, Produksi dan Rata-Rata Produksi Labu Siam  
*Harvested Area, Production and Yield Rate of Pumpkin*  
 2006 - 2011 \*\*)

Tahun <i>Year</i>	Luas Panen <i>Harvested Area</i> (Ha)	Produksi <i>Production</i> (Ton)	Rata-Rata Produksi <i>Yield Rate</i> (Ton/Ha)
(1)	(2)	(3)	(4)
2011	*	*	*
2010	*	*	*
2009	4	323	80,75
2008	*	*	*
2007	3	272	90,67
2006	2	183	91,5

Sumber : Dinas Pertanian dan Ketahanan Pangan Kabupaten Manokwari  
 Source : *Agricultural and Food Balance Service of Manokwari Regency*

Ketr. : \*) Tidak Ada Data Menurut Kampung/Kelurahan

Note : \*) *Data is not available*

\*\*) Merupakan data aggregate Manokwari Barat, Timur, Selatan dan Utara

\*\*) *That is aggregate result from West Manokwari, East Manokwari, and North Manokwari District*

Tabel / Table 5.1.16  
 Luas Panen, Produksi dan Rata-Rata Produksi Kangkung  
*Harvested Area, Production and Yield Rate of Swamp Cabbage*  
 2006 - 2011 \*\*)

Tahun <i>Year</i>	Luas Panen <i>Harvested Area</i> (Ha)	Produksi <i>Production</i> (Ton)	Rata-Rata Produksi <i>Yield Rate</i> (Ton/Ha)
(1)	(2)	(3)	(4)
2011	*	*	*
2010	*	*	*
2009	41	5.102	124,44
2008	*	*	*
2007	37	3.580	96,76
2006	35	3.387	97,17

Sumber : Dinas Pertanian dan Ketahanan Pangan Kabupaten Manokwari  
 Source : *Agricultural and Food Balance Service of Manokwari Regency*

Ketr. : \*) Tidak Ada Data Menurut Kampung/Kelurahan

Note : \*) *Data is not available*

\*\*) Merupakan data aggregate Manokwari Barat, Timur, Selatan dan Utara

\*\*) *That is aggregate result from West Manokwari, East Manokwari, and North Manokwari District*



Tabel / Table 5.1.17  
 Luas Panen, Produksi dan Rata-Rata Produksi Bayam  
*Harvested Area, Production and Yield Rate of Spinach*  
 2006 - 2011 \*\*)

Tahun <i>Year</i>	Luas Panen <i>Harvested Area</i> (Ha)	Produksi <i>Production</i> (Ton)	Rata-Rata Produksi <i>Yield Rate</i> (Ton/Ha)
(1)	(2)	(3)	(4)
2011	*	*	*
2010	*	*	*
2009	36	3.189	88,58
2008	*	*	*
2007	32	2.916	91,13
2006	29	2.643	91,14

Sumber : Dinas Pertanian dan Ketahanan Pangan Kabupaten Manokwari  
 Source : *Agricultural and Food Balance Service of Manokwari Regency*

Ketr. : \*) Tidak Ada Data Menurut Kampung/Kelurahan

Note : \*) *Data is not available*

\*\*) Merupakan data aggregate Manokwari Barat, Timur, Selatan dan Utara

\*\*) *That is aggregate result from West Manokwari, East Manokwari, and North Manokwari District*

Tabel / Table 5.1.18  
 Luas Panen, Produksi dan Rata-Rata Produksi Pisang  
*Harvested Area, Production and Yield Rate of Banana*  
 2006 - 2011 \*\*)

Tahun Year	Luas Panen <i>Harvested Area</i> (Ha)	Produksi <i>Production</i> (Ton)	Rata-Rata Produksi <i>Yield Rate</i> (Ton/Ha)
(1)	(2)	(3)	(4)
2011	*	*	*
2010	*	*	*
2009	228	524	2,30
2008	*	*	*
2007	208	5.574	268,0
2006	207	5.548	26,56

Sumber : Dinas Pertanian dan Ketahanan Pangan Kabupaten Manokwari  
 Source : *Agricultural and Food Balance Service of Manokwari Regency*

Ketr. : \*) Tidak Ada Data Menurut Kampung/Kelurahan

Note : \*) *Data is not available*

\*\*) Merupakan data aggregate Manokwari Barat, Timur, Selatan dan Utara

\*\*) *That is aggregate result from West Manokwari, East Manokwari, and North Manokwari District*

Tabel / Table 5.1.19  
 Luas Panen, Produksi dan Rata-Rata Produksi Alpukat  
*Harvested Area, Production and Yield Rate of Avocado*  
 2006 - 2011 \*\*)

Tahun Year	Luas Panen Harvested Area (Ha)	Produksi Production (Ton)	Rata-Rata Produksi Yield Rate (Ton/Ha)
(1)	(2)	(3)	(4)
2011	*	*	*
2010	*	*	*
2009	11	158	14,36
2008	-	-	-
2007	32	217	67,8
2006	31	211	68,1

Sumber : Dinas Pertanian dan Ketahanan Pangan Kabupaten Manokwari  
 Source : *Agricultural and Food Balance Service of Manokwari Regency*

Ketr. : \*) Tidak Ada Data Menurut Kampung/Kelurahan

Note : \*) *Data is not available*

\*\*) Merupakan data aggregate Manokwari Barat, Timur, Selatan dan Utara

\*\*) *That is aggregate result from West Manokwari, East Manokwari, and North Manokwari District*

Tabel / Table 5.1.20  
 Luas Panen, Produksi dan Rata-Rata Produksi Mangga  
*Harvested Area, Production and Yield Rate of Mango*  
 Tahun 2006 - 2011 \*\*)

Tahun Year	Luas Panen <i>Harvested Area</i> (Ha)	Produksi <i>Production</i> (Ton)	Rata-Rata Produksi <i>Yield Rate</i> (Ton/Ha)
(1)	(2)	(3)	(4)
2011	*	*	*
2010	*	*	*
2009	98	32	0,33
2008	-	-	-
2007	29	328	11,31
2006	29	328	11,31

Sumber : Dinas Pertanian dan Ketahanan Pangan Kabupaten Manokwari  
 Source : *Agricultural and Food Balance Service of Manokwari Regency*

Ketr. : \*) Tidak Ada Data Menurut Kampung/Kelurahan

Note : \*) *Data is not available*

\*\*) Merupakan data aggregate Manokwari Barat, Timur, Selatan dan Utara

\*\*) *That is aggregate result from West Manokwari, East Manokwari, and North Manokwari District*

Tabel / Table 5.1.21  
 Luas Panen, Produksi dan Rata-Rata Produksi Rambutan  
*Harvested Area, Production and Yield Rate of Rambutan*  
 2006 - 2011 \*\*)

Tahun <i>Year</i>	Luas Panen <i>Harvested Area</i> (Ha)	Produksi <i>Production</i> (Ton)	Rata-Rata Produksi <i>Yield Rate</i> (Ton/Ha)
(1)	(2)	(3)	(4)
2011	*	*	*
2010	*	*	*
2009	156	502	3,22
2008	*	*	*
2007	219	2.480	11,32
2006	218	2.469	11,25

Sumber : Dinas Pertanian dan Ketahanan Pangan Kabupaten Manokwari  
 Source : *Agricultural and Food Balance Service of Manokwari Regency*

Ketr. : \*) Tidak Ada Data Menurut Kampung/Kelurahan

Note : \*) *Data is not available*

\*\*) Merupakan data aggregate Manokwari Barat, Timur, Selatan dan Utara

\*\*) *That is aggregate result from West Manokwari, East Manokwari, and North Manokwari District*

Tabel / Table 5.1.22  
 Luas Panen, Produksi dan Rata-Rata Produksi Langsung  
*Harvested Area, Production and Yield Rate of Langsung*  
 2006 - 2011 \*\*)

Tahun Year	Luas Panen <i>Harvested Area</i> (Ha)	Produksi <i>Production</i> (Ton)	Rata-Rata Produksi <i>Yield Rate</i> (Ton/Ha)
(1)	(2)	(3)	(4)
2011	*	*	*
2010	*	*	*
2009	123	343	2,79
2008	*	*	*
2007	33	194	5,88
2006	35	208	5,94

Sumber : Dinas Pertanian dan Ketahanan Pangan Kabupaten Manokwari  
 Source : *Agricultural and Food Balance Service of Manokwari Regency*

Ketr. : \*) Tidak Ada Data Menurut Kampung/Kelurahan

Note : \*) *Data is not available*

\*\*) Merupakan data aggregate Manokwari Barat, Timur, Selatan dan Utara

\*\*) *That is aggregate result from West Manokwari, East Manokwari, and North Manokwari District*

Tabel / Table 5.1.23  
 Luas Panen, Produksi dan Rata-Rata Produksi Sukun  
*Harvested Area, Production and Yield Rate of Sukun*  
 2006 - 2011 \*\*)

Tahun Year	Luas Panen <i>Harvested Area</i> (Ha)	Produksi <i>Production</i> (Ton)	Rata-Rata Produksi <i>Yield Rate</i> (Ton/Ha)
(1)	(2)	(3)	(4)
2011	*	*	*
2010	*	*	*
2009	30	96	3,20
2008	*	*	*
2007	12	199	16,58
2006	11	182	16,64

Sumber : Dinas Pertanian dan Ketahanan Pangan Kabupaten Manokwari  
 Source : *Agricultural and Food Balance Service of Manokwari Regency*

Ketr. : \*) Tidak Ada Data Menurut Kampung/Kelurahan

Note : \*) *Data is not available*

\*\*) Merupakan data aggregate Manokwari Barat, Timur, Selatan dan Utara

\*\*) *That is aggregate result from West Manokwari, East Manokwari, and North Manokwari District*

Tabel / Table 5.1.24  
 Luas Panen, Produksi dan Rata-Rata Produksi Durian  
*Harvested Area, Production and Yield Rate of Durian*  
 2006 - 2011 \*\*)

Tahun <i>Year</i>	Luas Panen <i>Harvested Area</i> (Ha)	Produksi <i>Production</i> (Ton)	Rata-Rata Produksi <i>Yield Rate</i> (Ton/Ha)
(1)	(2)	(3)	(4)
2011	*	*	*
2010	*	*	*
2009	85	378	4,45
2008	*	*	*
2007	35	535	15,29
2006	34	520	15,29

Sumber : Dinas Pertanian dan Ketahanan Pangan Kabupaten Manokwari  
 Source : *Agricultural and Food Balance Service of Manokwari Regency*

Ketr. : \*) Tidak Ada Data Menurut Kampung/Kelurahan

Note : \*) *Data is not available*

\*\*) Merupakan data aggregate Manokwari Barat, Timur, Selatan dan Utara

\*\*) *That is aggregate result from West Manokwari, East Manokwari, and North Manokwari District*



Tabel / Table 5.1.25  
 Luas Panen, Produksi dan Rata-Rata Produksi Pepaya  
*Harvested Area, Production and Yield Rate of Papaya*  
 2006 - 2011 \*\*)

Tahun Year	Luas Panen <i>Harvested Area</i> (Ha)	Produksi <i>Production</i> (Ton)	Rata-Rata Produksi <i>Yield Rate</i> (Ton/Ha)
(1)	(2)	(3)	(4)
2011	*	*	*
2010	*	*	*
2009	21	827	39,38
2008	*	*	*
2007	21	789	37,57
2006	21	789	35,57

Sumber : Dinas Pertanian dan Ketahanan Pangan Kabupaten Manokwari  
 Source : *Agricultural and Food Balance Service of Manokwari Regency*

Ketr. : \*) Tidak Ada Data Menurut Kampung/Kelurahan

Note : \*) *Data is not available*

\*\*) Merupakan data aggregate Manokwari Barat, Timur, Selatan dan Utara

\*\*) *That is aggregate result from West Manokwari, East Manokwari, and North Manokwari District*

Tabel / Table 5.1.26  
 Luas Panen, Produksi dan Rata-Rata Produksi Jeruk  
*Harvested Area, Production and Yield Rate of Orange*  
 2006 - 2011 \*\*)

Tahun <i>Year</i>	Luas Panen <i>Harvested Area</i> (Ha)	Produksi <i>Production</i> (Ton)	Rata-Rata Produksi <i>Yield Rate</i> (Ton/Ha)
(1)	(2)	(3)	(4)
2011	*	*	*
2010	*	*	*
2009	5	74	14,80
2008	*	*	*
2007	5	37	7,40
2006	5	37	7,40

Sumber : Dinas Pertanian dan Ketahanan Pangan Kabupaten Manokwari  
 Source : *Agricultural and Food Balance Service of Manokwari Regency*

Ketr. : \*) Tidak Ada Data Menurut Kampung/Kelurahan

Note : \*) *Data is not available*

\*\*) Merupakan data aggregate Manokwari Barat, Timur, Selatan dan Utara

\*\*) *That is aggregate result from West Manokwari, East Manokwari, and North Manokwari District*

Tabel / Table 5.1.27  
 Luas Panen, Produksi dan Rata-Rata Produksi Nangka  
*Harvested Area, Production and Yield Rate of Jackfruit*  
 2006 - 2011 \*\*)

Tahun Year	Luas Panen <i>Harvested Area</i> (Ha)	Produksi <i>Production</i> (Ton)	Rata-Rata Produksi <i>Yield Rate</i> (Ton/Ha)
(1)	(2)	(3)	(4)
2011	*	*	*
2010	*	*	*
2009	18	684	38,00
2008	*	*	*
2007	18	312	17,33
2006	18	312	17,33

Sumber : Dinas Pertanian dan Ketahanan Pangan Kabupaten Manokwari  
 Source : *Agricultural and Food Balance Service of Manokwari Regency*

Ketr. : \*) Tidak Ada Data Menurut Kampung/Kelurahan

Note : \*) *Data is not available*

\*\*) Merupakan data aggregate Manokwari Barat, Timur, Selatan dan Utara

\*\*) *That is aggregate result from West Manokwari, East Manokwari, and North Manokwari District*

Tabel / Table 5.1.28  
 Luas Panen, Produksi dan Rata-Rata Produksi Jambu Air  
*Harvested Area, Production and Yield Rate of Water Apple*  
 2006 - 2011 \*\*)

Tahun Year	Luas Panen <i>Harvested Area</i> (Ha)	Produksi <i>Production</i> (Ton)	Rata-Rata Produksi <i>Yield Rate</i> (Ton/Ha)
(1)	(2)	(3)	(4)
2011	*	*	*
2010	*	*	*
2009	12	15	1,25
2008	-	-	-
2007	12	64	5,33
2006	12	64	5,33

Sumber : Dinas Pertanian dan Ketahanan Pangan Kabupaten Manokwari  
 Source : *Agricultural and Food Balance Service of Manokwari Regency*

Ketr. : \*) Tidak Ada Data Menurut Kampung/Kelurahan

Note : \*) *Data is not available*

\*\*) Merupakan data aggregate Manokwari Barat, Timur, Selatan dan Utara

\*\*) *That is aggregate result from West Manokwari, East Manokwari, and North Manokwari District*

Tabel / Table 5.2.1  
 Populasi Ternak Menurut Jenis Ternak (Ekor)  
*Livestock Population by Kind of Livestock (Heads)*  
 2004 - 2011

Tahun Year	Sapi Cow	Kuda Horse	Kambing Goat	Babi Pig
(1)	(2)	(3)	(4)	(5)
2011	147	-	151	411
2010	127	-	129	365
2007	293	-	286	2.095
2006	286	-	276	2.040
2005	262	-	249	1.113
2004	710	-	393	695

Sumber : Dinas Peternakan Kabupaten Manokwari  
 Source : *Live Stocks Service of Manokwari Regency*

Tabel / Table 5.3.1  
 Banyaknya Rumah Tangga Perikanan Menurut Sub Sektor Perikanan  
*Number of Fishing Household by Fishery Sub Sector*  
 2007 - 2011

Tahun Year	Perikanan Laut Marine Fisheries	Perikanan Darat Inland Fisheries	Jumlah Total
(1)	(2)	(3)	(4)
2011	*	*	*
2010	432	12	444
2009	357	8	365
2008	357	8	365
2007	93	20	113

Sumber : Dinas Kelautan dan Perikanan Kabupaten Manokwari  
 Source : *Fisheries Service of Manokwari Regency*

Tabel / Table 5.3.2  
 Banyaknya Perahu/Kapal Penangkap Ikan Laut Menurut Jenisnya  
*Number of Fishing Boat by Type*  
 2007 - 2011

Tahun Year	Perahu Tanpa Motor <i>Non Powered Boat</i>	Perahu Motor Tempel <i>Out Board Motor Boat</i>	Kapal Motor <i>In Board Motor Boat</i>	Jumlah <i>Total</i>
(1)	(2)	(3)	(4)	
2011	*	*	*	*
2010	264	56	-	320
2009	252	12	-	264
2008	252	12	-	264
2007	133	19	31	183

Sumber : Dinas Kelautan dan Perikanan Kabupaten Manokwari  
 Source : *Fisheries Service of Manokwari Regency*

BAB

6

PERINDUSTRIAN





## INDUSTRI

Salah satu pembangkit tenaga listrik yang ada di Kabupaten Manokwari terdapat di Kelurahan Sanggeng yang juga melayani sebagian daerah di Distrik Manokwari Selatan. Pembangkit Listrik Tenaga Diesel (PLTD) ini selama tahun 2011 menghasilkan 25.304 Kilo Watt. Daya sebesar itu dihasilkan dari 10 unit mesin diesel yang dapat menghasilkan beban puncak sebesar 14.000 Kilo Watt.

Pada tahun yang sama juga terjual daya sebesar 83.381.260 Kwh atau setara dengan Rp 9,59 milyar. Namun demikian masih ada kehilangan daya yang cukup besar mengingat sebenarnya produksi daya PLN adalah sebesar 74.183.403 atau ada kira-kira 9 juta kwh yang tidak terjual. Ini bisa disebabkan banyak hal.

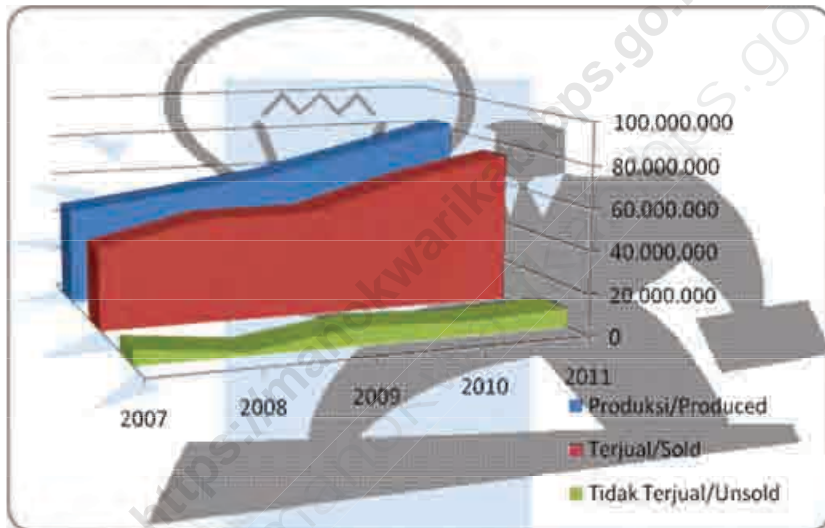
## INDUSTRY

One of electric generator of Manokwari Regency is in Sanggeng Village that also serves some area in South Manokwari District. The Diesel Electric Generator produced 19.938 Kilowatt in 2010 from 16 units diesel machine which can produce the maximum borden around 12.000 Kilowatt.

In this year, the number of electricity sold is 83.381.260 Kwh or 9,59 milliar rupiahs. But, the reality of electricity produced is 74.183.403 Kwh, so there is about 9 millions Kwh lost because of some factors.

Gambar / *Graph 6.1*

Banyaknya Tenaga Listrik Yang Diproduksi, Yang Terjual dan Yang Tidak Terjual  
*Number of Electric Produced, Sold and Result of Sold*  
2008-2011\*)



Tabel / Table 6.1  
 Banyaknya Unit Pembangkit Tenaga Listrik PLN, Kapasitas Terpasang,  
 Kemampuan Mesin Dan Beban Puncak  
*Number of Electric Generator of The State Electrical Company, Installed Capacity,  
 Mechanical Power and Maximum Borden  
 2006-2011 \*)*

Tahun <i>Year</i>	Banyaknya Unit <i>Number of Unit</i>	Kapasitas Terpasang <i>Installed Capacity (KW)</i>	Kemampuan Mesin <i>Mechanical Power (KW)</i>	Beban Puncak <i>Maximum Borden (KW)</i>
(1)	(2)	(3)	(4)	(5)
2011	10	25.304	17.960	14.000
2010	16	19.938	13.300	12.000
2009	16	15.198	10.500	9.850
2008	15	13.538	10.400	8.600
2007	15	13.539	10.400	8.600
2006	*	*	*	*

Sumber : PT. PLN Wilayah X Cabang Manokwari

Source : *Electricity Company Region X Branch of Manokwari*

Ketr. : \*) Distrik Manokwari Selatan masih termasuk dibawah pelayanan  
 PLTD Sanggeng

Note : \*) *South Manokwari District is under PLTD Sanggeng server*

Tabel / *Table 6.2*  
 Banyaknya Tenaga Listrik Yang Diproduksi, yang Terjual dan Jumlah Penjualan  
*Number of Electric Produced, Sold and Result of Sold*  
 2006 - 2011\*)

Tahun <i>Year</i>	Produksi <i>Production</i> (KWH)	Terjual <i>Sold</i> (KWH)	Jumlah Penjualan <i>Sale Volume</i> (Rp)
(1)	(2)	(3)	(4)
2011	83.381.260	74.183.403	9.592.751.180
2010	71.665.052	64.700.378	50.466.294.840
2009	60.348.149	51.123.425	38.945.262.510
2008	53.236.384	51.048.678	34.100.516.904
2007	47.026.796	39.409.237	26.379.478.316
2006	-	-	-

Sumber : PT. PLN Wilayah X Cabang Manokwari

Source : *Electricity Company Region X Branch of Manokwari*

Ketr. : \*) Distrik Manokwari Selatan masih termasuk dibawah pelayanan  
 PLTD Sanggeng

Note : \*) *South Manokwari District is under PLTD Sanggeng server*

BAB

7

PERDAGANGAN



## PERDAGANGAN

Menurut laporan dari Dinas Perindustrian, Perdagangan dan Koperasi Kabupaten Manokwari di Distrik Manokwari Selatan terdapat 10 perusahaan berbadan hukum CV dan 3 perusahaan berbadan hukum PT.

Koperasi yang menjadi soko guru perekonomian masyarakat ternyata belum ada koperasi di distrik ini. Ini memberi catatan penting bagi pemerintah pada khususnya dan masyarakat pada umumnya bahwa Distrik Manokwari Selatan sebagai penyangga ibukota Kabupaten Manokwari setidaknya harus ada usaha yang berbasis kepada kesejahteraan rakyat seperti koperasi atau yayasan.

## TRADING

Based on Industry, Trade, Cooperation and UMKM Service of Manokwari Regency's report, South Manokwari District has ten trades in CV and three trades in PT. Meanwhile, there is no cooperation that must have been an ideal economic. Government and public should give more attention about economic condition in South Manokwari District as a pillar of Manokwari Regency, at least there should be institution system which based on public prosperity like cooperation.



Tabel / *Table* 7.1.  
 Banyaknya Perusahaan/Usaha di Distrik Manokwari Selatan  
 Menurut Status Badan Usaha  
*Number of Trade in South Manokwari District by Company Status*  
 2011 (*Unit*)

Status Badan Usaha <i>Trade / Company Status</i>	Perusahaan/ Usaha <i>Trade / Company</i>
(1)	(2)
1. PT / NV	3
2. CV	10
3. Firma <i>Firm</i>	-
4. Koperasi <i>Cooperation</i>	-
5. Yayasan <i>Institution</i>	-
6. FA	-
7. Perwakilan Perusahaan Asing <i>Foreign Company Delegation</i>	-
8. PO	3
Jumlah / <i>Total</i>	16

Sumber : Dinas Perindustrian, Perdagangan & Koperasi Kabupaten Manokwari

Source : *Industry, Trade and Cooperation Service of Manokwari Regency*

BAB

8

TRANSPORTASI  
DAN  
KOMUNIKASI



## TRANSPORTASI DAN KOMUNIKASI

Data transportasi masih belum beragam dan hanya dapat mengetahui sampai tingkat kabupaten. Oleh karena itu kita belum bisa melihat data panjang jalan, jumlah kendaraan bermotor, dll setiap distriknya. Namun demikian data Pos dan Giro tetap ada walaupun tidak selalu ada di setiap distriknya karena masih banyak distrik yang kantor posnya bergabung dengan distrik terdekat.

Kantor pos di Kabupaten Manokwari masih minim sehingga walaupun ada pasti ditempatkan di ibukota distrik. Jadi kita perhatikan data menurut kabupaten secara keseluruhan. Seperti yang kita lihat dalam tabel halaman selanjutnya bahwa Manokwari masih mendominasi banyaknya surat yang diterima. Banyaknya surat yang dikirim menggunakan kilat khusus mencapai 111 surat, sedangkan melalui surat kilat sekitar 124 surat. Ini menunjukkan kecenderungan masyarakat ingin lebih cepat dalam menyampaikan informasi ke luar.

### TRANSPORTATION AND COMMUNICATION

There is no transportation data variously in regency level, so this why we can't see the road length data, number of vehicles, etc. in every district. But we can give attention about post and gyro even though there is not always available in district level, so they join with the nearest post office around the district.

Because of limited post office Manokwari Regency's number, so we just can see the data in general. In further table will show that Manokwari District is still being the highest number of received letters with number of special express posted letters have reached 111 letters, meanwhile number of express posted letters are 124 letters. The data show that there is public tendency for sharing communication fastly.

Tabel / Table 8.1  
 Banyaknya Kantor Pos Dan Giro Menurut Jenis dan Distrik  
*Number of Post Office and Giro by Type and District*  
 2011\*)

Distrik <i>District</i>	Kantor Pos dan Giro Induk <i>General Post Office</i>	Kantor Pembantu <i>Auxiliary Post Office</i>	Kantor Pos dan Giro Tambah <i>Supplement Post Office</i>	Rumah Pos <i>Post House</i>	Kantor Pos Desa <i>Village Post Office</i>	Jumlah <i>Total</i>
(1)	(2)	(3)	(4)	(5)	(6)	(7)
1. Ransiki	-	1	-	-	-	1
2. Anggi	-	-	-	1	-	1
3. Sururey	-	-	-	1	-	1
4. Oransbari	-	1	-	-	-	1
5. Warmare	-	1	-	-	-	1
6. Prafi	-	1	-	-	-	1
7. Menyambouw	-	-	-	-	1	1
8. Manokwari	1	-	-	-	-	1
9. Masni	-	-	-	-	-	-
10. Kebar	-	-	-	-	1	1
11. Amberbaken	-	-	-	-	1	1
<b>Jumlah <i>Total</i></b>	<b>1</b>	<b>4</b>	<b>-</b>	<b>2</b>	<b>3</b>	<b>10</b>

Sumber : PT. Pos Indonesia Cabang Manokwari  
 Source : *Post Office of Manokwari Regency*

\*) Kantor Pelayanan terdekat dari distrik ini adalah Kantor Pos Manokwari.

\*) *The nearest office service from South manokwari district is Manokwari Post Office*

Tabel / Table 8.2  
 Banyaknya Surat Yang Dikirim Menurut Jenis dan Distrik  
*Number of Posted Letters by Type and District*  
 2005-2011\*)

Distrik	Standar	Kilat	Kilat Khusus	Tercatat Biasa	Tercatat Kilat	Terdaftar	Bebas Porto
<i>District</i>	<i>Standard</i>	<i>Express</i>	<i>Special Express</i>	<i>Ordinary Register</i>	<i>Express Register</i>	<i>Register</i>	<i>Port Free</i>
(1)	(2)	(3)	(4)	(5)	(6)	(7)	(8)
Ransiki	27	-	-	-	-	-	-
Anggi	-	-	-	-	-	-	-
Sururey	-	-	-	-	-	-	-
Oransbari	55	-	-	-	-	-	-
Warmare	16	-	-	-	-	-	-
Prafi	247	-	-	-	-	-	-
Menyambouw	-	-	-	-	-	-	-
Manokwari	-	124	111	-	-	-	240
Masni	-	-	-	-	-	-	-
Kebar	-	-	-	-	-	-	-
Amberbaken	-	-	-	-	-	-	-
	2011	345	124	111	-	-	-
	2010	4.982	3.600	30.993	-	-	-
	2009	0	0	44.773	0	-	-
Jumlah/ Total	2008	5.216	9.220	7178	20	-	1.500
	2007	84.500	10.366	25.210	624	263	125
	2006	14.430	-	17.876	-	-	-
	2005	4.150	237	37.082	12	-	-

Sumber : PT. Pos Indonesia Cabang Manokwari  
 Source : *Post Office of Manokwari Regency*

\*) Kantor Pelayanan terdekat dari distrik ini adalah Kantor Pos Manokwari.

\*) *The nearest office service from South manokwari district is Manokwari Post Office*

Tabel / Table 8.3  
 Banyaknya Surat Yang Diterima Menurut Jenis dan Distrik  
*Number of Received Letters by Type and District*  
 2005 - 2011 \*)

Distrik <i>District</i>	Standar <i>Standard</i>	Kilat <i>Express</i>	Kilat Khusus <i>Special Express</i>	Tercatat Biasa <i>Ordinary Register</i>	Tercatat Kilat <i>Express Register</i>	Terdaftar <i>Register</i>	Bebas Porto <i>Port Free</i>
(1)	(2)	(3)	(4)	(5)	(6)	(7)	(8)
Ransiki	428	-	-	-	-	-	-
Anggi	122	-	-	-	-	-	-
Sururey	42	-	-	-	-	-	-
Oransbari	537	-	-	-	-	-	-
Warmare	162	-	-	-	-	-	-
Prafi	783	-	-	-	-	-	-
Menyambouw	86	-	-	-	-	-	-
Manokwari	142.354.000	83	78.616	-	-	-	-
Masni	-	-	-	-	-	-	-
Kebar	183	-	-	-	-	-	-
Amberbaken	-	-	-	-	-	-	-
	2011	142.356.343	83	78.616	-	-	-
	2010	124.859	117.031	90.765	-	-	-
	2009	-	-	62.887	-	-	-
Jumlah/ <i>Total</i>	2008	5.216	9.220	7178	20	-	1.500
	2007	84.500	10.366	25.210	624	263	125
	2006	14.430	-	17.876	-	-	-
	2005	4.150	237	37.082	12	-	-

Sumber : PT. Pos Indonesia Cabang Manokwari  
 Source : *Post Office of Manokwari Regency*

\*) Kantor Pelayanan terdekat dari distrik ini adalah Kantor Pos Manokwari.  
 \*) *The nearest office service from South manokwari district is Manokwari Post Office*

Tabel / Table 8.4  
 Banyaknya Pos Paket yang Dikirim Menurut Jenis Pengirimannya Di Kabupaten  
 Manokwari Dirinci Per Distrik  
*Number of Posted Package in Manokwari Regency By Posting Type And District*  
 2011\*)

Distrik <i>District</i>	Dalam Negeri <i>Domestic</i>		Luar Negeri <i>Foreign</i>	
	Laut <i>Sea</i>	Udara <i>Air</i>	Laut <i>Sea</i>	Udara <i>Air</i>
(1)	(2)	(3)	(4)	(5)
1. Ransiki	-	-	-	-
2. Anggi	-	-	-	-
3. Sururey	-	-	-	-
4. Oransbari	-	-	-	-
5. Warmare	-	-	-	-
6. Prafi	-	-	-	-
7. Menyambouw	-	-	-	-
8. Manokwari	634	119	-	8
9. Masni	-	-	-	-
10. Kebar	-	-	-	-
11. Amberbaken	-	-	-	-
<b>Jumlah <i>Total</i></b>	<b>634</b>	<b>119</b>	<b>-</b>	<b>8</b>

Sumber : PT. Pos Indonesia Cabang Manokwari  
 Source : *Post Office of Manokwari Regency*

\*) Kantor Pelayanan terdekat dari distrik ini adalah Kantor Pos Manokwari.  
 \*) *The nearest office service from South manokwari district is Manokwari Post Office*



Tabel / Table 8.5  
 Banyaknya Pos Paket yang Diterima Menurut Jenis Pengirimannya Di Kabupaten  
 Manokwari Dirinci Per Distrik  
*Number of Received Package in Manokwari Regency By Posting Type and District*  
 2011 \*)

Distrik <i>District</i>	Dalam Negeri <i>Domestic</i>		Luar Negeri <i>Foreign</i>	
	Laut <i>Sea</i>	Udara <i>Air</i>	Laut <i>Sea</i>	Udara <i>Air</i>
(1)	(2)	(3)	(4)	(5)
1. Ransiki	8	-	-	-
2. Anggi	-	-	-	-
3. Surorey	-	-	-	-
4. Oransbari	2	-	-	-
5. Warmare	-	-	-	-
6. Prafi	4	-	-	-
7. Menyambouw	-	-	-	-
8. Manokwari	2.628	416	-	26
9. Masni	-	-	-	-
10. Kebar	-	-	-	-
11. Amberbaken	-	-	-	-
<b>Jumlah <i>Total</i></b>	2.638	416	-	26

Sumber : PT. Pos Indonesia Cabang Manokwari  
 Source : *Post Office of Manokwari Regency*

\*) Kantor Pelayanan terdekat dari distrik ini adalah Kantor Pos Manokwari.

\*) *The nearest office service from South manokwari district is Manokwari Post Office*

Tabel / Table 8.6  
 Banyaknya Wesel Pos Dalam Negeri Menurut Jenis Dan Distrik  
*Number of Domestic Money Order Post By Type And District*  
 2011\*)

Distrik <i>District</i>	Dalam Negeri <i>Domestic</i>			
	Penerimaan <i>Received</i>		Pembayaran <i>Paid</i>	
	Banyaknya <i>Quantity</i>	Nilai <i>Value (Rp)</i>	Banyaknya <i>Quantity</i>	Nilai <i>Value (Rp)</i>
(1)	(2)	(3)	(4)	(5)
1. Ransiki	-	-	-	-
2. Anggi	-	-	-	-
3. Sureyey	-	-	-	-
4. Oransbari	54	27.000.000	16	8.750.000
5. Warmare	-	-	-	-
6. Prafi	2.086	1.560.000.000	734	971.050.000
7. Menyambouw	-	-	-	-
8. Manokwari	28.432	12.432.000.000	12.432	6.326.000.000
9. Masni	-	-	-	-
10. Kebar	-	-	-	-
11. Amberbaken	-	-	-	-
Jumlah <i>Total</i>	30.572	14.019.000.000	13.182	7.305.800.000

Sumber : PT. Pos Indonesia Cabang Manokwari  
 Source : *Post Office of Manokwari Regency*


\*) Kantor Pelayanan terdekat dari distrik ini adalah Kantor Pos Manokwari.

\*) *The nearest office service from South manokwari district is Manokwari Post Office*

BAB

9

KEUANGAN  
DAN  
KOPERASI



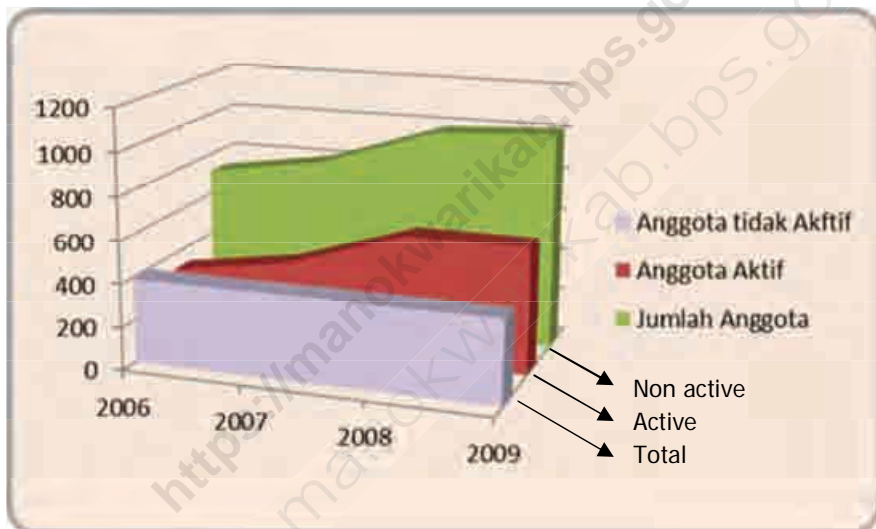
## KEUANGAN DAN KOPERASI

Pada tahun 2009 jumlah koperasi yang berbadan hukum di Distrik Manokwari Selatan tercatat hanya 9 unit koperasi dengan anggota berjumlah 1.015 orang, nilai simpanan mencapai Rp 34.850.500, volume usaha sebesar Rp 36.150.300 dan sisa hasil usaha (SHU) sebesar Rp 7.210.500. Jumlah ini mengalami peningkatan dibanding tahun sebelumnya. Sementara pada tahun 2011 belum didapatkan data tentang koperasi dari dinas setempat.

## **FINANCE AND COOPERATIVE**

In 2009, number of cooperative with legal entities in South Manokwari District is only nine units which has 1.015 members, saving values 3.150.300 rupiahs, and business volume about 34.850.500 rupiahs, and profit 7.210.500 rupiahs. This values was growing up. But there are no updates of cooperative data from local service.

Gambar / Graph. 9.1  
 Banyaknya Anggota Koperasi, Anggota Aktif dan Anggota Tidak Aktif  
 di Distrik Manokwari Selatan  
*Number of Legally Cooperative Membership, Active and Non-Active Membership  
 in South Manokwari District  
 2009*



Tabel / Table 9.1  
 Banyaknya Koperasi/KUD Yg Berbadan Hukum Menurut Anggota, Simpanan,  
 Volume Usaha dan SHU di Manokwari Selatan  
*Number of Legally Cooperative by Membership, Saving, Volume and Profit  
 in South Manokwari District  
 2006 - 2011*

Tahun	Koperasi <i>Cooperative</i>	Anggota <i>Members</i>	Nilai <i>Volume (Rp)</i>		
			Simpanan <i>Saving</i>	Volume Usaha <i>Volume</i>	SHU <i>Profit</i>
(1)	(2)	(3)	(4)	(5)	(6)
2011	*	*	*	*	*
2010	*	*	*	*	*
2009	9	1.015	34.850.500	36.150.300	7.210.500
2008	8	985	31.250.500	36.150.300	7.210.500
2007	8	802	31.250.500	36.150.300	7.210.500
2006	7	717	28.000.000	34.990.100	6.400.080

Sumber : Dinas Perindustrian, Perdagangan & Koperasi Kabupaten Manokwari  
 Source : *Industry, Trade and Cooperation Service of Manokwari Regency*

Ketr. : \*) Data tidak tersedia  
 Note : \*) *Data is not available*

Tabel / Table 9.2  
 Banyaknya Koperasi Yg Berbadan Hukum dan Anggota Menurut Distrik  
*Number of Legally Cooperative and Membership by District*  
 2011

Kampung/ Kelurahan <i>Village</i>	Aktif <i>Active</i>		Tidak Aktif <i>Non Active</i>	
	Koperasi <i>Cooperative</i>	Anggota <i>Members</i>	Koperasi <i>Cooperative</i>	Anggota <i>Members</i>
(1)	(2)	(3)	(4)	(5)
2011	*	*	*	*
2010	*	*	*	*
2009	5	592	4	393
2008	4	592	4	393
2007	4	409	4	393
2006	3	324	3	393

Sumber : Dinas Perindustrian, Perdagangan & Koperasi Kabupaten Manokwari  
 Source : *Industry, Trade and Cooperation Service of Manokwari Regency*

Ketr. : \*) Data tidak tersedia  
 Note : \*) *Data is not available*