


Kecamatan Batam Kota Dalam Angka

2017



Kecamatan Batam Kota Dalam Angka

2017



**KECAMATAN BATAM KOTA
DALAM ANGKA TAHUN 2017**

Nomor Publikasi	: 21710.1713
Katalog BPS	: 1102001.2171.051
Ukuran Buku	: 15 x 21 Cm
Jumlah Halaman	: viii + 79
Naskah	: Badan Pusat Statistik Kota Batam
Diterbitkan	: Badan Pusat Statistik Kota Batam

Boleh dikutip dengan menyebutkan sumbernya

KATA SAMBUTAN

Sejalan dengan semakin meningkatnya usaha-usaha pembangunan dalam segala bidang, menuntut tersedianya data statistik, yang akurat, tepat waktu, teratur dan berkesinambungan terutama guna menunjang antara lain : Perencanaan yang mantap dan tepat, pengontrolan dan pengendalian yang cermat serta evaluasi yang kritis terhadap hasil pembangunan yang telah dicapai. Untuk keperluan tersebut Badan Pusat Statistik Kota Batam telah berusaha menyusun dan menerbitkan publikasi “ Kecamatan Batam Kota Dalam Angka” setiap tahunnya.

Disadari bahwa publikasi ini belum mampu memenuhi kebutuhan semua pengguna data. Hal ini disebabkan keterbatasan data yang tersedia sampai tingkat kecamatan. Untuk itu upaya perbaikan akan terus dilakukan guna perbaikan dan penyempurnaan pada masa mendatang.

Penghargaan dan ucapan terima kasih patut diberikan kepada Koordinator Statistik Kecamatan (KSK) yang telah berupaya secara maksimal guna terbitnya publikasi ini. Pada kesempatan ini juga kami sampaikan terima kasih kepada semua pihak yang telah berpartisipasi dalam penyusunan publikasi ini.

Akhirnya, kami berharap informasi yang disajikan dalam publikasi ini dapat bermanfaat bagi segenap pengguna data.

Batam, September 2017
Kepala Badan Pusat Statistik Kota Batam

RAHYUDIN

KATA PENGANTAR

Puji Syukur kami panjatkan kehadiran Tuhan yang maha Esa, atas segala rahmatNya sehingga penerbitan publikasi "Kecamatan Batam Kota Dalam Angka Tahun 2017" dapat terlaksana dengan baik.

Penerbitan Publikasi Kecamatan Batam Kota Dalam Angka Tahun 2017, bertujuan untuk menyajikan informasi dan data statistik sektoral dilingkungan wilayah Kecamatan Batam Kota. Harapan kami dengan adanya publikasi ini akan dapat memberikan manfaat yang sebesar-besarnya bagi pemerintahan Kecamatan Batam Kota dalam perencanaan daerah, maupun masyarakat sebagai pengguna data dengan tujuan pengembangan usaha, penelitian maupun untuk kepentingan dan tujuan positif lainnya.

Pada kesempatan ini kami ingin mengucapkan terima kasih kepada semua pihak-pihak yang telah terlibat baik langsung maupun tidak langsung dalam proses penyusunan Buku Kecamatan Batam Kota Dalam Angka Tahun 2017. Kritik dan saran-saran konstruktif sangat kami harapkan untuk perbaikan dan penyempurnaan pada sajian publikasi berikutnya.

Batam, September 2017

Kordinator Statistik Kecamatan
Batam Kota

DEBORA SINAGA

DAFTAR ISI

Kata Sambutan	ii	
Kata Pengantar	iii	
Daftar Isi	iv	
Daftar Tabel	v	
BAB I	KEADAAN GEOGRAFI	2
	1. Letak	2
	2. Batas	2
	3. Geologi	3
	4. Iklim	4
	5. Luas Wilayah	5
BAB II	PEMERINTAHAN	10
BAB III	KEPENDUDUKAN	22
	1. Penduduk dan Rumahtangga	25
	2. Penyebaran Penduduk	26
BAB IV	SOSIAL	40
	4.1 Pendidikan	41
	4.2 Kesehatan	42
	4.3 Penduduk Menurut Agama.....	43
BAB V	PERTANIAN	65
BAB VI	PERINDUSTRIAN, PERTAMBANGAN DAN ENERGI.....	69
BAB VII	SARANA PEREKONOMIAN	73
BAB VII	PARAWISATA	77

BAB I

KEADAAN GEOGRAFI

1. Letak

Wilayah Kota Batam termasuk Kecamatan Batam Kota terletak di antara :

$0^{\circ} 25' 29'' - 1^{\circ} 15' 00''$ Lintang Utara

$103^{\circ} 34' 35'' - 104^{\circ} 26' 04''$ Bujur Timur

2. Batas

Kecamatan Batam Kota berbatasan dengan :

- Sebelah Utara : Kecamatan Bengkong

- Sebelah Selatan : Kecamatan Sei Beduk

- Sebelah Barat : Kecamatan Lubuk Baja &
Kec. Bengkong

- Sebelah Timur : Kecamatan Nongsa

Untuk Batas Kelurahan di Kecamatan Batam Kota dapat dilihat pada table 1.1.

3. Geologi

Wilayah Kecamatan Batam Kota seperti halnya kecamatan-kecamatan di daerah Kabupaten Kepulauan Riau lainnya, juga merupakan bagian dari paparan kontinental. Pulau-pulau yang tersebar di daerah ini merupakan sisa-sisa erosi atau penyusutan dari daratan pra tersier yang membentang dari Semenanjung Malaysia / Pulau Singapore sampai dengan Pulau Moro dan Pulau Karimun di bagian selatan.

Permukaan tanah di Kecamatan Batam Kota pada umumnya dapat digolongkan datar dengan variasi berbukit-bukit dengan ketinggian maksimum 30 m di atas permukaan laut, namun sebagai dampak dari pembangunan di Kecamatan Batam Kota yang sangat pesat akhir akhir ini menyebabkan beberapa bukit yang ada sebelumnya diratakan sehingga tidak tampak lagi wilayah yang dulunya berbukit pada saat ini menjadi datar guna keperluan pembangunan itu sendiri. Wilayah yang dulunya merupakan hutan pada awalnya sekarang telah mengalami pergeseran pengelolaan lahan menjadi lokasi perumahan

dan kawasan industri yang padat sebagai dampak Kecamatan Batam Kota sebagai pusat pemerintahan Kota Batam.

4. Iklim

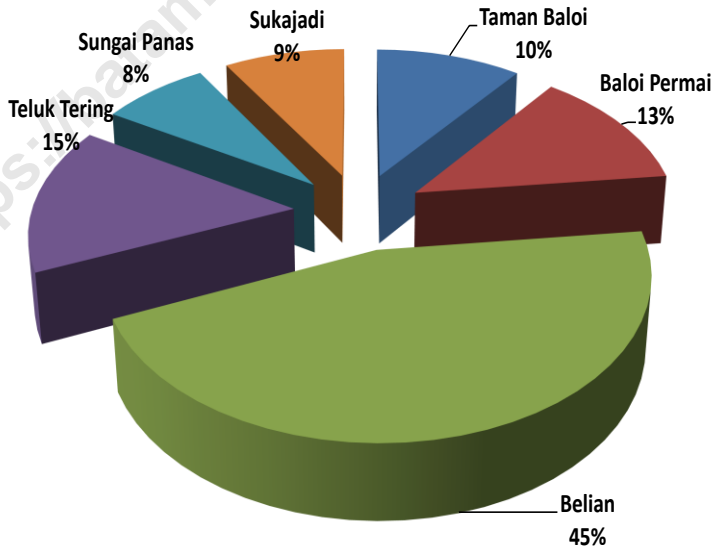
Wilayah Kecamatan Batam termasuk Kota Batam mempunyai iklim tropis dengan suhu minimum berkisar antara 22,2 °C-24,8 °C dan suhu maksimum berkisar 32,8 °C - 33,7 °C. Sedangkan suhu rata-rata sepanjang tahun 2016 adalah 27,1 °C – 29,1 °C. Keadaan tekanan udara rata-rata untuk sepanjang tahun 2016 adalah 1.013,0 mb – 1.013,9 mb.

Kecamatan Batam Kota mempunyai kelembaban udara rata-rata berkisar antara 75% - 86,30%. Kecepatan angin dengan rata-rata kecepatan angin sebesar 3,27 – 8,72 knot. Sementara jumlah hari hujan juga cukup tinggi yakni 177 hari pada tahun 2016, dengan rata-rata curah hujan perbulannya 192,15 mm dengan jumlah total 2.305,8 mm selama tahun 2016.

5. Luas Wilayah

Luas wilayah Batam Kota sebesar 46,808 Km², dimana luas daratannya sebesar 38,964 Km² dan Luas lautannya 7,844 Km². Kelurahan Belian merupakan kelurahan yang terluas di Kecamatan Batam Kota memiliki luas daratan 17,683 Km² (45% dari luas daratan Kecamatan Batam Kota), dapat di lihat pada grafik 1.1 dan table 1.3.

Grafik 1.1. Luas Wilayah Daratan per Kelurahan di Kecamatan Batam Kota



Tabel 1.1. Luas Wilayah Menurut Kelurahan di Kecamatan Batam Kota, 2016

Kelurahan	Luas Wilayah (Km ²)		
	Darat	Laut	Jumlah
(1)	(2)	(3)	(4)
Taman Baloi	4,065	-	4,065
Baloi Permai	4,960	-	4,960
Belian	17,683	7,248	24,931
Teluk Tering	5,890	0,597	5,891
Sungai Panas	2,991	-	2,991
Sukajadi	3,375	-	3,375
Kecamatan Batam Kota	38,964	7,844	46,808

Sumber : Kecamatan Batam Kota

**Tabel 1.2. Nama Ibukota Kelurahan dan Jarak ke Ibukota
Kecamatan Batam Kota, 2016**

Kelurahan	Nama Ibukota Kelurahan	Jarak ke Ibukota Kecamatan (km)
(1)	(2)	(3)
Taman Balai	Orchid Park	6,31
Balai Permai	Taman Hangtuah	2,57
Belian	Komp Cendana Belian	0,82
Teluk Tering	Center Poin Teluk Tering	4,62
Sungai Panas	Sungai Panas	6,80
Sukajadi	Bukit Indah Sukajadi	6,09

Sumber : Kecamatan Batam Kota

Tabel 1.3. Batas-Batas Kelurahan di Kecamatan Batam Kota, 2016

Kelurahan	Utara	Selatan	Barat	Timur
(1)	(2)	(3)	(4)	(5)
Taman Baloi	Kel. Sei Panas	Kel. Sukajadi	Kec. Lubuk Baja	Kel. Baloi Permai
Baloi Permai	Kel. T Tering	Kec. Sei Beduk	Kel. T Baloi	Kel. Belian
Belian	Kec. Nongsa	Kel. T Baloi	Kec. Nongsa	Kec. Nongsa
Teluk Tering	Kec. Bengkong	Kel. Sei Panas	Kel. Baloi Permai	Kel. Belian
Sungai Panas	Kec. Bengkong	Kec. Sei Beduk	Kec. Lubuk Baja	Kel. T Tering
Sukajadi	Kel. T Baloi	Kec. Sekupang	Kec. Lubuk Baja	Kec. Sei Beduk

Sumber : Kecamatan Batam Kota

BAB II

PEMERINTAHAN

Kecamatan Batam Kota merupakan institusi pemerintahan yang dipimpin seorang camat yang kedudukannya adalah merupakan perpanjangan tangan dari Pemerintahan Kota Batam dan merupakan penanggung jawab lapangan. Sesuai tugas dengan fungsinya maka pemerintahan kecamatan mempunyai wewenang mengatur dan menyelenggarakan pemerintahan ditingkat kecamatan yang bertanggung jawab langsung kepada Walikota Batam. Tanggung jawab pemerintahan kecamatan adalah menjalankan roda pemerintahan satu tingkat dibawah Pemerintah Kota Batam, guna mengatur kewenangan dalam berbagai bidang yang ada diwilayahnya, serta sebagai pengendali terhadap dinamika kehidupan sosial masyarakat yang timbul dari semua aspek kegiatan masyarakat baik ekonomi, politik maupun sosial budaya.

Dalam pemerintahannya Kecamatan Batam Kota membawahi pemerintah kelurahan dimana pemerintah kelurahan merupakan struktur pemerintahan tingkat terkecil daerah yang mana kepala pemerintahan kelurahan

bertanggung jawab kepada camat sebagai atasan langsung. Kecamatan Batam Kota yang terbentuk berdasarkan Peraturan Daerah Kota Batam Nomor 02 Tahun 2005 tentang pemekaran wilayah, perubahan dan pembentukan kecamatan dan kelurahan baru dalam wilayah Kota Batam. Dimana sebelumnya wilayah Kota Batam sesuai dengan Undang-Undang No. 53 Tahun 1999 yang ditetapkan pada tanggal 09 Oktober 1999 terdiri dari 8 Kecamatan dan 51 kelurahan maka berdasarkan perda diatas maka Kota Batam yang baru menjadi 12 kecamatan dan 64 kelurahan dimana Kecamatan Batam Kota adalah salah satunya yang merupakan daerah pemecahan kecamatan baru yang terdiri dari :

1. Kelurahan Teluk Tering
2. Kelurahan Taman Balai
3. Kelurahan Sukajadi
4. Kelurahan Belian
5. Kelurahan Sei Panas
6. Kelurahan Balai Permai

Selanjutnya sebagai partisipasi aktif dari masyarakat guna mendukung jalannya pemerintahan ditingkat kelurahan

maka dibentuklah RT/RW sesuai dengan Peraturan Mendagri No.07 Tahun 1983. maka RW/RT adalah organisasi masyarakat yang dibina oleh pemerintah yang berfungsi sebagai mitra kerja pemerintah dengan operasional yang disesuaikan dengan keadaan lingkungan pemerintahan setempat tidak tertutup kemungkinan masing wilayah atau daerah tertentu mempunyai tatacara yang berbeda baik nama atau kegiatan yang menjadi tanggung jawabnya sebagai organisasi kemasyarakatan. Dewasa ini peran serta perangkat RW/RT sangat penting karena langsung bersentuhan dengan masyarakat karena selain menjadi perangkat terkecil dari pemerintah tetapi sekaligus menjadi penyampai aspirasi masyarakat kepada pemerintah.

**Tabel 2.1. Jumlah Rukun Warga (RW) dan Rukun Tetangga (RT)
Menurut Kelurahan di Kecamatan Batam Kota, 2016**

Kelurahan	RW	RT
(1)	(2)	(3)
Taman Baloi	22	59
Baloi Permai	13	65
Belian	54	194
Teluk Tering	15	56
Sungai Panas	17	66
Sukajadi	5	19
Jumlah	126	459

Sumber : Kecamatan Batam Kota

**Tabel 2.2. Hasil Perolehan Suara DPRD Kota Batam,DPR
Provinsi dan DPR Pusat di kecamatan Batam Kota,
2014**

Kontestan	Hasil Perolehan Suara		
	DPRD	DPR Prov	DPR Pusat
(1)	(2)	(3)	(4)
1. Partai Nasdem	3.934	2.839	7.494
2. PKB	3.730	3.549	1.838
3. PKS	3.257	4.579	4.509
4. PDI Perjuangan	12.050	15.781	13.142
5. Partai Golkar	8.746	9.445	5.511
6. Partai Gerindra	8.047	7.735	10.032
7. Partai Demokrat	7.422	7.488	4.966
8. PAN	5.511	5.085	11.339
9. PPP	3.462	3.165	2.902
10. Partai Hanura	10.418	6.451	5.117
11. PBB	858	676	532
12. PKPI	2.074	1.273	1.138
Jumlah	69.509	68.066	68.520

Sumber : KPU Kota Batam

Tabel 2.3. Nama-Nama Pejabat Pemerintahan di Lingkungan Kecamatan Batam Kota, 2017

Jabatan	Nama Pejabat
(1)	(2)
Camat	Ashraf Ali,SE
Sekretaris Camat	Kamariah Nor,Spd
Kasi Pemerintahan	Dian,S.STP
Kasi Pelayanan Umum	Mardiaty
Kasi Ketentraman dan Ketertiban	R.Frida Dirmayati,M.Si
Kasi Kesejahteraan Rakyat	Nina Herlina,S.K.M
Kasi Pembangunan dan Pemberdayaan Masyarakat	Yusmidar,A.md
Kasubag Evaluasi Perencanaan dan Keuangan	Marlina,S.E
Kasubag Umum dan Kepegawaian	Deniar,AM.d

Sumber : Kecamatan Batam Kota

Tabel 2.4. Nama-Nama Lurah di Kecamatan Batam Kota, 2017

Kelurahan	Nama Lurah
(1)	(2)
Taman Baloi	Musyadek,S.H,M.H
Baloi Permai	Novian Hendri,SH
Belian	Kamarul Azmi,S.STP
Teluk Tering	Isnaini,S.Ag
Sungai Panas	Tommy Armi,S.Sos
Sukajadi	Rakhmy,S.E

Sumber : Kecamatan Batam Kota

Tabel 2.5. Jumlah Pegawai Negeri Sipil (PNS) dan Honorer Daerah di Kecamatan Batam Kota, 2016

Kecamatan/Kelurahan	PNS	Honorer Daerah	Jumlah
(1)	(2)	(3)	(4)
Kec. Batam Kota	28	15	43
Kel. Taman Baloi	7	2	9
Kel. Baloi Permai	9	4	12
Kel. Belian	9	2	11
Kel. Teluk Tering	5	2	7
Kel. Sungai Panas	7	2	9
Kel. Sukajadi	6	1	7
Jumlah	71	28	99

Sumber : Kecamatan Batam Kota

Tabel 2.6. Jumlah Pegawai Negeri Sipil (PNS) dan Honorer Daerah Menurut Jenis Kelamin di Kecamatan Batam Kota, 2016

Kecamatan/Kelurahan	Laki-laki	Perempuan	Jumlah
(1)	(2)	(3)	(4)
Kec. Batam Kota	14	29	43
Kel. Taman Baloi	3	6	9
Kel. Baloi Permai	4	9	13
Kel. Belian	6	5	11
Kel. Teluk Tering	3	4	7
Kel. Sungai Panas	5	4	9
Kel. Sukajadi	1	6	7
Jumlah	36	63	99

Sumber : Kecamatan Batam Kota

Tabel 2.7. Jumlah Pegawai Negeri Sipil (PNS) Menurut Golongan di Kecamatan Batam Kota, 2016

Kecamatan/Kelurahan	Golongan IV (1)	Golongan III (2)	Golongan II (3)	Golongan I (4)
Kec. Batam Kota	2	18	8	
Kel. Taman Baloi	-	5	2	
Kel. Baloi Permai	-	9	-	
Kel. Belian	-	7	2	
Kel. Teluk Tering	-	5	-	
Kel. Sungai Panas	-	6	1	
Kel. Sukajadi	-	1	1	
Jumlah	2	51	14	

Sumber : Kecamatan Batam Kota

Tabel 2.8. Jumlah Pegawai Negeri Sipil (PNS) Menurut Tingkat Pendidikan di Kecamatan Batam Kota, 2016

Tingkat Pendidikan	Jumlah
(1)	(2)
Sekolah Dasar	-
SMTp	-
SMTA	14
Diploma I, II	1
Diploma III/Akademi	7
Strata 1 (S 1)	45
Strata 2 (S 2)	4
Jumlah	71

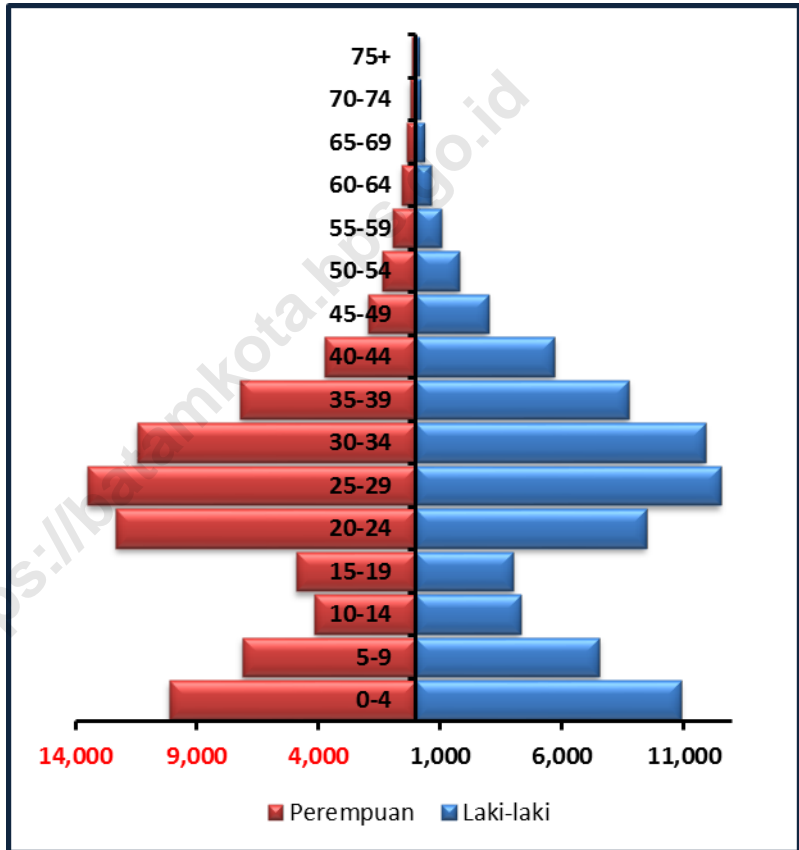
Sumber : Kecamatan Batam Kota

BAB III

KEPENDUDUKAN

Kebutuhan data atau informasi guna perencanaan di bidang kependudukan, sosial ekonomi, dan bidang lainnya dirasakan semakin meningkat. Saat ini belum banyak tersedia informasi di bidang kependudukan yang lengkap dan menyeluruh. Hasil sensus penduduk yang dilakukan oleh BPS selama ini merupakan sumber informasi utama yang sangat lengkap dalam menganalisis data kependudukan, karena selain dilaksanakan pendataannya dari rumah ke rumah, variabel data yang dihimpun juga cukup lengkap. Namun pelaksanaan sensus dilakukan dalam kurun waktu sepuluh tahun sekali, dimana Sensus Penduduk yang terakhir dilaksanakan pada tahun 2010. Dari hasil Sensus Penduduk 2010 terlihat bahwa penduduk Kecamatan Batam Kota di domisi usia produktif yaitu usia 20 – 39 tahun dan usia balita, dapat di lihat pada piramida penduduk Kecamatan Batam Kota hasil Sensus Penduduk 2010 dan grafik 3.1.

Grafik 3.1. Piramida Penduduk Kecamatan Batam Kota Hasil Sensus Penduduk 2010

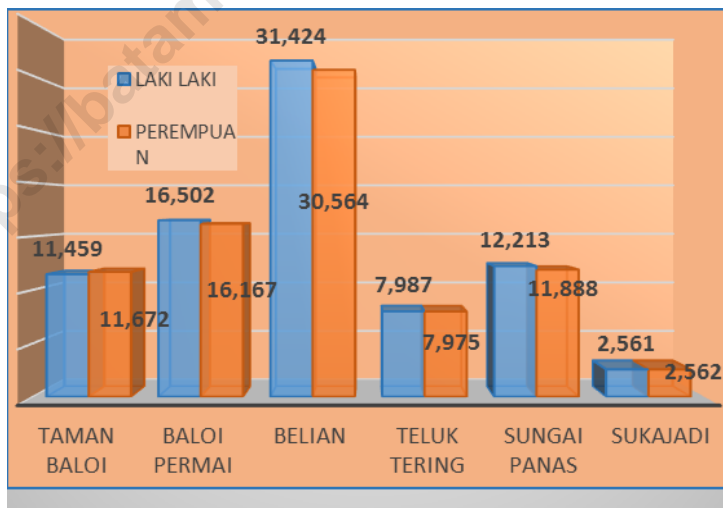


Untuk memperoleh gambaran perkembangan data kependudukan dalam jangka waktu yang lebih pendek (tahunan) diperlukan upaya mendapatkan data kependudukan dari sumber lain. Dalam hal ini sebagai sumber data utama dalam publikasi ini adalah hasil pengolahan data base dari Sistem Informasi Administrasi Kependudukan (SIAK) yang sedang dikembangkan, meskipun diakui masih diperlukan penyempurnaan dalam sistem pengolahan data yang disajikan juga belum begitu lengkap untuk digunakan dalam menganalisis secara komprehensif data kependudukan di Kota Batam. Data penduduk berdasarkan Sistem Informasi dan Administrasi Kependudukan (SIAK) adalah data yang bersifat *de Jure* atau data penduduk yang terdaftar sesuai dengan jumlah penduduk yang terdata mengurus Kartu Tanda Penduduk (KTP) di masing-masing kecamatan.

1. Penduduk Dan Rumah Tangga

Dari hasil SIAK pada posisi Desember tahun 2016 diperoleh informasi penduduk Kecamatan Batam Kota berjumlah 162.974. Terdiri dari penduduk laki-laki berjumlah 82.146 jiwa dan perempuan berjumlah 80.828 jiwa dengan sex ratio sebesar 102,32. Sedangkan jumlah Kepala Rumahtangga adalah 63.545 Kepala Rumahtangga.

Grafik 3.2. Grafik Jumlah Penduduk Kecamatan Batam Kota Berdasarkan Jenis Kelamin Tahun 2016



Pertumbuhan penduduk di Kecamatan Batam Kota setiap tahunnya meningkat, mengingat Kecamatan Batam Kota adalah Pusat pemerintahan di Kota Batam dan salah satu pusat industri di Kota Batam. Sehingga setiap tahunnya pembangunan di Kecamatan Batam Kota sangat meningkat khususnya pembangunan perumahan.

2. Penyebaran Penduduk

Dari jumlah penduduk sebanyak 162.974 jiwa pada tahun 2016 penyebarannya adalah sebagai berikut :

1. Kelurahan Taman Baloi, sebanyak 23.131 jiwa (14,19 persen)
2. Kelurahan Baloi Permai, sebanyak 32.699 jiwa (21,06 persen)
3. Kelurahan Belian, sebanyak 61.988 jiwa (38,03 persen)
4. Kelurahan Teluk Tering, sebanyak 15.962 jiwa (9,79 persen)
5. Kelurahan Sei Panas, sebanyak 24.101 jiwa (14,79 persen)
6. Kelurahan Sukajadi, sebanyak 5.123 jiwa (3,14 persen)

Kelurahan yang terbanyak jumlah penduduknya adalah kelurahan Belian, dengan jumlah penduduk 61.988 jiwa.

Kepadatan penduduk di kecamatan Batam Kota tahun 2016 yakni 4.183 jiwa per Km². Kelurahan yang terpadat di Kecamatan Batam Kota adalah Kelurahan Sungai Panas dengan kepadatan penduduk 8.058 jiwa per Km².

<https://batamkota.bps.go.id>

Tabel 3.1. Luas Wilayah dan Kepadatan Penduduk Menurut
Kelurahan di Kecamatan Batam Kota, 2016

Kelurahan	Luas Wilayah (Km ²)	Penduduk	Kepadatan Penduduk per Km ²
(1)	(2)	(3)	(4)
Taman Baloi	4,065	23.131	5.690
Baloi Permai	4,960	32.699	6.593
Belian	17,683	61.988	3.506
Teluk Tering	5,890	15.962	2.710
Sungai Panas	2,991	24.101	8.058
Sukajadi	3,374	5.123	1.518
Batam Kota	38,964	162.974	4.183

Sumber : Dinas Kependudukan Kota Batam

Tabel 3.2. Jumlah Penduduk Menurut Kelurahan dan Sex Ratio di Kecamatan Batam Kota, 2016

Kelurahan	Laki-laki	Perempuan	Sex Ratio
(1)	(2)	(3)	(4)
Taman Balai	11.459	11.672	98,17
Balai Permai	16.502	16.167	102,07
Belian	31.424	30.564	102,81
Teluk Tering	7.987	7.975	100,15
Sungai Panas	12.213	11.888	102,73
Sukajadi	2.561	2.562	99,96
Batam Kota	82.146	80.282	102,32

Sumber : Dinas Kependudukan Kota Batam

Tabel 3.3. Jumlah Penduduk, Rumahtangga dan Rata-rata Penduduk per Rumahtangga Menurut Kelurahan di Kecamatan Batam Kota, 2016

Kelurahan	Penduduk	Kepala Keluarga	Rata-rata Penduduk per Kepala Keluarga
(1)	(2)	(3)	(4)
Taman Baloi	23.131	9.792	2,36
Baloi Permai	32.699	13.204	2,47
Belian	61.988	23.346	2,65
Teluk Tering	15.962	6.192	2,57
Sungai Panas	24.101	9.233	2,61
Sukajadi	5.123	1.799	2,84
Kecamatan Batam Kota	162.974	63.545	2,56

Sumber : Dinas Kependudukan Kota Batam

Tabel 3.4. Jumlah Penduduk Pindah Antar Kabupaten/Kota dan Antar Provinsi di Kecamatan Batam Kota , 2014

Provinsi Tujuan	Laki Laki	Perempuan	Jumlah
(1)	(2)	(3)	(4)
1. Aceh	9	11	20
2. Sumatera Utara	88	93	181
3. Sumatera Barat	63	62	125
4. Riau	87	81	168
5. Jambi	13	11	24
6. Sumatera Selatan	28	14	42
7. Bengkulu	1	4	5
8. Lampung	2	3	5
9. Kepulauan B.Belitung	4	7	11
10. Kepulauan Riau	78	83	161
11. DKI Jakarta	62	78	140
12. Jawa Barat	121	117	238
13. Jawa tengah	74	81	155

Sambungan tabel 3.4

Provinsi Tujuan	Laki Laki	Perempuan	Jumlah
(1)	(2)	(3)	(4)
14. DIY	26	25	51
15. Jawa Timur	108	85	193
16. Banten	46	41	87
17. Bali	10	12	22
18. NTB	1	2	3
19. NTT	3	2	5
20. Kalimantan Barat	16	11	27
21. Kalimantan Tengah	1	3	4
22. Kalimantan Selatan	1	3	4
23. Kalimantan Timur	2	3	5
24. Kalimantan Utara	-	-	-
25. Sulawesi utara	8	12	20
26. Sulawesi Tengah	3	2	5
27. Sulawesi Selatan	15	21	36
28. Sulawesi Tenggara	-	-	-

Sambungan tabel 3.4

Provinsi Tujuan	Laki Laki	Perempuan	Jumlah
(1)	(2)	(3)	(4)
29. Gorontalo	-	-	-
30. Sulawesi Barat	-	-	-
31. Maluku	2	3	5
32. Maluku Utara	-	-	-
33. Papua	-	1	1
34. Papua Bara	-	-	-
Jumlah	872	871	1.743

<https://batamkota.bps.go.id>

Tabel 3.5. Jumlah Penduduk Datang Antar Kabupaten/Kota dan Antar Provinsi di Kecamatan Batam Kota Tahun, 2016

Provinsi Asal	Laki Laki	Perempuan	Jumlah
(1)	(2)	(3)	(4)
1. Aceh	24	18	42
2. Sumatera Utara	328	350	678
3. Sumatera Barat	192	172	364
4. Riau	184	181	365
5. Jambi	27	28	55
6. Sumatera Selatan	73	55	128
7. Bengkulu	8	5	13
8. Lampung	28	24	52
9. Kepulauan B.Belitung	1	5	6
10. Kepulauan Riau	137	134	271
11. DKI Jakarta	50	51	101
12. Jawa Barat	100	89	189
13. Jawa tengah	60	57	117

Sambungan tabel 3.5

Provinsi Tujuan	Laki Laki	Perempuan	Jumlah
(1)	(2)	(3)	(4)
14. DIY	16	14	30
15. Jawa Timur	72	67	139
16. Banten	9	13	22
17. Bali	1	1	2
18. NTB	5	3	8
19. NTT	4	2	6
20. Kalimantan Barat	7	10	17
21. Kalimantan Tengah	1	-	1
22. Kalimantan Selatan	-	-	-
23. Kalimantan Timur	10	9	19
24. Kalimantan Utara	-	-	-
25. Sulawesi utara	2	2	4
26. Sulawesi Tengah	2	2	4
27. Sulawesi Selatan	40	35	75
28. Sulawesi Tenggara	-	-	-

Sambungan tabel 3.5

Provinsi Tujuan	Laki Laki	Perempuan	Jumlah
(1)	(2)	(3)	(4)
29. Gorontalo	-	-	-
30. Sulawesi Barat	-	-	-
31. Maluku	2	-	2
32. Maluku Utara	1	-	1
33. Papua	3	4	7
34. Papua Bara	1	1	2
Jumlah	1.390	1.334	2.724

Sumber : Dinas Pendudukan Kota Batam

Tabel 3.6. Jumlah Penduduk Menurut Kelompok Umur dan Jenis Kelamin di Kecamatan Batam Kota, hasil Sensus Penduduk 2010

Kelompok Umur (Tahun)	Laki-laki	Perempuan	Jumlah
(1)	(2)	(3)	(4)
0 – 4	10.872	10.132	21.004
5 – 9	7.511	7.144	14.655
10 – 14	4.287	4.166	8.453
15 – 19	3.985	4.927	8.912
20 – 24	9.451	12.326	21.777
25 – 29	12.500	13.496	25.996
30 – 34	11.860	11.469	23.958
35 – 39	8.734	7.224	15.958
40 – 44	5.667	3.735	9.402
45 – 49	2.973	1.985	4.958
50 – 54	1.783	1.375	3.158
55 – 59	1.038	946	1.984
60 – 64	623	575	1.198
65 – 69	328	373	701
70 – 74	187	243	430
75 +	144	17	321
Jumlah	81.944	80.294	162.238

Sumber : BPS Kota Batam

Tabel 3.7. Jumlah Penduduk Menurut Kelurahan dan Jenis Kelamin di Kecamatan Batam Kota, hasil Sensus Penduduk 2010

Kelurahan	Laki-laki	Perempuan	Jumlah
(1)	(2)	(3)	(4)
Taman Baloi	12.491	13.077	25.568
Baloi Permai	18.015	19.660	37.675
Belian	26.437	24.452	50.889
Teluk Tering	8.365	7.957	16.322
Sungai Panas	13.291	12.582	25.873
Sukajadi	3.345	2.566	5.911
Jumlah	81.944	80.294	162.235

Sumber : BPS Kota Batam

BAB IV

SOSIAL

Dengan berlakunya Undang–undang Nomor 32 Tahun 2006 tentang Otonomi Daerah, maka merupakan kesempatan yang sangat luas bagi pemerintahan daerah Kota Batam untuk dapat menyusun dan menyesuaikan kepentingan daerah dalam *draft* pembangunan wilayah yang disesuaikan dengan kepentingan masyarakat. Oleh karena itu segala keperluan dan kebijakan daerah dapat langsung disusun dan dilaksanakan guna memenuhi kebutuhan masyarakat dengan pendanaan yang tersedia melalui penyusunan APBD di tingkat daerah. Pembangunan daerah terkait erat dengan potensi sumber daya manusia yang dimiliki oleh daerah, peningkatan kualitas sumber daya manusia melalui sarana pendidikan adalah salah satu hal yang perlu di perhatikan guna menciptakan generasi penerus bangsa yang akan mampu berperan sebagai agen-agen pembangunan baik daerah maupun nasional dan sekaligus mampu menghadapi persaingan global.

4.1. Pendidikan

Pendidikan adalah salah satu faktor yang menentukan dalam melihat kualitas Sumber Daya Manusia suatu daerah. Jumlah sekolah dan guru sangat penting untuk menentukan kualitas pendidikan di daerah itu.

Fasilitas Pendidikan di Kecamatan Batam Kota ditingkat Tk, SD,SMP dan SMA dapat di lihat pada pada Tabel 4.1.1. Selanjutnya untuk jumlah murid dan guru dan rasio murid guru dapat di lihat pada table 4.1.2, 4.1.3, 4.1.4 dan 4.1.5. Untuk rasio murid dan rombel dapat dilihat pada Tabel 4.1.6.

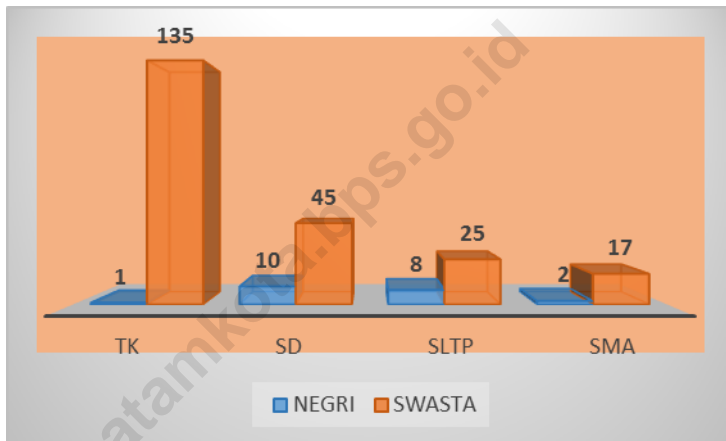
Jumlah peserta ujian nasional dan kelulusan di Kecamatan Batam Kota dapat di lihat di Tabel 4.1.7, dimana semua peserta ujian 100% lulus baik dari tingkat SD,SMP dan SMA.

Selain pendidikan formal seperti sekolah, pendidikan informal juga mendukung peningkatan pendidikan seperti kursus kursus. Banyaknya tempat kursus di Kecamatan Batam Kota dapat di lihat pada Tabel 4.1.8.

Berdasarkan data SIAK rekap penduduk menurut pendidikan di Kecamatan Batam Kota, dimana pendidikan

tingkat Strata S1,S2,dan S3 masih kecil di Kecamatan Batam Kota untuk lebih jelasnya dapat di lihat pada Tabel 4.1.9.

Grafik. 4.1. Banyaknya Sekolah di Kecamatan Batam Kota Tahun 2016



4.2. Kesehatan

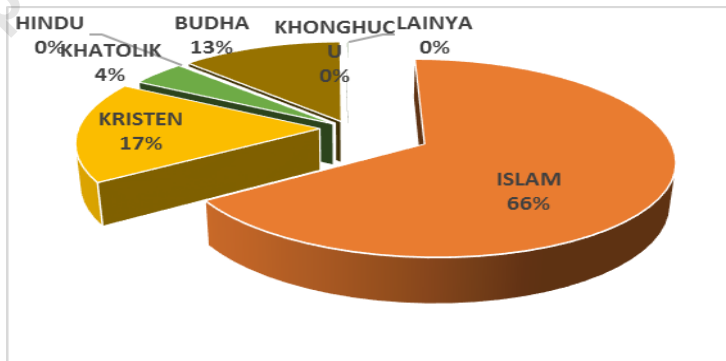
Dalam menunjang usaha pemenuhan kebutuhan masyarakat di bidang kesehatan perlu disusun program perencanaan yang sistematis. Program tersebut meliputi beberapa aspek penunjang diantaranya adalah fasilitas kesehatan yang semakin memadai serta ketersediaan tenaga medis yang profesional. Tenaga profesional diharapkan selain memberikan pelayanan juga mampu memberikan sosialisasi kepada masyarakat agar dapat

hidup bersih sesuai standar hidup yang sehat. Fasilitas-fasilitas tersebut dapat dilihat pada tabel 4.2.1, 4.2.2. dan 4.2.3.

4.3. Penduduk Menurut Agama

Dari hasil SIAK penduduk Kecamatan Batam Kota Menganut agama islam, kristen Protestan, Kristen katolik, Hindu, Budha, Konghucu dan agama lainnya. Penduduk menganut agama Islam terbanyak di Kecamatan Batam Kota yaitu sebanyak 107.451 jiwa atau 65,93 % dari jumlah penduduk Kecamatan Batam Kota dapat di lihat pada tabel 4.3.1, sedangkan untuk jumlah tempat ibadah dapat di lihat pada tabel 4.3.2.

Grafik. 4.2. Penduduk Kecamatan Batam Kota Menurut Agama Tahun 2016



Tabel 4.1.1. Banyaknya Sekolah Menurut Kelurahan di Kecamatan Batam Kota, 2016

Kelurahan	TK/RA		SD/MI	
	Negeri	Swasta	Negeri	Swasta
(1)	(2)	(3)	(4)	(5)
Taman Baloi	-	14	1	7
Baloi Permai	-	26	2	9
Belian	1	55	4	17
Teluk Tering	-	19	-	8
Sungai Panas	-	19	3	2
Sukajadi	-	2	-	2
Jumlah	1	135	10	45

Lanjutan Tabel 4.1.1

Kelurahan	SLTP/MTs		SLTA/MA	
	Negeri	Swasta	Negeri	Swasta
(1)	(6)	(7)	(8)	(9)
Taman Baloi	1	4	-	3
Baloi Permai	2	7	1	2
Belian	3	6	1	2
Teluk Tering	-	5	-	5
Sungai Panas	2	2	-	2
Sukajadi	-	1	-	1
Jumlah	8	25	2	15

Sumber : Kemdikbud

Tabel 4.1.2. Banyaknya Sekolah, Murid, Guru dan Rasio Murid-Guru Taman Kanak-Kanak/Raudatul Athfal/ Bustanul Athfal di Kecamatan Batam Kota, 2016

Taman Kanak Kanak(TK)	Sekolah	Jumlah Murid	Guru	Rasio Murid dan guru
(1)	(2)	(3)	(4)	(5)
Negeri	1	154	9	17
Swasta	135	11.261	811	14
Jumlah	136	11.415	518	22

Sumber : Kantor Camat Batam Kota dan Kemdikbud

Tabel 4.1.3. Banyaknya Sekolah, Murid, Guru dan Rasio Murid-Guru Sekolah Dasar/Madrasah Ibtidaiyah di Kecamatan Batam Kota, 2016

Sekolah Dasar (SD)	Sekolah	Murid	Guru	Rasio Murid dan guru
(1)	(2)	(3)	(4)	(5)
Negeri	10	6.212	250	25
Swasta	45	6.382	553	12
Jumlah	55	12.594	803	16

Sumber : Kantor Camat Batam Kota dan Kemdikbud

Tabel 4.1.4. Banyaknya Sekolah, Murid, Guru dan Rasio Murid-Guru Sekolah Menengah Lanjutan Pertama/ Madrasah Tsanawiyah di Kecamatan Batam Kota, 2016

Sekolah Lanjutan Pertama (SLTP)	Sekolah	Murid	Guru	Rasio Murid dan guru
(1)	(2)	(3)	(4)	(5)
Negeri	8	4.553	179	25
Swasta	25	2.405	283	8
Jumlah	33	6.958	462	15

Sumber : Kantor Camat Batam Kota dan Kemdikbud

Tabel 4.1.5. Banyaknya Sekolah, Murid, Guru dan Rasio Murid-Guru Sekolah Menengah Lanjutan Atas/Madrasah Aliyah di Kecamatan Batam Kota, 2016

Sekolah Menengah Lanjutan Atas (SLTA)	Sekolah	Murid	Guru	Rasio Murid dan guru
(1)	(2)	(3)	(4)	(5)
Negeri	2	1.029	64	16
Swasta	15	1.165	165	7
Jumlah	17	2.194	229	10

Sumber : Kantor Camat Batam Kota dan Kemdikbud

Tabel 4.1.6. Banyaknya Sekolah, Rombel, Kelas dan Rasio Murid-Rombel di Kecamatan Batam Kota, 2016

Jenis Pendidikan	Murid	Rombel	Kelas	Rasio Murid dan Rombel
(1)	(2)	(3)	(4)	(5)
TK	11.415	361	229	31
SD/MI	12.594	798	565	16
SMP/MTs	6.958	322	290	22
SMA/SMK/MA	2.194	122	131	18
Jumlah	33.161	1.603	1.215	21

Sumber : Dinas Pendidikan Kota Batam

Tabel 4.1.7. Banyaknya Peserta Ujian Akhir Nasional dan Persentase Kelulusan di Kecamatan Batam Kota, 2016

Jenis Pendidikan	Peserta Ujian	Lulus Ujian	Persentase Kelulusan
(1)	(2)	(3)	(4)
SD/MI	2.182	2.182	100%
SMP/MTs	2.796	2.796	100%
SMA/SMK/MA	1.288	1.288	100%
Jumlah	6.266	6.266	100%

Sumber : Dinas Pendidikan Kota Batam

Tabel 4.1.8. Banyaknya Tempat Kursus Menurut Jenisnya di Kecamatan Batam Kota, 2016

Jenis Kursus	Tempat Kursus
(1)	(2)
Bahasa Inggris	22
Bahasa Mandarin	3
Bahasa Jepang	1
Bimbingan Belajar	46
Komputer	11
Musik	2
Perhotelan	2
Tata Rias Pengantin	4
LPGTK	2
Akuntansi	2
Semboa	6
Jumlah	101

Sumber : Dinas Pendidikan Kota Batam

Tabel 4.1.9. Banyaknya Penduduk Menurut Pendidikan di Kecamatan Batam Kota, 2016

Kelurahan	Pendidikan			
	Tidak/Belum Tamat sekolah	Belum Tamat SD	Tamat SD/Sederajat	SLTP / Sederajat
(1)	(2)	(3)	(4)	(5)
Taman Baloi	7.120	2.085	1.542	1.981
Baloi Permai	9.574	3.075	1.560	2.091
Belian	17.239	4.629	2.630	3.802
Teluk Tering	4.652	1.389	1.182	1.367
Sungai Panas	8.019	2.406	1.772	2.132
Sukajadi	1.205	585	308	428
Jumlah	47.506	14.453	9.036	11.773

Lanjutan Tabel 4.1.9

Kelurahan	Pendidikan			
	SLTA/Sederajat	Diploma I/II	Diploma III/Sederajat	Diploma IV/Starata
(1)	(6)	(7)	(8)	(9)
Taman Baloi	7.743	115	692	1.765
Baloi Permai	11.957	218	1.312	2.738
Belian	20.926	339	2.166	4.111
Teluk Tering	4.698	56	345	1.021
Sungai Panas	8.102	91	388	743
Sukajadi	1.588	37	188	604
Jumlah	54.983	878	5.035	10.846

Lanjutan Tabel 4.1.9

Kelurahan (1)	Pendidikan		Jumlah Penduduk (12)
	Starata II (10)	Starata III (11)	
Taman Baloi	88	-	23.131
Baloi Permai	143	6	32.706
Belian	154	7	56.003
Teluk Tering	73	4	14.787
Sungai Panas	22	2	23.677
Sukajadi	68	2	5.013
Jumlah	546	21	155.077

Sumber : Dinas Kependudukan Kota Batam

Tabel 4.2.1. Banyaknya Fasilitas Kesehatan Menurut Kelurahan di Kecamatan Batam Kota, 2016

Kelurahan	Rumah Sakit	Rumah Bersalin	Puskesmas/Pustu/Pusling
(1)	(2)	(3)	(4)
Taman Baloi	1	1	1
Baloi Permai	-	-	1
Belian	1	9	2
Teluk Tering	-	3	-
Sungai Panas	1	4	1
Sukajadi	-	-	-
Jumlah	3	17	5

Lanjutan Tabel 4.2.1

Kelurahan	Pos Yandu	Klinik/Balai Kesehatan	Polindes
(1)	(5)	(6)	(7)
Taman Baloi	3	3	-
Baloi Permai	8	1	-
Belian	26	8	-
Teluk Tering	2	-	-
Sungai Panas	8	4	-
Sukajadi	2	6	-
Jumlah	49	22	-

Sumber : Data diolah BPS Kota Batam

Tabel 4.2.2. Banyaknya Apotik, Toko Obat dan Pedagang Besar Farmasi di Kecamatan Batam Kota, 2016

Kelurahan	Apotik	Toko Obat	Pedagang Besar Farmasi
(1)	(2)	(6)	(7)
Taman Baloi	7	1	-
Baloi Permai	12	3	7
Belian	28	10	2
Teluk Tering	10	3	5
Sungai Panas	8	8	5
Sukajadi	4	1	2
Jumlah	69	26	21

Sumber : Dinas Kesehatan Kota Batam

Tabel 4.2.3. Banyaknya Tenaga Kesehatan Menurut Fasilitas Kesehatan di Kecamatan Batam Kota, 2016

Tenaga Kesehatan	Jumlah Tenaga Kesehatan
(1)	(2)
Dokter Spesialis	23
Dokter Umum	74
Dokter Gigi	21
Perawat	13
Bidan	17
Farmasi	45
Gizi	2
Teknis Medis	-
Sanitasi	4
Jumlah	199

Sumber : Dinas Kesehatan Kota Batam

Tabel 4.3.1. Jumlah Penduduk Menurut Kelurahan dan Agama yang Dianut di Kecamatan Batam Kota, 2016

Kelurahan	Islam	Protestan	Khatolik	Hindu
(1)	(2)	(3)	(4)	(5)
Taman Balai	11.452	5.299	1.304	52
Balai Permai	23.235	5.685	1.733	92
Belian	49.806	7.892	1.539	58
Teluk Tering	6.420	3.291	1.086	30
Sungai Panas	13.586	4.850	819	17
Sukajadi	2.952	1.043	351	17
Jumlah	107.451	28.060	6.832	271

Lanjutan tabel 4.3.1

Kelurahan	Budha	Khongucu	Lainnya
(1)	(6)	(7)	(8)
Taman Baloi	4.978	45	1
Baloi Permai	1.898	21	5
Belian	2.645	48	-
Teluk Tering	5.048	87	-
Sungai Panas	4.774	49	6
Sukajadi	754	1	-
Jumlah	20.097	251	112

Sumber : Dinas Kependudukan Kota Batam

Tabel 4.3.2. Banyaknya Tempat Peribadatan Menurut Kelurahan di Kecamatan Batam Kota, 2016

Kelurahan	Mesjid	Surau/La nggar	Gereja Protestan	Gereja Khatolik
(1)	(2)	(3)	(4)	(5)
Taman Baloi	9	6	9	-
Baloi Permai	13	3	10	-
Belian	35	10	2	-
Teluk Tering	7	3	4	-
Sungai Panas	8	1	1	-
Sukajadi	4	1	1	-
Jumlah	76	24	27	-

Lanjutan tabel 4.3.2

Kelurahan	Pura	Vihara	Klenteng
(1)	(6)	(7)	(8)
Taman Baloi	-	1	-
Baloi Permai	-	1	-
Belian	-	1	-
Teluk Tering	-	4	-
Sungai Panas	-	1	-
Sukajadi	-	-	-
Jumlah	-	8	-

Sumber : BPS Kota Batam, data diolah

B A B V

PERTANIAN

Secara umum sektor pertanian di Kecamatan Batam Kota tidak begitu besar bahkan menurut data dari Dinas Pertanian Kota Batam tahun 2016, Kecamatan Batam Kota tidak memiliki produksi pertanian dalam bidang tanaman bahan makanan, tanaman sayur - sayuran dan tanaman buah – buahan. Sedangkan untuk perikanan, baik perikanan laut dan budidaya laut untuk Kecamatan Batam Kota produksinya sangat kecil.

Dalam bab ini di sajikan jumlah rumah tangga perikanan, produksi perikanan, nilai produksi perikanan pada tabel 5.1 dan Jumlah armada tangkap pada tabel 5.2.

Tabel 5.1. Banyaknya Rumah Tangga Perikanan di Kecamatan Batam Kota, 2016

Jenis Kegiatan	Jumlah Rumah Tangga	Produksi (Ton)	Nilai produkdi (Rupiah)
(1)	(2)	(3)	(4)
Perikanan Tangkap	89	169,32	2.963.028.600
Perikanan Budidaya Laut	112	69,41	79.825.525
Jumlah	201	238,73	3.042.854.125

Sumber : Dinas Perikanan Pertanian dan Kehutanan Kota Batam

Tabel 5.2. Banyaknya Armada Tangkap di Kecamatan Batam Kota,2016

Jenis Armada Tangkap	Jumlah Rumah Tangga
(1)	(2)
Perahu tanpa motor	68
Motor Tempel	39
0-5 GT	6
6-10 GT	3
10-20 GT	-
20-30 GT	-
>30 GT	-
Jumlah	116

Sumber : Dinas Perikanan Pertanian dan Kehutanan Kota Batam

BAB VI

PERINDUSTRIAN, PERTAMBANGAN DAN ENERGI

Kecamatan Batam Kota adalah salah satu pusat perindustrian di Kota Batam, dimana ada beberapa kawasan industri yang terletak di daerah ini. Banyaknya perusahaan industri dan tenaga kerja dari hasil Survei Industri Sedang dan Besar Tahun 2014 oleh BPS Kota Batam dapat di lihat pada Tabel 6.1

<https://batamkota.bps.go.id>

Tabel 6.1. Banyaknya Perusahaan dan Tenaga Kerja Menurut Jenis Industri Sedang dan Besar di Kecamatan Batam Kota, 2016

Jenis Industri	Banyaknya Perusahaan	Tenaga Kerja
(1)	(2)	(3)
1. Industri Makanan	8	770
2. Industri Minuman	2	293
3. Industri Pengolahan Tembakau	7	997
4. Industri Tekstil	4	788
5. Industri Pakaian Jadi	12	6.517
6. Industri kulit, barang dan kulit dan alas kaki, industri kayu, barang dari kayu dan gabus (Tidak termasuk furniture) dan barang anyaman dari bambu, rotan dan sejenisnya	2	60
7. Industri Kertas dan barang dari kertas, percetakan dan reproduksi	7	995
8. Industri Bahan Kimia	3	180
9. Industri Karet dan barang dari Plastik	22	3.919

Lanjutan tabel 6.1

Jenis Industri	Banyaknya Perusahaan	Tenaga Kerja
(1)	(2)	(3)
10. Industri Barang Galian Bukan Logam	1	425
11. Industri Logam Dasar	7	747
12. Bari dari Logam bukan Mesin	22	1.567
13. Industri komputer dan barang elektronik	13	3.721
14. Industri Peralatan Listrik	11	2.784
15. Industri Mesin dan perlengkapannya	7	431
16. Indutri Alat Angkutan Lainnya	6	824
17. Industri Furnitur	2	80
18. Industri Jasa Reperasi	1	25
19. Industri Pengolahan Lainnya	2	483
Jumlah	139	25.606

Sumber : Data dioleh BPS Kota Batam

BAB VII SARANA PEREKONOMIAN

Perkembangan ekonomi suatu wilayah selain dapat diukur dengan indikator ekonomi juga dapat dilihat dari perkembangan jumlah sarana dan prasarana perekonomian yang ada pada wilayah tersebut. Data sarana dan prasarana perekonomian Kecamatan Batam Kota ditampilkan pada tabel 7.1 . Jumlah usaha UMK dan tenaga kerja perkatagori dari hasil Sensus Ekonomi 2016 di tampilkan pada tabel 7.3. Jumlah usaha UMB dan tenaga kerja perkatagori dari hasil Sensus Ekonomi 2016 di tampilkan pada tabel 7.2.

**Tabel 7.1. Jumlah Sarana Perekonomian Menurut Jenisnya
di Kecamatan Batam Kota, 2016**

Sarana Perekonomian	Jumlah
(1)	(2)
Bank Pemerintah	15
Bank Swasta	12
Bank Perkreditan Rakyat (BPR)	5
Koperasi Simpan Pinjam	18
Koperasi Lainnya	53
Pasar	7
Mall/Plaza	3
Mini Market	208
Toko	1.377
Jumlah	1.698

Sumber : BPS Kota Batam, data diolah

Tabel 7.2. Jumlah Usaha Menengah Kecil (UMK) dan Jumlah tenaga kerja Menurut Jenisnya di kecamatan Batam Kota,2016

Jenis Usaha	Banyaknya Perusahaan	Tenaga Kerja
(1)	(2)	(3)
1. Pertambangan dan pengolahan	2	18
2. Industri Pengolahan	1.026	3.164
3. Pengadaan Listrik ,Gas,Uap/Air panas dan udara dingin	6	13
4. Pengelolaan Air dan Pengelolaan dan daur ulang sampah	73	100
5. Kontruksi		
Jumlah	33	19.496

BAB VIII

PARAWISATA

Industri pariwisata tidak akan dapat berkembang baik jika tidak di dukung oleh tersedianya fasilitas yang memadai, baik secara kualitatif maupun secara kuantitatif. Jumlah akomodasi perhotelan di Kecamatan Batam Kota dapat di lihat pada tabel 8.1 dan pada tabel 8.2 dapat dilihat banyaknya restoran/rumah makan di Kecamatan Batam Kota.

<https://batamkota.bps.go.id>

**Tabel 8.1. Banyaknya Akomodasi Hotel Menurut Kelurahan
di Kecamatan Batam Kota, 2016**

Kelurahan	Hotel	Kamar	Tempat Tidur
(1)	(2)	(3)	(4)
Taman Balo	2	110	121
Balo Permai	-	-	-
Belian	2	32	37
Teluk Tering	8	763	1.033
Sungai Panas	7	261	302
Sukajadi	4	182	252
Jumlah	23	1.238	1.624

Sumber : BPS Kota Batam, data diolah

Tabel 8.2. Banyaknya Restoran, Warung Makan dan Kedai Makan Menurut Kelurahan di Kecamatan Batam Kota, 2016

Kelurahan	Restoran	Warung Makan	Kedai Makan
(1)	(2)	(3)	(4)
Taman baloi	9	153	16
Baloi Permai	6	254	79
Belian	1	432	108
Teluk Tering	18	223	89
Sungai Panas	2	173	40
Sukajadi	10	49	23
Jumlah	48	1.284	355

Sumber : BPS Kota Batam, data diolah