



Katalog BPS : 1101002.5105030

STATISTIK KECAMATAN KLUNGKUNG 2013



BADAN PUSAT STATISTIK
KABUPATEN KLUNGKUNG

**STATISTIK DAERAH
KECAMATAN KLUNGKUNG
2013**

<http://klungkungkab.bps.go.id>

STATISTIK DAERAH KECAMATAN KLUNGKUNG 2013

No. Publikasi : 51055.13.6
Katalog BPS : 1101002.5105030
Ukuran Buku : 14,8 cm x 21 cm
Jumlah Halaman : iv + 24

Naskah:
Koordinator Statistik Kecamatan Klungkung

Gambar Kulit:
Seksi Neraca Wilayah dan Analisis Statistik

Diterbitkan Oleh:
Badan Pusat Statistik Kabupaten Klungkung
Jl. Gajah Mada Semarapura 80751, Telp (0366) 21180
Fax : (0366) 24242, E-mail: bps5105@gmail.com

Dicetak Oleh :
Percetakan ‘ Arysta Jaya’ Jl. Jayagiri VI No. 7 A Denpasar

Boleh dikutip dengan menyebut sumbernya



Kata Pengantar



Publikasi Statistik Daerah Kecamatan Klungkung 2013 merupakan edisi ketiga yang diterbitkan oleh Badan Pusat Statistik Kabupaten Klungkung. Publikasi ini berisi berbagai data dan informasi terpilih seputar wilayah Kecamatan Klungkung yang dianalisis secara sederhana untuk membantu pengguna data memahami perkembangan pembangunan serta potensi yang ada di Kecamatan Klungkung.

Publikasi Statistik Daerah Kecamatan Klungkung 2013 diterbitkan guna melengkapi publikasi-publikasi statistik yang sudah terbit secara rutin setiap tahun. Berbeda dengan publikasi-publikasi yang sudah ada, publikasi ini lebih menekankan pada analisis. Hal ini didasari oleh kesadaran bahwa kebutuhan pengguna data pada umumnya dan perencana pembangunan khususnya tidak hanya terbatas pada data, tetapi juga mementingkan kajian/analisis terkait data yang tersedia. Adapun materi yang disajikan memuat berbagai informasi/indikator terpilih yang terkait dengan pembangunan di berbagai sektor di Kecamatan Klungkung.

Kami menyadari masih banyak kekurangan dan kesalahan yang sangat mungkin terjadi. Untuk perbaikan publikasi ini di masa mendatang, tanggapan dan saran yang konstruktif dari para pemakai sangat diharapkan. Semoga publikasi ini mampu memberikan manfaat sesuai dengan yang diharapkan.

Klungkung, November 2013

Koordinator Statistik Kecamatan Klungkung



DAFTAR ISI

Halaman Judul	i	8. Industri Pengolahan	11
Halaman Katalog	ii	9. Transportasi	12
Kata Pengantar	iii	10. Perbankan dan Lembaga Keuangan	13
Daftar Isi	iv	11. Perdagangan	15
1. Geografi dan Iklim	1	12. Keuangan	17
2. Pemerintahan	2	13. Perbandingan Antar Kecamatan	18
3. Penduduk	3	Lampiran Tabel	21
4. Pendidikan	5		
5. Kesehatan	7		
6. Kemiskinan	8		
7. Industri Pengolahan	9		

Sebagian Besar Wilayah Kecamatan Klungkung Dimanfaatkan untuk Lahan Sawah


Kecamatan Klungkung merupakan salah satu dari empat kecamatan yang berada di Kabupaten Klungkung. Kecamatan ini merupakan kecamatan terkecil dengan luas wilayah 29,05 Km². Kecamatan Klungkung berbatasan dengan Kabupaten Karangasem di sebelah utara, Kecamatan Dawan di sebelah timur, Selat Badung di sebelah selatan, dan Kecamatan Banjarangkan di sebelah barat.

Kecamatan Klungkung terdiri dari 18 desa. Dari kedelapan belas desa tersebut, Gelgel merupakan desa terluas mencapai 2,9 Km² sedangkan Kampung Gelgel merupakan desa dengan luas wilayah terkecil, yaitu 0,07 Km². Ditinjau dari penggunaan lahan, sebagian besar wilayah di Kecamatan Klungkung adalah tanah sawah, yaitu sebesar 42,24%. Penggunaan lahan tanah pekarangan dan tegalan cukup besar yaitu 15,39% dan 13,15%. Penggunaan lahan lainnya juga dominan yaitu sebesar 28,01%. Selebihnya merupakan tanah perkebunan dan kuburan.

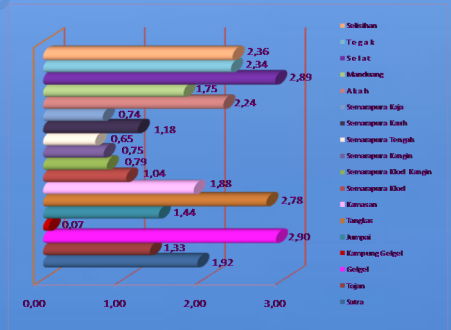
*** **Tahukah Anda?????**

Kecamatan Klungkung tidak memiliki tanah kering sehingga sangat mendukung pertanian tanaman padi.

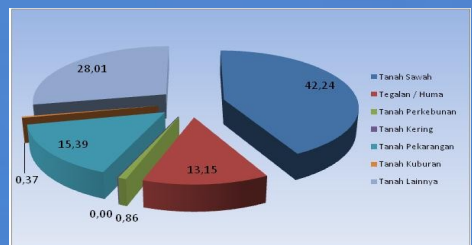
Peta Kecamatan Klungkung



Luas Desa di Kecamatan Klungkung (Km²)



Penggunaan Lahan di Kec. Klungkung 2012



Sumber : Badan Pusat Statistik

Banyaknya Dusun dan Aparat Pemerintahan Desa di Kecamatan Klungkung, 2012

Desa	Jumlah Dusun	Pamong Desa
Satra	2	9
Tojan	4	11
Gelgel	6	13
Kampung Gelgel	0	7
Jumpai	2	9
Tangkas	4	11
Kamasan	4	11
Semarapura Klod	4	8
Semarapura Klod Kangin	2	7
Semarapura Kangin	2	8
Semarapura Tengah	2	8
Semarapura Kauh	3	8
Semarapura Kaja	3	7
A k a h	6	13
Manduang	3	10
S e l a t	6	13
T e g a k	4	11
Selisihan	2	9

Sumber : Kepala Desa

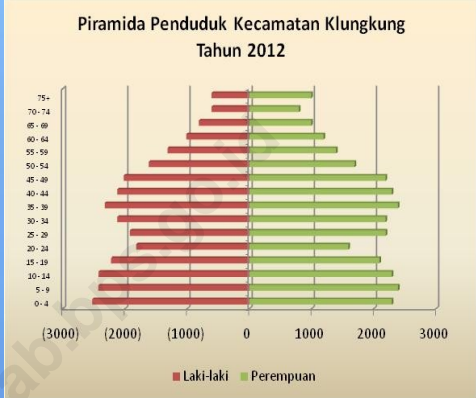
Kecamatan Klungkung merupakan kecamatan kota. Kecamatan ini memiliki 18 Desa / Kelurahan. Desa / Kelurahan yang memiliki Dusun / Lingkungan terbanyak adalah Gelgel, Akah dan Selat yaitu sebanyak 6 dusun / lingkungan. Sedangkan Kampung Gelgel sama sekali tidak memiliki dusun.

Banyaknya pamong desa suatu desa salah satunya dipengaruhi oleh jumlah dusun di desa tersebut. Desa yang paling banyak memiliki pamong desa adalah Gelgel, Akah dan Selat yaitu 13 pamong desa. Jumlah pamong desa paling sedikit terdapat di Kampung Gelgel, Semarapura Kelod Kangin dan Semarapura Kaja.



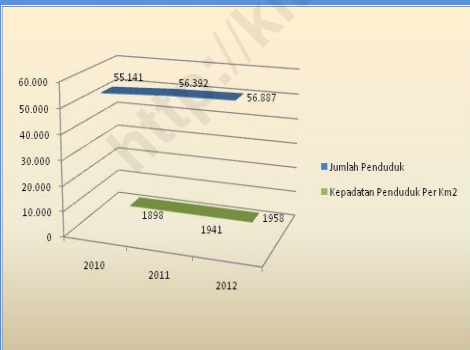
Kenaikan Jumlah Penduduk maupun Rumah Tangga di Kecamatan Klungkung Cukup Tinggi

Selama kurun waktu 3 tahun terakhir, penduduk Kecamatan Klungkung memiliki kecenderungan meningkat. Peningkatan jumlah penduduk tahun 2012 jika dibandingkan penduduk tahun 2011 sebesar 0,88%. Jumlah penduduk di suatu wilayah mempengaruhi kepadatan penduduk di wilayah tersebut. Peningkatan jumlah penduduk Klungkung pada tahun 2012 jika dibandingkan tahun 2011 yang sebesar 0,88% dan dengan luas wilayah yang tidak berubah menyebabkan kepadatan penduduk meningkat sebesar 0,88% .



Sumber : Badan Pusat Statistik

Statistik Kependudukan Kecamatan Klungkung 2010 - 2012



Sumber : Proyeksi Penduduk DAU

Piramida penduduk Kecamatan Klungkung sekilas menunjukkan adanya perbedaan distribusi jumlah penduduk laki-laki dan perempuan pada beberapa kelompok umur. Pada tahun 2012 jumlah penduduk laki-laki mencapai 27.894 jiwa sedangkan penduduk perempuan sebanyak 28.993 jiwa. Berdasarkan data ini, rasio jenis kelamin Kecamatan Klungkung adalah 96%. Angka ini menunjukkan bahwa jumlah penduduk perempuan lebih banyak 4% dari laki-laki.

***** Tahukah Anda?????**

Data yang digunakan untuk menggambarkan data series penduduk adalah data hasil proyeksi penduduk pertengahan tahun.

3

PENDUDUK

Jumlah penduduk usia produktif hampir dua kali jumlah penduduk usia non produktif



Penduduk Menurut Kelompok Umur Tahun 2012

Kel Umur	Laki - laki	Perempuan	Total
0 - 4	2.526	2.293	4.819
5 - 9	2.427	2.391	4.818
10 - 14	2.426	2.291	4.717
15 - 19	2.222	2.093	4.315
20 - 24	1.818	1.594	3.412
25 - 29	1.920	2.194	4.114
30 - 34	2.122	2.192	4.314
35 - 39	2.324	2.390	4.714
40 - 44	2.122	2.292	4.414
45 - 49	2.020	2.192	4.212
50 - 54	1.617	1.693	3.310
55 - 59	1.314	1.395	2.709
60 - 64	1.012	1.195	2.207
65 - 69	810	995	1.805
70 - 74	607	797	1.404
75+	607	996	1.603

Sumber : Badan Pusat Statistik

Data piramida penduduk Klungkung menunjukkan bahwa jumlah penduduk usia produktif (15-64 tahun) sebanyak 37.721 jiwa, sedangkan usia non produktif yaitu kurang dari 15 tahun dan lebih dari 64 tahun sebanyak 19.166 jiwa. Data tersebut menunjukkan bahwa angka ketergantungan di Kecamatan ini sebesar 1,97. Angka ini berarti bahwa hampir dua orang usia produktif menanggung satu orang usia non produktif.

Keadaan ini cukup ideal karena jumlah penduduk usia produktif hampir dua kali lipat dari usia non produktif. Secara rata - rata penduduk Kecamatan Klungkung memiliki potensi yang besar dalam memproduksi untuk meningkatkan kesejahteraan masyarakat.

Jika dilihat per kelompok umur maka penduduk Kecamatan Klungkung terbanyak berada di kelompok umur 0 - 4 tahun. Penduduk balita termasuk dalam kelompok ini.

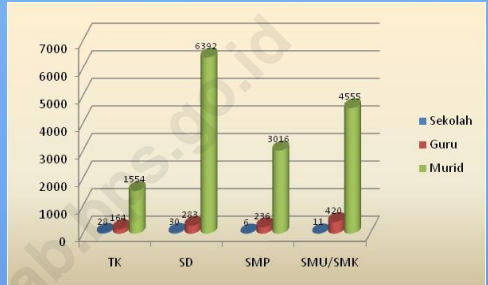
*** **Tahukah Anda?????**

Penduduk usia sekolah di Kecamatan Klungkung sebesar 27% atau seperempat penduduk Kecamatan Klungkung.

Kecamatan Klungkung memiliki sarana pendidikan formal sebanyak 75 sekolah yang terdiri dari 28 Taman Kanak-Kanak (TK), 30 Sekolah Dasar (SD), 6 Sekolah Menengah Pertama (SMP) dan 11 Sekolah Menengah Atas (SMA)/ Sekolah Menengah Kejuruan (SMK). Kecamatan Klungkung memiliki 1.103 tenaga pengajar dengan rincian 164 guru TK, 283 guru SD, 236 guru SMP, dan 420 guru SMA/SMK yang siap mendukung upaya pemerintah dalam hal peningkatan kualitas SDM.

Rasio murid terhadap guru menggambarkan banyaknya murid yang menjadi tanggung jawab seorang guru. Di Kecamatan Klungkung untuk tingkat TK rata-rata seorang guru mengajar 9 murid. Sedangkan untuk tingkat SD seorang guru mengajar 23 murid. Untuk tingkat SMP beban tanggung jawab seorang guru adalah 13 murid. Sedangkan untuk tingkat SMA/SMK seorang guru rata-rata mengajar 11 murid. Angka ini sudah melampaui target Kemendiknas yaitu rasio pendidik terhadap peserta didik adalah 1:20 hingga 1:28 untuk jenjang SD dan 1:20 hingga 1:32 untuk jenjang SMP dan SMA. Keadaan ini menunjukkan bahwa jumlah guru yang tersedia di Kecamatan Klungkung sudah memadai.

Statistik Pendidikan Kecamatan Klungkung Tahun 2012



Sumber : Dinas Pendidikan Kec. Klungkung

Rasio Murid Guru Kecamatan Klungkung Tahun 2012

Jenjang Pendidikan	Rasio
TK	9
SD	23
SMP	13
SMA / SMK	11

Sumber : Dinas Pendidikan Kec. Nusa Penida

*** **Tahukah Anda?????**

Semakin besar rasio murid terhadap guru berarti semakin banyak jumlah murid yang menjadi tanggung jawab seorang guru.

4

PENDIDIKAN

Seluruh Desa Di Kecamatan Klungkung Sudah Terdapat Minimal Satu Sarana Pendidikan

Ketersediaan Sarana Pendidikan di Kecamatan Klungkung, 2012

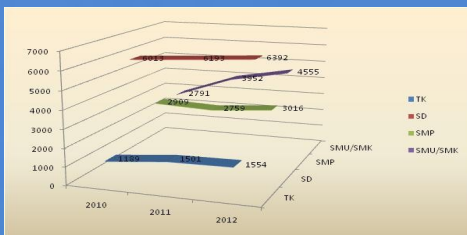
Desa	TK	SD	SMP	SMA/ SMK	Akademi Universitas
Satra	0	0	0	0	0
Tojan	3	3	0	0	0
Gelgel	1	2	1	0	0
Kampung Gelgel	1	1	0	0	0
Jumpai	0	1	0	0	0
Tangkas	1	2	0	0	0
Kamasan	1	1	0	0	0
Semarapura Klod	3	2	2	5	0
Semarapura Klod Kangin	5	2	0	1	0
Semarapura Kangin	2	2	0	1	0
Semarapura Tengah	3	3	2	2	1
Semarapura Kauh	1	1	0	1	1
Semarapura Kaja	1	1	0	1	0
A k a h	1	2	0	0	0
Manduang	1	1	0	0	0
S e l a t	2	3	1	0	0
T e g a k	1	2	0	0	0
Selisihan	1	1	0	0	0

Persebaran sarana pendidikan di Kecamatan Klungkung cukup merata dimana hampir di setiap desa sudah memiliki sarana pendidikan setingkat TK dan SD. Hanya di Desa Satra yang tidak memiliki SD. Untuk tingkat SMP hanya terdapat di empat desa yaitu satu SMP di Desa Gelgel dan Selat sedangkan di Desa Semarapura Klod dan Semarapura Tengah masing-masing dua SMP. Untuk tingkat SMA/SMK, terdapat empat SMA/SMK di Semarapura Klod, kemudian di Desa Semarapura Klod Kangin, Semarapura Kangin, Semarapura kauh dan Semarapura Kaja masing-masing terdapat satu SMA/SMK. Semarapura tengah terdapat satu Akademi/ Universitas.

*** *Tahukah Anda?????*

Kecamatan Klungkung merupakan satu-satunya kecamatan di Kabupaten Klungkung yang terdapat Akademi / Universitas.

Perkembangan Jumlah Murid pada Berbagai Jenjang Pendidikan Tahun 2012



Sumber : Dinas Pendidikan Kec. Klungkung

Jumlah murid di Kecamatan Klungkung mengalami fluktuasi dari tahun ke tahun. Tahun 2011, total murid di kecamatan ini mencapai 14.405 murid kemudian pada tahun 2012 meningkat menjadi 15.517 murid.

KESEHATAN

Hampir Seluruh Desa / Kelurahan di Kecamatan Klungkung Telah Terdapat Sarana Kesehatan

5

Untuk menunjang sekaligus meningkatkan kesehatan masyarakat Klungkung, di kecamatan ini telah tersedia sarana kesehatan Puskesmas/ Pustu di setiap desa kecuali Kampung Gelgel dan Tojan. Di Kecamatan Klungkung terdapat Rumah Sakit Bersalin (BKIA) yang terletak di Desa Semarapura Klod sebanyak dua BKIA. Selain Puskesmas / Pustu dan BKIA, di Kecamatan Klungkung juga terdapat Pos KB. Pos KB terdapat masing-masing satu di setiap Desa kecuali untuk Kampung Gelgel, Tojan, Semarapura Klod Kangin, Semarapura Kangin, Semarapura Tengah dan Semarapura Kauh.

Tenaga kesehatan di Kecamatan Klungkung mayoritas terdiri dari tenaga profesional, yakni 168 orang perawat, 44 orang bidan, dan 41 orang dokter. Meskipun demikian masih terdapat tenaga kesehatan tradisional, yakni dukun sebanyak 7 orang.

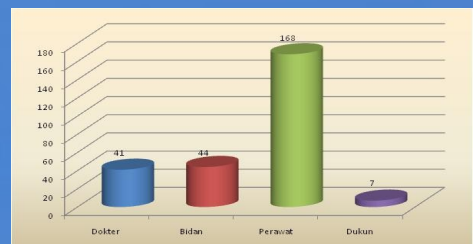
*** **Tahukah Anda?????**

Kecamatan Klungkung merupakan satu-satunya kecamatan yang terdapat Rumah Sakit.

Ketersediaan Sarana Kesehatan di Kecamatan Klungkung 2012

Desa	Puskesmas / Pustu	Rumah Sakit Bersalin (BKIA)	Pos KB
Satra	1	0	1
Tojan	0	0	0
Gelgel	1	0	1
Kampung Gelgel	0	0	0
Jumpai	1	0	1
Tangkas	1	0	1
Kamasan	1	0	1
Semarapura Klod	1	2	1
Semarapura Klod Kangin	1	0	0
Semarapura Kangin	1	0	0
Semarapura Tengah	1	0	0
Semarapura Kauh	1	0	0
Semarapura Kaja	1	0	1
A k a h	1	0	1
Manduang	1	0	1
S e l a t	1	0	1
T e g a k	1	0	1
Selisihan	1	0	1

Ketersediaan Tenaga Kesehatan Kec. Klungkung, 2012



Sumber : Puskesmas

6

KEMISKINAN

Desa Akah Menyumbang Jumlah RT Terbanyak pada PPLS 2011 di Kecamatan Klungkung

Hasil PPLS 2011 (Pendataan Program Perlindungan Sosial)

Desa	Jumlah RT
Satra	44
Tojan	108
Gelgel	111
Kampung Gelgel	32
Jumpai	87
Tangkas	73
Kamasan	107
Semarpura Klod	18
Semarpura Klod Kangin	102
Semarpura Kangin	87
Semarpura Tengah	18
Semarpura Kauh	63
Semarpura Kaja	73
A k a h	150
Manduang	51
S e l a t	146
T e g a k	106
Selisihan	8
Jumlah	1.384

Sumber : BPS Kab. Klungkung (PPLS 2011)

Berbagai cara dilakukan oleh pemerintah untuk membantu meningkatkan kesejahteraan penduduk. Salah satu diantaranya dengan adanya pendataan Program Perlindungan Sosial (PPLS). Salah satu tujuan dari program ini adalah mengumpulkan data Rumah Tangga sasaran yang nantinya akan dijadikan dasar untuk meningkatkan kesejahteraan masyarakat terutama di bidang ekonomi.

Tabel di samping menggambarkan hasil pendataan PPLS 2011. Secara nasional di Kecamatan Klungkung, Desa Akah memiliki jumlah rumah tangga terbanyak sedangkan Desa Selisihan memiliki jumlah terkecil. Secara total di Kecamatan Klungkung terdapat 1.384 rumah tangga hasil pendataan PPLS 2011.

*** *Tahukah Anda?????*

Kecamatan Klungkung merupakan kecamatan dengan jumlah RT hasil PPLS 11 terbanyak ke dua di Kabupaten Klungkung.

Produksi Tanaman Padi Kecamatan Klungkung Berfluktuasi Selama Tiga Tahun Terakhir

Statistik Tanaman Pangan Kecamatan Klungkung, 2012

Uraian	2010	2011	2012
Padi			
- Luas Panen (Ha)	1.670	1.566	1.977
- Produksi (Ton)	10.644	8.752	12.876
Jagung			
- Luas Panen (Ha)	64	69	59
- Produksi (Ton)	189	352	404
Kacang Tanah			
- Luas Panen (Ha)	406	359	245
- Produksi (Ton)	482	487	400
Kedelai			
- Luas Panen (Ha)	117	73	111
- Produksi (Ton)	167	109	169
Ubi Jalar			
- Luas Panen (Ha)	5	0	0
- Produksi (Ton)	96	0	0

Sumber : Dinas Pertanian dan Perkebunan

***** Tahukah Anda?????**

Selain padi, tanaman pangan kacang tanah dan jagung berpotensi untuk dikembangkan di Kecamatan Klungkung.

Tidak jauh berbeda dengan wilayah Bali lainnya, hasil tanaman pangan utama di Kecamatan Klungkung adalah padi. Produksi padi cenderung berfluktuasi mengikuti kondisi cuaca. Pada tahun 2012, produksi padi meningkat 47,12% yaitu sebesar 12.876 ton. Produksi jagung meningkat 14,77% yaitu sebesar 404 ton. Jagung merupakan komoditi terbesar kedua setelah padi yang menjadi produksi utama pertanian palawija di Kecamatan Klungkung.

Disamping padi dan jagung, produk tanaman pangan lainnya adalah kacang tanah, kedelai, dan ubi jalar. Produksi kacang tanah 2012 menurun dibandingkan tahun 2011 sebesar 17,86%. Sedangkan untuk tanaman kedelai mengalami fluktuasi. Produksi kedelai meningkat pada tahun 2012 dibanding tahun sebelumnya sebesar 55,05%. Pada tahun 2012 tidak terdapat produksi tanaman pangan ubi jalar.

Dapat disimpulkan bahwa terdapat 4 komoditi utama yang dihasilkan oleh masyarakat Kecamatan Klungkung yaitu padi, jagung, kacang tanah dan kedelai. Tidak jarang ditemui masyarakat di pedesaan mengusahakan salah satu komoditi ini sebagai mata pencaharian.

7

PERTANIAN

Pisang Menjadi Komoditas Utama Buah-Buahan di Kecamatan Klungkung



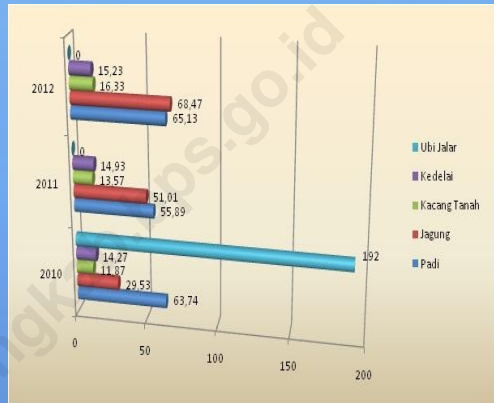
Selama kurun waktu 2010-2012 padi tetap menjadi produk utama tanaman pangan dari Kecamatan Klungkung. Produk utama lainnya yaitu kacang tanah walaupun terus mengalami penurunan jumlah produksi.

*** **Tahukah Anda?????**

Produktivitas jagung merupakan yang terbesar dibandingkan tanaman pangan lainnya.

Untuk komoditas buah-buahan, pisang menduduki peringkat pertama produksi terbesar, yakni 3.348 ton, disusul produksi jambu sebanyak 478 ton. Untuk tanaman perkebunan, coklat menjadi produk utama dengan produksi 7,3 ton. Untuk peternakan di Kecamatan Klungkung, terdapat ternak sapi sebanyak 6.147 ekor sedangkan ternak babi sebanyak 7.085 ekor. Untuk pemeliharaan unggas, penduduk lebih memilih ayam ras dengan total ternak sebanyak 53.540 ekor.

Produktivitas Tanaman Pangan (Kw/Ha) 2010-2012



Sumber : Dinas Pertanian dan Perkebunan

Jenis Buah, Tanaman Perkebunan, Ternak, dan Unggas dengan Produksi Terbanyak, 2012

Jenis Buah	Produksi (Ton)	Tanaman Perkebunan	Produksi (Ton)
Pisang	3.348	Coklat	7,3
Jambu	478	Kelapa	426,06
Ternak	(Produksi)Ekor	Unggas (Produksi)Ekor	(Produksi)Ekor
Sapi	6.147	Ras	53.540
Babi	7.085	Kampung	25.025

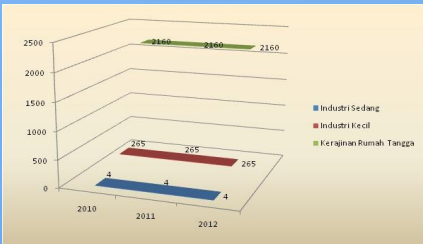
Sumber : Dinas Pertanian dan Perkebunan Kecamatan, Peternakan Kecamatan

INDUSTRI PENGOLAHAN

Industri Rumah Tangga Mendominasi Perindustrian di Kecamatan Klungkung

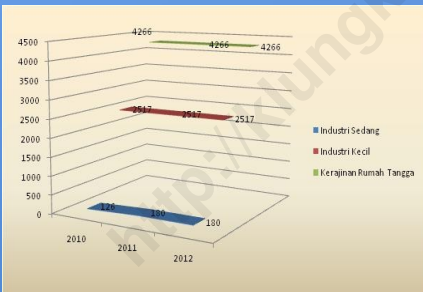
8

Perkembangan Jumlah Perusahaan Sektor Industri di Kec. Klungkung 2010 - 2012



Sumber : Kepala Desa

Perkembangan Jumlah Tenaga Kerja Sektor Industri di Kec. Klungkung 2010 - 2012



Sumber : Kepala Desa

*** **Tahukah Anda?????**

Penyerapan tenaga kerja sektor industri Kec. Klungkung didominasi oleh industri kerajinan rumah tangga.

Jenis perusahaan industri yang terdapat di Kecamatan Klungkung adalah industri sedang, kecil dan kerajinan rumah tangga. Jumlah industri sedang di Kecamatan Klungkung tahun 2012 tidak mengalami perubahan dibanding tahun sebelumnya yaitu sebanyak 4. Jumlah perusahaan industri kecil dan kerajinan rumah tangga tahun 2012 tetap dibandingkan tahun sebelumnya.

Jumlah tenaga kerja yang diserap oleh industri sedang pada tahun 2012 adalah sebesar 180 orang. Pada industri kecil sebesar 2.517 orang dan pada kerajinan rumah tangga sebesar 4.266 orang. Pada kerajinan rumah tangga menyerap paling banyak tenaga kerja karena sebagian besar industri yang ada di Kecamatan Klungkung merupakan industri rumah tangga seperti industri pengolahan logam, pembuatan peralatan upacara agama, pembuatan lukisan wayang, industri pengolahan makanan minuman dan lain - lain.

Di Kecamatan Klungkung terdapat industri sedang tenun dan pengolahan logam. Kain songket dan endek menjadi komoditi hasil industri ini yang dijual baik di dalam maupun di luar negeri. Industri pembuatan uang kepeng juga terdapat di kecamatan ini dan diekspor ke luar negeri.

9

TRANSPORTASI

Seluruh Jalanan Di Kecamatan Klungkung Sudah Merupakan Jalan Aspal

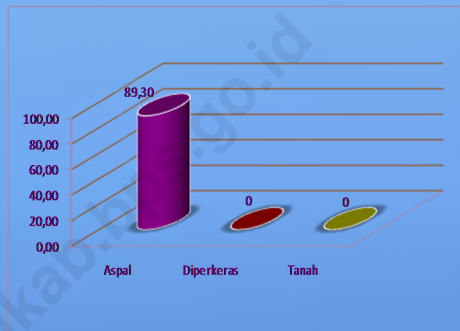
Peranan sektor transportasi tidak dapat dipisahkan dari sektor lainnya. Hal ini mengingat keberadaan sektor ini memperlancar arus barang dan jasa. Seluruh jalan di Kecamatan Klungkung sudah merupakan jalan aspal dengan panjang mencapai 89,3 km.

Sebagai penghubung jalan, jembatan sangat vital untuk dibangun baik di perkotaan maupun di pedesaan. Berdasarkan tabel jumlah jembatan, di Kecamatan Klungkung terdapat 19 buah jembatan sebagai penunjang infrastruktur jalan raya. Desa Tojan dan Kamasan memiliki jumlah jembatan terbanyak yaitu 3 buah.

*** **Tahukah Anda?????**

Jembatan terpanjang dan tertinggi di Kecamatan Klungkung adalah jembatan tukad unda.

Panjang Jalan Menurut Jenis, 2012 (Km)



Sumber : Kepala Desa

Jumlah Jembatan per Desa Tahun 2012

Desa	Jumlah
Satra	1
Tojan	3
Gelgel	1
Kampung Gelgel	1
Jumpai	0
Tangkas	0
Kamasan	3
Semrapura Klod	2
Semrapura Klod Kangin	1
Semrapura Kangin	1
Semrapura Tengah	0
Semrapura Kauh	1
Semrapura Kaja	1
A k a h	0
Manduang	1
S e l a t	2
T e g a k	0
Selisihan	1
Jumlah	19

Sumber : Kepala Desa

PERBANKAN DAN LEMBAGA KEUANGAN

Di Kecamatan Klungkung Hanya Kampung Gelgel yang Tidak Terdapat Bank atau Lembaga Keuangan

10

Banyaknya Bank dan Lembaga Keuangan Lainnya Dirinci Per Desa, 2012

Desa	Bank	Lembaga Perkreditan desa (LPD)	KUD
Satra	0	1	0
Tojan	0	0	1
Gelgel	1	1	0
Kampung Gelgel	0	0	0
Jumpai	0	1	0
Tangkas	0	1	0
Kamasan	0	0	0
Semarapura Klod	2	2	0
Semarapura Klod Kangin	5	0	0
Semarapura Kangin	1	2	0
Semarapura Tengah	0	0	0
Semarapura Kauh	0	2	0
Semarapura Kaja	0	2	0
A k a h	1	1	0
Manduang	0	1	0
S e l a t	1	6	1
T e g a k	0	3	0
Selisihan	0	1	0

Sumber : Profil Desa

*** Tahukah Anda?????

Kedudukannya sebagai kecamatan kota membuat Kecamatan Klungkung memiliki jumlah bank paling banyak dibandingkan kecamatan lain di kabupaten Klungkung.

Ketersediaan Bank dan lembaga keuangan dapat membantu memperlancar kegiatan perekonomian di suatu wilayah melalui berbagai layanan yang diberikan. Di Kecamatan Klungkung yang merupakan kecamatan kota ini sudah terdapat 11 bank dimana satu diantaranya berada di Gelgel, dua berada di Semarapura Klod, lima di Semarapura Klod Kangin dan satu di Semarapura Kangin, Akah dan Selat.

Selain Bank juga terdapat Lembaga Perkreditan Desa (LPD) yang ditujukan untuk membantu memberikan pinjaman kepada masyarakat untuk meningkatkan kegiatan ekonominya. Hampir di setiap desa terdapat minimal satu LPD, hanya Tojan, Kampung Gelgel, Kamasan, Semarapura Klod Kangin dan Semarapura Tengah yang tidak terdapat LPD.

Selain Bank dan LPD juga terdapat KUD. KUD di Kecamatan Klungkung hanya terdapat masing-masing satu Tojan dan Selat.

Keberadaan koperasi di suatu wilayah dapat membantu meningkatkan kegiatan perekonomian baik untuk anggotanya maupun untuk masyarakat wilayah tersebut. Di kecamatan Klungkung Terdapat dua KUD yaitu satu di Tojan dengan jumlah anggota 2.431 anggota, dan satu di Selat dengan 2.124 anggota.

Terdapat 32 Koperasi selain KUD di Kecamatan Klungkung. Terdapat dua koperasi Non KUD di Kamasan dengan 315 anggota, 17 koperasi di Semarapura Klod dengan 820 anggota, dan masing-masing tiga koperasi di Semarapura Kangin, Semarapura Kauh, dan di Semarapura Kaja. Anggota koperasi di Semarapura Kangin sebanyak 568 anggota, di Semarapura Kauh sebanyak 692 anggota dan di Semarapura Kauh sebanyak 384 anggota dan di Semarapura Kauh sebanyak 384 anggota. Di Akah juga terdapat koperasi Non KUD dengan 250 anggota. Tegak dan Selisihan memiliki masing-masing koperasi Non KUD dengan masing-masing anggota sebanyak 52 anggota.

Banyaknya KUD dan Non KUD Beserta Jumlah Anggotanya Dirinci Perdesa, 2012

Desa	KUD		Non KUD	
	Jumlah	Anggota	Jumlah	Anggota
Satra	0	0	0	0
Tojan	1	2.431	0	0
Gelgel	0	0	0	0
Kampung Gelgel	0	0	0	0
Jumpai	0	0	0	0
Tangkas	0	0	0	0
Kamasan	0	0	2	315
Semarapura Klod	0	0	17	820
Semarapura Klod Kangin	0	0	0	0
Semarapura Kangin	0	0	3	568
Semarapura Tengah	0	0	3	692
Semarapura Kauh	0	0	3	384
Semarapura Kaja	0	0	0	0
A k a h	0	0	2	250
Manduang	0	0	0	0
S e l a t	1	2.124	0	0
T e g a k	0	0	1	52
Selisihan	0	0	1	52

Sumber : Profil Desa

Banyaknya Pasar Umum Dirinci Perdesa, 2012

Desa	Pasar Umum	Kelompok Toko
Satra	1	0
Tojan	0	0
Gelgel	1	0
Kampung Gelgel	0	0
Jumpai	0	0
Tangkas	0	0
Kamasan	1	0
Semarapura Klod	1	3
Semarapura Klod Kangin	1	4
Semarapura Kangin	0	2
Semarapura Tengah	0	0
Semarapura Kauh	0	0
Semarapura Kaja	0	0
A k a h	1	0
Manduang	0	0
S e l a t	1	0
T e g a k	0	0
Selisihan	0	0

Sumber : Mantri Pasar

Perdagangan merupakan sektor penting dalam mendukung kegiatan ekonomi masyarakat di suatu wilayah. Pasar selain berfungsi sebagai pusat perdagangan juga merupakan sarana bagi masyarakat untuk memenuhi kebutuhan sehari-hari.

Desa / Kelurahan yang memiliki pasar umum yaitu Satra, Gelgel, Kamasan, Semarapura Klod, Semarapura Klod Kangin, Akah, dan Selat. Selain terdapat pasar umum, sarana perdagangan lainnya yaitu kelompok toko. Jumlah kelompok toko tidak sebanyak pasar umum. Desa / kelurahan yang terdapat kelompok toko yaitu Semarapura Klod, Semarapura Klod Kangin, dan Semarapura Kangin.

Dengan jumlah pasar dan kelompok toko yang memadai, diharapkan meningkatkan aktivitas ekonomi masyarakat dalam memenuhi kebutuhan hidup sehari - hari.

*** *Tahukah Anda?????*

Letak kecamatan Klungkung yg berbatasan dengan laut ternyata tidak membuat Kecamatan ini memiliki Tempat Pelelangan Ikan (TPI).

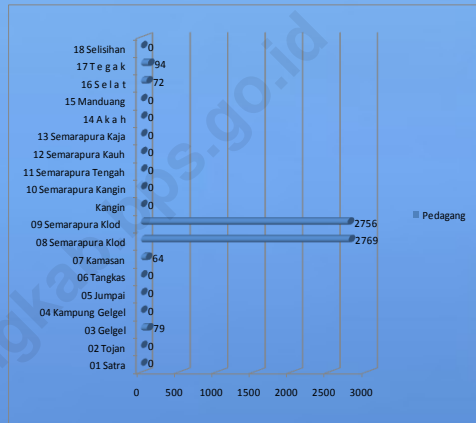
PERDAGANGAN

Persebaran Pedagang Dalam Pasar di Kecamatan Klungkung Hanya di Beberapa desa / Kelurahan Saja

Sektor perdagangan terutama dipengaruhi oleh keberadaan pedagang di wilayah tersebut. Pada tahun 2012, jumlah pedagang kios/ los dalam pasar di Kecamatan Klungkung sebanyak 5.834 pedagang. Keberadaan pedagang kios / los di Kecamatan Klungkung cenderung hanya berada di desa tertentu seperti yang ditampilkan dalam grafik. Desa / kelurahan yang memiliki pedagang kios / los dalam pasar terbanyak adalah Semarapura Klod.

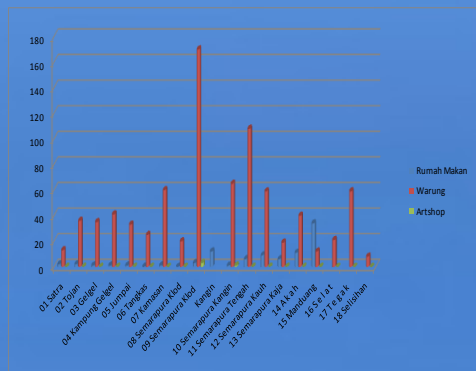
Hampir seluruh desa / kelurahan di Kecamatan Klungkung memiliki warung makan. Jumlah warung makan terbanyak terdapat di Semarapura Klod Kangan dengan total 170 warung makan. Desa yang memiliki jumlah warung makan paling sedikit adalah Satra dengan 13 warung. Keberadaan Rumah makan / restoran tidak sebanyak warung makan. Rumah makan / restoran paling banyak terdapat di Semarapura Klod dengan 12 rumah makan / Restoran. Kecamatan Klungkung hanya memiliki empat *artshop*, tiga diantaranya berada di Semarapura Klod Kangan dan satu berada di Semarapura Kangan.

Banyaknya Pedagang Kios / Los Dalam Pasar Menurut Desa, 2012



Sumber : Badan Pusat Statistik

Banyaknya Rumah Makan dan Warung Dirinci Perdesa, 2012



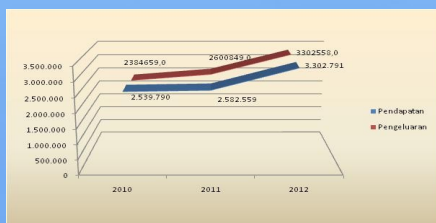
Sumber : Badan Pusat Statistik

KEUANGAN DAERAH

Penerimaan dan Pengeluaran Rutin Seluruh Desa Terus Meningkat

12

Pendapatan dan Pengeluaran Seluruh Pemerintahan Desa 2010-2012 (Ribu)



Sumber : Kepala Desa

Penerimaan Pembangunan Dirinci menurut Desa (Ribu Rupiah) 2012

Desa	Pendapatan Asli Desa	Bantuan Pemerintah
Satra	6.000	204.159
Tojan	8.231	244.962
Gelgel	31.660	313.269
Kampung Gelgel	7.000	157.407
Jumpai	5.125	331.757
Tangkas	36.960	329.323
Kamasan	12.000	247.112
Semrapura Klod	-	-
Semrapura Klod Kangin	-	-
Semrapura Kangin	-	-
Semrapura Tengah	-	-
Semrapura Kauh	-	-
Semrapura Kaja	-	-
A k a h	20.794	322.469
Manduang	5.608	216.029
S e l a t	7.979	304.182
T e g a k	2.280	271.970
Selisihan	1.380	204.351

Sumber : Kepala Desa

Pendapatan yang diterima oleh pemerintahan desa digunakan untuk pembiayaan rutin dan pembangunan. Diagram di samping menunjukkan total pendapatan rutin pemerintah daerah di seluruh desa di Kecamatan Klungkung. Total pendapatan seluruh desa tersebut meningkat setiap tahunnya selama tiga tahun berturut-turut. Pada tahun 2012 pendapatan pemerintah desa meningkat sebesar 27,89% dibanding tahun sebelumnya. Meningkatnya pendapatan pemerintah desa mendukung peningkatan pengeluarannya untuk pembangunan daerah masing - masing.

Tabel di samping menunjukkan sumber dana yang diterima oleh pemerintah desa untuk pembangunan. Penerimaan dana pembangunan dari Pendapatan Asli Daerah (PAD) Desa Tangkas merupakan yang tertinggi yaitu sebesar 39,96 juta rupiah. Jika dilihat sumber penerimaan yang berasal dari bantuan pemerintah, jumlah terbesar penerimaan untuk pembangunan didapat oleh Desa Jumpai yaitu sebesar 331,27 juta rupiah. Sasaran utama dari pembangunan di desa adalah untuk memenuhi kebutuhan masyarakat terhadap sarana dan prasarana umum penunjang aktivitas masyarakat.

PERBANDINGAN ANTAR KECAMATAN

Kependudukan

Kepadatan Penduduk Kecamatan Klungkung Merupakan yang Tertinggi di Kabupaten Klungkung

Berdasarkan tabel di samping, perbandingan kependudukan di tiap - tiap kecamatan dapat dilihat. Jumlah penduduk terbesar berada di Kecamatan Klungkung dengan jumlah pada tahun 2012 sebesar 56.887 jiwa. Kepadatan penduduk adalah sebesar 1.958 jiwa/km². Kecamatan Klungkung yang merupakan ibu kota Kabupaten Klungkung penduduknya sangat padat karena banyak pendatang mendiami wilayah ini karena pusat aktivitas ekonomi berada di kecamatan ini.

Sex ratio yang membandingkan jumlah penduduk laki - laki dan perempuan di Kecamatan Klungkung sebesar 96% artinya dari 100 penduduk perempuan terdapat 96 penduduk laki - laki. Jumlah penduduk perempuan lebih besar dari laki - laki. Pertumbuhan penduduk di Kecamatan Klungkung mencapai 0,88% pada tahun 2012.

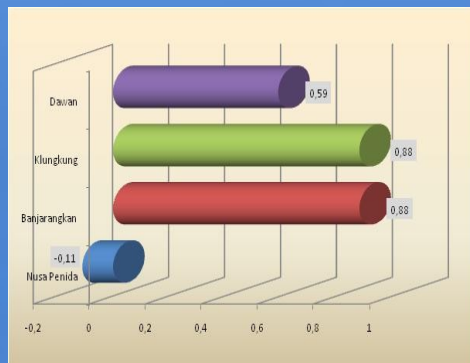
Dengan penambahan jumlah penduduk dari tahun ke tahun maka Kecamatan Klungkung akan tambah sesak jika tidak diimbangi dengan pembangunan yang teratur dan pembatasan - pembatasan melalui peraturan yang dibuat oleh pemerintah daerah Klungkung.

Statistik Kependudukan Kabupaten Klungkung 2012

Kecamatan	Jumlah Penduduk	Kepadatan (Jiwa/Km ²)	Sex Ratio (%)
Nusa Penida	45.806	226	98
Banjarangkan	38.292	837	99
Klungkung	56.887	1.958	96
Dawan	34.068	911	97

Sumber : Proyeksi Penduduk DAU

Laju Pertumbuhan Penduduk Per Kecamatan di Kabupaten Klungkung (%) Tahun 2012



Sumber : Proyeksi Penduduk DAU

PERBANDINGAN ANTAR KECAMATAN

Rumah Tangga Hasil PPLS 2011

Hasil pendataan PPLS 2011 menempatkan Kecamatan Klungkung pada posisi kedua jumlah RT terbanyak setelah Nusa Penida

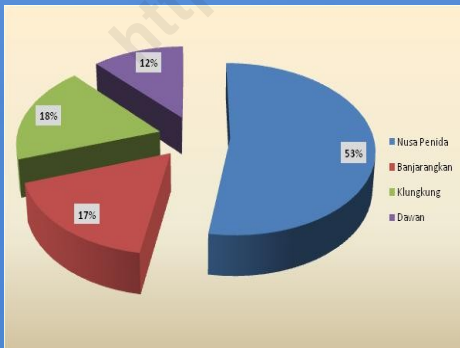
13

Jumlah Rumah Tangga Hasil Pendataan PPLS 2011

Kecamatan	Jumlah RT
Nusa Penida	3.965
Banjarangkan	1.291
Klungkung	1.384
Dawan	893
Jumlah	7.533

Sumber : BPS Kabupaten Klungkung (PPLS 2011)

Persentase Rumah Tangga Hasil Pendataan PPLS 2011



Sumber : BPS Kabupaten Klungkung

Pada tahun 2011, BPS melaksanakan PPLS (Program Pendataan Perlindungan Sosial) untuk melihat kondisi sosial rumah tangga di seluruh wilayah Kabupaten Klungkung. Berdasarkan pendataan tersebut Kecamatan Klungkung terdapat 1.384 rumah tangga yang memiliki kondisi sosial dan ekonomi di bawah yang ditentukan.

Jika dilihat secara persentase maka Kecamatan Klungkung terdapat sekitar 18% rumah tangga dengan kondisi sosial dan ekonomi di bawah. Melalui pendataan ini dihasilkan data yang berguna untuk program bantuan pemerintah baik pusat dan daerah dalam meningkatkan kesejahteraan masyarakat.

Melalui program yang dijalankan pemerintah seperti bantuan raskin, bantuan langsung tunai, bedah rumah dan lain sebagainya diharapkan kesenjangan kehidupan sosial dan ekonomi tidak terlalu besar. Diharapkan dari tahun ke tahun jumlah rumah tangga golongan bawah semakin menurun sehingga kesejahteraan masyarakat dapat tercapai dengan lebih baik.

13

PERBANDINGAN ANTAR KECAMATAN

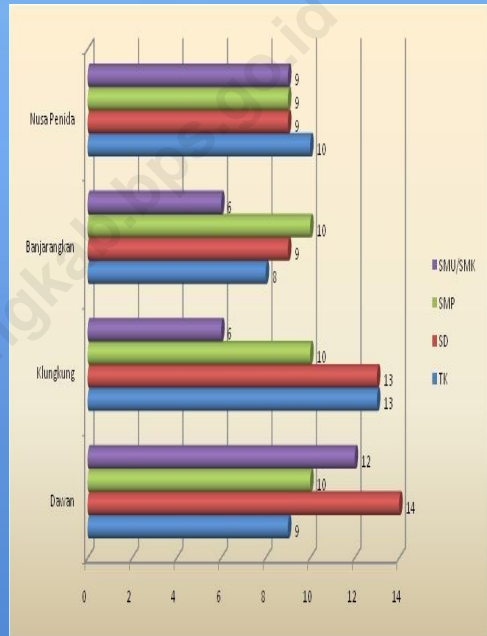
Pendidikan

Rasio Murid Terhadap Guru di Kecamatan Klungkung Relatif Rendah

Secara umum, rasio murid terhadap guru pada pada setiap kecamatan di Kabupaten Klungkung relatif rendah. Angkanya berkisar antara 5-17 untuk jenjang TK, 8-15 untuk jenjang SD, dan 7-12 untuk jenjang SMA/SMK. Angka tersebut menunjukkan banyaknya murid yang menjadi tanggung jawab seorang guru. Rasio murid guru di Kabupaten Klungkung masih di bawah Rencana Tingkat Pembangunan Jangka Menengah 2010-2014 Kemendiknas yang menetapkan bahwa rasio murid terhadap guru sebesar 20-28 untuk jenjang SD, 20-32 untuk jenjang SLTP dan SMA, serta 15-32 untuk SMK. Hal ini sekaligus menunjukkan bahwa ketersediaan tenaga pengajar pada jenjang pendidikan formal di Kabupaten Klungkung sudah memadai.

Khusus di kecamatan Klungkung, secara umum rasio murid terhadap guru dapat dikatakan lebih tinggi jika dibandingkan kecamatan lain di Kabupaten klungkung. Untuk tingkat TK seorang guru mendidik 13 murid, untuk tingkat SD seorang guru mendidik 13 murid, tingkat SMP seorang guru mendidik 10 murid dan untuk tingkat SMA seorang guru mendidik 6 murid.

Rasio Murid Terhadap Guru di Kabupaten Klungkung Tahun 2012



Catatan : SD, SLTP, dan SLTA/SMK mencakup negeri dan swasta

LAMPIRAN TABEL

<http://klungkungkab.go.id>

Tabel 1. Letak dan Klasifikasi Desa di Kecamatan Klungkung Tahun 2012

Desa	Letak Desa		Klasifikasi		
	Pantai	Bukan Pantai	Swadaya	Swakarya	Swasembada
(1)	(2)	(3)	(4)	(5)	(6)
Satra	√	-	-	-	√
Tojan	√	-	-	-	√
Gelgel	√	-	-	-	√
Kampung Gelgel	-	√	-	-	√
Jumpai	√	-	-	-	√
Tangkas	-	√	-	-	√
Kamasan	-	√	-	-	√
Semarapura Klod	-	√	-	-	√
Semarapura Klod Kangin	-	√	-	-	√
Semarapura Kangin	-	√	-	-	√
Semarapura Tengah	-	√	-	-	√
Semarapura Kauh	-	√	-	-	√
Semarapura Kaja	-	√	-	-	√
A k a h	-	√	-	-	√
Manduang	-	√	-	-	√
S e l a t	-	√	-	-	√
T e g a k	-	√	-	-	√
Selisihan	-	√	-	-	√

Sumber : Kepala Desa dan BPG

Tabel 2. Produksi Buah-Buahan, Sayuran, dan Tanaman Perkebunan Rakyat di Kecamatan Klungkung Tahun 2012

Uraian	Produksi (Ton)
(1)	(2)
1. Jambu	478
2. Sawo	64
3. Nanas	4
4. Pepaya	285
5. Pisang	3.348
6. Rambutan	39
7. Bawang	0
8. Kacang Panjang	148,85
9. Kelapa	426,06
10. Cengkeh	31,3
11. Kopi	12,55
12. Vanili	0
13. Coklat	7,3

Sumber : Dinas Pertanian dan Perkebunan Kecamatan Klungkung

Tabel 3. Banyaknya Ternak Dirinci Menurut Desa di Kecamatan Klungkung Tahun 2012

Desa	Sapi	Kambing	Babi	Ayam Kampung	Ayam Ras	Itik	Lainnya
(1)	(2)	(3)	(4)	(5)	(6)	(7)	(8)
Satra	240	0	40	625	0	1.608	199
Tojan	420	9	282	1.280	0	890	230
Gelgel	868	8	104	1.495	0	4.025	288
Kampung Gelgel	21	17	0	275	0	25	50
Jumpai	855	16	292	1.460	11.540	565	90
Tangkas	847	35	678	540	0	958	125
Kamasan	243	13	266	1.300	0	90	120
Semarapura Klod	95	7	269	1.420	0	115	194
Semarapura Klod Kangin	110	10	112	700	0	98	186
Semarapura Kangin	45	0	66	510	0	50	154
Semarapura Tengah	35	0	29	350	0	20	58
Semarapura Kauh	163	0	268	435	0	150	120
Semarapura Kaja	117	5	172	1.300	0	1.530	228
A k a h	396	9	352	3.080	15.000	878	418
Manduang	275	17	316	2.415	15.000	1.529	145
S e l a t	772	22	549	3.170	2.000	28.030	448
T e g a l	409	162	2.809	2.885	6.000	376	539
Selisihan	236	18	481	1.785	4.000	428	173
TOTAL	6.147	348	7.085	25.025	53.540	41.340	3.765

Sumber : Peternakan Kecamatan Klungkung

DATA

MENCERDASKAN BANGSA

<http://klungkungkab.bps.go.id>



BADAN PUSAT STATISTIK KABUPATEN KLUNGKUNG

Jl Raya Besakih, Desa Akah, Kec Klungkung

Telp. (0366) 21180, Fax. (0366) 24242

Email : bps5105@bps.go.id, Homepage : <http://klungkungkab.bps.go.id>