

Katalog : 1102001.5106030

Kecamatan

# TEMBUKU DALAM ANGKA 2018

<http://banglikab.bps.go.id>



**BADAN PUSAT STATISTIK  
KABUPATEN BANGLI**

Kecamatan

# TEMBUKU DALAM ANGKA 2018

<https://banglikab.bps.go.id>



# **Kecamatan Tembuku Dalam Angka 2018**

**ISSN** : 2407-0203  
**No. Publikasi:** 51060.1807  
**Katalog** : 1102001.5106030

**Ukuran Buku** : 14,8 cm x 21 cm  
**Jumlah Halaman:** xx + 130

**Naskah:**  
Badan Pusat Statistik Kabupaten Bangli

**Gambar Kover oleh:**  
Badan Pusat Statistik Kabupaten Bangli

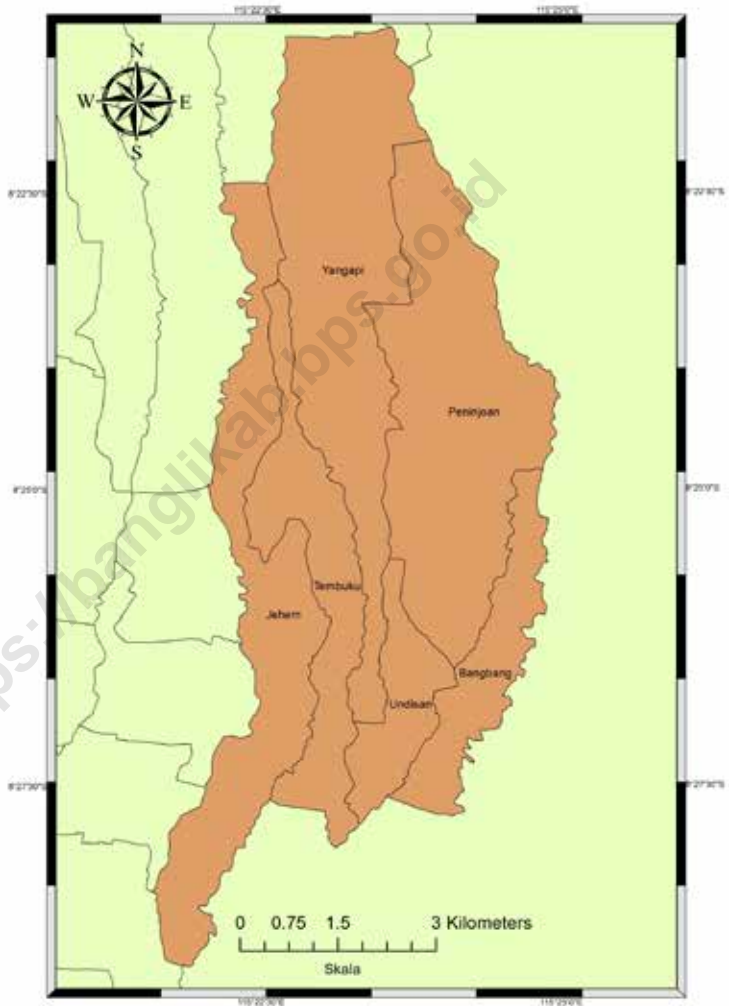
**Ilustrasi Kover:**  
Industri Dulang

**Diterbitkan oleh:**  
© BPS Kabupaten Bangli

**Dicetak oleh:**  
UD Arysta Jaya

**Dilarang mengumumkan, mendistribusikan, mengomunikasikan, dan/atau menggandakan sebagian atau seluruh isi buku ini untuk tujuan komersial tanpa izin tertulis dari Badan Pusat Statistik.**

## Peta Wilayah Kecamatan Tembuku





**KEPALA BPS KABUPATEN BANGLI**







## KATA PENGANTAR

Publikasi “Kecamatan Tembuku Dalam Angka 2018” merupakan kelanjutan dari publikasi tahun sebelumnya. Data yang disajikan dalam publikasi ini tidaklah jauh berbeda dari tahun sebelumnya, yakni menyajikan berbagai macam data yang dapat memberikan gambaran keadaan geografi dan karakteristik sosial ekonomi penduduk di Kecamatan Tembuku.

Kami mengucapkan terima kasih kepada semua pihak baik dari instansi pemerintahan/aparat desa maupun dari pihak swasta yang telah membantu dalam penyusunan publikasi ini. Kami sangat mengharapkan kerjasama dan partisipasi di tahun-tahun mendatang demi kesempurnaan publikasi ini.

Meskipun publikasi ini telah dipersiapkan dengan sebaik-baiknya, kami sadari masih banyak terdapat kekurangan. Kami sangat mengharapkan saran dan kritik yang membangun dari para konsumen data untuk perbaikan penerbitan di tahun-tahun mendatang.

Bangli, September 2018  
Kepala BPS Kabupaten Bangli

Ir. I MADE ANTARA YASA, M. Agb.





## DAFTAR ISI

	Halaman
PETA WILAYAH KECAMATAN KINTAMANI	iii
KEPALA BPS KABUPATEN BANGLI	v
KATA PENGANTAR	vii
DAFTAR ISI	ix
DAFTAR TABEL	xvi
DAFTAR GAMBAR	xx
I GEOGRAFIS DAN IKLIM	1
II PEMERINTAHAN	11
III KEPENDUDUKAN DAN KETENAGAKERJAAN	23
IV SOSIAL	37
V PERTANIAN	67
VI INDUSTRI, PERTAMBANGAN, ENERGI, DAN KONSTRUKSI	91
VII HOTEL, PARIWISATA, TRANSPORTASI DAN KOMUNIKASI	111
VIII KEUANGAN DAN HARGA	121



## DAFTAR TABEL

Tabel	Uraian	Halaman
1.1	Letak, Status, Ketinggian, dan Klasifikasi Desa di Kecamatan Tembuku, 2017	7
1.2	Luas Wilayah Menurut Penggunaan Lahan di Kecamatan Tembuku, 2017	8
1.3	Luas Desa (Ha) dan Luas Lahan Sawah (Ha) Menurut Jenis Pengairan di Kecamatan Tembuku, 2017	9
2.1	Banyaknya Desa Adat, Banjar Dinas, dan Aparat Desa Menurut Desa di Kecamatan Tembuku, 2017	17
2.2	Banyaknya Aparat Pemerintahan Desa Menurut Desa di Kecamatan Tembuku, 2017	18
2.3	Jarak Desa ke Ibu Kota Kecamatan Tembuku (Km), 2017	19
2.4	Banyaknya Pos Keamanan dan Jumlah Personil Menurut Desa di Kecamatan Tembuku, 2017	20
2.5	Jumlah Hansip, Hansip yang Ditatar, Pembinaan Hansip, dan Bantuan Pakaian Menurut Desa di Kecamatan Tembuku, 2017	21
3.1	Jumlah Penduduk Laki-laki (dalam ribuan) di Kecamatan Tembuku, 2013 - 2017	29

3.2	Jumlah Penduduk Perempuan (dalam ribuan) di Kecamatan Tembuku, 2013 - 2017	30
3.3	Jumlah Penduduk (dalam ribuan) di Kecamatan Tembuku, 2013 - 2017	31
3.4	Jumlah Penduduk Menurut Jenis Kelamin dan Rasio Jenis Kelamin di Kecamatan Tembuku, 2017	32
3.5	Banyaknya Rumah Tangga Menurut Sumber Air Untuk Minum dan Masak Menurut Sumbernya di Kecamatan Tembuku, 2017	33
3.6	Banyaknya Keluarga Menurut Jenis Penerangan yang Digunakan Menurut di Kecamatan Tembuku, 2017	34
3.6	Banyaknya Keluarga Menurut Penggunaan Kakus /Jamban di Kecamatan Tembuku, 2017	35
4.1.1	Banyaknya Sekolah Menurut Jenjang Pendidikan Menurut Desa di Kecamatan Tembuku, 2017	45
4.1.2	Banyaknya Guru Menurut Jenjang Pendidikan Tempat Mengajar Menurut Desa di Kecamatan Tembuku, 2017	46
4.1.3	Banyaknya Murid Menurut Jenjang Pendidikan Menurut Desa di Kecamatan Tembuku, 2017	47
4.1.4	Rasio Murid dan Guru Menurut Jenjang Pendidikan Menurut Desa di Kecamatan Tembuku, 2017	48

4.1.5	Banyaknya Penduduk Menurut Tingkat Pendidikan Tertinggi yang Ditamatkan di Kecamatan Kintamani, 2017	49
4.1.6	Penduduk Usia 7 - 12 Menurut Jenis Kelamin dan Status Sekolah di Kecamatan Tembuku, 2017	52
4.1.7	Banyaknya Organisasi Sosial Desa Menurut Jenis dan Desa di Kecamatan Tembuku, 2017	53
4.1.8	Banyaknya Organisasi Kesenian Menurut Jenis dan Desa di Kecamatan Tembuku, 2017	54
4.1.9	Banyaknya Fasilitas Olahraga Menurut Jenis dan Desa di Kecamatan Tembuku, 2017	55
4.1.10	Banyaknya Penduduk yang Berlangganan Majalah dan Surat Kabar Menurut Jenis dan Desa di Kecamatan Tembuku, 2017	56
4.2.1	Banyaknya Fasilitas Kesehatan Menurut Jenis dan Desa di Kecamatan Tembuku, 2017	57
4.2.2	Banyaknya Tenaga Kesehatan Menurut Keahliannya dan Desa di Kecamatan Tembuku, 2017	58
4.2.3	Banyaknya Aseptor KB Menurut Alat Kontrasepsi yang Digunakan dan Desa di Kecamatan Tembuku, 2017	59
4.2.4	Banyaknya Keluarga yang Menggunakan Air Minum Dirinci Menurut Sumber Air Mminum di Kecamatan Tembuku, 2017	60

4.2.5	Jumlah Panti Asuhan dan Penderita Cacat Menurut Jenis Cacat di Kecamatan Tembuku, 2017	61
4.3.1	Banyaknya Tempat Ibadah Menurut Desa di Kecamatan Tembuku, 2017	62
4.3.2	Banyaknya Pemuka Agama/ Aliran Kepercayaan Terhadap Tuhan Yang Maha Esa Menurut Desa di Kecamatan Tembuku, 2017	63
4.3.3	Banyaknya Pura Menurut Jenisnya Menurut Desa di Kecamatan Tembuku, 2017	64
4.4.1	Banyaknya Tindak Kriminalitas yang Dilaporkan Kepada Polisi Menurut Desa di Kecamatan Tembuku, 2017	65
5.1	Jumlah Pohon dan Produksi Tanaman Buah-Buahan Menurut Desa di Kecamatan Tembuku, 2017	75
5.2	Luas Tanam dan Produksi Perkebunan Rakyat Menurut Desa di Kecamatan Tembuku, 2017	81
5.3	Banyaknya Ternak Menurut Jenis dan Desa di Kecamatan Tembuku, 2017	85
5.4	Banyaknya Unggas Menurut Jenis dan Desa di Kecamatan Tembuku, 2017	87
5.5	Produksi Telur Menurut Jenis dan Desa di Kecamatan Tembuku, 2017	88

5.6	Jumlah Subak dan Luas Areal Baku Subak Menurut Jenis Irigasi di Kecamatan Tembuku, 2017	89
6.1	Banyaknya Perusahaan Industri Menurut Kelompok Industri dan Desa di Kecamatan Tembuku, 2017	97
6.2	Banyaknya Tenaga Kerja Perusahaan Industri Menurut Kelompok Industri dan Desa di Kecamatan Tembuku, 2017	98
6.3	Banyaknya Industri Kecil Menurut Jenis Industri dan Desa di Kecamatan Tembuku, 2017	99
6.4	Banyaknya Industri Rumah Tangga Menurut Jenis Industri dan Desa di Kecamatan Tembuku, 2017	101
6.5	Banyaknya Tenaga Kerja dan Produksi Sektor Penggalian di Kecamatan Tembuku, 2017	102
6.6	Banyaknya Usaha Jasa Perorangan/Rumah Tangga Menurut Desa di Kecamatan Tembuku, 2017	103
6.7	Jumlah Sarana Perekonomian Menurut Jenis dan Desa di Kecamatan Tembuku, 2017	107
6.8	Jumlah Restoran / Rumah Makan, Warung, dan Art Shop Menurut Desa di Kecamatan Tembuku, 2017	108
6.9	Jumlah Sarana Bank dan Lembaga Keuangan Lainnya Menurut Desa di Kecamatan Tembuku, 2017	109



6.10	Banyaknya Koperasi dan Jumlah Anggota Menurut Jenis dan Desa di Kecamatan Tembuku, 2017	110
7.1	Panjang Jalan Menurut Jenis Permukaan Jalan dan Jembatan Menurut Desa di Kecamatan Tembuku, 2017	117
7.2	Banyaknya Kendaraan Bermotor Menurut Jenis dan Desa di Kecamatan Tembuku, 2017	118
7.3	Banyaknya Kendaraan Tidak Bermotor Menurut Jenis dan Desa di Kecamatan Tembuku, 2017	119
7.4	Banyaknya Sarana Komunikasi Menurut Jenis dan Desa di Kecamatan Tembuku, 2017	120
8.1	Anggaran dan Realisasi Pendapatan (Rupiah) Pelaksanaan APBDesa Menurut Desa di Kecamatan Tembuku, 2017	127
8.2	Anggaran/Realisasi Belanja (Rupiah) Pelaksanaan APBDesa Menurut Desa di Kecamatan Tembuku, 2017	128
8.3	Anggaran dan Realisasi Pembiayaan (Rupiah) Pelaksanaan APBDesa Menurut Desa di Kecamatan Tembuku, 2017	129

## DAFTAR GAMBAR

1	Persentase Luas Wilayah Menurut Penggunaan Lahan di Kecamatan Tembuku, 2017	5
2	Jumlah Desa Adat, Banjar Dinas, dan Aparat Desa di Kecamatan Tembuku, 2017	15
3	Jumlah Penduduk di Kecamatan Tembuku, 2012-2017	27
4	Banyaknya Sekolah Menurut Jenjang Pendidikan di Kecamatan Tembuku, 2017	43
5	Persentase Unggas Menurut Jenis di Kecamatan Tembuku, 2017	73
6	Jumlah Industri Kerajinan Rumah Tangga di Kecamatan Tembuku, 2013-2017	95
7	Jumlah Sepeda Motor di Kecamatan Tembuku, 2013-2017	115
8	Persentase Besaran Realisasi Belanja Pelaksanaan APBDesa Pemerintah Desa	125

<https://banglikab.bps.go.id>

## PENJELASAN UMUM

Tanda-tanda, satuan-satuan, dan lain-lainnya yang digunakan dalam publikasi ini adalah sebagai berikut:

### 1. Tanda-tanda:

Tidak ada atau nol .....	-
Data tidak tersedia .....	NA

### 2. Satuan:

1 Ton .....	10 Kwintal
1 Ton .....	1000 kilogram
1 Kilometer .....	1000 Meter
1 Meter .....	1000 Milimeter
1 Km <sup>2</sup> .....	100 Hektar
1 kWh .....	1000 Watt jam
1 m <sup>3</sup> .....	1000 Liter
1 Liter .....	1000 cc

### 3. Singkatan:

Babinsa	Bintara Pembina Desa
Bimas	Bimbingan Masyarakat
Hansip	Pertahanan Sipil
IUD	Alat kontrasepsi dalam rahim
KB	Keluarga Berencana
KUD	Koperasi Unit Desa
Linmas	Perlindungan Masyarakat
PAM	Perusahaan Air Minum

3. **Singkatan:**

Posyandu	Pos Pelayanan Terpadu
PKK	Pembinaan Kesejahteraan Keluarga
PMD	Pemberdayaan Masyarakat Desa
PPLKB	Petugas Penyuluh Lapangan KB
PT	Perguruan Tinggi
PU	Dinas Pekerjaan Umum
Puskesmas	Pusat Kesehatan Masyarakat
SD	Sekolah Dasar
SMP	Sekolah Menengah Pertama
SMU/K	Sekolah Menengah Umum/Kejuruan
TK	Taman Kanak-Kanak
UPTD	Unit Pelaksana Teknis Daerah

**BAB**

**1**

Kecamatan Tembuku Dalam Angka

---

---

**GEOGRAFIS  
DAN IKLIM**



## PENJELASAN TEKNIS

- 1 Berdasarkan posisi geografis, Kecamatan Tembuku memiliki batas-batas, yaitu sebelah utara - Kecamatan Kintamani dan Bangli; timur - Kabupaten Karangasem; barat - Kecamatan Bangli, dan selatan - Kabupaten Klungkung
- 2 Kecamatan Tembuku terletak di bagian tenggara Kabupaten Bangli yang terdiri dari 6 desa/kelurahan
- 3 **Desa tepi laut/pantai** adalah desa yang sebagian atau seluruh wilayahnya bersinggungan langsung dengan laut, baik berupa pantai maupun tebing karang
- 4 **Desa bukan tepi laut/pantai** adalah desa yang wilayahnya tidak bersinggungan langsung dengan laut, baik berupa pantai maupun tebing karang
- 5 **Klasifikasi desa**, menurut perkembangannya desa dapat dibedakan menjadi desa swadaya (desa yang masih terikat dengan tradisi), swakarya (desa yang setingkat lebih maju dari desa swadaya), dan (swasembada (desa maju atau berkembang

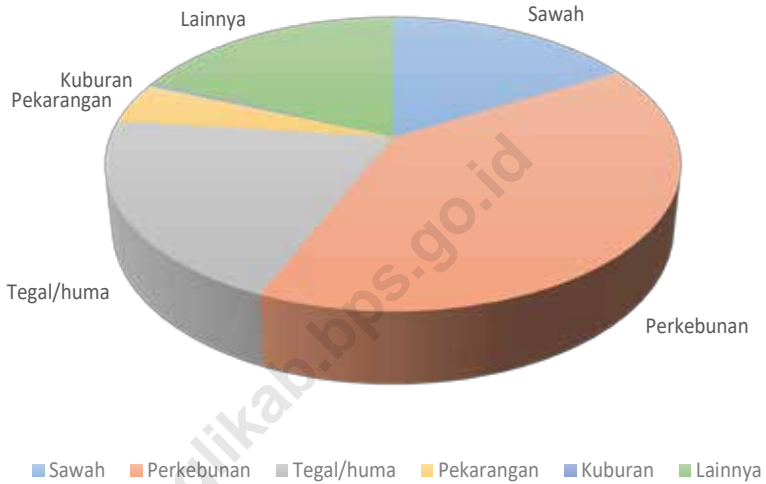


## ULASAN

Kecamatan Tembuku merupakan salah satu kecamatan yang terdapat di Kabupaten Bangli dengan luas wilayah sebesar 48,32 km<sup>2</sup>. Kecamatan Tembuku merupakan kecamatan dengan luas terkecil di Kabupaten Bangli. Kecamatan Tembuku terbagi menjadi 6 (enam) desa, semuanya merupakan desa bukan pantai yang berarti tidak ada yang berbatasan dengan laut.

Dengan luas 48,32 km<sup>2</sup>, lahan di Kecamatan Tembuku menurut penggunaannya terbagi menjadi tanah perkebunan yang merupakan penggunaan terluas, sawah dan tegalan/huma, yang masing-masing luasnya mencapai 1.916,04 hektar, 808 hektar dan 988,58 hektar.

Gambar 1  
Persentase Luas Wilayah Menurut Penggunaan Lahan di Kecamatan Tembuku, 2016



Sumber : UPTD Kecamatan Tembuku



Tabel 1.1 Letak, Status, Ketinggian, dan Klasifikasi Desa di Kecamatan Tembuku, 2017

Desa	Letak Desa		Status Desa		Ketinggian dari Permukaan Laut (m)			Klasifikasi Desa		
	Pantai	Non Pantai	Kota	Pedesaan	< 500	500 - 1000	> 1000	Swa daya	Swa karya	Swase mbada
(1)	(2)	(3)	(4)	(5)	(6)	(7)	(8)	(9)	(10)	(11)
001 Jehem	-	v	-	v	-	v	-	v	-	-
002 Tembuku	-	v	-	v	-	v	-	v	-	-
003 Yangapi	-	v	-	v	-	v	-	v	-	-
004 Undisan	-	v	-	v	-	v	-	v	-	-
005 Bangbang	-	v	-	v	-	v	-	v	-	-
006 Peninjoan	-	v	-	v	-	v	-	v	-	-
Jumlah	2016	-	6	-	6	-	6	-	6	-
	2015	-	6	-	6	-	6	-	6	-
	2014	-	6	-	6	-	6	-	6	-
	2013	-	6	-	6	-	6	-	6	-
	2012	-	6	-	6	-	6	-	6	-

Sumber : PMD Kecamatan Tembuku

Tabel 1.2 Luas Wilayah Menurut Penggunaan Lahan di Kecamatan Tembuku, 2016

Desa	Luas (Km <sup>2</sup> )	Penggunaan Tanah (Ha)						
		Sawah	Perkebunan	Tegal/ Huma	Pekarangan	Kuburan	Lainnya	
(1)	(2)	(3)	(4)	(5)	(6)	(7)	(8)	
001 Jehem	9,00	212,00	332,59	155,52	44,00	3,15	132,94	
002 Tembuku	6,00	139,00	242,30	98,35	34,00	3,80	82,55	
003 Yangapi	1,678,805	56,425	620,58	1450,290	46	2,500	316,70	
004 Undisan	3,00	85,00	123,00	43,25	22,00	2,23	44,98	
005 Bangbang	4,00	133,83	17,4	17,4	26,08	1,51	51,74	
006 Peninjoan	12,00	176,00	573	578	185	11,00	242,33	
Jumlah	2016	48,32	808	1 916,04	997,58	214	16,15	889,24
	2015	48,82	808,00	1 916,04	988,58	214,00	16,15	889,24
	2014	48,82	808,00	1 916,04	988,58	214,00	16,15	889,24
	2013	48,82	808,00	1 916,04	988,58	214,00	16,15	889,24
	2012	48,32	808,00	1 987,00	1 329,00	214,00	16,15	477,85

Sumber : UPTD Pertanian Kecamatan Tembuku

Tabel 1.3 Luas Desa (Ha) dan Luas Lahan Sawah (Ha) Menurut Jenis Pengairan di Kecamatan Tembuku, 2017

Desa	Luas Desa			Luas Lahan Sawah					
	Lahan Sawah	Lahan Kering	Jumlah	Pengairan Teknis	Pengairan Setengah Teknis	Pengairan Sederhana	Pengairan Non PU	Pengairan Pasang Surut	Jumlah
(1)	(2)	(3)	(4)	(5)	(6)	(7)	(8)	(9)	(10)
001 Jehem	212,00	688,00	900,00	0	212,00	0	0	0	212,00
002 Tembuku	139,00	416,00	600,00	0	139,00	0	0	0	139,00
003 Yangapi	59,425	1450,290	1432,00	0	53,00	0	0	0	53,00
004 Undisan	85,00	215,00	300,00	0	85,00	0	0	0	85,00
005 Bangbang	133,83	99,81	400,00	0	143,00	0	0	0	143,00
006 Peninjoan	176,00	1,007,00	1,200,00	0	176,00	0	0	0	176,00
Jumlah	2016	808	2739,91	3632	0	808	0	0	808
	2015	808,00	4 024,01	4832,01	0	808,00	0	0	808,00
	2014	808,00	4 024,01	4832,01	0,00	808,00	0,00	0,00	808,00
	2013	808,00	4 024,01	4832,01	0,00	808,00	0,00	0,00	808,00
	2012	808,00	4 024,00	4832,00	0,00	808,00	0,00	0,00	808,00

Sumber : UPTD Pertanian Kecamatan Tembuku



**BAB**

**2**

Kecamatan Tembuku Dalam Angka

---

---

**KEPENDUDUKAN  
DAN  
KETENAGAKERJAAN**





## PENJELASAN TEKNIS

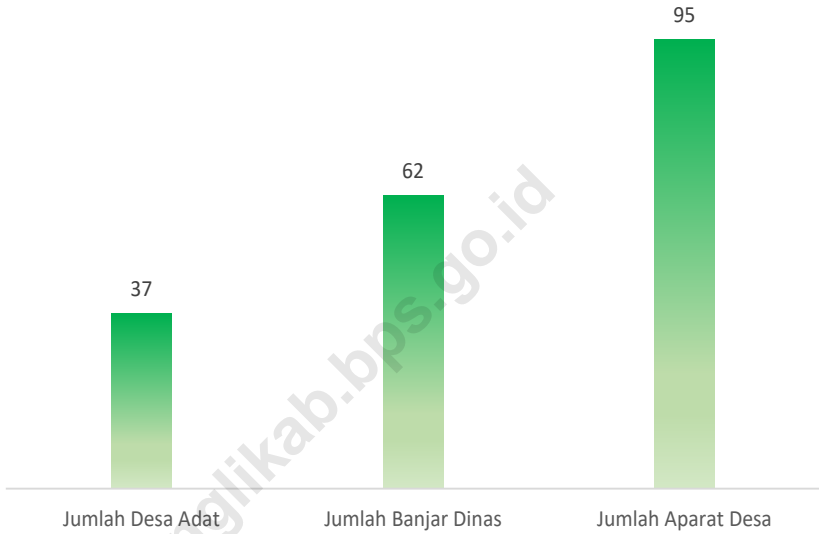
1. **Desa Adat** menurut Undang-Undang Desa Nomor 6 Tahun 2014 adalah pengakuan masyarakat hukum adat sebagai subjek hukum dalam sistem pemerintahan, yaitu menetapkan unit sosial masyarakat hukum adat seperti nagari, huta, kampung, mukim dan lain-lain sebagai badan hukum publik.
2. **Banjar** menurut Kamus Besar Bahasa Indonesia adalah bagian desa setingkat dng rukun warga atau dukuh yg dikepalai oleh seorang kelian.
3. **Kaur** merupakan singkatan dari kepala urusan yang merupakan para pembantu kepala desa/lurah. Posisi Kaur ini merupakan adaptasi modern dari jabatan-jabatan masa lalu, seperti ulu-ulu, modin, atau bekel.
4. **Hansip** atau pertahanan sipil merupakan salah satu satuan pertahanan dan keamanan yang dibentuk oleh pemerintah di Indonesia. Hansip berada di bawah Departemen Dalam Negeri untuk kepentingan keamanan.

## ULASAN

Untuk menjalankan suatu roda pemerintahan terdapat tiga unsur yang harus dipenuhi yaitu unsur politik, ekonomi dan birokrasi. Ketiga unsur tersebut harus saling mendukung satu sama lainnya. Unsur politik dan birokrasi masing-masing dapat diwakili oleh lembaga-lembaga yang berperan dalam mengambil suatu keputusan dalam pemerintahan tersebut. Dalam hal ini unsur tersebut dapat diwakili oleh sisi administratif dan personil atau aparat yang ada didalamnya, sedangkan dari sisi ekonomi dapat dilihat dari anggaran yang dikelola dan juga lembaga-lembaga ekonomi yang ada.

Seperti yang telah disampaikan pada bab sebelumnya, secara administratif Kecamatan Tembuku terdiri dari 6 (enam) desa, selain itu terdapat pula desa adat (pekraman) sebanyak 37 desa adat, 62 banjar dinas, dan mempunyai 95 pamong desa.

Gambar 2  
Jumlah Desa Adat, Banjar Dinas, dan Aparat Desa di Kecamatan  
Tembuku, 2017





Tabel 2.1 Banyaknya Desa Adat, Banjar Dinas, dan Aparat Desa Menurut Desa di Kecamatan Tembuku, 2017

Desa	Desa Adat	Banjar	Aparat Desa
(1)	(2)	(3)	(4)
001 Jehem	9	13	19
002 Tembuku	7	8	14
003 Yangapi	3	13	21
004 Undisan	4	7	11
005 Bangbang	4	7	12
006 Peninjoan	10	15	31
Jumlah			
2016	37	62	95
2015	36	62	95
2014	36	60	93
2012	36	60	93
2011	36	60	93

Sumber : Kepala Desa se-Kecamatan Tembuku

Tabel 2.2 Banyaknya Aparat Pemerintahan Desa Menurut Desa di Kecamatan Tembuku, 2017

Desa	Kepala Desa/ Lurah	Kepala Dusun/ Banjar	Kasi pemerintahan	Kaur Pemerintahan	Kaur Pembangunan	Administrasi lainnya	Lainnya	
(1)	(2)	(3)	(4)	(5)	(6)	(7)	(8)	
001 Jehem	1	13	1	1	1	3	-	
002 Tembuku	1	8	1	1	1	3	-	
003 Yangapi	1	13	1	1	1	3	-	
004 Undisan	1	7	1	1	1	3	-	
005 Bangbang	1	7	1	1	1	3	-	
006 Peninjoan	1	15	1	1	1	3	-	
Jumlah	2016	6	63	6	6	6	18	-
	2015	6	63	6	6	6	18	-
	2014	6	62	6	6	6	12	-
	2013	6	60	6	6	6	12	-
	2012	6	60	6	6	6	12	-

Sumber : Kepala Desa se-Kecamatan Tembuku

Tabel 2.3 Jarak Desa ke Ibu Kota Kecamatan Tembuku (Km), 2017

Desa	Jarak Desa ke Ibu Kota Kecamatan (Km)									
	< 1	1-2	3-4	5-6	7-8	9-10	10-15	15-20	> 20	
(1)	(2)	(3)	(4)	(5)	(6)	(7)	(8)	(9)	(10)	
001 Jehem	-	-	-	v	-	-	-	-	-	
002 Tembuku	-	v	-	-	-	-	-	-	-	
003 Yangapi	-	-	-	-	v	-	-	-	-	
004 Undisan	-	-	v	-	-	-	-	-	-	
005 Bangbang	-	-	-	v	-	-	-	-	-	
006 Peninjoan	-	-	-	-	-	v	-	-	-	
Jumlah	2016	-	1	1	2	1	1	-	-	
	2015	-	1	1	2	1	1	-	-	
	2014	-	1	1	2	1	1	-	-	
	2013	-	1	1	2	1	1	-	-	
	2012	-	1	1	2	1	1	-	-	

Sumber : Kepala Desa se-Kecamatan Tembuku



Tabel 2.4 Banyaknya Pos Keamanan dan Jumlah Personil Menurut Desa di Kecamatan Tembuku, 2017

Desa	Satuan Keamanan				
	Hansip / Linmas		Bimas / Babinsa		
	Jumlah	Personil	Jumlah	Personil	
(1)	(2)	(3)	(4)	(5)	
001 Jehem	5	35	2	2	
002 Tembuku	1	31	2	2	
003 Yangapi	1	55	2	2	
004 Undisan	1	31	2	2	
005 Bangbang	1	31	2	2	
006 Peninjoan	1	31	2	2	
Jumlah	2016	6	223	12	12
	2015	6	223	12	12
	2014	6	237	12	12
	2013	6	237	12	12
	2012	6	237	12	12

Sumber : Kepala Desa se-Kecamatan Tembuku

Tabel 2.5 Jumlah Hansip, Hansip yang Ditatar, Pembinaan Hansip, dan Bantuan Pakaian Menurut Desa di Kecamatan Tembuku, 2017

Desa	Jumlah Hansip	Hansip Telah Ditatar	Jumlah Pembinaan	Jumlah Bantuan Pakaian
(1)	(2)	(3)	(4)	(5)
001 Jehem	35	55	1	35
002 Tembuku	31	31	1	31
003 Yangapi	55	55	1	55
004 Undisan	31	31	1	31
005 Bangbang	31	31	1	31
006 Peninjoan	31	31	1	31
Jumlah				
2017	214	234	6	214
2016	223	223	6	223
2015	223	223	6	223
2014	237	237	6	237
2013	237	237	6	237

Sumber : Kepala Desa se-Kecamatan Tembuku



**BAB**

**3**

Kecamatan Tembuku Dalam Angka

---

---

**KEPENDUDUKAN  
DAN  
KETENAGAKERJAAN**



## PENJELASAN TEKNIS

1. **Sumber utama data kependudukan** adalah sensus penduduk yang dilaksanakan setiap sepuluh tahun sekali. Sensus penduduk telah dilaksanakan sebanyak enam kali sejak Indonesia merdeka, yaitu tahun 1961, 1971, 1980, 1990, 2000, dan 2010.
2. **Rasio jenis kelamin** adalah perbandingan antara banyaknya penduduk laki-laki dengan penduduk perempuan pada suatu daerah dan waktu tertentu. Biasanya dinyatakan dengan banyaknya penduduk laki-laki untuk 100 penduduk perempuan.
3. **Jenis jamban** dengan tangki septik sendiri, bila jamban hanya digunakan oleh satu rumah tangga/keluarga; jamban bersama bila jamban digunakan oleh beberapa rumah tangga/keluarga, dan jamban umum bila jamban digunakan oleh siapa saja.
4. **Sumber air minum dan memasak**, mencakup bersumber dari PAM (air ledeng meteran dan eceran), sumur (bor/pompa), mata air (terlindung maupun tak terlindung), sungai, dan lainnya.

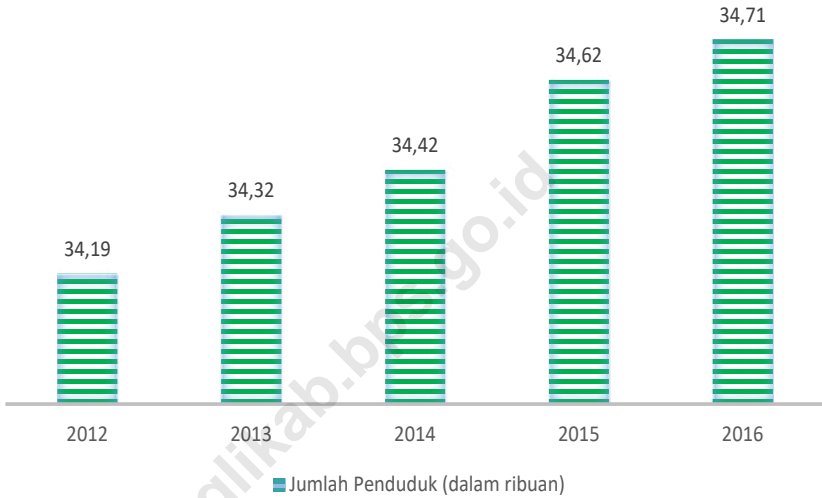
## ULASAN

### Jumlah dan Persebaran Penduduk

Sensus Penduduk merupakan salah satu cara untuk mengumpulkan data kependudukan yang pelaksanaannya dilakukan setiap 10 tahun sekali (setiap tahun yang berakhir nol). Untuk tahun yang tidak dilaksanakan sensus penduduk, data kependudukan diperoleh dari hasil proyeksi penduduk dan estimasi. Proyeksi penduduk merupakan suatu perhitungan ilmiah yang didasarkan pada asumsi dari komponen-komponen perubahan penduduk, yaitu kelahiran, kematian, dan migrasi.

Berdasarkan hasil proyeksi penduduk jumlah penduduk Kecamatan Tembuku pada tahun 2016 adalah 34,71 ribu jiwa yang terdiri dari 17,63 ribu laki-laki dan 17,23 perempuan, dengan rasio jenis kelamin sebesar 102,15.

Gambar 3  
Jumlah Penduduk di Kecamatan Tembuku, 2012-2016







Tabel 3.1 Jumlah Penduduk Laki-laki (dalam ribuan) di Kecamatan Tembuku, 2013 - 2017

Kelompok Umur	2013	2014	2015	2016	2017
(1)	(2)	(3)	(4)	(5)	(6)
0-4	1,39	1,37	1,34	1,32	1,30
5-9	1,50	1,48	1,45	1,41	1,38
10-14	1,38	1,40	1,42	1,42	1,42
15-19	1,24	1,23	1,23	1,24	1,25
20-24	1,05	1,03	1,02	1,00	0,98
25-29	1,28	1,27	1,29	1,28	1,28
30-34	1,33	1,31	1,29	1,29	1,28
35-39	1,22	1,20	1,18	1,17	1,15
40-44	1,15	1,14	1,14	1,14	1,12
45-49	1,26	1,30	1,31	1,33	1,34
50-54	0,99	1,03	1,08	1,14	1,19
55-59	0,90	0,91	0,94	0,97	1,00
60-64	0,84	0,85	0,89	0,90	0,94
65-69	0,63	0,65	0,68	0,68	0,70
70-74	0,56	0,57	0,57	0,59	0,59
75+	0,64	0,66	0,68	0,66	0,71
Jumlah	17,36	17,4	17,51	17,54	17,63

Sumber : Proyeksi Penduduk Kabupaten Bangli, 2010-2020

Tabel 3.2 Jumlah Penduduk Perempuan (dalam ribuan) di Kecamatan Tembuku, 2013 - 2017

Kelompok Umur	2013	2014	2015	2016	2017
(1)	(2)	(3)	(4)	(5)	(6)
0-4	1,38	1,35	1,33	1,33	1,31
5-9	1,40	1,38	1,36	1,33	1,30
10-14	1,38	1,39	1,4	1,41	1,41
15-19	1,00	0,98	0,98	0,97	1,00
20-24	1,04	1,04	1,02	1,00	0,98
25-29	1,23	1,23	1,24	1,25	1,25
30-34	1,17	1,16	1,14	1,12	1,10
35-39	1,19	1,19	1,17	1,15	1,13
40-44	1,20	1,20	1,18	1,17	1,17
45-49	1,29	1,32	1,34	1,35	1,36
50-54	1,13	1,18	1,22	1,29	1,35
55-59	0,88	0,91	0,94	0,97	1,00
60-64	0,80	0,81	0,85	0,88	0,90
65-69	0,66	0,68	0,70	0,71	0,71
70-74	0,52	0,53	0,53	0,55	0,56
75+	0,69	0,67	0,71	0,69	0,68
Jumlah	16,96	17,02	17,11	17,17	17,21

Sumber : Proyeksi Penduduk Kabupaten Bangli, 2010-2020

Tabel 3.3 Jumlah Penduduk (dalam ribuan) di Kecamatan Tembuku, 2013 - 2017

Kelompok Umur	2013	2014	2015	2016	2017
(1)	(2)	(3)	(4)	(5)	(6)
0-4	2,77	2,72	2,67	2,65	2,61
5-9	2,90	2,86	2,81	2,74	2,68
10-14	2,76	2,79	2,82	2,83	2,83
15-19	2,24	2,21	2,21	2,21	2,25
20-24	2,09	2,07	2,04	2,00	1,96
25-29	2,51	2,50	2,53	2,53	2,53
30-34	2,50	2,47	2,43	2,41	2,38
35-39	2,41	2,39	2,35	2,32	2,28
40-44	2,35	2,34	2,32	2,31	2,29
45-49	2,55	2,62	2,65	2,68	2,70
50-54	2,12	2,21	2,30	2,43	2,54
55-59	1,78	1,82	1,88	1,94	2,00
60-64	1,64	1,66	1,74	1,78	1,84
65-69	1,29	1,33	1,38	1,39	1,41
70-74	1,08	1,10	1,10	1,14	1,15
75+	1,33	1,33	1,39	1,35	1,39
Jumlah	34,32	34,42	34,62	34,71	34,84

Sumber : Proyeksi Penduduk Kabupaten Bangli, 2010-2020

Tabel 3.4 Jumlah Penduduk Menurut Jenis Kelamin dan Rasio Jenis Kelamin di Kecamatan Tembuku, 2017

Kelompok Umur	Jenis Kelamin			Rasio Jenis Kelamin
	Laki-Laki	Perempuan	Jumlah	
(1)	(2)	(3)	(4)	(5)
0-4	1,30	1,31	2,61	99,24
5-9	1,38	1,30	2,68	106,15
10-14	1,42	1,41	2,83	100,71
15-19	1,25	1,00	2,25	125,00
20-24	0,98	0,98	1,96	100,00
25-29	1,28	1,25	2,53	102,40
30-34	1,28	1,10	2,38	116,36
35-39	1,15	1,13	2,28	101,77
40-44	1,12	1,17	2,29	95,73
45-49	1,34	1,36	2,70	98,53
50-54	1,19	1,35	2,54	88,15
55-59	1,00	1,00	2,00	100,00
60-64	0,94	0,90	1,84	104,44
65-69	0,70	0,71	1,41	98,59
70-74	0,59	0,56	1,15	105,36
75+	0,71	0,68	1,39	104,41
Jumlah	17,63	17,21	34,84	102,44

Sumber : Proyeksi Penduduk Kabupaten Bangli, 2010-2020

Tabel 3.5 Banyaknya Rumah Tangga Menurut Sumber Air Untuk Minum dan Masak Menurut Sumbernya di Kecamatan Tembuku, 2017

Desa	Sumber Air					
	PAM	Sumur/Perigi	Mata Air	Sungai	Lainnya/ Cubang	
(1)	(2)	(3)	(4)	(5)	(6)	
001 Jehem	521	-	698	-	87	
002 Tembuku	1406	-	65	23	-	
003 Yangapi	320	100	600	30	-	
004 Undisan	1259	-	-	-	-	
005 Bangbang	1366	6	1500	-	-	
006 Peninjoan	1856	75	121	39	81	
Jumlah	2017	6728	181	2984	92	1264
	2016	6173	-	1295	-	1264
	2015	3670	-	1944	-	1235
	2014	3670	-	1944	-	1235
	2013	3670	-	1944	-	1235

Sumber : Kepala Desa se-Kecamatan Tembuku

Tabel 3.6 Banyaknya Keluarga Menurut Jenis Penerangan yang Digunakan Menurut di Kecamatan Tembuku, 2017

Desa	Jenis Penerangan		
	Listrik	Minyak Tanah	Lainnya
(1)	(2)	(3)	(4)
001 Jehem	2 388	-	-
002 Tembuku	1 435	-	-
003 Yangapi	2 488	-	-
004 Undisan	1 259	-	-
005 Bangbang	1 308	-	-
006 Peninjoan	2 856	-	-
Jumlah			
2017	8 878	-	-
2016	10 996	-	-
2015	10 935	17	-
2014	10 892	14	-
2013	12 359	34	-

Sumber : Kepala Desa se-Kecamatan Tembuku

Tabel 3.7 Banyaknya Keluarga Menurut Penggunaan Kakus / Jamban di Kecamatan Tembuku, 2017

Desa	Jamban Dengan Tangki Septik			Jamban Lainnya	
	Sendiri	Bersama	Umum		
(1)	(2)	(3)	(4)	(5)	
001 Jehem	150	960	-	41	
002 Tembuku	1 445	886	-	16	
003 Yangapi	230	1 212	-	210	
004 Undisan	1 720	100	-	10	
005 Bangbang	201	1 106	-	92	
006 Peninjoan	2 912	50	20	16	
Jumlah	2017	7 239	1996	20	385
	2016	1376	5961	-	471
	2016	1 244	5 928	-	648
	2014	1 244	5 928	-	648
	2013	1 597	7 612	-	832

Sumber : Kepala Desa se-Kecamatan Tembuku





**BAB**

**4**

Kecamatan Tembuku Dalam Angka

---

---

**SOSIAL**



## PENJELASAN TEKNIS

- 1. Jenjang Pendidikan Formal** terdiri atas pendidikan dasar, pendidikan menengah, dan pendidikan tinggi. Jenis pendidikan yang diajarkan mencakup pendidikan umum, kejuruan, akademik, profesi, vokasi, keagamaan, dan khusus. Pendidikan dasar berbentuk Sekolah Dasar (SD) dan Madrasah Ibtidaiyah (MI) atau bentuk lain yang sederajat, serta Sekolah Menengah Pertama (SMP) dan Madrasah Tsanawiyah (MTs), atau bentuk lain yang sederajat; Pendidikan menengah berbentuk Sekolah Menengah Atas (SMA), Madrasah Aliyah (MA), Sekolah Menengah Kejuruan (SMK), Madrasah Aliyah Kejuruan (MAK), atau bentuk lain yang sederajat; Pendidikan tinggi merupakan jenjang pendidikan setelah pendidikan menengah.
- 2. Poliklinik** adalah sarana kesehatan yang dipakai untuk pelayanan berobat jalan, biasanya berada di bawah pengawasan dokter/tenaga medis.
- 3. Puskesmas** adalah unit pelaksana teknis dinas kesehatan kabupaten/kota yang mempunyai fungsi utama sebagai penyelenggara pelayanan kesehatan tingkat pertama. Wilayah kerja Puskesmas maksimal adalah satu kecamatan dan untuk menjangkau wilayah kerjanya, puskesmas mempunyai jaringan pelayanan meliputi unit Puskesmas Pembantu (Pustu), unit Puskesmas Keliling (Puskel), unit bidan desa/komunitas (Peraturan Menteri Kesehatan RI No 75 Tahun 2014 Tentang Pusat Kesehatan Masyarakat).

## ULASAN

### **Pendidikan**

Pendidikan merupakan salah satu faktor yang mempengaruhi kualitas sumber daya manusia, semakin tinggi tingkat pendidikannya diharapkan kualitas sumber daya manusianya semakin baik pula. Untuk menunjang hal tersebut perlu adanya sarana dan prasarana pendidikan yang memadai.

Keberadaan sekolah merupakan salah satu sarana penting dalam hal peningkatan tingkat pendidikan masyarakat, di Kecamatan Tembuku terdapat 29 Sekolah Dasar (SD), 5 SMP, dan 4 SMA. Untuk membantu proses belajar-mengajar di Kecamatan Tembuku telah tersedia tenaga pengajar sebanyak 276 orang guru untuk sekolah dasar, 181 untuk tingkat SMP dan 50 orang guru untuk tingkat SMA. Untuk jumlah murid, pada tingkat sekolah dasar terdaftar 3.815 murid, tingkat SMP 2.076 siswa, dan pada tingkat SMA 497 siswa.

## **A g a m a**

Demi terwujudnya keseimbangan antara kebutuhan fisik dan spiritual, maka pemerintah senantiasa meningkatkan kualitas keimanan bagi masyarakat demi tetap terjaganya stabilitas dan ketahanan nasional, maka dari itu tri kerukunan umat beragama tetap dibina dan dimanfaatkan. Tempat-tempat beribadah merupakan salah satu wahana untuk mempercepat proses mempertebal keimanan manusia sesuai dengan agama yang dianut.

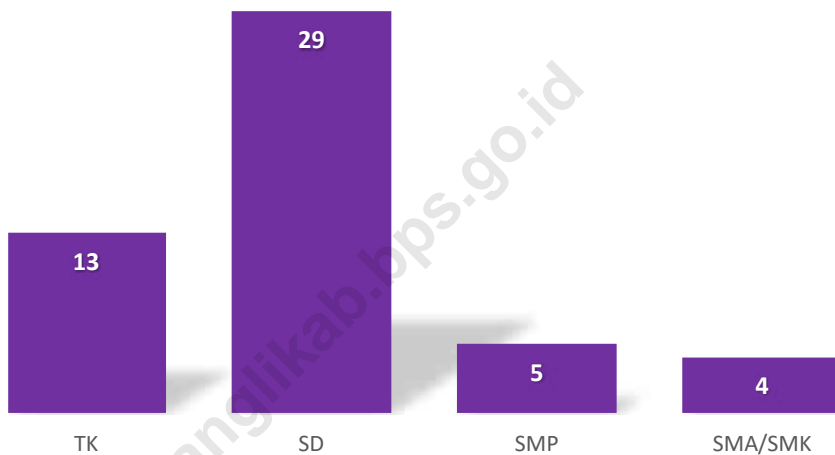
Seperti diketahui bersama bahwa mayoritas masyarakat di Bangli dan juga di Bali pada umumnya memeluk agama Hindu, sehingga fasilitas peribadatan terbanyak yang ada di Kecamatan Tembuku adalah pura, sedangkan untuk fasilitas peribadatan lain belum tersedia. Jumlah Pura di Kecamatan Tembuku pada tahun 2015 tidak berubah dibanding tahun 2014, yaitu sebanyak 163 unit. Tempat peribadatan untuk pemeluk agama lain belum tersedia meskipun di Kecamatan Tembuku terdapat pemeluk agama selain Hindu, yakni Islam, Budha, Protestan dan Katolik yang pemeluknya relatif sangat kecil.

## **K e s e h a t a n**

Kabupaten Bangli memiliki dua Rumah Sakit yaitu Rumah Sakit Umum dan Rumah Sakit Jiwa. Rumah Sakit Jiwa yang ada di Bangli merupakan satu-satunya Rumah Sakit Jiwa yang ada di Provinsi Bali. Fasilitas kesehatan yang ada di Kecamatan Tembuku antara lain 2 (dua) unit puskesmas serta 11 (delapan) unit puskesmas pembantu. Selain itu tersedia 1 uni poliklinik dan 2 praktek dokter.

Jumlah tenaga medis di Kecamatan Tembuku terdiri dari dokter sebanyak 7 orang yang semuanya merupakan dokter umum, bidan sebanyak 46 orang, mantri kesehatan sebanyak 66 orang, dan dukun bersalin 1 orang.

Gambar 4  
Banyaknya Sekolah Menurut Jenjang Pendidikan di Kecamatan Tembuku,  
2017







Tabel 4.1.1 Banyaknya Sekolah Menurut Jenjang Pendidikan Menurut Desa di Kecamatan Tembuku, 2017

Desa	Jenjang Pendidikan					
	TK	SD	SMP	SMA/SMK	Akademi/PT	
(1)	(2)	(3)	(4)	(5)	(6)	
001 Jehem	4	7	1	-	-	
002 Tembuku	3	4	1	1	-	
003 Yangapi	2	6	2	1	-	
004 Undisan	1	2	-	1	-	
005 Bangbang	1	4	-	1	-	
006 Peninjoan	3	6	1	-	-	
Jumlah	2017	14	29	5	4	-
	2016	13	29	5	4	-
	2015	13	29	5	4	-
	2014	13	29	5	4	-
	2013	12	29	5	2	-

Sumber : UPT Dinas Pendidikan Pemuda dan Olahraga Kecamatan Tembuku

Tabel 4.1.2 Banyaknya Guru Menurut Jenjang Pendidikan Tempat Mengajar Menurut Desa di Kecamatan Tembuku, 2017

Desa	Jenjang Guru						
	TK	SD	SMP	SMA	SMK	Akademi/PT	
(1)	(2)	(3)	(4)	(5)	(6)	(7)	
001 Jehem	14	72	39	-	-	-	
002 Tembuku	6	35	48	-	39	-	
003 Yangapi	14	60	61	-	12	-	
004 Undisan	3	19	-	50	-	-	
005 Bangbang	8	34	-	-	39	-	
006 Peninjoan	10	59	33	-	-	-	
Jumlah	2017	55	279	181	50	90	-
	2016	50	280	181	50	90	-
	2015	53	295	179	134	-	-
	2014	53	275	148	134	-	-
	2013	54	325	139	109	-	-

Sumber : UPT Dinas Pendidikan Pemuda dan Olahraga Kecamatan Tembuku

Tabel 4.1.3 Banyaknya Murid Menurut Jenjang Pendidikan Menurut Desa di Kecamatan Tembuku, 2017

Desa	Jenjang Pendidikan						
	Taman Kanak-Kanak			Sekolah Dasar			
	Laki-Laki	Perempuan	Jumlah	Laki-Laki	Perempuan	Jumlah	
(1)	(2)	(3)	(4)	(5)	(6)	(7)	
001 Jehem	98	78	176	390	320	-	
002 Tembuku	30	19	39	176	345	521	
003 Yangapi	13	21	34	467	476	943	
004 Undisan	18	12	30	141	148	289	
005 Bangbang	9	9	18	181	147	328	
006 Peninjoan	64	66	130	476	753	929	
Jumlah	2017	232	205	427	1831	2189	3010
	2016	194	212	406	1908	1907	3815
	2015	243	214	484	1901	1760	3661
	2014	207	186	393	1874	1734	3608
	2013	182	170	352	1822	1738	3560

Sumber : UPT Dinas Pendidikan Pemuda dan Olahraga Kecamatan Tembuku

Tabel 4.1.3 Lanjutan

Desa	Jenjang Pendidikan						
	SMP			SMA			
	Laki-Laki	Perempuan	Jumlah	Laki-Laki	Perempuan	Jumlah	
(1)	(8)	(9)	(10)	(11)	(12)	(13)	
001 Jehem	90	89	311	-	-	-	
002 Tembuku	336	281	617	-	-	-	
003 Yangapi	279	441	720	-	-	-	
004 Undisan	-	-	-	267	218	485	
005 Bangbang	-	-	-	-	-	-	
006 Peninjoan	232	209	441	-	-	-	
Jumlah	2017	237	1020	2089	267	218	485
	2016	1 015	1 074	2 089	267	218	485
	2015	1 007	1 069	2 076	243	253	496
	2014	989	1 145	2 134	244	243	487
	2013	816	870	1 686	235	206	441

Sumber : UPT Dinas Pendidikan Pemuda dan Olahraga Kecamatan Tembuku

Tabel 4.1.3 Lanjutan

Desa	Jenjang Pendidikan					
	SMK			Perguruan Tinggi		
	Laki-Laki	Perempuan	Jumlah	Laki-Laki	Perempuan	Jumlah
(1)	(14)	(15)	(16)	(17)	(18)	(19)
001 Jehem	-	-	-	-	-	-
002 Tembuku	68	38	106	-	-	-
003 Yangapi	6	18	24	-	-	-
004 Undisan	-	-	-	-	-	-
-005 Bangbang	107	203	310	-	-	-
006 Peninjoan	-	-	-	-	-	-
Jumlah	2017	181	259	440	-	-
	2016	1158	1336	2494	2175	2125
	2015	142	199	341	-	-
	2014	152	208	360	-	-
	2013	85	65	150	-	-

Sumber : UPT Dinas Pendidikan Pemuda dan Olahraga Kecamatan Tembuku

Tabel 4.1.4 Rasio Murid dan Guru Menurut Jenjang Pendidikan Menurut Desa di Kecamatan Tembuku, 2017

Desa	Jenjang Pendidikan						
	TK	SD	SMP	SMA	SMK	Akademi/ Universitas	
(1)	(2)	(3)	(4)	(5)	(6)	(7)	
001 Jehem	8	11	8	-	-	-	
002 Tembuku	12	12	13	-	2	-	
003 Yangapi	3	17	12	-	2	-	
004 Undisan	15	14	-	10	-	-	
005 Bangbang	12	15	-	-	6	-	
006 Peninjoan	9	14	13	-	-	-	
Jumlah	2017	59	83	46	10	110	0
	2016	59	83	46	10	10	0
	2015	9	27	12	6	-	-
	2014	7	13	11	20	-	-
	2013	7	13	11	12	-	-

Sumber : UPT Dinas Pendidikan Pemuda dan Olahraga Kecamatan Tembuku

Tabel 4.1.5 Banyaknya Penduduk Menurut Tingkat Pendidikan Tertinggi yang Ditamatkan di Kecamatan Kintamani, 2017

Desa	Tingkat Pendidikan Tertinggi yang Ditamatkan						
	Belum Sekolah	Masih Sekolah	SD	SMP	SMA	Akademi/ Universitas	
(1)	(2)	(3)	(4)	(5)	(6)	(7)	
001 Jehem	NA	NA	NA	NA	NA	Na	
002 Tembuku	NA	NA	NA	NA	NA	NA	
003 Yangapi	NA	NA	NA	NA	NA	NA	
004 Undisan	NA	NA	NA	NA	NA	NA	
005 Bangbang	NA	NA	NA	NA	NA	NA	
006 Peninjoan	NA	NA	NA	NA	NA	NA	
Jumlah	2015	NA	NA	NA	NA	NA	NA
	2014	NA	NA	NA	NA	NA	NA
	2013	4 141	3 601	650	993	562	147
	2012	4 141	3 601	650	993	562	147
	2011	4 081	3 556	566	927	484	118

Sumber : Kepala Desa se-Kecamatan Tembuku



Tabel 4.1.6 Penduduk Usia 7 - 12 Menurut Jenis Kelamin dan Status Sekolah di Kecamatan Tembuku, 2017

Desa	Penduduk Usia 7 - 12 Tahun								
	Belum Pernah Sekolah		Masih Sekolah		Sudah Tidak Sekolah Lagi		Jumlah		
	Laki-Laki	Perempuan	Laki-Laki	Perempuan	Laki-Laki	Perempuan	Laki-Laki	Perempuan	
(1)	(2)	(3)	(4)	(5)	(6)	(7)	(8)	(9)	
001 Jehem	NA	NA	NA	NA	NA	Na	Na	Na	
002 Tembuku	NA	NA	NA	NA	NA	NA	NA	NA	
003 Yangapi	NA	NA	NA	NA	NA	NA	NA	NA	
004 Undisan	NA	NA	NA	NA	NA	NA	NA	NA	
005 Bangbang	NA	NA	NA	NA	NA	NA	NA	NA	
006 Peninjoan	NA	NA	NA	NA	NA	NA	NA	NA	
Jumlah	2015	NA	NA	NA	NA	NA	NA	NA	
	2014	8	14	1 901	1 760	-	-	1 909	1 774
	2013	-	-	1 697	1 939	-	-	1 697	1 939
	2012	-	-	1 697	1 939	-	-	1 697	1 939
	2011	-	-	1 648	1 888	-	-	1 648	1 888

Sumber : UPT Dinas Pendidikan Pemuda dan Olahraga Kecamatan Tembuku

Tabel 4.1.7 Banyaknya Organisasi Sosial Desa Menurut Jenis dan Desa di Kecamatan Tembuku, 2017

Desa	Karang Taruna	Jumlah Anggota PKK	Panti Asuhan	Organisasi Pengairan		
				Jumlah	Anggota	
(1)	(2)	(3)	(4)	(5)	(6)	
001 Jhem	1	2 328	-	11	385	
002 Tembuku	1	1 086	-	4	218	
003 Yangapi	1	2 488	-	1	100	
004 Undisan	1	1 259	-	4	200	
005 Bangbang	1	1 301	-	4	181	
006 Peninjoan	1	2 990	-	6	181	
Jumlah						
	2017	6	8 462	-	30	1 265
	2016	6	10 802	-	27	1 183
	2015	6	10 773	-	27	1 183
	2014	6	9 030	-	27	1 183
	2013	6	8 794	-	27	1 183

Sumber : Kepala Desa se-Kecamatan Tembuku

Tabel 4.1.8 Banyaknya Organisasi Kesenian Menurut Jenis dan Desa di Kecamatan Tembuku, 2017

Desa	Kesenian					
	Barong	Gong Kebyar	sanggar	Topeng	Lainnya	
(1)	(2)	(3)	(4)	(5)	(6)	
001 Jehem	8	8	3	1	-	
002 Tembuku	5	9	3	3	2	
003 Yangapi	6	12	3	1	2	
004 Undisan	2	19	3	1	2	
005 Bangbang	4	7	1	3	1	
006 Peninjoan	6	10	-	1	10	
Jumlah	2017	31	65	19	10	17
	2016	32	54	16	9	4
	2015	31	36	19	9	4
	2014	29	15	17	11	4
	2013	29	15	17	11	4

Sumber : Kepala Desa se-Kecamatan Tembuku

Tabel 4.1.9 Banyaknya Fasilitas Olahraga Menurut Jenis dan Desa di Kecamatan Tembuku, 2017

Desa	Jenis Olahraga					
	Sepak Bola	Bola Voli	Tenis Meja	Bulu Tangkis	Lainnya	
(1)	(2)	(3)	(4)	(5)	(6)	
001 Jehem	-	6	4	1	-	
002 Tembuku	1	4	4	2	1	
003 Yangapi	1	13	1	-	-	
004 Undisan	-	2	-	1	-	
005 Bangbang	-	3	7	3	5	
006 Peninjoan	5	10	-	5	-	
Jumlah	2017	7	38	16	12	6
	2016	3	35	27	8	1
	2015	3	29	23	7	1
	2014	4	33	29	8	1
	2013	4	33	29	8	1

Sumber : Kepala Desa se-Kecamatan Tembuku

Tabel 4.1.10 Banyaknya Penduduk yang Berlangganan Majalah dan Surat Kabar Menurut Jenis dan Desa di Kecamatan Tembuku, 2017

Desa	Majalah				Surat Kabar				
	Keluarga	Olah Raga	Pertanian	Umum	Bali Post	Suara Karya	Kompas	Lainnya	
(1)	(2)	(3)	(4)	(5)	(6)	(7)	(8)	(9)	
001 Jehem	-	-	-	-	44	-	-	18	
002 Tembuku	-	-	-	-	48	-	-	31	
003 Yangapi	-	-	-	-	36	-	-	19	
004 Undisan	-	-	-	-	36	-	-	18	
005 Bangbang	-	-	-	-	29	-	-	12	
006 Peninjoan	-	-	-	-	25	-	-	17	
Jumlah	2016	0	0	0	0	218	0	0	115
	2015	-	-	-	-	208	-	-	119
	2014	-	-	-	-	206	-	-	119
	2013	-	-	-	-	192	-	-	111
	2012	-	-	-	-	192	-	-	111

Sumber : Kepala Desa se-Kecamatan Tembuku

Tabel 4.2.1 Banyaknya Fasilitas Kesehatan Menurut Jenis dan Desa di Kecamatan Tembuku, 2017

Desa	Poliklinik	Puskesmas	Puskesmas Pembantu	Klinik Bersalin	Posyandu	Dokter Praktek	Pos KB
(1)	(2)	(3)	(4)	(5)	(6)	(7)	(8)
001 Jehem	-	1	2	-	13	-	-
002 Tembuku	-	1	1	2	8	1	-
003 Yangapi	-	1	3	-	13	1	-
004 Undisan	-	-	1	-	7	-	-
005 Bangbang	-	-	1	-	8	-	-
006 Peninjoan	-	-	2	-	15	-	-
Jumlah	2017	-	3	10	2	64	2
	2016	1	2	11	-	57	2
	2015	1	2	11	-	57	2
	2014	-	2	11	-	57	2
	2013	0	2	9	0	61	2

Sumber : Kepala Desa se-Kecamatan Tembuku

Tabel 4.2.2 Banyaknya Tenaga Kesehatan Menurut Keahliannya dan Desa di Kecamatan Tembuku, 2017

Desa	Dokter		Bidan	Mantri Kesehatan	Dukun Bersalin	Dukun Pijat	Lainnya	
	Umum	Spesialis						
(1)	(2)	(3)	(4)	(5)	(6)	(7)	(8)	
001 Jehem	-	-	5	17	-	-	-	
002 Tembuku	1	-	13	18	-	-	13	
003 Yangapi	3	-	18	10	-	-	12	
004 Undisan	-	-	1	-	-	-	-	
005 Bangbang	-	-	1	7	-	1	-	
006 Peninjoan	-	-	8	6	-	-	-	
Jumlah	2017	4	-	46	58	-	1	25
	2016	7	-	46	66	-	1	25
	2015	7	-	36	56	2	-	25
	2014	7	-	36	56	2	-	23
	2013	4	-	32	62	4	-	-

Sumber : Kepala Desa se-Kecamatan Tembuku

Tabel 4.2.3 Banyaknya Aseptor KB Menurut Alat Kontrasepsi yang Digunakan dan Desa di Kecamatan Tembuku, 2016

Desa	IUD	Pil KB	Susuk/ Implan	Kondom	Obat Vagina	Vasek- tomi	Tubek- tomi	Suntikan	
(1)	(2)	(3)	(4)	(5)	(6)	(7)	(8)	(9)	
001 Jehem	193	48	29	5	-	25	10	198	
002 Tembuku	194	13	45	-	-	2	20	275	
003 Yangapi	397	43	55	41	-	5	49	633	
004 Undisan	90	74	14	13	-	-	5	381	
005 Bangbang	206	-	106	3	-	-	7	283	
006 Peninjoan	168	230	139	8	-	5	23	820	
Jumlah	2017	1 248	408	388	70	-	37	114	2 590
	2016	1 120	284	200	53	-	36	153	1 546
	2015	1 874	387	209	38	-	38	134	2 557
	2014	3 126	456	106	120	-	28	171	2 510
	2013	4 146	519	97	130	-	26	156	2 197

Sumber : PPLKB Kecamatan Tembuku



Tabel 4.2.4 Banyaknya Keluarga yang Menggunakan Air Minum Dirinci Menurut Sumber Air Minum di Kecamatan Tembuku, 2017

Desa	Jumlah Keluarga	PDAM	Pompa Air	Sumur	Mata Air	Sungai	Lainnya	
(1)	(2)	(3)	(4)	(5)	(6)	(7)	(8)	
001 Jehem	2 328	63	-	-	528	200	108	
002 Tembuku	1 443	1 400	-	-	20	23	-	
003 Yangapi	2 488	-	-	-	-	482	1 120	
004 Undisan	1 259	644	-	-	-	10	-	
005 Bangbang	1 308	247	9	-	100	-	6	
006 Peninjoan	2 998	1 856	70	40	32	-	-	
Jumlah	2017	11 824	4 210	79	40	680	715	1 234
	2016	11 308	7 042	-	-	1 804	1 605	1 199
	2015	11 308	7 042	-	-	1 804	1 605	1 199
	2014	10 748	4 288	-	-	1 713	1 607	1 209
	2013	7 820	3 534	-	-	1 798	1 607	882

Sumber : Kepala Desa se-Kecamatan Tembuku

Tabel 4.2.5 Jumlah Panti Asuhan dan Penderita Cacat Menurut Jenis Cacat di Kecamatan Tembuku, 2017

Desa	Jumlah Panti Asuhan	Penderita Cacat						
		Tuna Netra	Tuna Wicara	Tuna Ganda	Cacat Fisik	Cacat Mental	Lainnya	
(1)	(2)	(3)	(4)	(5)	(6)	(7)	(8)	
001 Jehem	-	4	9	8	6	9	-	
002 Tembuku	-	-	-	23	7	15	3	
003 Yangapi	-	16	17	20	-	30	-	
004 Undisan	-	8	17	2	3	16	2	
005 Bangbang	-	10	9	-	7	11	11	
006 Peninjoan	-	12	5	26	12	10	28	
Jumlah	2017	-	50	57	79	35	91	44
	2016	-	49	53	87	86	86	43
	2015	-	54	64	131	79	63	42
	2014	-	56	63	142	73	38	47
	2013	-	44	53	173	99	27	21
	2012	-	46	53	24	99	50	22

Sumber : Kepala Desa se-Kecamatan Tembuku

Tabel 4.3.1 Banyaknya Tempat Ibadah Menurut Desa di Kecamatan Tembuku, 2017

Desa	Pura	Masjid	Langgar/ Surau	Gereja Kristen	Gereja Katolik	Vihara	Lainnya	Jumlah
(1)	(2)	(3)	(4)	(5)	(6)	(7)	(8)	(9)
001 Jehem	43	-	-	-	-	-	-	43
002 Tembuku	36	-	-	-	-	-	-	36
003 Yangapi	26	-	-	-	-	-	-	26
004 Undisan	15	-	-	-	-	-	-	15
005 Bangbang	15	-	-	-	-	-	-	15
006 Peninjoan	31	-	-	-	-	-	-	31
Jumlah	2017	166	-	-	-	-	-	166
	2016	163	-	-	-	-	-	163
	2015	163	-	-	-	-	-	163
	2014	163	-	-	-	-	-	163
	2013	163	-	-	-	-	-	163

Sumber : Kepala Desa se-Kecamatan Tembuku

Tabel 4.3.2 Banyaknya Pemuka Agama/ Aliran Kepercayaan Terhadap Tuhan Yang Maha Esa Menurut Desa di Kecamatan Tembuku, 2017

Desa	Hindu								
	Islam	Kristen	Katolik	Budha	Lainnya	Jumlah Pendeta	Jumlah Pemangku	Jumlah	
(1)	(2)	(3)	(4)	(5)	(6)	(7)	(8)	(9)	(10)
001 Jehem	2	43	46	-	-	-	-	-	-
002 Tembuku	1	32	33	-	-	-	-	-	-
003 Yangapi	-	26	26	-	-	-	-	-	-
004 Undisan	-	11	11	-	-	-	-	-	-
005 Bangbang	2	20	22	-	-	-	-	-	-
006 Peninjoan	2	30	32	-	-	-	-	-	-
Jumlah	2016	7	162	170	-	-	-	-	-
	2015	6	164	171	-	-	-	-	-
	2014	8	164	172	-	-	-	-	-
	2013	9	170	179	-	-	-	-	-
	2012	9	170	179	-	-	-	-	-

Sumber : Kepala Desa se-Kecamatan Tembuku

Tabel 4.3.3 Banyaknya Pura Menurut Jenisnya Menurut Desa di Kecamatan Tembuku, 2017

Desa	Sad Khayangan	Dang Khayangan	Khayangan Tiga	Pura Subak	Pura Lainnya	
(1)	(2)	(3)	(4)	(5)	(6)	
001 Jehem	-	-	27	14	5	
002 Tembuku	-	1	21	5	6	
003 Yangapi	-	-	9	3	14	
004 Undisan	-	2	7	2	-	
005 Bangbang	-	-	12	2	1	
006 Peninjoan	1	-	26	7	9	
Jumlah	2017	1	3	102	33	35
	2016	1	1	99	32	38
	2014	1	1	105	29	35
	2014	1	1	105	29	35
	2013	1	1	105	29	35

Sumber : Kepala Desa se-Kecamatan Tembuku

Tabel 4.4.1 Banyaknya Tindak Kriminalitas yang Dilaporkan Kepada Polisi Menurut Desa di Kecamatan Tembuku, 2017

Desa	Pembunuhan	Penganiayaan	Pencurian	Kesusilaan	Lainnya
(1)	(2)	(3)	(4)	(5)	(6)
001 Jehem	-	-	-	-	-
002 Tembuku	-	-	-	-	-
003 Yangapi	-	-	-	-	-
004 Undisan	-	-	-	1	-
005 Bangbang	-	1	-	-	1
006 Peninjoan	-	1	-	-	-
Jumlah	2017	<b>2</b>	-	1	<b>1</b>
	2016	5	2	-	2
	2015	6	3	-	7
	2014	3	4	-	4
	2013	3	6	-	17

Sumber : Polek Kecamatan Tembuku



**BAB**

**5**

Kecamatan Tembuku Dalam Angka

---

---

**PERTANIAN**





## PENJELASAN TEKNIS

1. **Luas panen** adalah luas tanaman padi yang diambil hasilnya/dipanen pada periode pelaporan.
2. **Produksi** adalah hasil menurut bentuk produk dari setiap tanaman padi yang diambil berdasarkan luas yang dipanen/tanaman yang menghasilkan pada bulan/triwulan laporan.
3. **Tanaman buah-buahan**, ada yang merupakan tanaman semusim atau tanaman tahunan. Tanaman buah-buahan semusim adalah tanaman sumber vitamin, garam, garam mineral, dan lain-lain yang dikonsumsi dari bagian tanaman yang berupa buah, berumur kurang dari satu tahun, tidak berbentuk pohon/rumpun tetapi menjalar dan berbatang lunak. Tanaman buah-buahan tahunan adalah tanaman sumber vitamin, garam, garam mineral, dan lain-lain yang dikonsumsi dari bagian tanaman yang berupa buah dan merupakan tanaman tahunan.

## ULASAN

Melihat dari keadaan geografisnya, Kecamatan Tembuku merupakan daerah pertanian. Masing-masing sub sektor pertanian terus dikembangkan dengan tujuan untuk meningkatkan hasil dan mutu serta memperluas penganekaragaman hasil pertanian guna memenuhi kebutuhan pangan dan industri yang mengolah hasil pertanian, memperluas lapangan kerja, dan kesempatan berusaha yang pada akhirnya akan dapat mendukung pembangunan daerah.

### 1. Pertanian Tanaman Pangan

Peningkatan produksi tanaman pangan baik beras maupun non beras tetap diupayakan untuk memantapkan swasembada pangan dan seiring dengan peningkatan kebutuhan terhadap pangan sebagai akibat meningkatnya jumlah penduduk.

Beberapa produk pertanian tanaman pangan yang dihasilkan oleh Kecamatan Tembuku pada tahun 2015 adalah, padi dengan produksi 8.972 ton, tanaman jagung dengan produksi 682 ton, tanaman ubi jalar dengan produksi 212,2 ton, kacang tanah dengan produksi sebesar 433 ton, dan tanaman kacang kedelai dengan produksi yang hanya 19 ton.

### 2. Perkebunan

Selain berusaha meningkatkan produksi di sub sektor tanaman pangan, Kecamatan Tembuku terus berusaha meningkatkan produksi di sub sektor perkebunan. Hal ini bisa dilihat dari produksi di sub sektor ini yang telah dicapai selama tahun 2015, seperti terlihat pada Tabel 5.9.

Beberapa komoditi perkebunan di Kecamatan Tembuku

diantaranya; kopi dengan produksi 58,61 ton, kelapa dengan produksi 1.573,42 ton, cengkeh dengan produksi 1,44 ton, kakao dengan produksi 87,51 ton. Beberapa komoditi perkebunan cenderung mengalami penurunan jumlah produksi pada tahun 2015.

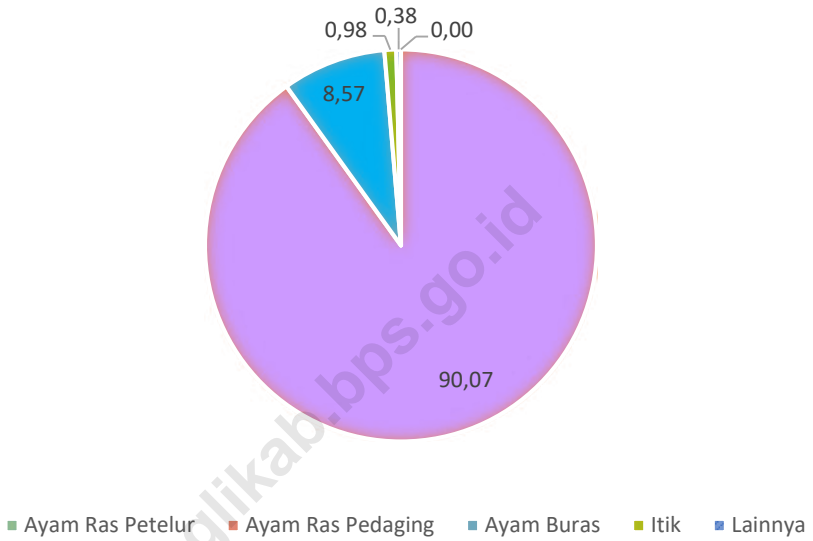
### **3. Peternakan**

Perkembangan peternakan diarahkan untuk meningkatkan populasi dan produksi melalui diversifikasi dan intensifikasi untuk memenuhi kebutuhan gizi masyarakat.

Populasi ternak besar sapi di Kecamatan Tembuku pada tahun 2016 adalah 10.953 ekor. Sedangkan populasi kambing dan babi dikelompokkan sebagai ternak kecil berturut-turut adalah 8 ekor dan 13.646 ekor.



Gambar 5  
Persentase Unggas Menurut Jenis di Kecamatan Tembuku, 2016





Tabel 5.1 Jumlah Pohon dan Produksi Tanaman Buah-Buahan Menurut Desa di Kecamatan Tembuku, 2017

Desa	Jeruk		Jambu Biji		Jambu Air		
	Pohon	Produksi (Ton)	Pohon	Produksi (Ton)	Pohon	Produksi (Ton)	
(1)	(2)	(3)	(4)	(5)	(6)	(7)	
001 Jehem	500	11,5	180	4,07	4	18	
002 Tembuku	200	10,0	225	7,38	5	-	
003 Yangapi	1 000	25,0	460	14,51	9	9	
004 Undisan	100	2,61	95	2,10	2	-	
005 Bangbang	1 700	11,71	150	4,70	3	-	
006 Peninjoan	7 700	114,94	364	11,31	6	-	
Jumlah	2017	12 000	175,76	1 474	44,07	29	27
	2016	24 546	199,03	1 474	45,17	29	-
	2015	22 946	296,42	1 474	27,21	29	-
	2014	22 964	169,70	1 474	27,14	29	81,12
	2013	12 146	279,60	1 474	47,37	29	89,99

Sumber : UPTD Pertanian Kecamatan Tembuku



Tabel 5.1 Lanjutan

Desa	Sawo		Nanas		Pepaya		
	Pohon	Produksi (Ton)	Pohon	Produksi (Ton)	Pohon	Produksi (Ton)	
(1)	(8)	(9)	(10)	(11)	(12)	(13)	
001 Jehem	54	10,5	3 511	5,25	2 106	15	
002 Tembuku	20	0,20	3 000	5,00	6 303	83,23	
003 Yangapi	226	2,25	3 993	3,915	7 806	7 322	
004 Undisan	71	1,00	200	250	3 120	33,40	
005 Bangbang	94	3,112	2 911	3,94	3 725	1 784	
006 Peninjoan	374	3,11	3 700	5,60	511	112	
Jumlah	2017	839	3129,06	17,315	4184,79	23,060	9,359,63
	2016	906	10,22	20 315	28,69	32 159	561,04
	2015	906	30,36	20 315	44,16	32 159	74,46
	2014	906	29,47	20 315	27,30	32 159	855,88
	2013	906	32,36	20 315	64,63	32 159	1 827,66

Sumber : UPTD Pertanian Kecamatan Tembuku

Tabel 5.1 Lanjutan

Desa	Pisang		Nangka		Duku		
	Pohon	Produksi (Ton)	Pohon	Produksi (Ton)	Pohon	Produksi (Ton)	
(1)	(14)	(15)	(16)	(17)	(18)	(19)	
001 Jehem	3 353	18,17	2 483	25	-	-	
002 Tembuku	22 242	397,60	2 275	74,15	-	-	
003 Yangapi	23 935	21,610	2 345	23,25	-	-	
004 Undisan	20 675	342,18	1 835	55,86	-	-	
005 Bangbang	20 330	684,78	2 270	1 041	-	-	
006 Peninjoan	22 941	384,55	2 617	92,14	-	-	
Jumlah	2017	2,126,168	23437,28	13,825	1,311,4	-	-
	2016	134 183	2 269	13 625	479	-	-
	2015	134 183	3 634,02	13 625	469,56	-	-
	2014	134 183	1 909,38	13 625	90,93	-	-
	2013	134 183	3 770,91	13 625	452,86	-	-

Sumber : UPTD Pertanian Kecamatan Tembuku

Tabel 5.1 Lanjutan

Desa	Rambutan		Semangka		Salak		
	Pohon	Produksi (Ton)	Pohon	Produksi (Ton)	Pohon	Produksi (Ton)	
(1)	(20)	(21)	(22)	(23)	(24)	(25)	
001 Jehem	-	-	-	-	3 655	2,51	
002 Tembuku	338	5,88	-	-	70 631	294,60	
003 Yangapi	375	3,55	-	-	160 550	99,830	
004 Undisan	295	4,71	-	-	30 355	89,88	
005 Bangbang	357	5,65	-	-	15 836	842	
006 Peninjoan	385	600	-	-	190 456	77,500	
Jumlah	2017	1 750	619,79	-	-	471,483	77,500
	2016	2 030	33,38	-	-	507 370	2 061,1
	2015	2 030	32,2	-	-	507 370	-
	2014	2 030	35,51	-	-	507 370	1 008,00
	2013	2 030	56,59	-	-	507 370	3 420,15

Sumber : UPTD Pertanian Kecamatan Tembuku

Tabel 5.1 Lanjutan

Desa	Apokat		Anggur		Mangga		
	Pohon	Produksi (Ton)	Pohon	Produksi (Ton)	Pohon	Produksi (Ton)	
(1)	(26)	(27)	(28)	(29)	(30)	(31)	
001 Jehem	-	1,09	-	-	96	1,53	
002 Tembuku	20	100	-	-	106	1,86	
003 Yangapi	75	32	-	-	98	98	
004 Undisan	55	0,77	-	-	76	1,08	
005 Bangbang	60	11,71	-	-	95	2,95	
006 Peninjoan	69	152	-	-	110	2,60	
Jumlah	2017	279	297,57	-	-	581	108,02
	2016	382	6,53	-	-	581	10,82
	2015	382	7,50	-	-	581	10,80
	2013	382	15,04	-	-	581	12,8
	2013	382	15,04	-	-	581	12,8

Sumber : UPTD Pertanian Kecamatan Tembuku

Tabel 5.1 Lanjutan

Desa	Manggis		Durian		Lainnya		
	Pohon	Produksi (Ton)	Pohon	Produksi (Ton)	Pohon	Produksi (Ton)	
(1)	(32)	(33)	(34)	(35)	(36)	(37)	
001 Jehem	287	15,3	5,741	52,4	-	-	
002 Tembuku	-	-	1 225	28,06	-	-	
003 Yangapi	686	49,2	1 010	821	-	-	
004 Undisan	420	10,74	930	23,22	-	-	
005 Bangbang	623	13,21	567	11,85	-	-	
006 Peninjoan	710	21,60	1 685	38,10	-	-	
Jumlah	2017	2 726	110,05	11,158	974,63	-	-
	2016	3 862	114	6 532	153	-	-
	2015	3 862	70,37	6 532	107,25	-	-
	2014	3 862	69,03	2 258	121,73	-	-
	2013	3 862	2 258	2 258	2 184,30	-	-

Sumber : UPTD Pertanian Kecamatan Tembuku

Tabel 5.2 Luas Tanam dan Produksi Perkebunan Rakyat Menurut Desa di Kecamatan Tembuku, 2017

Desa	Kopi		Kelapa		Cengkeh		
	Luas Tanam (Ha)	Produksi (Ton)	Luas Tanam (Ha)	Produksi (Ton)	Luas Tanam (Ha)	Produksi (Ton)	
(1)	(2)	(3)	(4)	(5)	(6)	(7)	
001 Jehem	51,13	5,21	240,70	30	4,70	2,30	
002 Tembuku	26,43	9,10	203,14	196,65	3,90	355	
003 Yangapi	50,40	7,48	423	387,146	1,90	1,90	
004 Undisan	8,21	2,61	80,02	93,43	2,49	169	
005 Bangbang	10,37	3,657	100,58	825,76	3,50	210	
006 Peninjoan	37,88	300	462,88	542,07	2,51	183	
Jumlah	2017	184,42	3981,4	1510,32	388833,9	19	921,2
	2016	132,44	48,61	1 531,41	1 573,42	19	1 439
	2015	132,54	58,61	1 531,41	1 573,42	17,1	1,44
	2014	209,40	108,08	1 504,74	1 520,66	18,90	1,72
	2013	194,83	118,67	1 463,09	1 572,56	19,00	1,34

Sumber : UPTD Pertanian Kecamatan Tembuku

Tabel 5.2 Lanjutan

Desa	Tembakau		Kakao		Panili		
	Luas Tanam (Ha)	Produksi (Ton)	Luas Tanam (Ha)	Produksi (Ton)	Luas Tanam (Ha)	Produksi (Ton)	
(1)	(8)	(9)	(10)	(11)	(12)	(13)	
001 Jehem	-	-	19,85	15,25	-	-	
002 Tembuku	-	-	22,40	12,09	-	-	
003 Yangapi	500	6,51	90,623	33,252	-	-	
004 Undisan	-	-	9,00	6,20	-	-	
005 Bangbang	-	-	6,46	2,19	-	-	
006 Peninjoan	-	-	35,30	13,91	-	-	
Jumlah	2017	500	8,51	90716,01	33301,64	-	-
	2016	8,55	6,51	165,3	87,51	-	-
	2015	8,55	6,51	165,3	87,51	-	-
	2014	9,80	9,70	165,29	72,08	4,62	-
	2013	9,80	7,41	179,65	50,25	-	-

Sumber : UPTD Pertanian Kecamatan Tembuku

Tabel 5.2 Lanjutan

Desa	Jambu Mete		Jahe Gajah	
	Luas Tanam (Ha)	Produksi (Ton)	Luas Tanam (Ha)	Produksi (Ton)
(1)	(14)	(15)	(16)	(17)
001 Jehem	-	-	-	-
002 Tembuku	-	-	-	-
003 Yangapi	-	-	-	-
004 Undisan	-	-	-	-
005 Bangbang	-	-	-	-
006 Peninjoan	-	-	-	-
Jumlah				
2016	-	-	-	-
2015	-	-	-	-
2014	-	-	-	-
2013	-	-	-	-
2012	-	-	15,10	68,50

Sumber : UPTD Pertanian Kecamatan Tembuku



Tabel 5.2 Lanjutan

Desa	Kapok		Lainnya	
	Luas Tanam (Ha)	Produksi (Ton)	Luas Tanam (Ha)	Produksi (Ton)
(1)	(18)	(19)	(20)	(21)
001 Jehem	-	-	-	-
002 Tembuku	-	-	-	-
003 Yangapi	-	-	-	-
004 Undisan	-	-	-	-
005 Bangbang	-	-	-	-
006 Peninjoan	-	-	-	-
Jumlah	2016	-	-	-
	2015	-	-	-
	2014	-	-	-
	2013	-	-	-
	2012	-	-	-

Sumber : UPTD Pertanian Kecamatan Tembuku

Tabel 5.3 Banyaknya Ternak Menurut Jenis dan Desa di Kecamatan Tembuku, 2017

Desa	Jenis Ternak				
	Sapi	Kambing	Babi	Kuda	
(1)	(2)	(3)	(4)	(5)	
001 Jehem	1 700	-	3 263	-	
002 Tembuku	1 165	8	2090	-	
003 Yangapi	4 562	-	3994	-	
004 Undisan	800	-	1 000	-	
005 Bangbang	362	6	863	-	
006 Peninjoan	2 810	-	3 266	-	
Jumlah	2017	11,399	14	14,476	-
	2016	10 953	8	13 646	-
	2015	10 876	8	13 476	-
	2014	9 990	24	13 594	-
	2013	10 082	90	13 721	-

Sumber : UPTD Peternakan dan Perikanan Darat Kecamatan Tembuku

Tabel 5.3 Lanjutan

Desa	Jenis Ternak			
	Sapi Perah	Domba	Kerbau	Kelinci
(1)	(6)	(7)	(8)	(9)
001 Jehem	-	-	-	-
002 Tembuku	-	-	-	-
003 Yangapi	-	-	-	-
004 Undisan	-	-	-	-
005 Bangbang	-	-	-	-
006 Peninjoan	-	-	-	-
Jumlah	2016	-	-	-
	2015	-	-	-
	2014	-	-	-
	2013	-	-	-
	2012	-	-	48

Sumber : UPTD Peternakan dan Perikanan Darat Kecamatan Tembuku

Tabel 5.4 Banyaknya Unggas Menurut Jenis dan Desa di Kecamatan Tembuku, 2017

Desa	Jenis Unggas					
	Ayam Ras Petelur	Ayam Ras Pedaging	Ayam Buras	Itik	Lainnya	
(1)	(2)	(3)	(4)	(5)	(6)	
001 Jehem	-	140 000	28 400	855	516	
002 Tembuku	-	103 000	7 530	1 055	300	
003 Yangapi	-	230 000	28 900	55	951	
004 Undisan	-	36 000	4 483	536	730	
005 Bangbang	-	5 000	2 085	5 500	1 000	
006 Peninjoan	-	616 000	5 403	500	610	
Jumlah	2017	-	514,000	76,801	8,501	4,107
	2016	-	861 000	81 937	9 363	3 606
	2015	-	837 000	81 483	9 147	3 701
	2014	400	832 000	80 754	4 337	4 004
	2013	300	796 000	80 464	4 517	8 844

Sumber : UPTD Peternakan dan Perikanan Darat Kecamatan Tembuku

Tabel 5.5 Produksi Telur Menurut Jenis dan Desa di Kecamatan Tembuku, 2016

Desa	Telur Ayam (Ton)		Telur Itik (Ton)
	Ras	Kampung	
(1)	(2)	(3)	(4)
001 Jehem	-	7 200	820
002 Tembuku	-	2 900	2 000
003 Yangapi	-	5 000	32 300
004 Undisan	-	1 343	2 568
005 Bangbang	-	460	2 231
006 Peninjoan	-	4 000	2 000
Jumlah	2018	-	41,919
	2016	-	14 284
	2015	-	14 226
	2014	7 040	14 738
	2013	5 300	23 241

Sumber : UPTD Peternakan Kecamatan Tembuku

Tabel 5.6 Jumlah Subak dan Luas Areal Baku Subak Menurut Jenis Irigasi di Kecamatan Tembuku, 2017

Desa	Jumlah Subak	Luas Sawah (Ha)				Total Luas (Ha)	
		Semi Teknis	Sederhana	Sederhana non PU	Tadah Hujan		
(1)	(2)	(3)	(4)	(5)	(6)	(7)	
001 Jehem	8	212	-	-	-	212	
002 Tembuku	6	89	50	-	-	139	
003 Yangapi	17	59	-	-	-	59	
004 Undisan	3	85	-	-	-	85	
005 Bangbang	4	143	-	-	-	143	
006 Peninjoan	4	176	-	-	-	176	
Jumlah	2017	42	7643	50	-	-	814
	2016	27	758	50	-	-	808
	2015	27	758	50	-	-	808
	2014	27	758	50	-	-	808
	2013	27	758	50	-	-	808

Sumber: UPTD Pertanian Kecamatan Tembuku



**BAB**

**6**

Kecamatan Tembuku Dalam Angka

---

---

**INDUSTRI,  
PERTAMBANGAN,  
ENERGI DAN  
KONSTRUKSI**





## PENJELASAN TEKNIS

- 1. Perusahaan atau usaha industri** adalah suatu unit (kesatuan) usaha melakukan kegiatan ekonomi, bertujuan menghasilkan barang atau jasa, terletak pada suatu bangunan atau lokasi tertentu, dan mempunyai catatan administrasi tersendiri mengenai produksi dan struktur biaya serta ada seorang atau lebih yang bertanggung jawab atas usaha tersebut.
- 2. Industri manufaktur** adalah suatu kegiatan ekonomi yang melakukan kegiatan mengubah suatu barang dasar secara mekanis, kimia, atau dengan tangan sehingga menjadi barang jadi/setengah jadi, dan atau barang yang kurang nilainya menjadi barang yang lebih tinggi nilainya, dan sifatnya lebih dekat kepada pemakai akhir. Termasuk dalam kegiatan ini adalah jasa industri dan pekerjaan perakitan.
- 3. Industri manufaktur dikelompokkan ke dalam 4 kelompok berdasarkan jumlah pekerja**, yaitu Industri besar (100 orang pekerja atau lebih), industri sedang/menengah (20-99 orang pekerja), industri kecil (5-19 orang pekerja), dan industri mikro/rumah tangga (1-4 orang pekerja).
- 4. Produksi** adalah hasil menurut bentuk produk dari setiap tanaman padi yang diambil berdasarkan luas yang dipanen/tanaman yang menghasilkan pada bulan/triwulan laporan.

## ULASAN

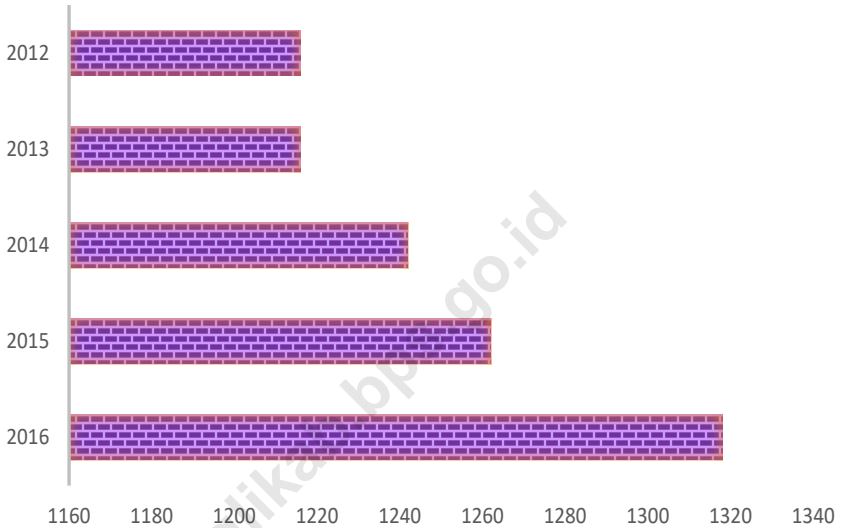
### 6.1 Industri

Pada tahun 2015 di Kecamatan Tembuku terdapat industri kecil sebanyak 72 buah dan 1.262 industri rumah tangga. Perkembangan sektor industri dapat dilihat pada Tabel 6.1. Sementara jumlah industri kerajinan rumah tangga menurut jenis industri, yaitu 55 industri makanan/minuman, 2 buah industri tekstil, 278 industri barang dari logam. Sedangkan pada usaha jasa perorangan / rumah tangga menunjukkan tidak ada perubahan yang berarti dibandingkan dengan tahun sebelumnya.

### 6.2. Koperasi dan Perbankan

Koperasi merupakan soko guru perekonomian Indonesia di mana koperasi diharapkan dapat memberikan peranan yang penting dalam perekonomian Indonesia. Di Kecamatan Tembuku pada tahun 2015 terdapat 1 KUD dengan jumlah anggota KUD mencapai 3.088 orang. Selain KUD juga terdapat Koperasi Non KUD sebanyak 23 buah dengan jumlah anggota sebanyak 1.403 orang. Untuk menunjang perekonomian di Kecamatan Tembuku dari sisi perbankan terdapat 35 LPD yang tersebar di 6 desa

Gambar 6  
Jumlah Industri Kerajinan Rumah Tangga di Kecamatan Tembuku,  
2012-2016





Tabel 6.1 Banyaknya Perusahaan Industri Menurut Kelompok Industri dan Desa di Kecamatan Tembuku, 2017

Desa	Kategori Industri			
	Besar	Sedang	Kecil	Kerajinan Rumah Tangga
(1)	(2)	(3)	(4)	(5)
001 Jehem	-	1	26	169
002 Tembuku	-	-	20	243
003 Yangapi	-	-	26	266
004 Undisan	-	-	7	293
005 Bangbang	-	-	9	121
006 Peninjoan	-	-	11	229
Jumlah		1	99	1 321
2017		1	96	1 318
2016	-	1	72	1 262
2015	-	-	52	1 242
2014	-	-	52	1 216
2013	-	-		

Sumber : Kepala Desa se-Kecamatan Tembuku

Tabel 6.2 Banyaknya Tenaga Kerja Perusahaan Industri Menurut Kelompok Industri dan Desa di Kecamatan Tembuku, 2017

Desa	Kategori Industri			
	Besar	Sedang	Kecil	Kerajinan Rumah Tangga
(1)	(2)	(3)	(4)	(5)
001 Jehem	-	-	174	176
002 Tembuku	-	-	165	253
003 Yangapi	-	-	118	269
004 Undisan	-	-	38	321
005 Bangbang	-	-	54	129
006 Peninjoan	-	-	76	1 827
Jumlah				
2017	-	-	625	1 148
2016	-	-	630	2 974
2015	-	-	541	3 830
2014	-	-	515	4 088
2013	-	-	540	4 075

Sumber : Kepala Desa se-Kecamatan Tembuku

Tabel 6.3 Banyaknya Industri Kecil Menurut Jenis Industri dan Desa di Kecamatan Tembuku, 2017

Desa	Kategori Industri			
	Makanan / Minuman	Tekstil	Barang Dari Logam	
(1)	(2)	(3)	(4)	
001 Jehem	18	2	5	
002 Tembuku	14	-	6	
003 Yangapi	17	-	18	
004 Undisan	4	-	2	
005 Bangbang	9	-	50	
006 Peninjoan	12	-	-	
Jumlah	2017	79	2	81
	2016	69	2	273
	2015	55	2	278
	2014	38	2	366
	2013	38	2	384

Sumber : Kepala Desa se-Kecamatan Tembuku



Tabel 6.3 Lanjutan

Desa	2.Kategori Industri		
	Barang Galian Non Logam	Besi dan Baja	Kayu, Kertas,Kimia, dll.
(1)	(2)	(3)	(4)
001 Jehem	-	-	134
002 Tembuku	-	1	31
003 Yangapi	-	2	154
004 Undisan	-	-	70
005 Bangbang	-	-	14
006 Peninjoan	-	4	92
Jumlah	2017	-	7
	2016	-	7
	2015	-	7
	2014	-	7
	2013	-	2

Sumber : Kepala Desa se-Kecamatan Tembuku

Tabel 6.4 Banyaknya Industri Rumah Tangga Menurut Jenis Industri dan Desa di Kecamatan Tembuku, 2017

Desa	Industri Minuman	Tekstil	Barang Dari Logam
(1)	(2)	(3)	(4)
001 Jehem	34	1	-
002 Tembuku	35	3	-
003 Yangapi	127	5	2
004 Undisan	46	3	130
005 Bangbang	25	3	11
006 Peninjoan	95	4	19
Jumlah			
2017	362	19	162
2016	431	19	162
2015	404	21	169
2014	388	19	174
2013	388	19	174

Sumber : Badan Pusat Statistik Kabupaten Bangli

Tabel 6.5 Banyaknya Tenaga Kerja dan Produksi Sektor Penggalian di Kecamatan Tembuku, 2016

Desa	Padas		Pasir	
	Tenaga Kerja	Produksi (m <sup>2</sup> )	Tenaga Kerja	Produksi (m <sup>2</sup> )
(1)	(2)	(3)	(4)	(5)
001 Jehem	-	-	-	-
002 Tembuku	-	-	-	-
003 Yangapi	-	-	-	-
004 Undisan	-	-	-	-
005 Bangbang	-	-	-	-
006 Peninjoan	-	-	-	-
Jumlah	2016	-	-	-
	2015	-	-	-
	2014	-	-	-
	2013	-	-	-
	2012	-	-	-

Sumber : Kepala Desa se-Kecamatan Tembuku

Tabel 6.6 Banyaknya Usaha Jasa Perorangan/Rumah Tangga Menurut Desa di Kecamatan Tembuku, 2016

Desa	Sol Sepatu	Tukang Kayu	Cuci Kendaraan	Reparasi TV/ Radio
(1)	(2)	(3)	(4)	(5)
001 Jehem	-	82	1	4
002 Tembuku	1	58	-	2
003 Yangapi	-	105	-	4
004 Undisan	1	71	2	1
005 Bangbang	-	85	1	2
006 Peninjoan	-	92	5	2
Jumlah				
2017	2	493	9	15
2016	2	598	7	18
2015	2	577	6	18
2014	1	553	6	20
2013	1	526	3	17

Sumber : Kepala Desa se-Kecamatan Tembuku

Tabel 6.6 Lanjutan

Desa	Reparasi Jam / Kaca Mata	Tukang Listrik	Strum Accu	Tukang Sablon
(1)	(6)	(7)	(8)	(9)
001 Jehem	-	-	1	-
002 Tembuku	-	6	1	-
003 Yangapi	2	-	1	-
004 Undisan	-	2	1	-
005 Bangbang	1	-	-	-
006 Peninjoan	-	-	1	-
Jumlah				
2016	3	8	5	-
2015	3	8	5	-
2014	3	5	4	-
2013	3	5	3	-
2012	3	2	3	-

Sumber : Kepala Desa se-Kecamatan Tembuku

Tabel 6.6 Lanjutan

Desa	Penjahit	Foto Studio	Tukang Cukur	Salon
(1)	(10)	(11)	(12)	(13)
001 Jehem	5	1	4	-
002 Tembuku	14	1	2	1
003 Yangapi	21	-	3	2
004 Undisan	6	-	4	3
005 Bangbang	40	-	2	-
006 Peninjoan	12	2	2	1
Jumlah				
2017	98	4	17	7
2016	95	4	14	8
2015	133	5	12	8
2014	132	6	10	5
2013	133	4	9	4

Sumber : Kepala Desa se-Kecamatan Tembuku

Tabel 6.6 Lanjutan

Desa	Tukang Patri / Las	Bengkel			
		Sepeda	Sepeda Motor	Mobil	
(1)	(10)	(11)	(12)	(13)	
001 Jehem	-	-	5	1	
002 Tembuku	-	-	5	-	
003 Yangapi	3	-	8	5	
004 Undisan	-	-	2	1	
005 Bangbang	1	1	2	-	
006 Peninjoan	4	1	6	2	
Jumlah	2017	8	2	28	9
	2016	8	2	31	9
	2015	8	2	31	9
	2014	9	2	29	8
	2013	6	2	25	9

Sumber : Kepala Desa se-Kecamatan Tembuku

Tabel 6.7 Jumlah Sarana Perekonomian Menurut Jenis dan Desa di Kecamatan Tembuku, 2017

Desa	Pasar Umum		Kelompok Pertokoan	Lainnya
	Bangunan Permanen	Bangunan Semi Permanen		
(1)	(2)	(3)	(4)	(5)
001 Jehem	1	-	-	-
002 Tembuku	1	2	1	-
003 Yangapi	2	-	10	-
004 Undisan	1	-	1	-
005 Bangbang	1	-	-	-
006 Peninjoan	1	-	6	-
Jumlah				
2016	7	2	18	-
2015	7	2	18	-
2014	7	2	12	-
2013	7	2	11	-
2012	8	-	10	-

Sumber : Kepala Desa se-Kecamatan Tembuku



Tabel 6.8 Jumlah Restoran / Rumah Makan, Warung, dan Art Shop Menurut Desa di Kecamatan Tembuku, 2017

Desa	Rumah Makan / Restaurants	Warung	Art Shop	Lainnya	
(1)	(2)	(3)	(4)	(5)	
001 Jehem	-	72	-	-	
002 Tembuku	6	84	-	-	
003 Yangapi	6	121	-	-	
004 Undisan	6	36	-	-	
005 Bangbang	5	67	-	-	
006 Peninjoan	9	97	-	-	
Jumlah	2017	32	477	-	-
	2016	33	477	-	-
	2015	29	462	-	-
	2014	22	444	1	-
	2013	21	428	1	-

Sumber : Kepala Desa se-Kecamatan Tembuku

Tabel 6.9 Jumlah Sarana Bank dan Lembaga Keuangan Lainnya Menurut Desa di Kecamatan Tembuku, 2017

Desa	Bank	Lembaga Perkreditan Desa (LPD)	KUD	Lainnya	Jumlah	
(1)	(2)	(3)	(4)	(5)	(6)	
001 Jehem	-	8	-	-	8	
002 Tembuku	-	7	-	-	7	
003 Yangapi	-	3	1	-	4	
004 Undisan	-	4	-	-	4	
005 Bangbang	-	4	-	-	4	
006 Peninjoan	-	9	-	-	9	
Jumlah	2016	-	35	1	-	36
	2015	-	35	1	-	36
	2014	-	34	1	-	35
	2013	-	35	1	-	36
	2012	-	35	1	-	36

Sumber : Kepala Desa se-Kecamatan Tembuku

Tabel 6.10 Banyaknya Koperasi dan Jumlah Anggota Menurut Jenis dan Desa di Kecamatan Tembuku, 2016

Desa	KUD		Non KUD		Jumlah		
	Jumlah Usaha	Jumlah Anggota	Jumlah Usaha	Jumlah Anggota	Jumlah Usaha	Jumlah Anggota	
(1)	(2)	(3)	(4)	(5)	(6)	(7)	
001 Jehem	-	-	5	168	5	168	
002 Tembuku	-	-	4	369	4	369	
003 Yangapi	1	3 000	7	991	8	3 679	
004 Undisan	-	-	4	80	4	73	
005 Bangbang	-	-	2	70	2	79	
006 Peninjoan	-	-	4	146	4	146	
Jumlah	2017	1	3 000	26	1 824	27	4 514
	2016	1	3 088	26	1 409	27	4 497
	2015	1	3 088	23	1 403	24	4 491
	2014	1	3 088	23	1 388	24	4 476
	2013	1	3 088	23	1 388	24	4 476

Sumber : Kepala Desa se-Kecamatan Tembuku

**BAB**

**7**

Kecamatan Tembuku Dalam Angka

---

---

**HOTEL,  
PARIWISATA,  
TRANSPORTASI  
DAN KOMUNIKASI**



## PENJELASAN TEKNIS

1. **Data transportasi dan komunikasi** meliputi: panjang jalan, angkutan darat, serta pos dan telekomunikasi.
2. **Kendaraan bermotor adalah** setiap kendaraan yang digerakkan oleh peralatan teknik yang ada pada kendaraan tersebut, biasanya digunakan untuk angkutan orang atau barang di atas jalan raya selain kendaraan yang berjalan di atas rel. Kendaraan bermotor yang dicatat adalah semua jenis kendaraan, kecuali kendaraan bermotor TNI/Polri dan Korps Diplomatik.
3. **Mobil bis adalah** setiap kendaraan bermotor dilengkapi dengan tempat duduk untuk lebih dari delapan orang, tidak termasuk tempat duduk untuk pengemudi, baik dilengkapi atau tidak dilengkapi dengan bagasi.
4. **Mobil truk** adalah setiap kendaraan bermotor yang digunakan untuk angkutan barang, selain mobil penumpang, mobil bis, dan kendaraan bermotor roda dua.
5. Kantor Pos adalah tepat pemberi pelayanan komunikasi tertulis dan atau surat elektronik, layanan paket, layanan logistik, layanan transaksi keuangan, dan layanan keagenan pos untuk kepentingan umum.
6. Telekomunikasi adalah setiap pemancaran, pengiriman, dan atau penerimaan dari setiap informasi dalam bentuk tanda-tanda, isyarat, tulisan, gambar, suara, dan bunyi melalui sistem kawat, optic radio atau sistem elektromagnetik lainnya.

## ULASAN

### 7.1. Perhubungan Darat.

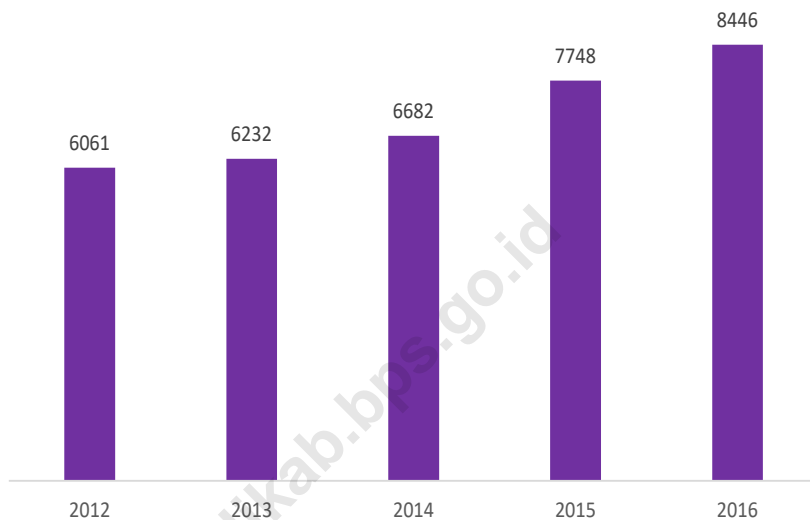
Jalan merupakan prasarana transportasi untuk memperlancar kegiatan perekonomian. Makin meningkatnya usaha pembangunan menuntut pula peningkatan pembangunan jalan untuk memudahkan mobilitas penduduk dan memperlancar perdagangan antar daerah. Panjang jalan diseluruh Kecamatan Tembuku pada tahun 2016 mencapai 145,00 km.

Untuk memperlancar kegiatan perekonomian dibutuhkan suatu alat transportasi (kendaraan) yang memadai. Pada tahun 2016 jumlah kendaraan yang beroperasi di Kecamatan Tembuku yaitu 7.748 unit sepeda motor, 93 unit taxi/sedan, 72 unit bus/mini bus, 52 unit truk bak terbuka, 245 unit pick up, dan 7 unit bemo/mikrolet.

### 7.2. Pos dan Telekomunikasi.

Pada era globalisasi seperti saat ini peran informasi menjadi sangat penting. Untuk bisa menyampaikan dan menerima informasi dibutuhkan sarana komunikasi. Sarana komunikasi yang biasa digunakan masyarakat antara lain jasa pos, radio, televisi dan telepon. Pada tahun 2016 di Kecamatan Tembuku terdapat 1 unit kantor pos pembantu, 50 pengguna pesawat telepon.

Gambar 7  
Jumlah Sepeda Motor di Kecamatan Tembuku,  
2012-2016







Tabel 7.1 Panjang Jalan Menurut Jenis Permukaan Jalan dan Jembatan Menurut Desa di Kecamatan Tembuku, 2016

Desa	Jenis Permukaan Jalan (Km)			Jumlah Jembatan
	Aspal	Diperkeras	Tanah	
(1)	(2)	(3)	(4)	(5)
001 Jehem	22,00	-	-	2
002 Tembuku	16,00	-	1,00	1
003 Yangapi	45,00	-	-	-
004 Undisan	6,00	-	-	-
005 Bangbang	15,00	-	-	-
006 Peninjoan	34,00	-	7,00	1
Jumlah				
2016	138,00	-	7,00	4
2015	138,00	-	7,00	4
2014	138,00	-	4,00	4
2013	130,00	-	2,00	4
2012	128,00	-	4,00	4

Sumber : Kepala Desa se-Kecamatan Tembuku

Tabel 7.2 Banyaknya Kendaraan Bermotor Menurut Jenis dan Desa di Kecamatan Tembuku, 2017

Desa	Jenis Kendaraan Bermotor							
	Sepeda Motor	Taxi/Sedan	Bus/Mini Bus	Truk Bak Terbuka	Pick-Up	Bemo/Mikrolet	Mobil	
(1)	(2)	(3)	(4)	(5)	(6)	(7)	(8)	
001 Jehem	1 800	-	-	4	38	-	75	
002 Tembuku	1 500	46	11	8	55	-	-	
003 Yangapi	1 300	16	50	20	60	3	-	
004 Undisan	1 050	-	20	7	29	5	-	
005 Bangbang	2 100	14	7	4	18	-	-	
006 Peninjoan	1 430	11	13	20	49	-	-	
Jumlah	2017	7,750	87	101	63	249	8	75
	2016	8 446	100	78	56	245	8	-
	2015	7 748	93	72	52	245	7	-
	2014	6 682	110	53	56	229	-	-
	2013	6 232	99	66	59	220	-	-

Sumber : Kepala Desa se-Kecamatan Tembuku

Tabel 7.3 Banyaknya Kendaraan Tidak Bermotor Menurut Jenis dan Desa di Kecamatan Tembuku, 2017

Desa	Jenis Kendaraan Tidak Bermotor			
	Sepeda	Dokar / Delman	Gerobak	Lainnya
(1)	(2)	(3)	(4)	(5)
001 Jehem	92	-	-	-
002 Tembuku	200	-	-	-
003 Yangapi	50	-	-	-
004 Undisan	22	-	-	-
005 Bangbang	45	-	-	-
006 Peninjoan	95	-	-	-
Jumlah	504	-	-	-
2016	601	-	-	-
2015	727	-	-	-
2014	718	-	-	-
2013	847	-	-	-

Sumber : Kepala Desa se-Kecamatan Tembuku

Tabel 7.4 Banyaknya Sarana Komunikasi Menurut Jenis dan Desa di Kecamatan Tembuku, 2017

Desa	Kantor Pos	Kantor Pos Pembantu	Kantor Telepon	Pesawat			
				Televisi	Radio	Telepon	
(1)	(2)	(3)	(4)	(5)	(6)	(7)	
001 Jehem	-	-	-	1 600	-	8	
002 Tembuku	-	1	-	300	-	14	
003 Yangapi	-	-	-	1 800	-	2	
004 Undisan	-	-	-	1 218	-	15	
005 Bangbang	-	-	-	3 300	-	-	
006 Peninjoan	-	-	-	2 814	760	-	
Jumlah	2017	-	1	-	11 032	760	39
	2016	-	1	-	7 499	1 710	37
	2015	-	1	-	7 317	1 867	50
	2014	-	1	-	5 672	1 484	56
	2013	-	1	-	5 576	1 835	59

Sumber : Kepala Desa se-Kecamatan Tembuku

**BAB**

**8**

Kecamatan Tembuku Dalam Angka

---

---

**KEUANGAN DAN  
HARGA**



## PENJELASAN TEKNIS

- Undang-Undang No 6 tahun 2014 tentang Desa merupakan instrumen baru yang dikeluarkan oleh pemerintah pada awal tahun 2014 yang diikuti dengan PP No 43 tahun 2014 tentang Peraturan Pelaksanaan UU No 6 tahun 2014 tentang Desa dan PP No 60 tahun 2014 tentang Dana Desa yang Bersumber dari APBN.
- APB Desa merupakan rencana keuangan tahunan pemerintahan desa yang disetujui oleh Badan Permusyawaratan Desa. APB Desa terdiri atas Pendapatan Desa, Belanja Desa, dan Pembiayaan Desa.
- Pendapatan Desa meliputi semua penerimaan uang melalui Rekening Kas Desa yang merupakan hak desa dalam 1 (satu) tahun anggaran yang tidak perlu dibayar kembali oleh desa. Pendapatan desa terdiri sesuai pasal 72 UU Desa bersumber dari: Pendapatan Asli Daerah; Alokasi Anggaran Pendapatan dan Belanja Negara (Dana Desa); Bagian Hasil Pajak Daerah dan Retribusi Daerah Kabupaten/Kota; Alokasi Dana Desa; Bantuan Keuangan dari APBD Provinsi dan APBD Kabupaten/Kota; Hibah dan Sumbangan yang Tidak Mengikat dari Pihak Ketiga; Lain-lain Pendapatan Desa yang Sah.
- Belanja Desa merupakan semua pengeluaran dari rekening desa yang merupakan kewajiban desa dalam 1 (satu) tahun anggaran yang tidak akan diperoleh pembayarannya kembali oleh desa. Belanja desa dipergunakan dalam rangka mendanai penyelenggaraan kewenangan desa.
- Pembiayaan meliputi semua penerimaan yang perlu dibayar kembali dan/atau pengeluaran yang akan diterima kembali, baik pada tahun anggaran yang bersangkutan maupun pada tahun-tahun anggaran berikutnya. Pembiayaan diklasifikasikan menurut kelompok dan jenis. Pembiayaan desa berdasarkan kelompok terdiri dari Penerimaan Pembiayaan dan Pengeluaran Pembiayaan.

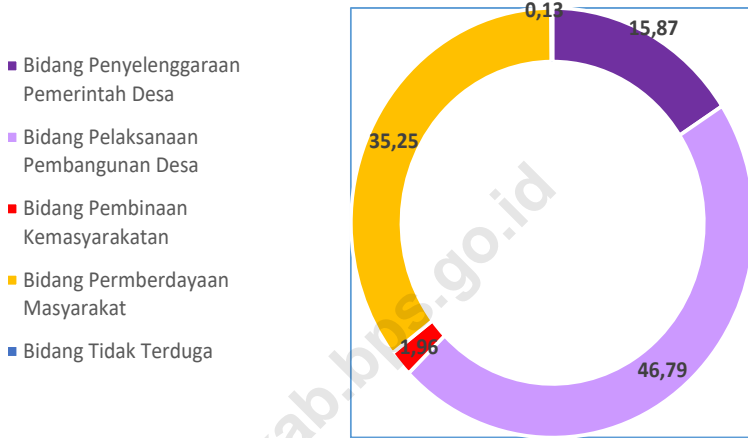


## ULASAN

Laporan realisasi yang disajikan dalam publikasi ini merupakan kondisi sampai 31 Desember 2016. Ada tiga komponen utama dari APBDesa, yaitu komponen pendapatan, belanja, dan pembiayaan.

Dari 6 desa di Kecamatan Tembuku, tidak semua desa dapat menyediakan data realisasi dari anggaran yang ada. Sehingga data yang ditampilkan hanya besaran anggaran saja. Begitu juga komponen pendapatan, beberapa desa hanya tersedia komponen pendapatan transfer atau hanya pendapatan asli saja.

Gambar 8  
Persentase Besaran Realisasi Belanja Pelaksanaan APBDesa Pemerintah  
Desa Jehem, 2016





Tabel 8.1 Anggaran dan Realisasi Pendapatan (Rupiah) Pelaksanaan APBDesa Menurut Desa di Kecamatan Tembuku, 2016

Desa / Kelurahan	Pendapatan Asli Desa		Pendapatan Transfer	
	Anggaran	Realisasi	Anggaran	Realisasi
(1)	(2)	(3)	(4)	(5)
001 Jehem	52.986.096,00	79.367.707,06	4.663.031.052,00	4.660.542.460,00
002 Tembuku	22.428.638,00	40.439.475,16	3.548.136.741,00	3.545.532.476,00
003 Yangapi	30.000.000,00	38.613.056,03	3.483.773.095,00	3.482.470.980,00
004 Undisan	11.333.097,00	19.834.921,57	2.654.836.620,00	2.654.836.620,00
005 Bangbang	20.607.515,00	36.647.597,71	2.739.373.670,00	2.739.048.156,00
006 Peninjoan	35.611.000,00	63.440.259,94	4.862.674.237,00	4.835.679.294,50

Sumber : Kepala Desa se-Kecamatan Tembuku

Tabel 8.2 Anggaran/Realisasi Belanja (Rupiah) Pelaksanaan APBDesa Menurut Desa di Kecamatan Tembuku, 2016

Desa/ Kelurahan	Bidang Penyelenggaraan Pemerintahan Desa	Bidang Pelaksanaan Pembangunan Desa	Bidang Pembinaan Kemasyarakatan	Bidang Pemberdayaan Masyarakat	Bidang Tidak Terduga
(1)	(2)	(3)	(4)	(5)	(6)
001 Jehem	761.466.280,00	2.245.017.850,00	94.087.000,00	1.691.692.800,00	6.289.000,00
002 Tembuku	578.194.476,00	2.007.305.260,00	69.638.300,00	855.408.700,00	0,00
003 Yangapi	837.567.287,00	1.979.961.000,00	48.000.000,00	667.828.700,00	10.000.000,00
004 Undisan	546.969.244,00	1.632.806.300,00	45.739.200,00	407.928.500,00	-
005 Bangbang	582.551.828,00	1.549.284.284,00	52.965.208,00	527.376.352,00	0,00
006 Peninjoan	815.188.472,00	3.204.092.550,00	67.579.900,00	798.248.975,00	-

Sumber : Kepala Desa se-Kecamatan Tembuku; Ket: (a) berarti anggaran

Tabel 8.3 Anggaran dan Realisasi Pembiayaan (Rupiah) Pelaksanaan APBDesa Menurut Desa di Kecamatan Tembuku, 2016

Desa/ Kelurahan	Penerimaan Pembiayaan		Pengeluaran Pembiayaan	
	Anggaran	Realisasi	Anggaran	Realisasi
(1)	(2)	(3)	(4)	(5)
001 Jehem	161.410.110,49	161.410.110,49	-	-
002 Tembuku	138.774.018,20	138.774.018,20	-	-
003 Yangapi	101.283.800,00	101.283.800,78	-	-
004 Undisan	48.167.425,00	48.167.425,00	-	-
005 Bangbang	85.342.663,00	85.342.663,00	-	-
006 Peninjoan	38.022.535,00	38.022.535,00	-	-

Sumber : Kepala Desa se-Kecamatan Tembuku



# DATA

MENCERDASKAN BANGSA



**BADAN PUSAT STATISTIK  
KABUPATEN BANGLI**

Jl. Lettu Sobat 13, Bangli

Telp. (0366) 91633, Fax (0366) 91670

Homepage: <http://banglikab.bps.go.id> E-mail: [bps5106@bps.go.id](mailto:bps5106@bps.go.id)

