



Katalog BPS: 1102001.3523110

KECAMATAN PALANG DALAM ANGKA TAHUN 2015

<http://tubankab.bps.go.id>



BADAN PUSAT STATISTIK
KABUPATEN TUBAN

Katalog Dalam Terbitan

Kecamatan Palang Dalam Angka 2015

Nomor Publikasi : 35230.1509

Katalog BPS : 1102001.3523110

Ukuran Buku : 21 cm x 15 cm

Jumlah Halaman : ix + 80 Halaman

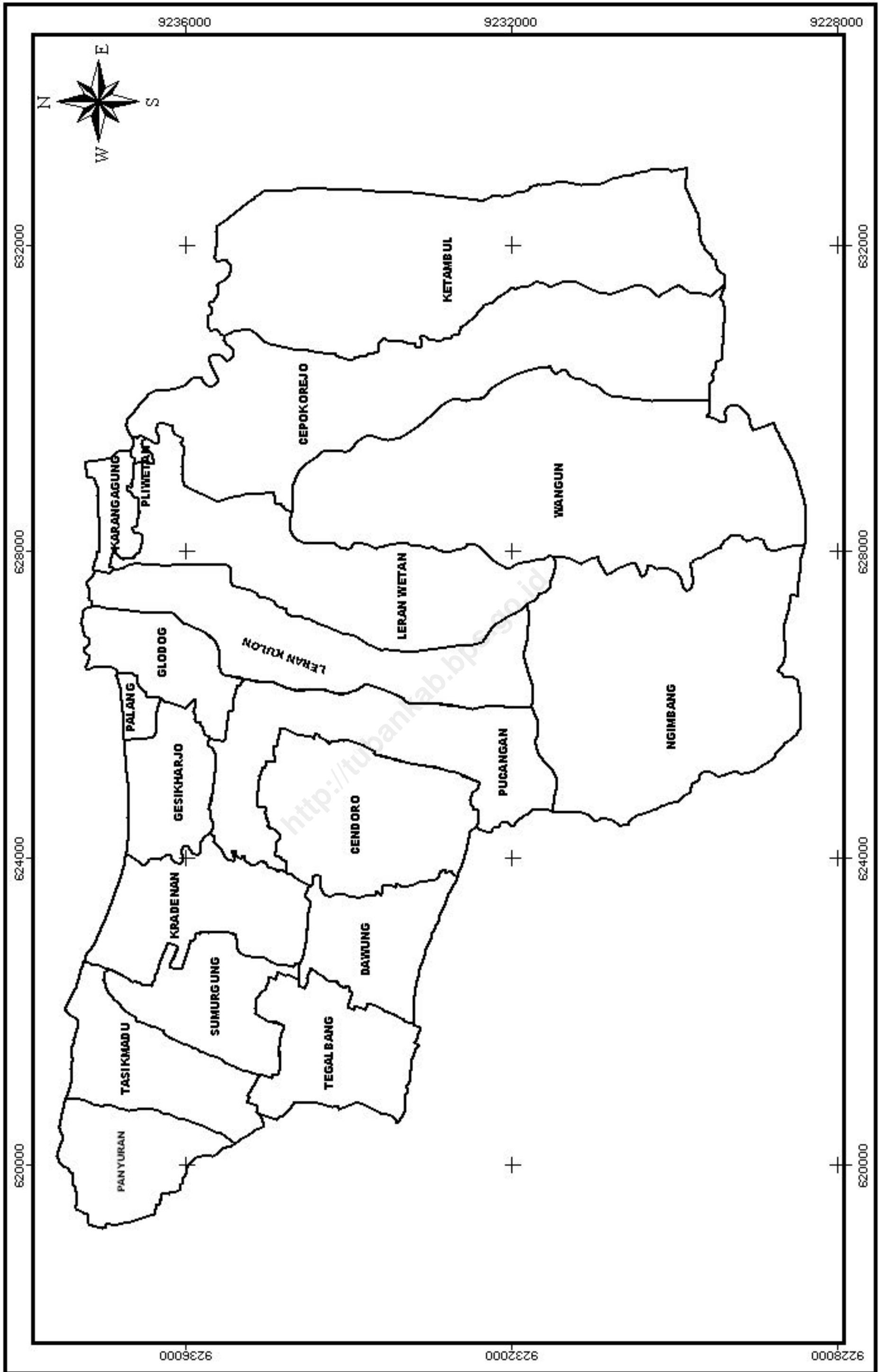
Penyunting : Koordinator Statistik Kecamatan Palang

Perancang Sampul : Koordinator Statistik Kecamatan Palang

Diterbitkan Oleh : BPS Kabupaten Tuban

Boleh dikutip dengan menyebutkan sumbernya

KECAMATANAN PALANG, KABUPATEN TUBAN



SAMBUTAN CAMAT PALANG

Assalamu 'alaikum Wr. Wb.

Dengan mengucap puji syukur kehadirat Tuhan Yang Maha Esa atas rahmat-Nya sehingga Kecamatan Palang telah dapat menyelesaikan buku **Kecamatan Palang Dalam Angka Tahun 2015**.

Buku **Kecamatan Palang Dalam Angka Tahun 2015** adalah merupakan publikasi tahunan, oleh karena itu patut kita hargai dan semoga buku ini dapat dipakai sebagai sumber informasi dalam rangka memacu pembangunan di segala bidang.

Pada kesempatan ini pula, saya sampaikan terima kasih kepada Koordinator Statistik Kecamatan Palang yang telah menyelesaikan buku ini dengan baik.

Demikian pula kepada semua Dinas/ Instansi Lintas Sektoral dan semua pihak utamanya Kepala Desa/ Kepala Kelurahan yang telah membantu menyajikan data publikasi ini, tak lupa kami sampaikan terima kasih yang sebesar-besarnya.

Bertolak pada data yang benar dalam penerapan perencanaan pelaksanaan pembangunan yang menyangkut segala aspeknya, saya percaya akan memperoleh hasil yang sesuai dengan apa yang diharapkan.

Sehubungan dengan itu, maka semua kegiatan segala laporan yang berkaitan dengan data diperlukan kesungguhan dan kecermatan serta ketelitian.

Demikian sambutan saya semoga buku Kecamatan Palang Dalam Angka Tahun 2015 ini ada guna dan manfaatnya.

Wassalamu 'alaikum Wr. Wb.

Palang, Oktober 2015
CAMAT PALANG,

SUGENG WINOTO, SE
NIP. 19590626 198003 1 011

KATA PENGANTAR

Assalamu'alaikum Wr. Wb.

Dengan rahmat Tuhan Yang Maha Esa buku **Kecamatan Palang Dalam Angka Tahun 2015** dapat diterbitkan.

Adapun data yang tercantum, kami sajikan dalam bentuk tabel-tabel yang bersumber dari Dinas Instansi dan Pemerintahan Desa/ Kelurahan serta pihak lain dalam Wilayah Kecamatan Palang.

Penyusunan buku masih terdapat banyak kekurangannya oleh sebab itu kami mohon kritik, saran dan masukan informasi data guna penyempurnaan penerbitan berikutnya.

Kepada Bapak Camat kami sampaikan banyak terima kasih atas bimbingan dan petunjuk yang diberikan kepada kami dan juga kepada Dinas/ Instansi dan Kepala Desa/ Kelurahan serta pihak lain di Wilayah Kecamatan Palang kami ucapkan terima kasih yang sebesar-besarnya.

Akhir kata semoga buku ini dapat berguna dan bermanfaat bagi para pemakainya.

Wassalamu'alaikum Wr. Wb.

Palang, Oktober 2015
**Koordinator Statistik
Kecamatan Palang**

ACHMAD YUNUS
NIP: 19740701 199401 1 001

DAFTAR ISI

Kecamatan Palang Dalam Angka Tahun 2015.....	i
Peta Wilayah Kecamatan Palang.....	ii
Sambutan Camat Palang	iii
Kata Pengantar.....	iv
Daftar Isi.....	v
Daftar Tabel.....	vi
Bab I Letak Geografis.....	1
Bab II Pemerintahan.....	6
Bab III Penduduk dan Tenaga Kerja.....	14
Penduduk.....	14
Tenaga Kerja.....	20
Bab IV Sosial	28
Pendidikan.....	28
Kesehatan dan Keluarga Berencana.....	34
Agama.....	43
Sosial Lainnya	45
Bab V Pertanian dan Peternakan.....	52
Tanaman Bahan Pangan dan Hortikultura.....	52
Peternakan	59
Bab VI Industri	61
Industri dan Kerajinan Rakyat.....	61
Bab VII Perhubungan	63
Perhubungan Darat	63
Bab VIII Keuangan	66

DAFTAR TABEL

I	LETAK GEOGRAFIS	
I.1	Letak Geografis Kecamatan Palang.....	1
I.2	Jumlah Hari Hujan dan Curah Hujan di Kecamatan Palang Tahun 2014.....	2
I.3	Luas Wilayah Desa, Presentase Terhadap Luas Kecamatan Dan Jarak ke Ibukota Kecamatan Tahun 2014.....	3
I.4	Luas Wilayah Desa Menurut Penggunaan Tanah (Ha) Di Kecamatan Palang Tahun 2014.....	4
II	PEMERINTAHAN	
II.1	Nama Desa, Jumlah Dusun, RT dan RW Dalam Wilayah Kecamatan Palang Tahun 2014.....	6
II.2	Klasifikasi Desa Menurut Jenisnya di Wilayah Kecamatan Palang Tahun 2014	7
II.3	Banyaknya Perangkat Desa Dalam Wilayah Kecamatan Palang Tahun 2014.....	8
II.4	Jumlah Kader Pembantu Desa Menurut Jenis Kegiatan Di Wilayah Kecamatan Palang Tahun 2014.....	11
II.5	Kepala Desa Menurut Jenis Kelamin, Umur dan Pendidikan Dalam Wilayah Kecamatan Palang Tahun 2014.....	12
II.6	Jumlah Anggota Hansip Menurut Pelatihan di Kecamatan Palang Tahun 2014.....	13
III	PENDUDUK DAN TENAGA KERJA	
III.1	Jumlah KK dan Penduduk Menurut Jenis Kelamin di Kecamatan Palang Tahun 2014.....	14
III.2	Jumlah Penduduk Menurut Kewarganegaraan dan Jenis Kelamin di Kecamatan Palang Tahun 2014.....	15
III.3	Jumlah Penduduk Menurut Kewarganegaraan dan Jenis Kelamin di Kecamatan Palang Tahun 2014.....	16
III.4	Jumlah Penduduk, Luas Wilayah dan Kepadatan Penduduk Di Kecamatan Palang Tahun 2014.....	17
III.5	Sex Ratio Penduduk Tiap Desa Di Wilayah Kecamatan Palang Tahun 2014.....	18
III.6	Jumlah Mutasi Penduduk per Desa di wilayah Kecamatan Palang Tahun 2014.....	19
III.7	Jumlah Penduduk Menurut Kelompok Umur Hasil SP2010 di Kecamatan Palang	25

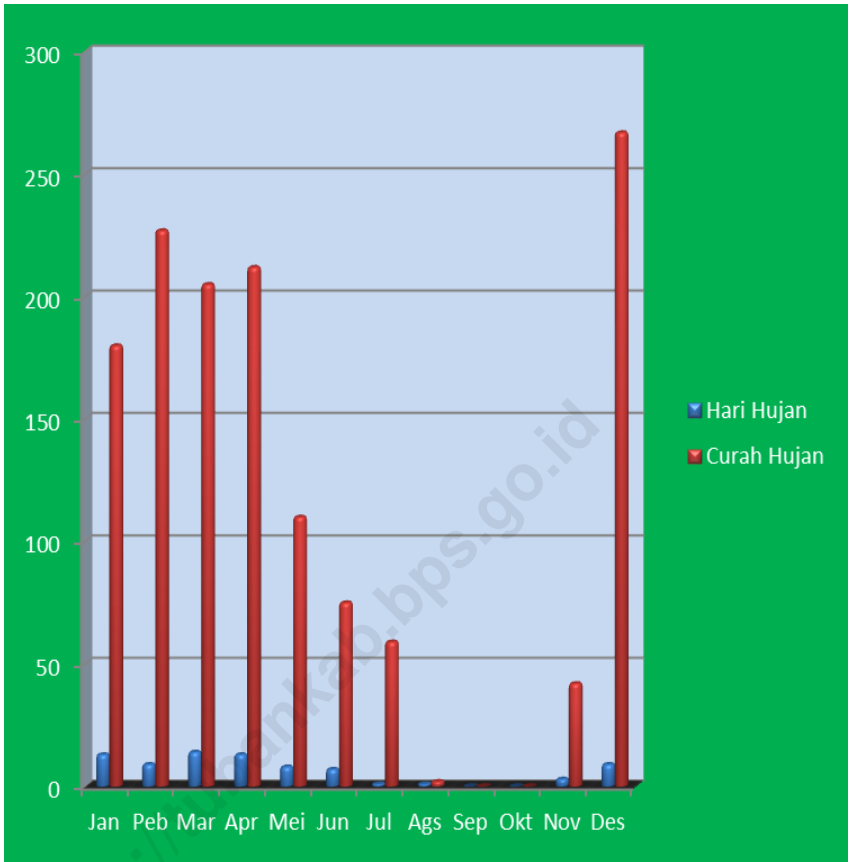
III.8	Jumlah Pegawai Negeri Sipil Menurut Jenis Kelamin Di Kecamatan Palang Tahun 2014.....	26
III.9	Jumlah Pegawai Negeri Sipil Menurut Pendidikan di Kecamatan Palang Tahun 2014	27
III.10	Jumlah Pegawai Negeri Sipil Menurut Golongan di Kecamatan Palang Tahun 2014	
IV	SOSIAL	28
IV.1	Banyaknya Gedung Sekolah Menurut Jenisnya di Kecamatan Palang Tahun 2014	29
IV.2	Banyaknya Sekolah Menurut Jenisnya di Kecamatan Palang Tahun 2014.....	30
IV.3	Jumlah Murid Menurut Jenis Sekolah di Wilayah Kecamatan Palang Tahun 2014.....	31
IV.4	Jumlah Guru dan Murid SD Negeri di Wilayah Kecamatan Palang Tahun 2014.....	32
IV.5	Jumlah Guru dan Murid MI di Wilayah Kecamatan Palang Tahun 2014.....	33
IV.6	Jumlah Murid dan Guru Menurut Jenis Sekolah di Kecamatan Palang Tahun 2014.....	34
IV.7	Jumlah Jumlah Sarana Kesehatan Menurut Jenisnya Di Kecamatan Palang Tahun 2014.....	35
IV.8	Jumlah Tenaga Kesehatan Menurut Jenisnya di Kecamatan Palang Tahun 2014	36
IV.9	Jumlah Bayi Yang Diimunisasi Di Kecamatan Palang Tahun 2014.....	37
IV.10	Jumlah Dukun Bayi di Kecamatan Palang Tahun 2014.....	38
IV.11	Jumlah Penderita Penyakit Menurut Jenisnya di Kecamatan Palang Tahun 2014.....	39
IV.12	Jumlah Akseptor KB Menurut Metode Kontrasepsi Di Kecamatan Palang Tahun 2014.....	41
IV.13	Jumlah Pencapaian Akseptor KB Lestari di Kecamatan Palang Tahun 2014.....	42
IV.14	Jumlah Pokbang Dan Posyandu Di Kecamatan Palang Tahun 2014.....	43
IV.15	Jumlah Tempat Peribadatan Di Kecamatan Palang Tahun 2014.....	44
IV.16	Jumlah Pemeluk Agama di Wilayah Kecamatan Palang Tahun 2014.....	45
IV.17	Jumlah Nikah Menurut Tempat Pelaksanaannya di Wilayah Kecamatan Palang Tahun 2014.....	46

IV.18	Jumlah Nikah Talak Cerai dan Rujuk tiap Desa di Kecamatan Palang Tahun 2014.....	47
IV.19	Jumlah Nikah Talak Cerai dan Rujuk tiap Bulan di Kecamatan Palang Tahun 2014.....	48
IV.20	Jumlah Rumah Tangga Menurut Sumber Penerangan di Wilayah Kecamatan Palang Tahun 2014.....	49
IV.21	Jumlah Bengkel Menurut Jenisnya di wilayah Kecamatan Palang Tahun 2014.....	50
IV.22	Jumlah Penderita Cacat Menurut Jenisnya di wilayah Kecamatan Palang Tahun 2014.....	51
IV.23	Jumlah Alat Komunikasi Menurut Jenisnya di wilayah Kecamatan Palang Tahun 2014.....	
V	PERTANIAN	52
V.1	Luas Panen dan Produksi Padi di Kecamatan Palang Tahun 2014.....	53
V.2	Luas Panen dan Produksi Jagung di Wilayah Kecamatan Palang Tahun 2014.....	54
V.3	Luas Panen dan Produksi Kacang Tanah Di Wilayah Kecamatan Palang Tahun 2014.....	55
V.4	Luas Tanaman Mangga di wilayah Kecamatan Palang Tahun 2014.....	56
V.5	Luas Tanaman Pisang di wilayah Kecamatan Palang Tahun 2014.....	57
V.6	Luas Tanaman Belimbing di wilayah Kecamatan Palang Tahun 2014.....	58
V.7	Luas Tanaman Jambu Merah di wilayah Kecamatan Palang Tahun 2014.....	59
V.8	Populasi Ternak Besar Menurut Jenisnya Di Wilayah Kecamatan Palang Tahun 2014.....	60
V.9	Populasi Ternak Kecil Menurut Jenisnya Di Wilayah Kecamatan Palang Tahun 2014.....	
V.10	Jumlah Produksi dan Nilai Produksi Ikan Laut di Kecamatan Palang Tahun 2014.....	61
VI	INDUSTRI	
VI.1	Jumlah Perusahaan Industri dan Tenaga Kerja Di Wilayah Kecamatan Palang Tahun 2014.....	62
VI.2	Jumlah Restoran/Depot/Warung & Pasar/Toko Di Wilayah Kecamatan Palang Tahun 2014.....	63

VII	PERHUBUNGAN	
VII.1	Data Kondisi Jalan Kabupaten di wilayah Kecamatan Palang Tahun 2014.....	64
VII.2	Data Kondisi Jalan Poros Desa di Wilayah Kecamatan Palang Tahun 2014.....	65
VII.3	Jumlah Kendaraan Bermotor Menurut jenisnya di wilayah Kecamatan Palang Tahun 2014.....	66
VIII	KEUANGAN	
VIII.1	Baku dan Realisasi PBB Tiap Desa Di Wilayah Kecamatan Palang Tahun 2014	67
VIII.2	Jumlah Anggaran Keuangan Desa di Kecamatan Palang Tahun 2014	68

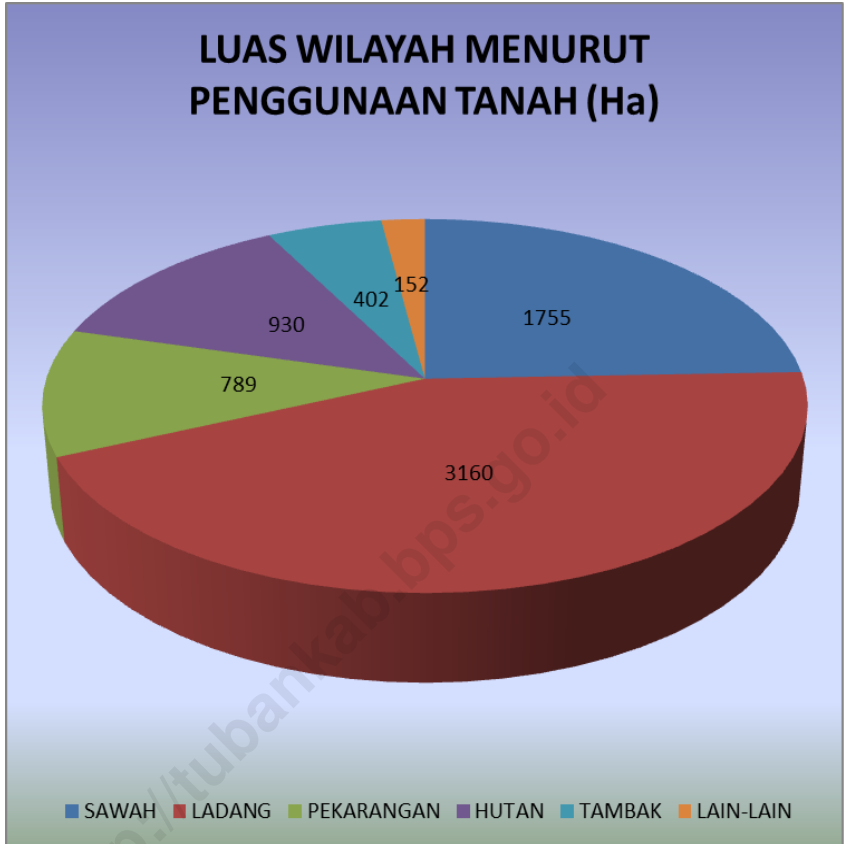
Grafik 1

Jumlah Hari Hujan dan Curah Hujan



Grafik 2

Luas Wilayah Menurut Penggunaan Tanah (Ha.)



Tabel I.1

**Letak Geografis
Kecamatan Palang**

No.	Sisi Perbatasan	Wilayah Perbatasan
1	2	3
1	Batas Utara	LAUT JAWA
2	Batas Timur	KAB LAMONGAN
3	Batas Selatan	KEC WIDANG KEC SEMANDING
4	Batas Barat	KEC TUBAN

Sumber : Koordinator Statistik Kecamatan

Tabel I.2

**Jumlah Hari Hujan dan Curah Hujan
Di Kecamatan Palang Tahun 2014**

No	Bulan	Hari Hujan	Curah Hujan (mm)
1	2	3	4
1	Januari	13	180
2	Februari	9	227
3	Maret	15	205
4	April	13	212
5	Mei	8	110
6	Juni	7	75
7	Juli	1	59
8	Agustus	1	2
9	September	0	0
10	Oktober	0	0
11	November	3	42
12	Desember	9	267
Jumlah		78	1379

Sumber : Kimpraswil Kec. Palang

Tabel I. 3

**Luas Wilayah Desa , Presentase Terhadap Luas Kecamatan
Dan Jarak Ke Ibukota Kecamatan
Tahun 2014**

No	Desa	Luas Wilayah (Km ²)	Persentase Terhadap Luas Kecamatan (%)	Jarak Ke Ibukota Kecamatan (Km)
1	2	3	4	5
1.	Ngimbang	12,00	16,52	10
2.	Wangun	7,76	10,70	5
3.	Ketambul	6,55	9,05	9
4.	Cepokorejo	5,31	7,35	4
5.	Pliwetan	0,05	0,09	3
6.	Karanggagung	0,56	0,79	2
7.	Leran wetan	5,24	7,23	3
8.	Leran kulon	4,42	6,09	2
9.	Glodog	1,74	2,40	1
10.	Palang	0,14	0,20	2
11.	Gesikharjo	2,13	2,95	3
12.	Pucangan	4,98	6,89	4
13.	Cendoro	5,30	7,30	5
14.	Dawung	2,86	3,95	8
15.	Tegalbang	2,76	3,81	9
16.	Sumurgung	3,86	5,32	6
17.	Kradenan	2,23	3,09	4
18.	Tasikmadu	2,99	4,12	5
19.	Panyuran	1,82	2,53	6
Jumlah :		72,70	100,00	

Sumber : Koordinator Statistik Kecamatan

Tabel I. 4**Luas Wilayah Desa Menurut Penggunaan Tanah (Ha)
Di Kecamatan Palang Tahun 2014**

No	Desa	Sawah	Ladang	Pekarangan
1	2	3	4	5
1	Ngimbang	53	518,1	17
2	Wangun	66	474	50,1
3	Ketambul	271,2	48	19,6
4	Cepokorejo	151,6	175	39
5	Pliwetan	-	-	14
6	Karanggagung	-	-	4,6
7	Leran wetan	96,9	294,2	38,3
8	Leran kulon	128,7	194,1	75,3
9	Glodog	83	34,4	43
10	Palang	-	-	11,1
11	Gesikharjo	135	-	71,2
12	Pucangan	165	300,4	24
13	Cendoro	277,7	227,3	25
14	Dawung	76	165,3	44,2
15	Tegalbang	-	193	80
16	Sumurgung	124	175	65
17	Kradenan	103,4	37	66
18	Tasikmadu	23,3	200	54
19	Panyuran	-	124,4	48
Jumlah		1754,8	3.160,2	789,4

Sumber : Koordinator Statistik Kecamatan

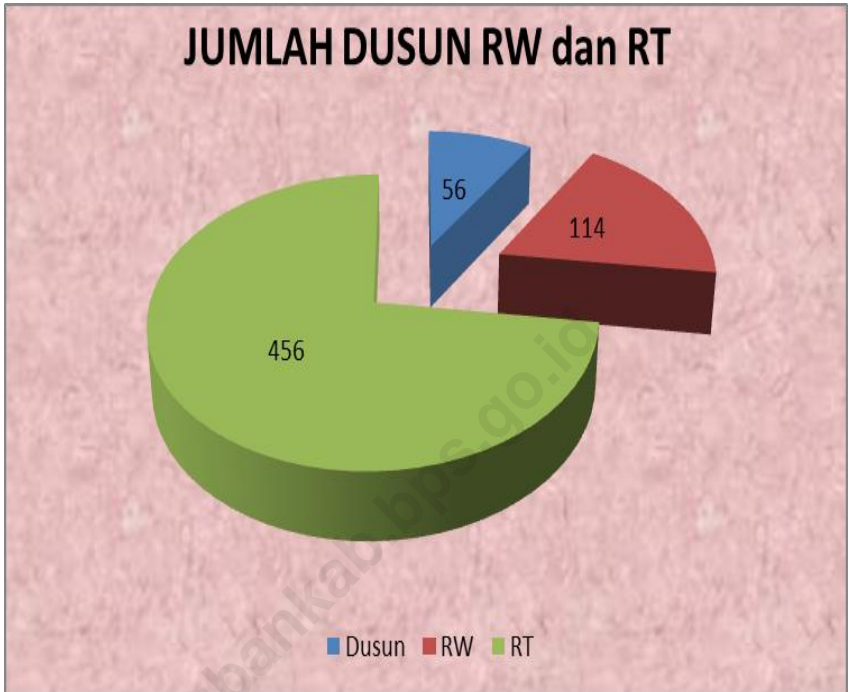
Lanjutan Tabel I. 4

No	Desa	Hutan	Tambak	Lain2
1	2	3	4	5
1	Ngimbang	600	-	11,6
2	Wangun	98	-	5,9
3	Ketambul	230,1	65	20,7
4	Cepokorejo	2	161	2,1
5	Pliwetan	-	-	-
6	Karanggagung	-	39	2,6
7	Leran wetan	-	81	14,6
8	Leran kulon	-	20,1	23,2
9	Glodog	-	11,1	2,9
10	Palang	-	-	2,9
11	Gesikharjo	-	3,3	3,3
12	Pucangan	-	-	9
13	Cendoro	-	-	-
14	Dawung	-	-	0,5
15	Tegalbang	-	-	3,1
16	Sumurgung	-	8	14,3
17	Kradenan	-	5	11,6
18	Tasikmadu	-	8,3	13,6
19	Panyuran	-	-	9,9
Jumlah :		930,1	401,8	151,8

Sumber : Koordinator Statistik Kecamatan

Grafik 3

Jumlah Dusun, RW dan RT



Tabel II. 1**Jumlah Dusun , RT, dan RW
Dalam Wilayah Kecamatan Palang Tahun 2014**

No	Desa	Dusun	RT	RW
1	2	3	4	5
1	Ngimbang	2	27	7
2	Wangun	3	23	5
3	Ketambul	4	18	8
4	Cepokorejo	4	27	5
5	Pliwetan	1	12	3
6	Karanggagung	3	60	12
7	Leran wetan	3	20	2
8	Leran kulon	5	27	10
9	Glodog	3	12	3
10	Palang	2	25	7
11	Gesikharjo	3	24	9
12	Pucangan	4	19	4
13	Cendoro	2	30	7
14	Dawung	3	22	5
15	Tegalbang	2	30	9
16	Sumurgung	2	15	2
17	Kradenan	2	15	3
18	Tasikmadu	4	28	9
19	Panyuran	4	22	4
Jumlah :		56	456	114

Sumber : Kantor Camat

Tabel II. 2

**Klasifikasi Desa Menurut Jenisnya
Dalam Wilayah Kecamatan Palang
Tahun 2014**

No	Desa	Klasifikasi Swasembada		
		Mantap I	Mantap II	Mantap III
1	2	3	4	5
1	Ngimbang	-	-	1
2	Wangun	-	-	1
3	Ketambul	-	-	1
4	Cepokorejo	-	-	1
5	Pliwetan	-	-	1
6	Karanggagung	-	-	1
7	Leran wetan	-	-	1
8	Leran kulon	-	-	1
9	Glodog	-	-	1
10	Palang	-	-	1
11	Gesikharjo	-	-	1
12	Pucangan	-	-	1
13	Cendoro	-	-	1
14	Dawung	-	-	1
15	Tegalbang	-	-	1
16	Sumurgung	-	-	1
17	Kradenan	-	-	1
18	Tasikmadu	-	-	1
19	Panyuran	-	-	1
Jumlah :		-	-	19

Sumber : Kantor Camat

Tabel II. 3**Banyaknya Perangkat Desa Dalam
Wilayah Kecamatan Palang
Tahun 2014**

No	Desa	Kades	Sekdes	Kepala Dusun
1	2	3	4	5
1	Ngimbang	1	1	2
2	Wangun	1	1	3
3	Ketambul	1	-	4
4	Cepokorejo	1	-	4
5	Pliwetan	1	1	1
6	Karanggagung	1	1	3
7	Leran wetan	1	1	3
8	Leran kulon	1	-	5
9	Glodog	1	1	2
10	Palang	1	1	2
11	Gesikharjo	1	-	3
12	Pucangan	1	1	3
13	Cendoro	1	1	2
14	Dawung	1	1	2
15	Tegalbang	1	1	2
16	Sumurgung	1	1	2
17	Kradenan	1	1	2
18	Tasikmadu	1	1	4
19	Panyuran	1	1	-
Jumlah :		19	15	49

Sumber : Kantor Camat

Lanjutan Tabel II. 3

No	Desa	Kaur Umum&Pem.	Kaur Ekonomi& Keuangan	Kaur Pembangunan & Pemberdayaan Masyarakat
1	2	3	4	5
1	Ngimbang	1	1	1
2	Wangun	1	1	1
3	Ketambul	1	1	1
4	Cepokorejo	1	1	1
5	Pliwetan	1	1	1
6	Karanggagung	1	1	1
7	Leran wetan	1	1	1
8	Leran kulon	1	1	1
9	Glodog	1	1	1
10	Palang	1	1	1
11	Gesikharjo	1	1	1
12	Pucangan	1	1	1
13	Cendoro	1	1	1
14	Dawung	1	1	1
15	Tegalbang	1	1	1
16	Sumurgung	1	1	1
17	Kradenan	1	1	1
18	Tasikmadu	1	1	1
19	Panyuran	1	1	1
Jumlah :		19	19	19

Sumber : Kantor Camat

Lanjutan Tabel II. 3

No	Desa	Sie.Pertanian &Pengairan	Sie.Perika nan& Nelayan	Sie.Trantib
1	2	3	4	5
1	Ngimbang	1	-	1
2	Wangun	-	-	1
3	Ketambul	1	-	1
4	Cepokorejo	1	-	1
5	Pliwetan	-	1	1
6	Karangagung	-	1	1
7	Leran wetan	1	-	1
8	Leran kulon	1	-	-
9	Glodog	1	1	1
10	Palang	-	1	1
11	Gesikharjo	1	1	1
12	Pucangan	1	-	1
13	Cendoro	1	-	1
14	Dawung	1	-	1
15	Tegalbang	1	-	1
16	Sumurgung	1	-	1
17	Kradenan	1	1	1
18	Tasikmadu	1	1	1
19	Panyuran	1	1	1
Jumlah :		15	8	18

Sumber : Kantor Camat

Tabel II. 4

**Jumlah Kader Pembantu Desa Menurut Jenis Kegiatan
Di Wilayah Kecamatan Palang
Tahun 2014**

No	Desa	PPN	PPKBD	Kader			
				Gizi Posy	Sub PPKBD	BKB	KPD
1	2	3	4	5	6	7	8
1	Ngimbang	1	1	4	5	5	-
2	Wangun	1	1	4	5	5	-
3	Ketambul	1	1	4	5	5	-
4	Cepokorejo	1	1	4	5	5	-
5	Pliwetan	1	1	4	5	5	-
6	Karanggagung	1	1	4	5	5	-
7	Leran wetan	1	1	4	5	5	-
8	Leran kulon	1	1	4	5	5	-
9	Glodog	1	1	4	6	5	-
10	Palang	1	1	4	6	5	-
11	Gesikharjo	1	1	4	5	5	-
12	Pucangan	1	1	4	5	5	-
13	Cendoro	1	1	4	5	5	-
14	Dawung	1	1	4	6	5	-
15	Tegalbang	1	1	4	5	5	-
16	Sumurgung	1	1	4	5	5	-
17	Kradenan	1	1	4	5	5	-
18	Tasikmadu	1	1	4	12	5	-
19	Panyuran	1	1	4	5	5	-
Jumlah :		19	19	76	95	95	-

Sumber : Kantor Camat

Tabel II. 5

**Kepala Desa Menurut Jenis Kelamin
Dan Pendidikan Dalam Wilayah Kecamatan Palang
Tahun 2014**

No	Desa	Jenis Kelamin		Pendidikan			
		Lk	Pr	SD	SLTP	SLTA	S1
1	2	3	4	5	6	7	8
1	Ngimbang	1	-	-	-	1	-
2	Wangun	1	-	-	-	1	-
3	Ketambul	1	-	-	-	1	-
4	Cepokorejo	1	-	-	-	1	-
5	Pliwetan	1	-	-	-	-	1
6	Karanggagung	1	-	-	-	-	1
7	Leran wetan	1	-	-	-	1	-
8	Leran kulon	1	-	-	-	-	1
9	Glodog	1	-	-	-	-	1
10	Palang	1	-	-	-	1	-
11	Gesikharjo	1	-	-	-	1	-
12	Pucangan	1	-	-	-	1	-
13	Cendoro	1	-	-	-	-	1
14	Dawung	1	-	-	-	1	-
15	Tegalbang	1	-	-	-	1	-
16	Sumurgung	1	-	-	-	-	1
17	Kradenan	-	1	-	-	-	1
18	Tasikmadu	1	-	-	-	1	-
19	Panyuran	1	-	-	-	-	1
Jumlah :		18	1	-	-	11	8

Sumber : Kantor Camat

Tabel II. 6

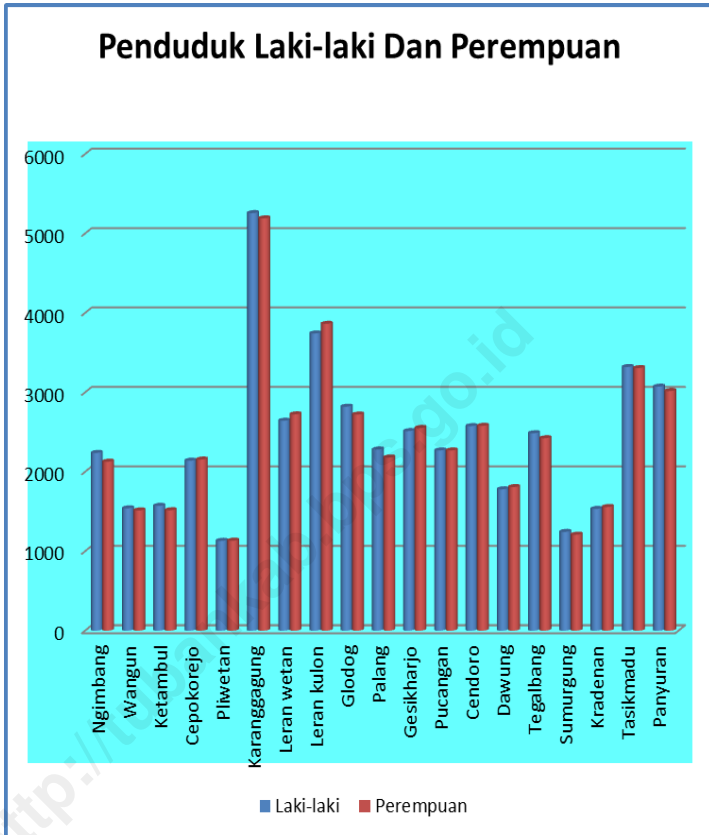
**Jumlah Anggota Hansip Menurut Pelatihan
Dan Jenis Kelamin di Kecamatan Palang
Tahun 2014**

No	Desa	Terlatih		Tidak Terlatih		Jumlah	
		Lk.	Pr.	Lk.	Pr.	Lk.	Pr.
1	2	3	4	5	6	7	8
1	Ngimbang	15	-	-	-	15	-
2	Wangun	12	-	-	-	12	-
3	Ketambul	15	-	-	-	15	-
4	Cepokorejo	42	-	-	-	42	-
5	Pliwetan	32	-	-	-	32	-
6	Karanggagung	89	-	-	-	89	-
7	Leran wetan	53	-	-	-	53	-
8	Leran kulon	30	-	-	-	30	-
9	Glodog	15	-	-	-	15	-
10	Palang	94	-	-	-	94	-
11	Gesikharjo	24	-	-	-	24	-
12	Pucangan	10	-	-	-	10	-
13	Cendoro	30	-	-	-	30	-
14	Dawung	33	-	-	-	33	-
15	Tegalbang	48	-	-	-	48	-
16	Sumurgung	38	-	-	-	38	-
17	Kradenan	54	-	-	-	54	-
18	Tasikmadu	18	-	-	-	18	-
19	Panyuran	25	-	-	-	25	-
Jumlah :		677	-	-	-	677	-

Sumber : Kantor Camat

Grafik 4

Jumlah Penduduk Menurut Jenis Kelamin



Tabel III. 1

**Jumlah Penduduk Menurut Jenis Kelamin
Di Kecamatan Palang
Tahun 2014**

No	Desa	KK	Jumlah Penduduk		Jumlah
			Laki-laki	Perempuan	
1	2	3	4	5	6
1	Ngimbang	1365	2238	2128	4366
2	Wangun	924	1540	1514	3054
3	Ketambul	937	1572	1516	3088
4	Cepokorejo	1320	2140	2155	4295
5	Pliwetan	696	1131	1133	2264
6	Karangagung	2851	5257	5191	10448
7	Leran wetan	1539	2643	2723	5366
8	Leran kulon	2006	3742	3863	7605
9	Glodog	1551	2819	2721	5540
10	Palang	1254	2281	2180	4461
11	Gesikharjo	1437	2513	2552	5065
12	Pucangan	1424	2269	2269	4538
13	Cendoro	1483	2575	2579	5154
14	Dawung	1104	1780	1808	3588
15	Tegalbang	1431	2486	2423	4909
16	Sumurgung	752	1244	1208	2452
17	Kradenan	903	1533	1557	3090
18	Tasikmadu	1840	3319	3306	6625
19	Panyuran	1643	3072	3017	6089
Jumlah :		26460	46154	445843	91997

Sumber : Dinas Kependudukan dan Catatan Sipil Tuban

Tabel III. 2

**Jumlah Penduduk Menurut Kewarganegaraan
Dan Jenis Kelamin Di Kecamatan Palang
Tahun 2014**

No	Desa	WNI		WNA	
		LK	PR	LK	PR
1	2	3	4	5	6
1	Ngimbang	2238	2128	-	-
2	Wangun	1540	1514	-	-
3	Ketambul	1572	1516	-	-
4	Cepokorejo	2140	2155	-	-
5	Pliwetan	1131	1133	-	-
6	Karanggagung	5257	5191	-	-
7	Leran wetan	2643	2723	-	-
8	Leran kulon	3742	3863	-	-
9	Glodog	2819	2721	-	-
10	Palang	2281	2180	-	-
11	Gesikharjo	2513	2552	-	-
12	Pucangan	2269	2269	-	-
13	Cendoro	2575	2579	-	-
14	Dawung	1780	1808	-	-
15	Tegalbang	2486	2423	-	-
16	Sumurgung	1244	1208	-	-
17	Kradenan	1533	1557	-	-
18	Tasikmadu	3319	3306	-	-
19	Panyuran	3072	3017	-	-
Jumlah :		46154	445843	-	-

Sumber : Kantor Camat

Tabel III. 3

**Jumlah Penduduk Menurut Kewarganegaraan
Dan Jenis Kelamin di Kecamatan Palang
Tahun 2014**

No	Desa	WNI Keturunan								
		Cina		Arab		Belanda		Lainnya		
		L	P	L	P	L	P	L	P	
1	2	3	4	5	6	7	8	9	10	
1	Ngimbang	-	-	-	-	-	-	-	-	-
2	Wangun	-	-	-	-	-	-	-	-	-
3	Ketambul	-	-	-	-	-	-	-	-	-
4	Cepokorejo	-	-	-	-	-	-	-	-	-
5	Pliwetan	-	-	-	-	-	-	-	-	-
6	Karangagung	-	-	-	-	-	-	-	-	-
7	Leran wetan	-	-	-	-	-	-	-	-	-
8	Leran kulon	-	-	-	-	-	-	-	-	-
9	Glodog	-	-	-	-	-	-	-	-	-
10	Palang	2	3	-	-	-	-	-	-	-
11	Gesikharjo	-	-	-	-	-	-	-	-	-
12	Pucangan	-	-	-	-	-	-	-	-	-
13	Cendoro	-	-	-	-	-	-	-	-	-
14	Dawung	-	-	-	-	-	-	-	-	-
15	Tegalbang	-	-	-	-	-	-	-	-	-
16	Sumurgung	-	-	-	-	-	-	-	-	-
17	Kradenan	-	-	-	-	-	-	-	-	-
18	Tasikmadu	-	-	-	-	-	-	-	-	-
19	Panyuran	-	-	-	-	-	-	-	-	-
Jumlah :		2	3	-	-	-	-	-	-	-

Sumber : Kantor Camat

Tabel III. 4

**Jumlah Penduduk, Luas Wilayah Dan Kepadatan
Penduduk Di Kecamatan Palang
Tahun 2014**

No.	Desa	Jumlah Penduduk	Luas (Km ²)	Kepadatan
1	2	3	4	5
1	Ngimbang	4366	12,00	364
2	Wangun	3054	7,76	394
3	Ketambul	3088	6,55	471
4	Cepokorejo	4295	5,31	809
5	Pliwetan	2264	0,05	45280
6	Karanggagung	10448	0,56	18657
7	Leran wetan	5366	5,24	1024
8	Leran kulon	7605	4,42	1721
9	Glodog	5540	1,74	3184
10	Palang	4461	0,14	31864
11	Gesikharjo	5065	2,13	2378
12	Pucangan	4538	4,98	911
13	Cendoro	5154	5,30	972
14	Dawung	3588	2,86	1255
15	Tegalbang	4909	2,76	1779
16	Sumurgung	2452	3,86	635
17	Kradenan	3090	2,23	1386
18	Tasikmadu	6625	2,99	2216
19	Panyuran	6089	1,82	3346
Jumlah :		91997	72,70	1265

Sumber : Kantor Camat

Tabel III. 5

**Sex Ratio Penduduk Tiap Desa Di Wilayah
Kecamatan Palang Tahun 2014**

No	Desa	Penduduk		Sex Ratio
		Laki-laki	Perempuan	
1	2	3	4	5
1	Ngimbang	2238	2128	105
2	Wangun	1540	1514	102
3	Ketambul	1572	1516	104
4	Cepokorejo	2140	2155	99
5	Pliwetan	1131	1133	100
6	Karangagung	5257	5191	101
7	Leran wetan	2643	2723	97
8	Leran kulon	3742	3863	97
9	Glodog	2819	2721	104
10	Palang	2281	2180	105
11	Gesikharjo	2513	2552	98
12	Pucangan	2269	2269	100
13	Cendoro	2575	2579	100
14	Dawung	1780	1808	98
15	Tegalbang	2486	2423	103
16	Sumurgung	1244	1208	103
17	Kradenan	1533	1557	98
18	Tasikmadu	3319	3306	100
19	Panyuran	3072	3017	102
Jumlah :		46154	445843	101

Sumber : Kantor Camat

Tabel III. 6

**Jumlah Mutasi Penduduk per Desa
Di Kecamatan Palang
Tahun 2014**

No	Desa	LAHIR	MATI	DATANG	PINDAH
		3	4	5	6
1	Ngimbang	37	7	7	13
2	Wangun	55	25	27	22
3	Ketambul	37	2	5	7
4	Cepokorejo	56	2	8	6
5	Pliwetan	43	1	4	12
6	Karanggagung	159	55	30	60
7	Leran wetan	99	24	45	29
8	Leran kulon	91	20	14	23
9	Glodog	78	3	6	26
10	Palang	72	10	18	40
11	Gesikharjo	65	11	27	23
12	Pucangan	36	5	14	12
13	Cendoro	57	12	32	14
14	Dawung	39	6	10	12
15	Tegalbang	47	3	18	26
16	Sumurgung	36	8	15	9
17	Kradenan	45	11	19	10
18	Tasikmadu	48	19	68	42
19	Panyuran	56	4	32	29
Jumlah :		1156	228	399	415

Sumber : Kantor Camat

Tabel III.7**Jumlah Penduduk Laki-laki dan Perempuan Menurut Kelompok Umur Hasil SP2010 Di Kecamatan Palang**

No	Desa	Kelompok Umur		
		0 – 4	5 – 9	10 -14
1	2	3	4	5
1	Ngimbang	270	316	292
2	Wangun	206	219	233
3	Ketambul	189	203	179
4	Cepokorejo	291	256	309
5	Pliwetan	124	96	110
6	Karanggagung	765	829	734
7	Leran wetan	432	393	393
8	Leran kulon	494	533	551
9	Glodog	395	443	408
10	Palang	339	342	289
11	Gesikharjo	356	409	382
12	Pucangan	280	304	312
13	Cendoro	328	361	357
14	Dawung	197	224	251
15	Tegalbang	339	335	343
16	Sumurgung	181	168	178
17	Kradenan	214	243	221
18	Tasikmadu	508	599	537
19	Panyuran	448	432	410
Jumlah :		6356	6705	6489

Sumber : Koordinator Statistik Kecamatan

Lanjutan Tabel III. 7

No	Desa	Kelompok Umur		
		15 - 19	20 - 24	25 - 29
1	2	3	4	5
1	Ngimbang	324	317	356
2	Wangun	196	249	256
3	Ketambul	195	160	216
4	Cepokorejo	280	255	307
5	Pliwetan	97	88	116
6	Karanggagung	765	848	903
7	Leran wetan	389	374	431
8	Leran kulon	476	429	604
9	Glodog	343	309	364
10	Palang	335	366	406
11	Gesikharjo	315	307	401
12	Pucangan	300	324	351
13	Cendoro	329	295	327
14	Dawung	199	204	197
15	Tegalbang	312	262	372
16	Sumurgung	149	142	215
17	Kradenan	183	183	244
18	Tasikmadu	400	343	484
19	Panyuran	469	385	514
Jumlah :		6056	5840	7064

Sumber : Koordinator Statistik Kecamatan

Lanjutan Tabel III. 7

No	Desa	Kelompok Umur		
		30 -34	35 – 39	40 – 44
1	2	3	4	5
1	Ngimbang	322	313	248
2	Wangun	267	275	222
3	Ketambul	209	192	160
4	Cepokorejo	277	278	330
5	Pliwetan	115	122	88
6	Karanggagung	747	727	593
7	Leran wetan	427	447	383
8	Leran kulon	553	574	489
9	Glodog	396	380	307
10	Palang	294	242	211
11	Gesikharjo	390	358	312
12	Pucangan	356	340	309
13	Cendoro	298	309	300
14	Dawung	235	270	265
15	Tegalbang	341	326	326
16	Sumurgung	210	217	184
17	Kradenan	263	246	207
18	Tasikmadu	526	539	488
19	Panyuran	459	461	379
Jumlah :		6685	6616	5801

Sumber : Koordinator Statistik Kecamatan

Lanjutan Tabel III.7

No	Desa	Kelompok Umur		
		45 - 49	50 - 54	55 - 59
1	2	3	4	5
1	Ngimbang	321	204	184
2	Wangun	225	180	135
3	Ketambul	156	143	125
4	Cepokorejo	297	213	110
5	Pliwetan	119	109	68
6	Karanggagung	586	475	389
7	Leran wetan	342	309	213
8	Leran kulon	440	339	253
9	Glodog	250	226	141
10	Palang	226	220	169
11	Gesikharjo	272	263	153
12	Pucangan	254	170	136
13	Cendoro	274	260	230
14	Dawung	195	185	133
15	Tegalbang	267	223	181
16	Sumurgung	146	137	87
17	Kradenan	163	138	152
18	Tasikmadu	380	277	180
19	Panyuran	346	266	198
Jumlah :		5259	4337	3237

Sumber : Koordinator Statistik Kecamatan

Lanjutan Tabel III. 7

No	Desa	Kelompok Umur		
		60 - 64	65 – 69	70 – 74
1	2	3	4	5
1	Ngimbang	113	133	73
2	Wangun	86	61	52
3	Ketambul	72	63	49
4	Cepokorejo	104	86	87
5	Pliwetan	38	49	28
6	Karanggagung	258	169	116
7	Leran wetan	126	91	76
8	Leran kulon	141	154	121
9	Glodog	106	73	38
10	Palang	102	65	69
11	Gesikharjo	105	84	57
12	Pucangan	88	109	62
13	Cendoro	151	103	84
14	Dawung	78	77	48
15	Tegalbang	117	75	76
16	Sumurgung	61	53	40
17	Kradenan	74	67	35
18	Tasikmadu	99	81	63
19	Panyuran	133	85	65
Jumlah :		2052	1678	1239

Sumber : Koordinator Statistik Kecamatan

Lanjutan Tabel III. 7

No	Desa	Kelompok Umur		
		75 - 79	80+	Jumlah
1	2	3	4	5
1	Ngimbang	64	0	3850
2	Wangun	71	0	2933
3	Ketambul	78	0	2389
4	Cepokorejo	72	0	3552
5	Pliwetan	30	0	1397
6	Karanggagung	141	3	9048
7	Leran wetan	80	0	4906
8	Leran kulon	120	0	6271
9	Glodog	45	0	4224
10	Palang	60	0	3735
11	Gesikharjo	106	0	4270
12	Pucangan	75	0	3770
13	Cendoro	96	0	4102
14	Dawung	74	1	2833
15	Tegalbang	112	0	4007
16	Sumurgung	37	0	2205
17	Kradenan	48	0	2681
18	Tasikmadu	68	5	5577
19	Panyuran	75	0	5125
Jumlah :		1452	9	76875

Sumber : Koordinator Statistik Kecamatan

Tabel III. 8**Jumlah PNS Menurut Jenis Kelamin
Di Kecamatan Palang Tahun 2014**

No	Lembaga/Instansi	Jenis Kelamin		Jumlah
		Laki-laki	Perempuan	
1	2	3	4	5
1	UPTD KIMPRASWIL	4	-	4
2	KECAMATAN	22	4	26
3	DINAS PERTANIAN	2	1	3
4	PPL (PERTANIAN)	2	-	2
5	PERIKANAN	3	-	3
6	NAKERDUK	1	-	1
7	BPS	1	-	1
8	K U A	3	2	5
9	PPAI	2	1	3
10	PUSKESMAS	11	36	47
11	PENDIDIKAN	11	2	13
Jumlah		62	46	108

Sumber : Dinas Instansi

Tabel III. 9**Jumlah Pegawai Negeri Sipil Menurut Pendidikan
Di Kecamatan Palang Tahun 2014**

No	Lembaga/Instansi	Pendidikan				Jumlah
		S1	SLTA	SLTP	SD	
1	2	3	4	5	6	7
1	UPTD KIMPRASWIL	1	2	1	-	4
2	KECAMATAN	7	19	-	-	26
3	DINAS PERTANIAN	2	1	-	-	3
4	APPL (PERTANIAN)	2	-	-	-	2
5	PERIKANAN	-	2	1	-	3
6	NAKERDUK	-	1	-	-	1
7	BPS	-	1	-	-	1
8	K U A	3	2	-	-	5
9	PPAI	3	-	-	-	3
10	PUSKESMAS	28	18	1	-	47
11	PENDIDIKAN	7	6	-	-	13
Jumlah		53	52	3	-	108

Sumber : Dinas Instansi

Tabel III. 10

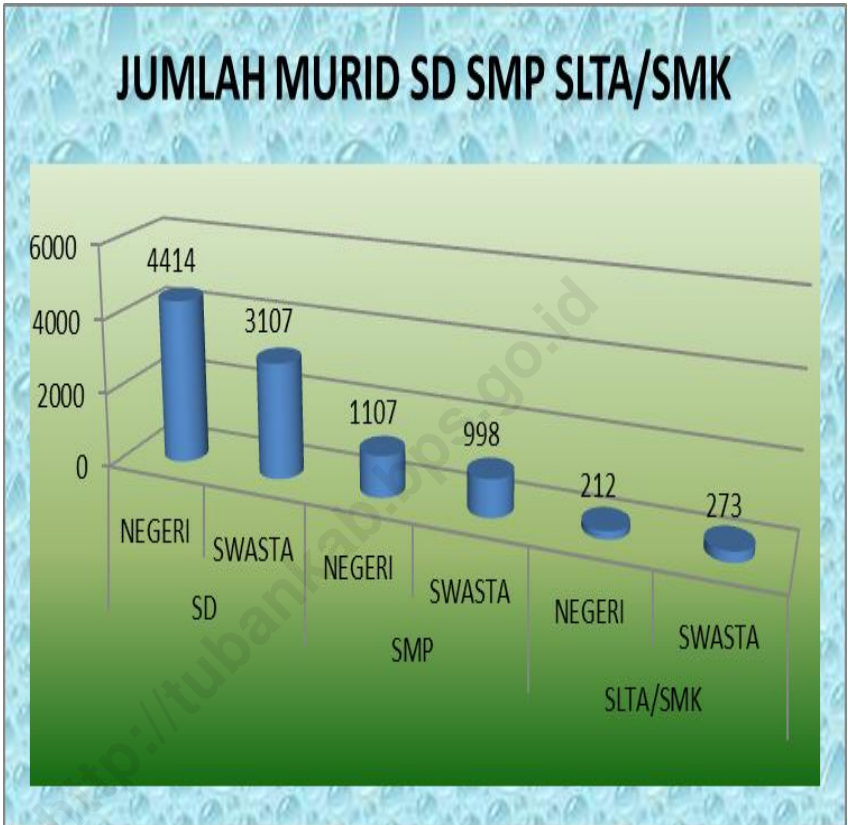
**Jumlah Pegawai Negeri Sipil Menurut Golongan
Di Kecamatan Palang Tahun 2014**

No	Lembaga/Instansi	Golongan				Jumlah
		IV	III	II	I	
1	2	3	4	5	6	7
1	UPTD KIMPRASWIL	-	2	2	-	4
2	KECAMATAN	1	10	15	-	26
3	DINAS PERTANIAN	-	3	-	-	3
4	PPL (PERTANIAN)	-	2	-	-	2
5	PERIKANAN	-	3	-	-	3
6	NAKERDUK	-	1	-	-	1
7	BPS	-	1	-	-	1
8	K U A	-	4	1	-	5
9	PPAI	1	2	-	-	3
10	PUSKESMAS	2	28	16	1	47
11	PENDIDIKAN	5	4	4	-	13
Jumlah		9	60	38	1	108

Sumber : Dinas Instansi

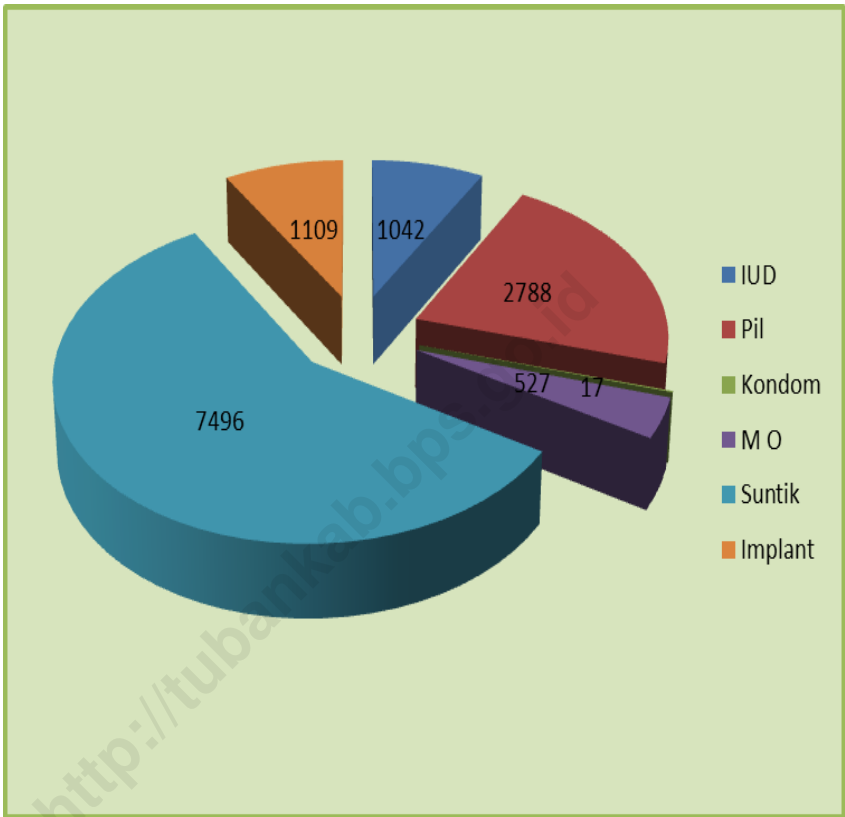
Grafik 5

Jumlah Murid SD, SMP dan SLTA/SMK



Grafik 6

Jumlah Akseptor KB



Tabel IV. 1

**Banyaknya Gedung Sekolah Menurut Jenisnya
Di Kecamatan Palang Tahun 2014**

No	Desa	SD		SLTP		SLTA/SMK	
		Negeri	Swasta	Negeri	Swasta	Negeri	Swasta
1	2	3	4	5	6	7	8
1	Ngimbang	1	1	-	1	-	-
2	Wangun	2	-	-	-	-	-
3	Ketambul	2	1	-	-	-	-
4	Cepokorejo	2	-	-	-	-	-
5	Pliwetan	1	-	-	-	-	-
6	Karanggagung	2	3	-	2	-	1
7	Leran wetan	2	1	-	1	-	-
8	Leran kulon	3	1	2	-	-	-
9	Glodog	1	1	-	-	-	-
10	Palang	1	1	-	1	1	1
11	Gesikharjo	2	1	-	-	-	-
12	Pucangan	2	-	-	-	-	-
13	Cendoro	2	2	-	2	-	-
14	Dawung	2	1	-	-	-	-
15	Tegalbang	3	-	-	-	-	-
16	Sumurgung	1	-	-	-	-	-
17	Kradenan	1	1	1	-	-	-
18	Tasikmadu	2	1	-	-	-	-
19	Panyuran	2	1	-	-	-	-
Jumlah		34	16	3	7	1	2

Sumber : Kantor Cab. Dinas Pendidikan Kecamatan

Tabel IV. 2

**Banyaknya Sekolah Menurut Jenisnya
Di Kecamatan Palang Tahun 2014**

No	Desa	SD		SLTP		SLTA/SMK	
		Negeri	Swasta	Negeri	Swasta	Negeri	Swasta
1	2	3	4	5	6	7	8
1	Ngimbang	1	1	-	1-	-	-
2	Wangun	2	-	-	-	-	-
3	Ketambul	1	1	-	-	-	-
4	Cepokorejo	2	-	-	-	-	-
5	Pliwetan	1	-	-	-	-	-
6	Karanggagung	1	3	-	2	-	1
7	Leran wetan	2	1	-	1	-	-
8	Leran kulon	3	1	1	-	-	-
9	Glodog	1	1	-	-	-	-
10	Palang	1	1	-	1	1	1
11	Gesikharjo	2	1	-	-	-	-
12	Pucangan	2	-	-	-	-	-
13	Cendoro	2	2	-	2	-	-
14	Dawung	2	1	-	-	-	-
15	Tegalbang	3	-	-	-	-	-
16	Sumurgung	1	-	-	-	-	-
17	Kradenan	1	1	1	-	-	-
18	Tasikmadu	2	1	-	-	-	-
19	Panyuran	2	1	-	-	-	-
Jumlah		32	16	2	7	1	2

Sumber : Kantor Cab. Dinas Pendidikan Kecamatan

Tabel IV. 3

**Banyaknya Murid menurut Jenis Sekolah
Di Kecamatan Palang Tahun 2014**

No	Desa	SD		SLTP		SLTA/SMK	
		Negeri	Swasta	Negeri	Swasta	Negeri	Swasta
1	2	3	4	5	6	7	8
1	Ngimbang	94	259	-	97	-	-
2	Wangun	255	-	-	-	-	-
3	Ketambul	142	149	-	-	-	-
4	Cepokorejo	225	-	-	-	-	-
5	Pliwetan	171	-	-	-	-	-
6	Karanggagung	301	818	-	249	-	167
7	Leran wetan	271	153	-	152	-	-
8	Leran kulon	373	157	811	-	-	-
9	Glodog	230	190	-	-	-	-
10	Palang	214	261	-	214	248	137
11	Gesikharjo	365	173	-	-	-	-
12	Pucangan	146	-	-	-	-	-
13	Cendoro	127	549	-	318	-	-
14	Dawung	229	44	-	-	-	-
15	Tegalbang	337	-	-	-	-	-
16	Sumurgung	171	-	-	-	-	-
17	Kradenan	153	125	503	-	-	-
18	Tasikmadu	282	67	-	-	-	-
19	Panyuran	257	244	-	-	-	-
Jumlah		4343	3189	1314	1030	248	304

Sumber : Kantor Cab. Dinas Pendidikan Kecamatan

Tabel IV. 4**Jumlah Guru Dan Murid SD Negeri Tiap Desa
Di Wilayah Kecamatan Palang Tahun 2014**

No	Desa	Jumlah	
		Murid	Guru
1	2	3	4
1	Ngimbang	94	13
2	Wangun	255	23
3	Ketambul	142	12
4	Cepokorejo	225	21
5	Pliwetan	171	11
6	Karanggagung	301	21
7	Leran wetan	271	15
8	Leran kulon	373	35
9	Glodog	230	13
10	Palang	214	13
11	Gesikharjo	365	28
12	Pucangan	146	25
13	Cendoro	127	11
14	Dawung	229	25
15	Tegalbang	337	22
16	Sumurgung	171	11
17	Kradenan	153	9
18	Tasikmadu	282	25
19	Panyuran	257	25
Jumlah		4343	358

Sumber : Kantor Cab. Dinas Pendidikan Kecamatan

Tabel IV. 5

**Jumlah Guru Dan Murid MI Tiap Desa
Di Wilayah Kecamatan Palang Tahun 2014**

No	Desa	Jumlah	
		Murid	Guru
1	2	3	4
1	Ngimbang	259	13
2	Wangun	-	-
3	Ketambul	149	11
4	Cepokorejo	-	-
5	Pliwetan	-	-
6	Karangagung	818	47
7	Leran wetan	153	16
8	Leran kulon	157	14
9	Glodog	190	16
10	Palang	261	19
11	Gesikharjo	173	11
12	Pucangan	-	-
13	Cendoro	549	28
14	Dawung	44	12
15	Tegalbang	-	10
16	Sumurgung	-	-
17	Kradenan	125	15
18	Tasikmadu	67	10
19	Panyuran	244	15
Jumlah		3189	237

Sumber : Kantor Cab. Dinas Pendidikan Kecamatan

Tabel IV. 6

**Jumlah Murid dan Guru menurut Jenis Sekolah
Di Kecamatan Palang Tahun 2014**

No	Desa	SDN		SLTPN		SLTA/SMKN	
		Murid	Guru	Murid	Guru	Murid	Guru
1	2	3	4	5	6	7	8
1	Ngimbang	94	13	-	-	-	-
2	Wangun	255	23	-	-	-	-
3	Ketambul	142	12	-	-	-	-
4	Cepokorejo	225	21	-	-	-	-
5	Pliwetan	171	11	-	-	-	-
6	Karanggagung	301	21	-	-	-	-
7	Leran wetan	271	15	-	-	-	-
8	Leran kulon	373	35	811	41	-	-
9	Glodog	230	13	-	-	-	-
10	Palang	214	13	-	-	248	22
11	Gesikharjo	365	28	-	-	-	-
12	Pucangan	146	25	-	-	-	-
13	Cendoro	127	11	-	-	-	-
14	Dawung	229	25	-	-	-	-
15	Tegalbang	337	22	-	-	-	-
16	Sumurgung	171	11	-	-	-	-
17	Kradenan	153	9	503	34	-	-
18	Tasikmadu	282	25	-	-	-	-
19	Panyuran	257	25	-	-	-	-
Jumlah		4343	358	1314	75	248	22

Sumber : Kantor Cab. Dinas Pendidikan Kecamatan

Tabel IV. 7**Jumlah Sarana Kesehatan Menurut Jenisnya
Di Wilayah Kecamatan Palang Tahun 2014**

No	Jenis Sarana	Jumlah
1	2	3
1	RSU Pemerintah	-
2	RSU Swasta	-
3	RS Bersalin	-
4	Puskesmas	2
5	Puskesmas Pembantu	4
6	BKIA	-
7	Balai Pengobatan	2
8	Pos Kesehatan	-
9	Apotek	1
10	Toko Obat Berijin	-
11	Laboratorium	-
12	Polindes	19
Jumlah		28

Sumber : Puskesmas

Tabel IV. 8**Jumlah Tenaga Kesehatan Menurut Jenisnya
Di Kecamatan Palang Tahun 2014**

No	Jenis Tenaga Kesehatan	Jumlah
1	2	3
1	Dokter Spesialis	-
2	Dokter Umum	2
3	Dokter Gigi	1
4	Bidan	21
5	Perawat Kesehatan	11
6	Perawat Gigi	2
7	Perawat Bidan	-
8	SPK/C	-
9	SPK/U	-
10	Sanitasi	1
11	Pengatur Analisis	1
12	Pengatur Gizi	2
13	Asisten Apoteker	1
14	Juru Kesehatan	-
15	Dukun Bayi	25
16	Para Medis Lainnya	-
Jumlah		67

Sumber : Puskesmas

Tabel IV. 9

**Jumlah Bayi Yang Diimunisasi
Di Kecamatan Palang Tahun 2014**

No	Desa	Jenis Imunisasi				
		BCG	DPT COMBO			Campak
			I	II	III	
1	2	3	4	5	6	7
1	Ngimbang	38	40	36	44	51
2	Wangun	53	49	48	50	47
3	Ketambul	38	41	37	39	36
4	Cepokorejo	61	56	55	53	53
5	Pliwetan	46	39	41	44	35
6	Karanggagung	149	153	148	147	146
7	Leran wetan	92	83	83	75	80
8	Leran kulon	105	102	104	106	110
9	Glodog	77	67	85	69	85
10	Palang	70	75	73	73	70
11	Gesikharjo	45	63	65	63	50
12	Pucangan	58	62	56	59	59
13	Cendoro	71	71	66	73	75
14	Dawung	28	29	29	32	43
15	Tegalbang	60	56	53	52	50
16	Sumurgung	30	32	34	32	36
17	Kradenan	37	36	40	31	36
18	Tasikmadu	70	75	63	64	68
19	Panyuran	65	83	76	72	72
Jumlah		1192	1214	1192	1178	1202

Sumber: Puskesmas

Tabel IV. 10**Jumlah Dukun Bayi
Di Kecamatan Palang Tahun 2014**

No	Desa	Terlatih	Tidak Terlatih	Jumlah
1	2	3	4	5
1	Ngimbang	1	-	1
2	Wangun	1	-	1
3	Ketambul	1	-	1
4	Cepokorejo	-	-	-
5	Pliwetan	1	-	1
6	Karanggagung	2	-	2
7	Leran wetan	3	-	3
8	Leran kulon	1	-	1
9	Glodog	3	-	3
10	Palang	-	-	-
11	Gesikharjo	1	-	1
12	Pucangan	1	-	1
13	Cendoro	1	-	1
14	Dawung	3	-	3
15	Tegalbang	1	-	1
16	Sumurgung	1	-	1
17	Kradenan	2	-	2
18	Tasikmadu	1	-	1
19	Panyuran	1	-	1
Jumlah		25	-	25

Sumber : Puskesmas

Tabel IV. 11**Jumlah Penderita Penyakit Menurut Jenisnya
Di Kecamatan Palang Tahun 2014**

No	Jenis Penyakit	Jumlah Penderita
1	2	3
1	Penyakit Rongga Mulut	4738
2	Infeksi Akut pd saluran pernafsn bag.atas	5114
3	Penyakit pd Sistem Otot & Jar. Pengikat	4793
4	Infeksi Lain pada Saluran Pernafasan Bagian Atas	3584
5	Penyakit Gastritis/ Maag	2615
6	Penyakit Kulit Infeksi	1639
7	Hipertensi	1528
8	Tonsilitis (Amandel)	867
9	D i a r e	931
10	A s m a	925
11	D e s e n t r i	594
12	Penyakit Kulit Alergi	718
13	Diabetes Mellitus	647
14	Conjungtivitis/ penyakit m a t a	496
15	Penyakit Lainnya (Tumor, Kanker, dll)	4985
Jumlah		34174

Sumber : Puskesmas Palang

Tabel IV. 12

**Jumlah Akseptor KB Menurut Metode Kontrasepsi
Di Kecamatan Palang Tahun 2014**

No	Desa	IUD	PIL	Kondom
1	2	3	4	5
1	Ngimbang	55	114	2
2	Wangun	43	86	0
3	Ketambul	35	86	0
4	Cepokorejo	49	94	0
5	Pliwetan	44	44	0
6	Karangagung	118	326	2
7	Leran wetan	67	108	3
8	Leran kulon	49	204	0
9	Glodog	52	120	1
10	Palang	44	123	3
11	Gesikharjo	75	135	1
12	Pucangan	62	218	0
13	Cendoro	94	170	0
14	Dawung	44	106	1
15	Tegalbang	28	219	1
16	Sumurgung	56	182	1
17	Kradenan	27	134	1
18	Tasikmadu	29	238	0
19	Panyuran	71	81	1
Jumlah		1042	2788	17

Sumber : PLKB

Lanjutan Tabel IV. 12

No	Desa	MO	Suntik	Implant	Jumlah
1	2	3	4	5	6
1	Ngimbang	24	287	110	592
2	Wangun	13	372	40	554
3	Ketambul	12	391	40	564
4	Cepokorejo	36	491	29	699
5	Pliwetan	13	218	28	347
6	Karanggagung	62	676	88	1272
7	Leran wetan	48	674	50	950
8	Leran kulon	37	532	82	904
9	Glodog	32	298	37	540
10	Palang	25	456	34	685
11	Gesikharjo	33	417	52	713
12	Pucangan	31	335	102	748
13	Cendoro	31	376	117	788
14	Dawung	19	315	55	540
15	Tegalbang	20	328	51	647
16	Sumurgung	24	223	42	528
17	Kradenan	19	192	33	406
18	Tasikmadu	26	429	51	773
19	Panyuran	22	486	68	729
Jumlah		527	7496	1109	12979

Sumber : PLKB

Tabel IV. 13

**Jumlah Pencapaian Akseptor KB Lestari
Di Kecamatan Palang Tahun 2014**

No	Desa	JUMLAH PUS	PUS PESERTA KB
1	2	3	4
1	Ngimbang	779	592
2	Wangun	793	554
3	Ketambul	759	564
4	Cepokorejo	1015	699
5	Pliwetan	534	347
6	Karangagung	1826	1272
7	Leran wetan	1295	950
8	Leran kulon	1151	904
9	Glodog	768	540
10	Palang	995	685
11	Gesikharjo	983	713
12	Pucangan	960	748
13	Cendoro	1092	788
14	Dawung	760	540
15	Tegalbang	875	647
16	Sumurgung	688	528
17	Kradenan	534	406
18	Tasikmadu	1046	773
19	Panyuran	1055	729
Jumlah		17908	12979

Sumber : PLKB

Tabel IV. 14

**Jumlah Pokbang Dan Posyandu
Di Kecamatan Palang Tahun 2014**

No	Desa	Pokbang	Posyandu
1	2	3	4
1	Ngimbang	3	3
2	Wangun	3	3
3	Ketambul	4	4
4	Cepokorejo	4	4
5	Pliwetan	2	2
6	Karanggagung	5	5
7	Leran wetan	4	4
8	Leran kulon	7	7
9	Glodog	5	5
10	Palang	4	4
11	Gesikharjo	5	5
12	Pucangan	3	3
13	Cendoro	2	2
14	Dawung	4	4
15	Tegalbang	5	5
16	Sumurgung	2	2
17	Kradenan	4	4
18	Tasikmadu	5	5
19	Panyuran	6	6
Jumlah		77	77

Sumber : Puskesmas

Tabel IV. 15

**Jumlah Tempat Peribadatan
Di Kecamatan Palang Tahun 2014**

No	Desa	Masjid	Langgar	Gereja	Pura	Wihara
1	2	3	4	5	6	7
1	Ngimbang	3	11	-	-	-
2	Wangun	4	10	-	-	-
3	Ketambul	6	10	-	-	-
4	Cepokorejo	5	19	-	-	-
5	Pliwetan	3	3	-	-	-
6	Karanggagung	3	25	-	-	-
7	Leran wetan	5	14	1	-	-
8	Leran kulon	12	17	-	-	-
9	Glodog	3	37	-	-	-
10	Palang	1	10	-	-	-
11	Gesikharjo	3	22	-	-	-
12	Pucangan	6	7	-	-	-
13	Cendoro	4	14	-	-	-
14	Dawung	1	17	-	-	-
15	Tegalbang	2	35	-	-	-
16	Sumurgung	2	15	-	-	-
17	Kradenan	2	15	-	-	-
18	Tasikmadu	4	22	-	-	-
19	Panyuran	2	52	-	-	-
Jumlah		71	355	1	-	-

Sumber : Kantor Camat

Tabel IV. 16

**Jumlah Pemeluk Agama
Di Kecamatan Palang Tahun 2014**

No	Desa	Islam	Kristen	Katholik	Budha	Hindu
1	2	3	4	5	6	7
1	Ngimbang	4366	-	-	-	-
2	Wangun	3052	2	-	-	-
3	Ketambul	3084	4	-	-	-
4	Cepokorejo	4295	-	-	-	-
5	Pliwetan	2264	-	-	-	-
6	Karangagung	10440	8	-	-	-
7	Leran wetan	5314	52	-	-	-
8	Leran kulon	7486	119	-	-	-
9	Glodog	5540	-	-	-	-
10	Palang	4461	-	-	-	-
11	Gesikharjo	5065	-	4	-	-
12	Pucangan	4538	-	-	-	-
13	Cendoro	5154	-	-	-	-
14	Dawung	3588	-	-	-	-
15	Tegalbang	4909	-	-	-	-
16	Sumurgung	2452	-	-	-	-
17	Kradenan	3072	18	-	-	-
18	Tasikmadu	6609	16	-	-	-
19	Panyuran	6089	-	5	-	-
Jumlah		91778	219	9	-	-

Sumber : Kantor Camat

Tabel IV. 17**Jumlah Nikah Menurut Tempat Pelaksanaannya
Di Kecamatan Palang Tahun 2014**

No	Bulan	Luar Kantor	Kantor
1	2	3	4
1	JANUARI	68	3
2	FEBRUARI	62	5
3	MARET	49	2
4	APRIL	110	8
5	MEI	97	4
6	JUNI	43	1
7	JULI	88	3
8	AGUSTUS	29	2
9	SEPTEMBER	137	16
10	OKTOBER	37	2
11	NOVEMBER	89	4
12	DESEMBER	53	3
Jumlah		862	53

Sumber : KUA

Tabel IV. 18

**Jumlah Nikah, Talak, Cerai, Dan Rujuk tiap Desa
Di Kecamatan Palang Tahun 2014**

No	Desa	Nikah	Talak	Cerai	Rujuk
1	2	3	4	5	6
1	Ngimbang	53	2	3	-
2	Wangun	41	1	2	-
3	Ketambul	32	1	2	-
4	Cepokorejo	37	1	4	-
5	Pliwetan	26	1	2	-
6	Karanggagung	114	1	1	-
7	Leran wetan	58	6	1	-
8	Leran kulon	69	2	2	-
9	Glodog	52	7	2	-
10	Palang	45	3	4	-
11	Gesikharjo	60	4	3	-
12	Pucangan	63	2	2	-
13	Cendoro	47	2	3	-
14	Dawung	38	3	2	-
15	Tegalbang	24	2	3	-
16	Sumurgung	21	1	2	-
17	Kradenan	42	1	3	-
18	Tasikmadu	44	4	4	-
19	Panyuran	49	2	3	-
Jumlah		915	47	48	-

Sumber : KUA

Tabel IV. 19

**Jumlah Nikah, Talak, Cerai, Dan Rujuk tiap Bulan
Di Kecamatan Palang Tahun 2014**

No	Bulan	Nikah	Talak	Cerai	Rujuk
1	2	3	4	5	6
1	JANUARI	67	-	-	-
2	FEBRUARI	75	3	7	-
3	MARET	53	4	5	-
4	APRIL	118	4	8	-
5	MEI	102	7	4	-
6	JUNI	43	2	1	-
7	JULI	51	2	3	-
8	AGUSTUS	89	3	1	-
9	SEPTEMBER	148	2	4	-
10	OKTOBER	30	5	3	-
11	NOVEMBER	91	4	2	-
12	DESEMBER	48	11	10	-
Jumlah		915	47	48	-

Sumber : KUA

Tabel IV. 20

**Jumlah Rumah Tangga Menurut Sumber Penerangan
Di Wilayah Kecamatan Palang Tahun 2014**

No	Desa	Sumber Penerangan			Jumlah
		Listrik PLN	Listrik Non PLN	Lainnya	
1	2	3	4	5	6
1	Ngimbang	1039	-	-	1039
2	Wangun	867	-	-	867
3	Ketambul	732	-	-	732
4	Cepokorejo	927	-	-	927
5	Pliwetan	433	-	-	433
6	Karanggagung	2309	-	-	2309
7	Leran wetan	1193	-	-	1193
8	Leran kulon	1428	-	-	1428
9	Glodog	987	-	-	987
10	Palang	968	-	-	968
11	Gesikharjo	876	-	-	876
12	Pucangan	983	-	-	983
13	Cendoro	1203	-	-	1203
14	Dawung	807	-	-	807
15	Tegalbang	879	-	-	879
16	Sumurgung	550	-	-	550
17	Kradenan	982	-	-	982
18	Tasikmadu	1391	-	-	1391
19	Panyuran	1188	-	-	1188
Jumlah		19742	-	-	19742

Sumber : Koordinator Statistik Kecamatan

Tabel IV. 21
Jumlah Bengkel Menurut Jenisnya
Di Wilayah Kecamatan Palang Tahun 2014

No	Desa	Las	Mobil	Sepeda Motor	Sepeda	Lain nya
1	2	3	4	5	6	7
1	Ngimbang	-	-	-	-	-
2	Wangun	-	-	-	1	1
3	Ketambul	-	-	1	-	1
4	Cepokorejo	-	-	-	-	1
5	Pliwetan	-	-	-	-	1
6	Karanggagung	-	2	3	2	4
7	Leran wetan	-	2	1	1	2
8	Leran kulon	2	3	1	2	1
9	Glodog	1	1	2	2	1
10	Palang	1	2	3	1	2
11	Gesikharjo	2	4	4	2	3
12	Pucangan	-	1	1	-	1
13	Cendoro	1	2	2	3	2
14	Dawung	-	-	-	-	-
15	Tegalbang	-	-	-	1	-
16	Sumurgung	1	1	-	-	1
17	Kradenan	-	1	1	-	1
18	Tasikmadu	1	4	4	2	3
19	Panyuran	4	5	5	2	5
Jumlah		13	28	28	19	30

Sumber : Koordinator Statistik Kecamatan

Tabel IV. 22
Jumlah Penderita Cacat Menurut Jenisnya
Di Kecamatan Palang Tahun 2014

No	Desa	Tuna Netra	Tuna Rungu	Tuna Wicara	Cacat Tubuh	Cacat Mental
1	2	3	4	5	6	7
1	Ngimbang	3	11	-	-	-
2	Wangun	7	8	4	-	-
3	Ketambul	-	-	-	-	-
4	Cepokorejo	4	2	-	-	-
5	Pliwetan	6	-	2	-	-
6	Karanggagung	1	2	-	-	-
7	Leran wetan	-	-	-	-	-
8	Leran kulon	2	5	-	-	-
9	Glodog	2	5	-	-	-
10	Palang	10	5	-	-	-
11	Gesikharjo	1	2	-	-	-
12	Pucangan	3	15	-	-	-
13	Cendoro	4	9	1	-	-
14	Dawung	9	17	-	-	-
15	Tegalbang	2	25	-	-	-
16	Sumurgung	2	2	4	-	-
17	Kradenan	7	1	-	-	-
18	Tasikmadu	2	2	1	-	-
19	Panyuran	3	2	-	-	-
Jumlah		68	113	12	-	-

Sumber : Kantor Camat

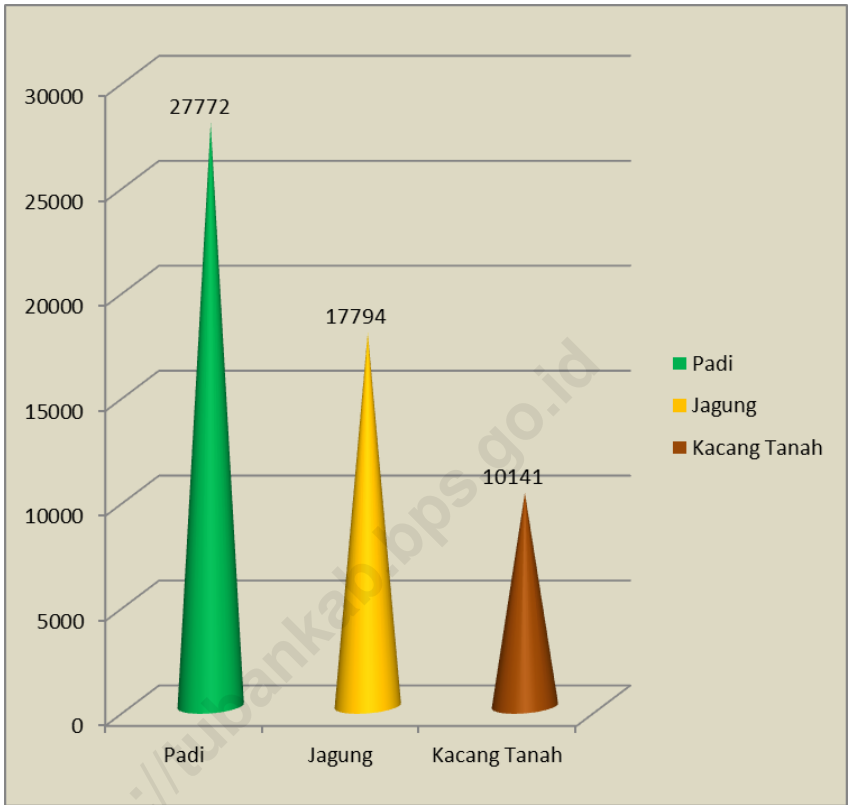
Tabel IV. 23

**Jumlah Alat Komunikasi Menurut
Jenisnya Di Kecamatan Palang Tahun 2014**

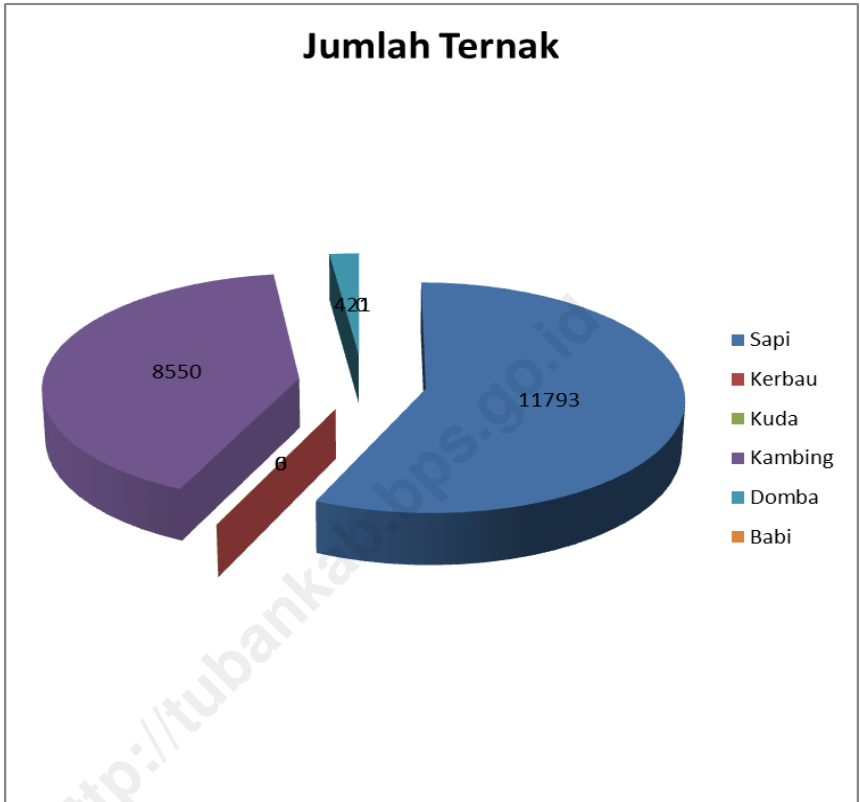
No	Desa	Jenis Alat Komunikasi			
		Warnet	Telp Rumah	TV	Radio
1	2	3	4	5	6
1	Ngimbang	-	6	-	-
2	Wangun	-	5	-	-
3	Ketambul	-	6	-	-
4	Cepokorejo	-	8	-	-
5	Pliwetan	-	35	-	-
6	Karanggagung	1	285	-	-
7	Leran wetan	-	38	-	-
8	Leran kulon	-	30	-	-
9	Glodog	1	80	-	-
10	Palang	1	25	-	-
11	Gesikharjo	1	123	-	-
12	Pucangan	-	13	-	-
13	Cendoro	-	243	-	-
14	Dawung	-	9	-	-
15	Tegalbang	-	18	-	-
16	Sumurgung	-	19	-	-
17	Kradenan	1	60	-	-
18	Tasikmadu	1	201	-	-
19	Panyuran	1	125	-	-
Jumlah		7	1329	-	-

Sumber: Kantor Camat

Grafik 7
Produksi Tanaman Pangan



Grafik 8
Jumlah Ternak



Tabel V. 1
Luas Panen Dan Produksi Padi
Di Wilayah Kecamatan Palang Tahun 2014

No	Desa	Luas Panen (Ha)	Rata-rata (Ton/Ha)	Produksi (Ton)
1	2	3	4	5
1	Ngimbang	52	6,15	320
2	Wangun	332	7,35	2440
3	Ketambul	257	6,25	1606
4	Cepokorejo	485	6,94	3366
5	Pliwetan	-	-	-
6	Karanggagung	-	-	-
7	Leran wetan	246	7,35	1808
8	Leran kulon	242	7,96	1926
9	Glodog	158	6,85	1082
10	Palang	-	-	-
11	Gesikharjo	385	6,95	2676
12	Pucangan	330	7,35	2426
13	Cendoro	512	7,85	4019
14	Dawung	149	7,05	1050
15	Tegalbang	-	-	-
16	Sumurgung	406	7,95	3228
17	Kradenan	259	7,84	2031
18	Tasikmadu	55	6,75	371
19	Panyuran	-	-	-
Jumlah		3868	7,18	27772

Sumber : Mantri Pertanian

Tabel V. 2**Luas Panen Dan Produksi Jagung
Di Wilayah Kecamatan Palang Tahun 2014**

No	Desa	Luas Panen (Ha)	Rata-rata (Ton/Ha)	Produksi (Ton)
1	2	3	4	5
1	Ngimbang	388	6,34	2460
2	Wangun	347	7,85	2724
3	Ketambul	78	6,12	477
4	Cepokorejo	129	6,85	884
5	Pliwetan	-	-	-
6	Karanggagung	-	-	-
7	Leran wetan	234	8,04	1881
8	Leran kulon	180	7,84	1411
9	Glodog	67	6,78	454
10	Palang	-	-	-
11	Gesikharjo	31	6,45	200
12	Pucangan	193	7,05	1361
13	Cendoro	195	7,06	1377
14	Dawung	129	7,12	918
15	Tegalbang	152	6,22	945
16	Sumurgung	118	7,04	831
17	Kradenan	56	7,03	394
18	Tasikmadu	152	6,78	1031
19	Panyuran	104	6,81	708
Jumlah		2553	6,97	17794

Sumber : Mantri Pertanian

Tabel V. 3**Luas Panen Dan Produksi Kacang Tanah
Di Wilayah Kecamatan Palang Tahun 2014**

No	Desa	Luas Panen (Ha)	Rata-rata (Ton/Ha)	Produksi (Ton)
1	2	3	4	5
1	Ngimbang	617	1,83	1129
2	Wangun	563	2,02	1137
3	Ketambul	248	1,75	434
4	Cepokorejo	261	1,84	480
5	Pliwetan	-	-	-
6	Karanggagung	-	-	-
7	Leran wetan	352	2,15	757
8	Leran kulon	432	2,08	899
9	Glodog	175	1,78	312
10	Palang	-	-	-
11	Gesikharjo	164	1,65	271
12	Pucangan	162	1,95	316
13	Cendoro	431	2,06	888
14	Dawung	435	1,95	848
15	Tegalbang	329	1,46	480
16	Sumurgung	440	1,95	858
17	Kradenan	281	2,05	576
18	Tasikmadu	342	1,85	633
19	Panyuran	161	1,72	277
Jumlah		5394	1,88	10141

Sumber : Mantri Pertanian

Tabel V. 4
Luas Tanaman Mangga
Di Wilayah Kecamatan Palang Tahun 2014

No	Desa	Jumlah Pohon	Produksi (Ton)
1	2	3	4
1	Ngimbang	23.087	4.617
2	Wangun	23.458	4.105
3	Ketambul	4.425	8.850
4	Cepokorejo	3.354	5.870
5	Pliwetan	47	8
6	Karanggagung	45	8
7	Leran wetan	2.950	5.900
8	Leran kulon	2.145	4.308
9	Glodog	385	77
10	Palang	87	17
11	Gesikharjo	414	83
12	Pucangan	1.136	2.272
13	Cendoro	2.150	3.977
14	Dawung	975	195
15	Tegalbang	580	116
16	Sumurgung	3.256	651
17	Kradenan	678	137
18	Tasikmadu	2.872	574
19	Panyuran	550	110
Jumlah		72.594	41.875

Sumber : Mantri Pertanian

Tabel V. 5**Luas Tanaman Pisang
Di Wilayah Kecamatan Palang Tahun 2014**

No	Desa	Jumlah Rumpun	Produksi (Ton)
1	2	3	4
1	Ngimbang	1.705	14,36
2	Wangun	891	5,30
3	Ketambul	628	4,50
4	Cepokorejo	515	3,50
5	Pliwetan	47	0,35
6	Karanggagung	-	-
7	Leran wetan	478	3,80
8	Leran kulon	408	3,50
9	Glodog	142	0,98
10	Palang	36	0,34
11	Gesikharjo	419	3,40
12	Pucangan	694	5,40
13	Cendoro	655	4,50
14	Dawung	522	3,20
15	Tegalbang	296	1,30
16	Sumurgung	384	1,80
17	Kradenan	461	3,50
18	Tasikmadu	286	1,80
19	Panyuran	248	1,90
Jumlah		8.815	63,43

Sumber : Mantri Pertanian

Tabel V. 6**Luas Tanaman Belimbing
Di Wilayah Kecamatan Palang Tahun 2014**

No	Desa	Jumlah Pohon	Produksi (Ton)
1	2	3	4
1	Ngimbang	-	-
2	Wangun	-	-
3	Ketambul	-	-
4	Cepokorejo	-	-
5	Pliwetan	-	-
6	Karanggagung	-	-
7	Leran wetan	-	-
8	Leran kulon	-	-
9	Glodog	-	-
10	Palang	-	-
11	Gesikharjo	-	-
12	Pucangan	-	-
13	Cendoro	-	-
14	Dawung	-	-
15	Tegalbang	1.500	185
16	Sumurgung	2.450	307
17	Kradenan	-	-
18	Tasikmadu	10.658	1.296
19	Panyuran	7.575	917
Jumlah		22.183	2.705

Sumber : Mantri Pertanian

Tabel V. 7**Luas Tanaman Jambu Merah
Di Wilayah Kecamatan Palang Tahun 2014**

No	Desa	Jumlah Pohon	Produksi (Ton)
1	2	3	4
1	Ngimbang	-	-
2	Wangun	-	-
3	Ketambul	-	-
4	Cepokorejo	-	-
5	Pliwetan	-	-
6	Karanggagung	-	-
7	Leran wetan	-	-
8	Leran kulon	-	-
9	Glodog	-	-
10	Palang	-	-
11	Gesikharjo	-	-
12	Pucangan	-	-
13	Cendoro	-	-
14	Dawung	-	-
15	Tegalbang	-	-
16	Sumurgung	-	-
17	Kradenan	1520	39
18	Tasikmadu	-	-
19	Panyuran	-	-
Jumlah		1520	39

Sumber : Mantri Pertanian

Tabel V. 8**Populasi Ternak Besar Menurut Jenisnya
Di Wilayah Kecamatan Palang Tahun 2014**

No	Desa	Jenis Ternak		
		Sapi	Kerbau	Kuda
1	2	3	4	5
1	Ngimbang	724	-	-
2	Wangun	1132	-	-
3	Ketambul	820	-	-
4	Cepokorejo	826	-	-
5	Pliwetan	-	-	-
6	Karangagung	-	-	-
7	Leran wetan	1275	-	1
8	Leran kulon	1395	-	-
9	Glodog	251	-	1
10	Palang	-	-	-
11	Gesikharjo	258	-	-
12	Pucangan	907	-	-
13	Cendoro	1156	-	1
14	Dawung	735	-	1
15	Tegalbang	860	-	1
16	Sumurgung	481	-	-
17	Kradenan	240	-	-
18	Tasikmadu	488	-	-
19	Panyuran	245	-	1
Jumlah		11.793	-	6

Sumber: Mantri Ternak

Tabel V. 9

**Populasi Ternak Kecil Menurut jenisnya
Di Wilayah Kecamatan Palang Tahun 2014**

No	Desa	Jenis Ternak		
		Kambing	Domba	Babi
1	2	3	4	5
1	Ngimbang	836	-	-
2	Wangun	783	-	-
3	Ketambul	529	-	-
4	Cepokorejo	480	-	-
5	Pliwetan	-	-	-
6	Karanggagung	226	-	-
7	Leran wetan	719	60	-
8	Leran kulon	823	46	-
9	Glodog	43	24	-
10	Palang	17	-	-
11	Gesikharjo	245	56	-
12	Pucangan	417	-	-
13	Cendoro	821	-	-
14	Dawung	669	53	-
15	Tegalbang	597	49	-
16	Sumurgung	638	50	-
17	Kradenan	208	35	-
18	Tasikmadu	357	27	-
19	Panyuran	142	21	-
Jumlah		8.550	421	-

Sumber: Mantri Ternak

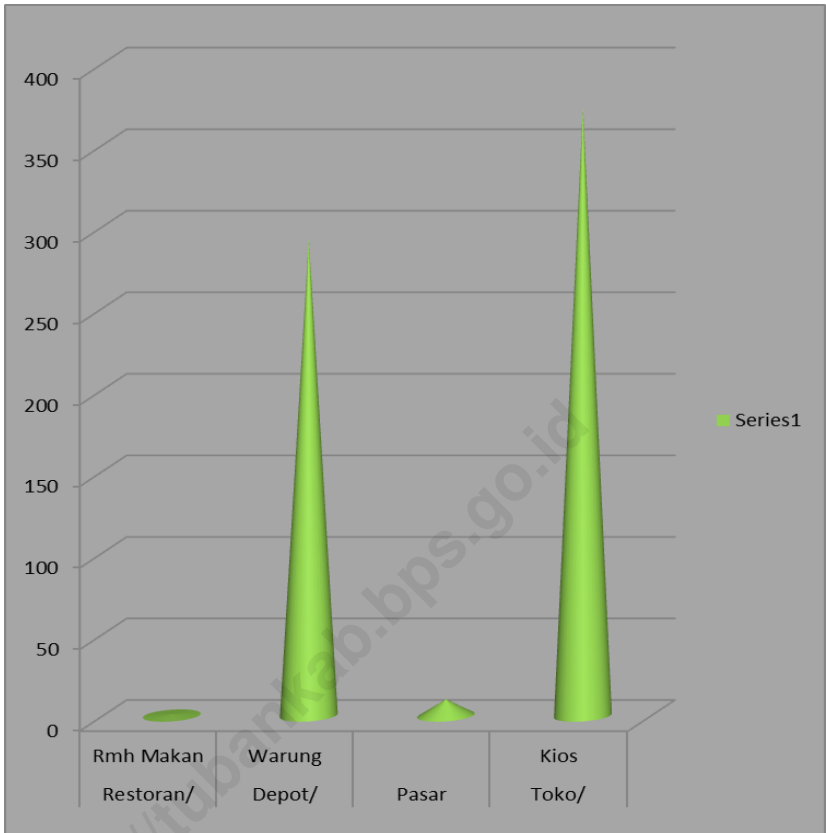
Tabel V.10**Jumlah Produksi dan Nilai Produksi Ikan Laut
Di Kecamatan Palang Tahun 2014**

No	Bulan	Produksi (Ton)	Nilai Produksi (Rp.000)
1	2	3	4
1	JANUARI	97,54	340.000
2	FEBRUARI	109,03	392.000
3	MARET	145,66	550.000
4	APRIL	190,49	751.000
5	MEI	199,30	675.000
6	JUNI	152,93	743.800
7	JULI	95,02	415.000
8	AGUSTUS	74,38	275.000
9	SEPTEMBER	69,11	282.500
10	OKTOBER	106,33	380.000
11	NOVEMBER	136,40	491.000
12	DESEMBER	85,40	330.000
Jumlah		1461,59	5.625.300

Sumber : TPI Palang & Karangagung

Grafik 9

Jumlah Rumah Makan, Warung, Pasar dan Kios/Toko



Tabel VI. 1

**Jumlah Perusahaan Industri Dan Tenaga Kerja
Di Wilayah Kecamatan Palang Tahun 2014**

No	Desa	Penggilingan Padi	
		Jmlh	Tenaga Kerja
1	2	3	4
1	Ngimbang	3	6
2	Wangun	2	6
3	Ketambul	4	12
4	Cepokorejo	3	9
5	Pliwetan	-	-
6	Karanggagung	-	-
7	Leran wetan	2	6
8	Leran kulon	9	27
9	Glodog	-	-
10	Palang	-	-
11	Gesikharjo	1	2
12	Pucangan	1	3
13	Cendoro	3	9
14	Dawung	3	9
15	Tegalbang	2	6
16	Sumurgung	2	6
17	Kradenan	1	3
18	Tasikmadu	-	-
19	Panyuran	-	-
Jumlah		36	104

Sumber : Koordinator Statistik Kecamatan

Tabel VI. 2

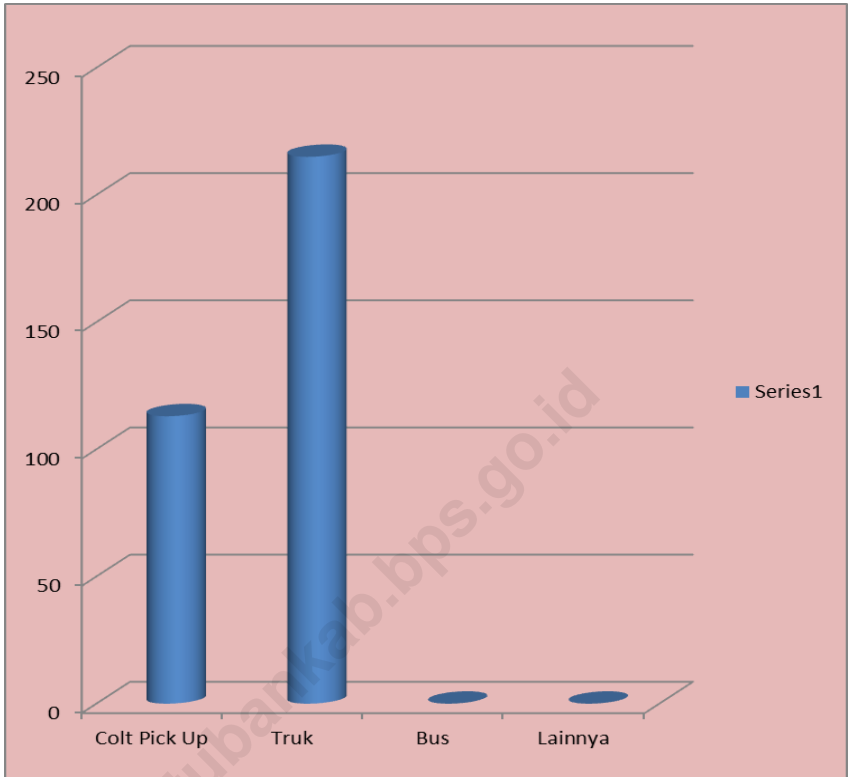
**Jumlah Restoran/Depot/Warung & Pasar/Toko
Di Wilayah Kecamatan Palang Tahun 2014**

No	Desa	Restoran/ Rmh Makan	Depot/ Warung	Pasar	Toko/ Kios
1	2	3	4	5	6
1	Ngimbang	-	12	1	10
2	Wangun	-	14	1	4
3	Ketambul	-	20	-	7
4	Cepokorejo	-	32	-	54
5	Pliwetan	-	5	-	6
6	Karanggagung	-	31	1	53
7	Leran wetan	-	20	1	24
8	Leran kulon	-	23	1	11
9	Glodog	-	4	-	7
10	Palang	-	10	1	32
11	Gesikharjo	1	26	1	12
12	Pucangan	-	11	-	17
13	Cendoro	-	8	1	8
14	Dawung	-	9	1	48
15	Tegalbang	-	14	-	25
16	Sumurgung	-	23	-	5
17	Kradenan	-	9	-	17
18	Tasikmadu	-	6	-	3
19	Panyuran	-	15	1	30
Jumlah		1	292	10	373

Sumber : Koordinator Statistik Kecamatan

Grafik 10

Jumlah Sarana Transportasi



Tabel VII. 1**Data Kondisi Jalan Kabupaten
Di Wilayah Kecamatan Palang Tahun 2014**

No	Nama Ruas Jalan	Panjang (km)	Lebar (m)	Jenis Perkerasan	Ket.
1	2	3	4	5	6
1	Cepokorejo - Munyuk	3,700	3,50	Hotmik	Baik
2	Pakis - Wangun	6,900	3,50	Hotmik	Rusak
3	Gesikharjo -Pucangan	2,000	4,00	Hotmik	Baik
4	Pakah - Pucangan	5,000	4,00	Hotmik	Baik
5	Kradenan - Dawung	4,100	3,00	Hotmik	Baik
6	Tunah - Kradenan	5,100	3,50	Hotmik	Baik
7	Pucangan - Wangun	3,600	4,00	Hotmik	Baik
8	Karangagung - Wangun	3,300	4,00	Hotmik	Rusak
Jumlah		33,700	29,50	-	-

Sumber: UPT Dinas P U Kec. Palang

Tabel VII. 2

**Data Kondisi Jalan Poros Desa
Di Wilayah Kecamatan Palang Tahun 2014**

No	Nama Ruas Jalan	Panjang (km)	Lebar (m)	Jenis Perkerasan	Ket.
1	2	3	4	5	6
1	Slemet- Leran Wetan	3,200	3,00	Hotmik	R.Ringan
2	Lerankulon - Glodog	1,250	3,00	Hotmik	Rusak
3	Tasikmadu - Sumurgung	3,200	3,00	Hotmik	R.Ringan
4	Gesikharjo - Glodog	1,700	3,00	Hotmik	Baik
5	Glodog - Leranwetan	1,850	2,70	Hotmik	R.Ringan
6	Leranwetan - Lerankulon	1,800	2,50	Hotmik	R.Ringan
7	Ngimbang – Goa Suci	3,873	2,70	Lapen	Baik
8	Wangun - Cepokorejo	1,998	3,00	Hotmik	Baik
9	Pucangan - Ngimbang	2,800	2,80	Hotmik	Rusak
10	Gedongombo - Tegalbang	2,100	3,00	Hotmik	Baik
11	Tasikmadu - Panyuran	2,500	3,00	Hotmik	Baik
12	Tasikmadu - Tegalbang	2,400	3,00	Hotmik	Baik
13	Cepokorejo - Lerankulon	1,100	2,80	Hotmik	R.Ringan
14	Leranwetan - Goa Suci	1,900	3,00	Hotmik	Baik
15	Kiring - Tegalbang	1,400	2,80	Hotmik	Baik
Jumlah		33,071	43,30	-	-

Sumber: UPT Dinas P U Kec. Palang

Tabel VII. 3

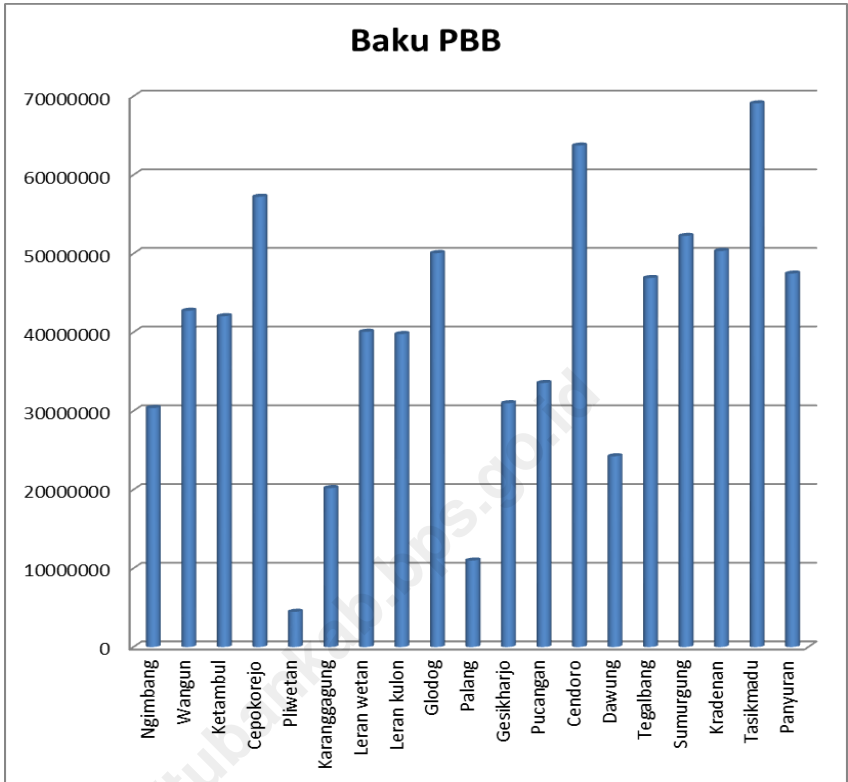
**Jumlah Kendaraan Bermotor Menurut Jenisnya
Di Wilayah Kecamatan Palang Tahun 2014**

No	Desa	Colt Pick Up	Truk	Bus	Lainnya
1	2	3	4	5	6
1	Ngimbang	2	9	-	-
2	Wangun	3	10	-	-
3	Ketambul	2	4	-	-
4	Cepokorejo	4	6	-	-
5	Pliwetan	2	11	-	-
6	Karanggagung	12	24	-	-
7	Leran wetan	14	8	-	-
8	Leran kulon	23	35	-	-
9	Glodog	4	9	-	-
10	Palang	4	12	-	-
11	Gesikharjo	5	19	-	-
12	Pucangan	6	10	-	-
13	Cendoro	6	12	-	-
14	Dawung	2	3	-	-
15	Tegalbang	3	4	-	-
16	Sumurgung	2	4	-	-
17	Kradenan	4	7	-	-
18	Tasikmadu	4	16	-	-
19	Panyuran	11	12	-	-
Jumlah		113	215	-	-

Sumber: Koordinator Statistik Kecamatan

Grafik 11

Baku PBB Kecamatan Palang



Tabel VIII. 1**Baku Dan Realisasi PBB Tiap Desa
Di Wilayah Kecamatan Palang Tahun 2014**

No	Desa	Baku (Rp.)	Realisasi (Rp.)	Persentase
1	2	3	4	5
1	Ngimbang	30.369.877	30.369.877	100,00
2	Wangun	42.728.387	42.728.387	100,00
3	Ketambul	42.043.053	42.043.053	100,00
4	Cepokorejo	57.219.971	57.219.971	100,00
5	Pliwetan	4.472.048	4.472.048	100,00
6	Karangagung	20.196.187	20.196.187	100,00
7	Leran wetan	40.058.021	40.058.021	100,00
8	Leran kulon	39.776.349	39.776.349	100,00
9	Glodog	50.058.406	50.058.406	100,00
10	Palang	10.985.286	10.985.286	100,00
11	Gesikharjo	30.981.286	30.981.286	100,00
12	Pucangan	33.548.458	33.548.458	100,00
13	Cendoro	63.726.397	63.726.397	100,00
14	Dawung	24.238.524	24.238.524	100,00
15	Tegalbang	46.894.878	46.894.878	100,00
16	Sumurgung	52.242.547	52.242.547	100,00
17	Kradenan	50.334.045	50.334.045	100,00
18	Tasikmadu	69.085.698	69.085.698	100,00
19	Panyuran	47.459.470	47.459.470	100,00
Jumlah		756.418.888	756.418.888	100,00

Sumber : Kantor Camat

Tabel VIII. 2**Jumlah Anggaran Keuangan Desa
Di Wilayah Kecamatan Palang Tahun 2014**

No	Desa	Penerimaan (Rp)	Pengeluaran (Rp)
1	2	3	4
1	Ngimbang	337.225.700	337.225.700
2	Wangun	336.147.200	336.147.200
3	Ketambul	171.982.000	171.982.000
4	Cepokorejo	323.037.399	323.037.399
5	Pliwetan	64.357.300	64.357.300
6	Karanggagung	323.176.000	323.176.000
7	Leran wetan	472.162.820	472.162.820
8	Leran kulon	427.096.378	427.096.378
9	Glodog	240.683.500	240.683.500
10	Palang	408.494.250	408.494.250
11	Gesikharjo	287.965.800	287.965.800
12	Pucangan	372.782.500	372.782.500
13	Cendoro	538.801.186	538.801.186
14	Dawung	109.794.200	109.794.200
15	Tegalbang	152.978.000	152.978.000
16	Sumurgung	304.159.800	304.159.800
17	Kradenan	362.880.000	362.880.000
18	Tasikmadu	474.534.242	474.534.242
19	Panyuran	-	-
Jumlah		5.708.258.275	5.708.258.275

Sumber : Kantor Camat

DATA

MENCERDASKAN BANGSA



BADAN PUSAT STATISTIK KABUPATEN TUBAN
Jl. Manunggal 05 Tuban Telp. 0356-321974
e-mail : bps3523@bps.go.id