

Katalog No. :1101002.7571030

# STATISTIK DAERAH KECAMATAN KOTA UTARA 2014



**BADAN PUSAT STATISTIK  
KOTA GORONTALO**

**STATISTIK DAERAH  
KECAMATAN KOTA UTARA  
2014**

<http://gorontalokota.go.id>  
[gorontalokota@propos.go.id](mailto:gorontalokota@propos.go.id)

## **STATISTIK DAERAH KECAMATAN KOTA UTARA 2014**

Katalog BPS : 1101002.7571030  
Ukuran Buku : 17,6 cm x 25 cm  
Jumlah Halaman : 12 halaman

Naskah:

Seksi Neraca Wilayah dan Analisis Statistik

Gambar Kulit:

Seksi Integrasi Pengolahan dan Diseminasi Statistik

Diterbitkan Oleh:

Badan Pusat Statistik Kota Gorontalo

Boleh dikutip dengan menyebut sumbernya



## KATA PENGANTAR



Publikasi **Statistik Daerah Kecamatan Kota Utara 2014** diterbitkan oleh Badan Pusat Statistik Kota Gorontalo berisi berbagai data dan informasi terpilih seputar Kecamatan Kota Utara yang dianalisis secara sederhana untuk membantu pengguna data memahami perkembangan pembangunan serta potensi yang ada di Kecamatan Kota Utara.

Publikasi **Statistik Daerah Kecamatan Kota Utara 2014** diterbitkan untuk melengkapi publikasi-publikasi statistik yang sudah terbit secara rutin setiap tahun. Berbeda dengan publikasi-publikasi yang sudah ada, publikasi ini lebih menekankan pada analisis.

Materi yang disajikan dalam **Statistik Daerah Kecamatan Kota Utara 2014** memuat berbagai informasi/indikator terpilih yang terkait dengan pembangunan diberbagai sektor di Kecamatan Kota Utara dan diharapkan dapat menjadi bahan rujukan/kajian dalam perencanaan dan evaluasi kegiatan pembangunan.

Kritik dan saran konstruktif berbagai pihak kami harapkan untuk penyempurnaan penerbitan mendatang. Semoga publikasi ini mampu memenuhi tuntutan kebutuhan data statistik, baik oleh instansi/dinas pemerintah, swasta, kalangan akademisi maupun masyarakat luas.

Gorontalo, September 2014

Badan Pusat Statistik Kota Gorontalo  
Kepala,

Muji Lestari, S.E., MA



## DAFTAR ISI

1. Geografi	1
2. Pemerintahan	2
3. Penduduk	3
4. Pendidikan	4
5. Pertanian	5
6. Perbandingan Regional	6
Lampiran Tabel	7

# GEOGRAFI

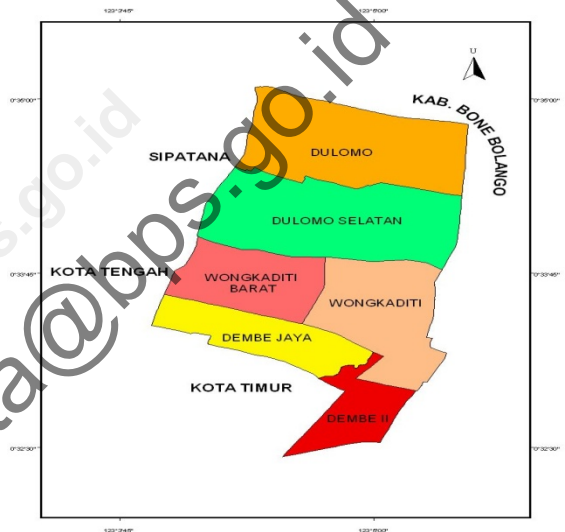
Luas Kecamatan Kota Utara sebesar 13,01 persen dari total luas Kota Gorontalo

# 1

Kecamatan Kota Utara merupakan salah satu kecamatan induk yang mengalami pemekaran pada tahun 2011. Sehingga terbentuk kecamatan baru yaitu Kecamatan Sipatana. Kecamatan Kota Utara berbatasan langsung dengan beberapa Kecamatan di Kota Gorontalo dan Kabupaten Bone Bolango. Secara geografis mempunyai luas 8,39 km<sup>2</sup> atau 13,01 persen dari luas Kota Gorontalo. Kecamatan Kota Utara dibagi menjadi 6 kelurahan, yang terdiri dari 14 RW, dan 31 RT.

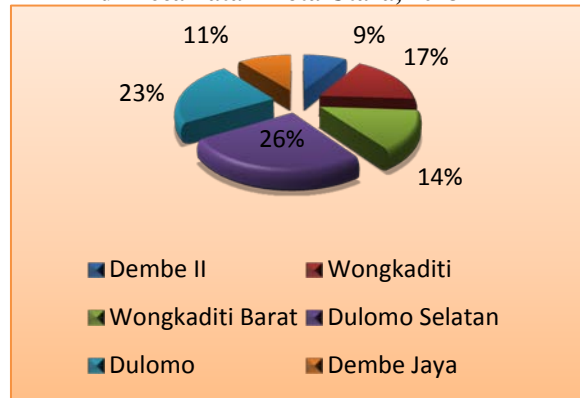
Berdasarkan posisi geografisnya, Kecamatan Kota Utara berada pada batas-batas bagian Utara – Kabupaten Bone Bolango, bagian Selatan – Kota Timur, bagian Barat – Kecamatan Sipatana dan Kecamatan Kota Tengah dan bagian Timur – Kabupaten Bone Bolango. Topografi kecamatan ini pada umumnya berupa dataran. Jarak kantor kelurahan terjauh dengan ibukota kecamatan adalah 3,0 km.

Peta Kecamatan Kota Utara



Sumber: BPS Kota Gorontalo

Persentase Luas Wilayah Menurut Kelurahan di Kecamatan Kota Utara, 2013



Sumber : Kecamatan Kota Utara Dalam Angka 2014



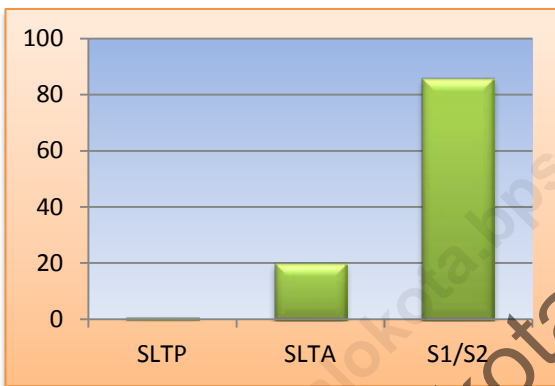
# 2

## PEMERINTAHAN

Realisasi pajak bumi dan bangunan  
Mencapai 46 persen

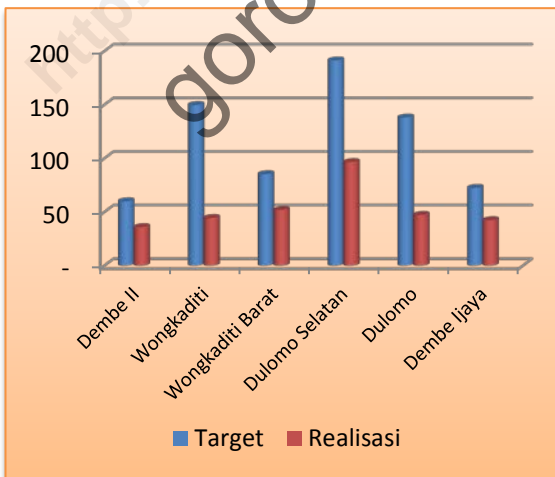


### Banyaknya Pegawai Negeri Sipil Menurut Tingkat Pendidikan yang Ditamatkan dan Jenis Kelamin di Lingkungan Pemerintah Kecamatan Kota Utara, 2013



Sumber: Kecamatan Kota Utara Dalam Angka 2014

### Target dan Realisasi Penerimaan Pajak Bumi dan Bangunan (PBB) Menurut Kelurahan di Kecamatan Kota Utara (juta rupiah), 2013



Sumber: Kecamatan Kota Utara Dalam Angka 2014

Kelurahan Dulomo Selatan merupakan pusat pemerintahan Kota Utara. Kecamatan ini terdiri dari 6 kelurahan, 14 rukun warga (RW), dan 31 rukun tetangga (RT). Kelurahan Dembe II dan Wongkaditi memiliki jumlah RW terbanyak yaitu 3 RW. Sedangkan jumlah RT terbanyak terdapat di tiga kelurahan yaitu kelurahan Dembe II, Wongkaditi dan Dulomo Selatan yakni masing-masing sebanyak 6 RT.

Jumlah PNS di lingkungan pemerintah kelurahan se-Kecamatan Kota Utara sebanyak 107 orang, terdiri dari 42 orang laki-laki dan 65 orang perempuan. Dilihat menurut tingkat pendidikan yang ditamatkan, sebagian besar PNS di lingkungan pemerintah kecamatan dan kelurahan se-Kecamatan Kota Utara merupakan lulusan S1 ke atas yang jumlahnya mencapai 80,37 persen dari total PNS yang ada

PBB merupakan salah satu sumber pendapatan daerah yang ikut berperan dalam pelaksanaan pembangunan. Selama tahun 2013, jumlah PBB yang berhasil dihimpun dari masyarakat di Kecamatan Kota Utara sebesar Rp. 318.372.822 atau 46 persen dari target yang telah ditetapkan. Adapun Kelurahan dengan perolehan pajak terbesar adalah kelurahan Dulomo Selatan yakni sebesar Rp. 96.537.091



# PENDUDUK

Jumlah Penduduk perempuan lebih banyak dibandingkan penduduk laki-laki

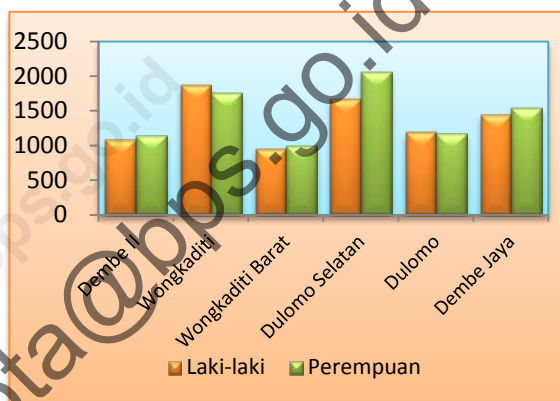
# 3

Jumlah penduduk Kecamatan Kota Utara mencapai 16.927 jiwa pada tahun 2013. Dengan luas wilayah sekitar 8,39 km<sup>2</sup>, yang berarti setiap km<sup>2</sup> ditempati penduduk sebanyak 2.017 .

Secara umum jumlah penduduk perempuan lebih banyak dibandingkan dengan jumlah penduduk laki-laki. Hal ini dapat ditunjukkan oleh *sex ratio* yang nilainya lebih kecil dari 100 yaitu 95. Pada tahun 2013, yang artinya untuk setiap 100 penduduk perempuan terdapat 95 penduduk laki-laki.

Kelurahan terpadat di Kecamatan Kota Utara adalah Kelurahan Dembe Jaya dengan tingkat kepadatan penduduk sebesar 3.371 jiwa. Sementara itu, Kelurahan Dulomo memiliki tingkat kepadatan penduduk terkecil yakni sebesar 1.232 jiwa.

**Jumlah Penduduk Menurut Kelurahan dan Jenis Kelamin di Kecamatan Kota Utara (orang), 2013**



Sumber: Kecamatan Kota Utara Dalam Angka 2014

**Banyaknya Penduduk Menurut Kelurahan dan Jenis Kelamin di Kecamatan Kota Utara, 2013**

Kelurahan	Laki-laki	Perempuan	Laki-laki + Perempuan
(1)	(2)	(3)	(4)
Dembe II	1 090	1 148	2 238
Wongkaditi Timur	1 877	1 760	3 637
Wongkaditi Barat	954	989	1 943
Dulomo Selatan	1 668	2 062	3 730
Dulomo Utara	1 192	1 187	2 379
Dembe Jaya	1 456	1 544	3 000
<b>Kecamatan Kota Utara</b>	<b>8 237</b>	<b>8 690</b>	<b>16 927</b>

Sumber: Kecamatan Kota Utara Dalam Angka 2014

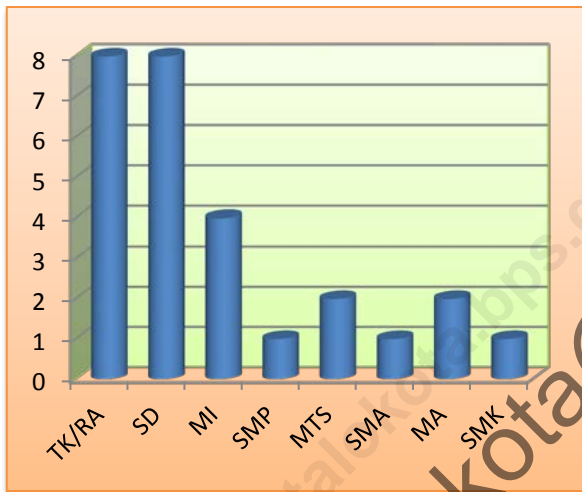


# 4

## PENDIDIKAN

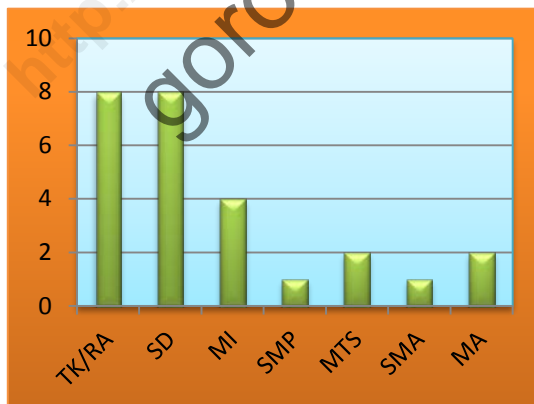
*Fasilitas pendidikan dari jenjang terendah hingga tertinggi tersedia lengkap di Kecamatan Kota Utara*

### Banyaknya Sekolah Menurut Jenjang Pendidikan di Kecamatan Kota Utara, 2013/2014



Sumber: Kecamatan Kota Utara Dalam Angka 2014

### Rasio Murid-Guru Menurut Jenjang Pendidikan di Kecamatan Kota Utara, 2013/2014



Sumber: Kecamatan Kota Utara Dalam Angka 2014

Pendidikan merupakan salah satu faktor penting dalam menentukan kemajuan suatu daerah. Oleh karena itu, ketersediaan sarana dan prasarana pendidikan yang berupa sumber daya manusia dan sarana fisik sangatlah penting. Pada tahun ajaran 2013/2014, di Kecamatan Kota Utara terdapat 27 unit sekolah, yang terdiri dari 8 TK/RA, 8 SD, 4 MI, 1 SMP, 2 MTs, 1 SMA, 2 MA, dan 1 SMK.

Salah satu faktor penting dalam upaya peningkatan kualitas pendidikan adalah tersedianya guru dalam jumlah cukup dan berkualitas. Untuk menggambarkan kondisi ini dapat dilihat melalui angka rasio murid terhadap guru. Semakin kecil angka rasio ini, semakin baik kualitas pendidikan yang dapat diberikan guru terhadap murid. Pada tahun ajaran 2013/2014 rasio murid-guru terbesar terdapat pada jenjang pendidikan TK, SD, dan SMA sedangkan terkecil terdapat pada jenjang pendidikan SMK dan MA.

# PERTANIAN

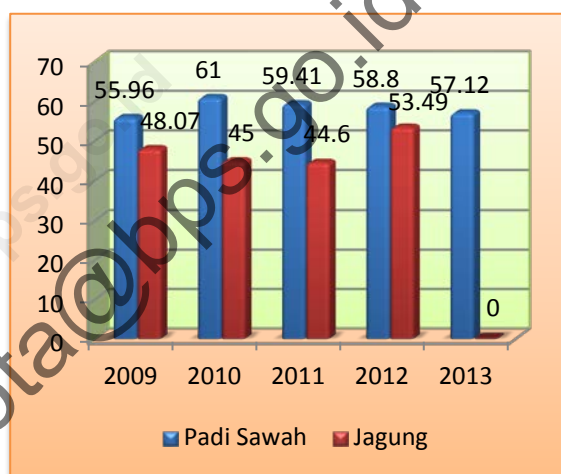
# 5

*Luas Panen Padi Sawah di Kecamatan Kota Utara sebesar 1.241 hektar*

Padi merupakan salah satu komoditi tanaman pangan utama di Kecamatan Kota Utara. Oleh karena itu, produktivitas padi perlu terus ditingkatkan. Pada tahun 2013, produksi padi sawah di Kecamatan Kota Utara sebesar 7 088,5. Adapun tingkat produktivitas padi sawah pada tahun 2013, yakni 57,12 kuintal/hektar. Sementara itu, di Kecamatan Kota Utara pada tahun 2013 juga terdapat produksi palawija.

Populasi ternak terdiri dari sapi, kambing, ayam kampung, ayam ras dan itik. Pada tahun 2013, jumlah populasi tersebut masing-masing sapi sebanyak 575 ekor, dan kambing sebanyak 1.372 ekor., Sedangkan populasi unggas yang terdiri dari ayam kampung, ayam ras, dan itik pada tahun 2013 secara berturut-turut adalah 19.702 ekor, 69.750 ekor, dan 1.723 ekor.

## Produktivitas Padi Sawah dan Jagung di Kecamatan Kota Utara (kuintal/ha), 2009-2013



Sumber: Kecamatan Kota Utara Dalam Angka 2014

## Populasi Ternak di Kecamatan Kota Utara, 2013

Uraian	Jumlah (ekor)
(1)	(2)
Sapi	575
Kuda	-
Kambing	1 372
Ayam Kampung	19 702
Ayam Ras	69 750
Itik	1 723

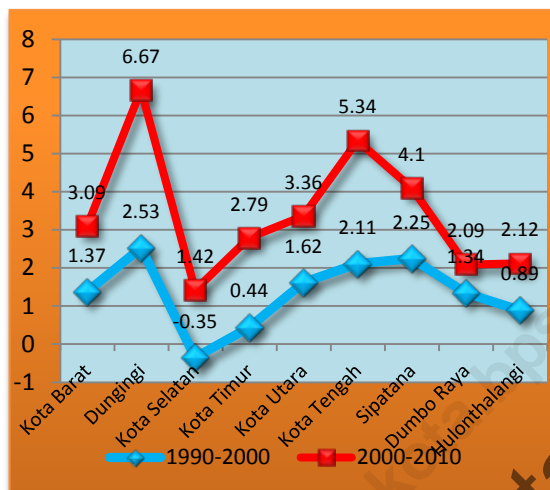
Sumber: Kecamatan Kota Utara Dalam Angka 2014

# 6

## PERBANDINGAN REGIONAL

Laju pertumbuhan penduduk tertinggi tercatat di Kecamatan Dungingi pada periode 1990-2000 dan 2000-2010

**Laju Pertumbuhan Penduduk Menurut Kecamatan di Kota Gorontalo (persen), 1990-2000 dan 2000-2010**



Sumber: Kecamatan Kota Utara Dalam Angka 2014

Perbandingan beberapa indikator terpilih antar kecamatan se-Kota Gorontalo memperlihatkan adanya variasi. Dilihat berdasarkan laju pertumbuhan penduduk terlihat adanya perbedaan. Laju pertumbuhan penduduk tertinggi tercatat di Kecamatan Dungingi baik pada periode 1990-2000 maupun 2000-2010. Sementara itu, pada periode yang sama, Kecamatan Kota Selatan memiliki laju pertumbuhan penduduk paling rendah dibanding lima kecamatan lain. Dari sisi kuantitas, Kecamatan Kota Tengah memiliki jumlah penduduk terbesar yakni mencapai 27.047 jiwa.

Perbandingan indikator terpilih lain seperti banyaknya keluarga pra sejahtera dan sejahtera I - III+ juga memperlihatkan angka yang bervariasi antar kecamatan.

**Banyaknya Keluarga Menurut Kecamatan dan Klasifikasi Keluarga di Kota Gorontalo, 2013**

Kecamatan (1)	Pra Sejahtera (2)	Keluarga Sejahtera				Jumlah (7)
		I (3)	II (4)	III (5)	III+ (6)	
Kota Barat	563	2 693	1 566	917	137	5 876
Dungingi	265	193	392	327	270	1 447
Kota Selatan*	-	-	-	-	-	-
Kota Timur	184	1 483	2 261	1 406	453	5 787
Kota Utara	144	1 676	1 575	1 053	173	4 621
Hulonthalangi	117	1 716	1 574	774	9	4 190
Sipatana	258	1 581	1 581	913	175	4 508
Dumbo Raya	306	1 823	1 040	338	66	3 573
Kota Tengah	560	2385	1365	1668	344	6 322
<b>Kota Gorontalo</b>	<b>2 397</b>	<b>13 550</b>	<b>11 354</b>	<b>7 396</b>	<b>1 627</b>	<b>36 324</b>

Catatan : \*) data Kecamatan Kota Selatan belum tersedia

Sumber: Kecamatan Kota Utara Dalam Angka 2014

# LAMPIRAN TABEL

<http://gorontalokota.bps.go.id>  
[gorontalokota@bps.go.id](mailto:gorontalokota@bps.go.id)

**Jumlah Penduduk<sup>1</sup> dan Laju Pertumbuhan Penduduk Menurut Kecamatan di Kota Gorontalo, 1990, 2000, dan 2010**

Kecamatan	Jumlah Penduduk (orang)			Laju Pertumbuhan Penduduk per Tahun (%)	
	1990	2000	2010	1990-2000	2000-2010
(1)	(2)	(3)	(4)	(5)	(6)
Kota Barat	13 583	15 449	10 220	1,37	3,09
Dungingi	10 326	12 941	21 568	2,53	6,67
Kota Selatan	18 739	18 082	20 647	-0,35	1,42
Kota Timur	18 861	19 700	25 195	0,44	2,79
Kota Utara	10 514	12 217	16 326	1,62	3,36
Kota Tengah	14 561	17 629	27 047	2,11	5,34
Sipatana	9 733	11 927	16 823	2,25	4,10
Dumbo Raya	12 378	14 031	16 960	1,34	2,09
Hulonthalangi	11 618	12 655	15 341	0,89	2,12
<b>Kota Gorontalo</b>	<b>120 313</b>	<b>134 631</b>	<b>180 127</b>	<b>1,19</b>	<b>3,35</b>

Sumber : Kecamatan Kota Utara Dalam Angka 2014

# DATA

**MENCERDASKAN BANGSA**

<http://gorontalokota.bps.go.id>  
[gorontalokota@bps.go.id](mailto:gorontalokota@bps.go.id)



**Badan Pusat Statistik Kota Gorontalo**

Jln. Dewi Sartika No.21, Gorontalo

Telp (0435) 821956 Fax (0435) 826644

Email : [bps7571@bps.go.id](mailto:bps7571@bps.go.id)

Website : <http://gorontalokota.bps.go.id/>