



15 Seri Kecamatan Dalam Angka



KECAMATAN PUJUNGAN DALAM ANGKA

Sungai Boh District in figures

2024

Volume xx, 2024



**BADAN PUSAT STATISTIK
KABUPATEN MALINAU
BPS-STATISTICS MALINAU REGENCY**





15 Seri Kecamatan Dalam Angka



KECAMATAN PUJUNGAN DALAM ANGKA

Pujungan District in figures

2024



**BADAN PUSAT STATISTIK
KABUPATEN MALINAU
BPS-STATISTICS MALINAU REGENCY**



KECAMATAN PUJUNGAN DALAM ANGKA
PUJUNGAN District in Figures
2024

Katalog /*Catalogue*: 1102001.6501130
ISSN: 2715-4319
Nomor Publikasi/*Publication Number*: 65010.24022
Ukuran Buku/*Book Size*: 14,8 cm x 21 cm
Jumlah Halaman/*Number of Pages* : xxvi +58 hal/*pages*

Penyusun Naskah/*Manuscript Drafter*:
BPS Kabupaten Malinau
BPS-Statistics Kabupaten Malinau

Penyunting/*Editor*:
BPS Kabupaten Malinau
BPS-Statistics Kabupaten Malinau

Pembuat Kover/*Cover Designer*:
BPS Kabupaten Malinau
BPS-Statistics Kabupaten Malinau

Penerbit/*Publisher*
©BPS Kabupaten Malinau/*BPS-Statistics Kabupaten Malinau*

Sumber Ilustrasi/*Illustration Source*: FREEPIK

Dilarang mereproduksi dan/atau menggandakan sebagian atau seluruh isi buku ini untuk tujuan komersial tanpa izin tertulis dari Badan Pusat Statistik Kabupaten Malinau.
It is prohibited to reproduce and/or duplicate part or all of this book for commercial purpose without permission from BPS-Statistics Malinau.

TIM PENYUSUN/COMPILERS

Pengarah/Director

Yanuar Dwi Cristyawan, SST

Penanggung Jawab/Persons in Charge

Yanuar Dwi Cristyawan, SST

Penyunting/Editors

Daniel Novendri Situmorang

Pengolah Data dan Penulis Naskah/Data Processor and Writers

Daniel Novendri Situmorang

Penata Letak/Layout Designers

Daniel Novendri Situmorang

Penerjemah/Translators

Daniel Novendri Situmorang

KONTRIBUTOR DATA/DATA CONTRIBUTORS

1. Kementerian Agama/*Ministry of Religious Affair*
2. Kementerian Pendidikan dan Kebudayaan/*Ministry of Education and Culture*
3. Badan Meteorologi Klimatologi dan Geofisika/*Meteorological, Climatology, and Geophysical Agency*
4. Badan Pusat Statistik/*BPS-Statistics Indonesia*
5. Dinas Kesehatan, Pengendalian Penduduk dan Keluarga Berencana
6. Dinas Komunikasi dan Informatika Kabupaten Malinau
7. Dinas Kependudukan dan Pencatatan Sipil Kabupaten Malinau
8. PT. PLN ULP Malinau
9. Kantor Pos Cabang Luar Kota-Malinau
10. Dinas Perindustrian, Perdagangan, Koperasi dan UKM

PETA WILAYAH KECAMATAN MALINAU PUJUNGAN
MAP OF MALINAU PUJUNGAN DISTRICT



KEPALA BPS KABUPATEN MALINAU
HEAD OF BPS-STATISTICS MALINAU



YANUAR DWI CRISTYAWAN, SST.

KATA PENGANTAR

Kecamatan Pujungan Dalam Angka 2024 merupakan publikasi tahunan yang diterbitkan oleh BPS Kabupaten Malinau. Publikasi ini memuat data informasi statistik tentang hasil-hasil pembangunan di Wilayah Kecamatan Pujungan selama 2023, yang banyak diperlukan dalam evaluasi pembangunan. Data yang disajikan dalam publikasi ini terdiri dari data primer hasil Sensus/Survei yang dilakukan oleh BPS Kabupaten Malinau dan data sekunder yang bersumber dari berbagai instansi/dinas/lembaga pemerintah. Publikasi ini terdiri dari 7 bab, mulai dari bab geografi hingga Perdagangan di Kecamatan Pujungan.

Disadari bahwa publikasi ini belum sepenuhnya memenuhi harapan pihak pemakai data khususnya para perencana, namun diharapkan dapat membantu melengkapi penyusunan rencana pembangunan di Kecamatan ini. Publikasi ini dapat terwujud berkat kerjasama dan bantuan dari berbagai pihak baik instansi pemerintah maupun swasta.

Kepada semua pihak yang telah membantu kegiatan penyusunan dan penerbitan publikasi ini, kami mengucapkan terima kasih yang sebanyak-banyaknya. Akhirnya saran dan kritik yang membangun untuk perbaikan dan penyempurnaan publikasi ini di masa mendatang sangat kami harapkan. Semoga publikasi ini bermanfaat.

Malinau, September 2024

Kepala BPS

Kabupaten Malinau



YANUAR DWI CRISTYAWAN, SST.

DAFTAR ISI/CONTENTS
KECAMATAN PUJUNGAN DALAM ANGKA
Pujungan District in Figures
2024

	Halaman <i>Page</i>
Kata Pengantar	xi
Daftar Isi/ Contents	xii
Daftar Tabel/ List of Tables	xiv
Daftar Gambar/ List of Figures	xviii
Penjelasan Umum/ Explanatory Notes	xx
Daftar Singkatan/ List of Abbreviation	xxii
2. Pemerintahan/ <i>Government</i>	9
3. Penduduk/ <i>Population</i>	15
4. Sosial dan Kesejahteraan Rakyat/ <i>Social and Welfare</i>	23
5. Pertanian/ <i>Agriculture</i>	31
6. Pariwisata, Transportasi, dan Komunikasi/ <i>Tourism, Transportation, and Communication</i>	43
7. Perbankan, Koperasi, dan Perdagangan/ <i>Banking, Cooperative, and Trade</i>	49

DAFTAR TABEL/LIST OF TABLES

Tabel Table	Halaman Page
1.1 Luas Daerah Menurut Kecamatan di Kabupaten Malinau 2023 <i>Total Area by Subdistrict in Malinau Regency, 2023</i>	6
1.2 Jarak ke Ibukota Kabupaten Menurut Kecamatan di Kabupaten Malinau (km), 2023 <i>Distance to district capital by sub-district in Malinau district (km), 2023</i>	7
2. PEMERINTAHAN/GOVERNMENT	
2.1 WILAYAH ADMINISTRATIF ADMINISTRATIVE AREA	
2.1.1 Jumlah Rukun Tetangga (RT) Menurut Desa/ Kelurahan di Kecamatan Pujungan, 2023 <i>Number of Rukun Tetangga by Villages'/Kelurahan in Pujungan District, 2023</i>	13
3. PENDUDUK/POPULATION	
3.1 Penduduk, Distribusi Persentase Penduduk, Kepadatan Penduduk, Rasio Jenis Kelamin Penduduk Menurut Desa/Kelurahan di Kecamatan Mentarang, 2023 <i>Population, Percentage Distribution of Population, Population Density, and Population Sex Ratio by Villages/Kelurahan in Mentarang District, 2023</i>	20
3.2 Jumlah Penduduk Menurut Kelompok Umur dan Jenis Kelamin di Kecamatan Mentarang, 2023 <i>Population by Age Groups and Sex in Mentarang District, 2023</i>	22
4. SOSIAL DAN KESEJAHTERAAN RAKYAT/SOCIAL AND WELFARE	
4.1 PENDIDIKAN EDUCATION	

Tabel Table	Halaman Page
4.1.1 Jumlah Sekolah Menurut Tingkat Pendidikan di Kecamatan Pujungan, 2022/2023 dan 2023/2024 <i>Number of Schools by Educational Level in Pujungan District, 2022/2023 and 2023/2024</i>	27
4.1.2 Jumlah Guru Menurut Tingkat Pendidikan di Kecamatan Pujungan, 2022/2023 dan 2023/2024 <i>Number of Teachers by Educational Level in Pujungan District, 2022/2023 and 2023/2024</i>	28
4.1.3 Jumlah Murid Menurut Tingkat Pendidikan di Kecamatan Pujungan, 2022/2023 dan 2023/2024 <i>Number of Pupils by Educational Level in Pujungan District, 2022/2023 and 2023/2024</i>	29
 5. PERTANIAN/AGRICULTURE	
5.1 Luas Panen Tanaman Sayuran dan Buah-buahan Semusim Menurut Jenis Tanaman di Kecamatan Pujungan (ha), 2020–2023 <i>Harvested Area of Seasonal Vegetables and Fruits by Kind of Plant in Pujungan District (ha), 2020–2023</i>	36
5.2 Produksi Tanaman Sayuran dan Buah-buahan Semusim Menurut Jenis Tanaman di Kecamatan Pujungan (kuintal), 2020–2023 <i>Production of Seasonal Vegetables and Fruits by Kind of Plant in Pujungan District (quintal), 2020–2023</i>	37
5.3 Luas Panen Tanaman Biofarmaka Menurut Jenis Tanaman di Kecamatan Pujungan (m ²), 2020–2023 <i>Harvested Area of Medicinal Plants by Kind of Plant in Pujungan District (m²), 2020–2023</i>	38
5.4 Produksi Tanaman Biofarmaka Menurut Jenis Tanaman di Kecamatan Pujungan (kg), 2020–2023 <i>Production of Medicinal Plants by Kind of Plant in Pujungan District (kg), 2020–2023</i>	39
5.5 Luas Panen Tanaman Hias Menurut Jenis Tanaman di Kecamatan Pujungan (m ²), 2020–2023 <i>Harvested Area of Ornamental Plants by Kind of Plant in Pujungan District (m²), 2020–2023</i>	40
5.6 Produksi Tanaman Hias Menurut Jenis Tanaman di Kecamatan Pujungan (tangkai), 2020–2023	

Tabel Table	Halaman Page
<i>Production of Ornamental Plants by Kind of Plant n Pujungan District (stalks), 2020–2023.....</i>	41
5.7 Produksi Buah-Buahan dan Sayuran Tahunan Menurut Jenis Tanaman di Kecamatan Pujungan (kuintal), 2020–2023 <i>Production of Annual Fruits and Vegetables by Kind of Plant in Pujungan District (quintal), 2020–2023</i>	42
 6. PARIWISATA, TRANSPORTASI, DAN KOMUNIKASI/TOURISM, TRANSPORTATION, AND COMMUNICATION	
6.1 KOMUNIKASI COMMUNICATION	
6.1.1 Jumlah Menara Telepon seluler dan Operator Layanan Komunikasi Telepon Seluler Menurut Desa/Kelurahan di Kecamatan XXX, 2023 <i>Number of Base Transceiver Station (BTS) and Cellular Phone Communication Service Operators by Villages/Kelurahan in XXX District, 2023</i>	46
6.1.2 Kekuatan Sinyal Telepon Seluler dan Jenis Sinyal Internet Telepon Seluler Menurut Desa/Kelurahan di Kecamatan XXX, 2023 <i>The Strenght of Celular Phone Signal by Villages/Kelurahan in XXX District, 2023</i>	47
 7. PERBANKAN, KOPERASI, DAN PERDAGANGAN/BANKING, COOPERATIVE, AND TRADE	
7.1 Banyaknya Koperasi Aktif Menurut Menurut Desa/ Kelurahan dan Jenis Koperasi di Kecamatan XXX, 2023 <i>Number of Cooperative by Villages/Kelurahan and Type of Cooperative in XXX District, 2023</i>	52

Tabel
Table

Halaman
Page

<https://malinaukab.bps.go.id>

DAFTAR GAMBAR/LIST OF FIGURES

Gambar Figure	Halaman Page
1.1 Luas Daerah menurut Kecamatan (%), 2023 <i>Total Area by Subdistrict (%), 2023</i>	4
1.2 Jarak ke Ibukota Kabupaten Menurut Kecamatan di Kabupaten Malinau (km), 2023 <i>Distance to district capital by sub-district in Malinau district (km), 2023</i>	5
2.1 Jumlah Rukun Tetangga (RT) Menurut Desa/ Kelurahan di Kecamatan Pujungan, 2023 <i>Number of Rukun Tetangga by Villages¹/Kelurahan in Pujungan District, 2023</i>	
3.1 Jumlah Penduduk Menurut Desa di kecamatan Mentarang <i>Population by Village in Mentarang District</i>	18
3.2 Persentase Penduduk Kecamatan mentarang berdasarkan Desa <i>Percentage of Population of Mentarang District by Village</i>	19
4.1 Jumlah Sekolah, Guru, dan Murid Menurut Tingkat Pendidikan di Kecamatan Pujungan, 2023/2024 Number of Schools, Teachers, and Students by Educational Level in Pujungan District, 2023/2024	
5.1 Luas Panen Tanaman Sayuran dan Buah-buahan Semusim Menurut Jenis Tanaman di Kecamatan Pujungan (ha), 2020–2023 <i>Harvested Area of Seasonal Vegetables and Fruits by Kind of Plant in Pujungan District (ha), 2020–2023</i>	
5.2 Produksi Tanaman Sayuran dan Buah-buahan Semusim Menurut Jenis Tanaman di Kecamatan Pujungan (kuintal), 2020–2023 <i>Production of Seasonal Vegetables and Fruits by Kind of Plant in Pujungan District (quintal), 2020–2023</i>	

Gambar
Figure

Halaman
Page

<https://malinaukab.bps.go.id>

PENJELASAN UMUM/EXPLANATORY NOTES

Tanda-tanda, satuan-satuan, dan lain-lainnya yang digunakan dalam publikasi ini adalah sebagai berikut:

Symbols, measurement units, and acronyms which are used in this publication, are as follows:

1. TANDA-TANDA/SYMBOLS

Data tidak tersedia/ <i>Data not available</i>	: ...
Tidak ada atau nol / <i>Null or zero</i>	: -
Data dapat diabaikan/ <i>Data negligible</i>	: ~0
Tanda decimal/ <i>Decimal point</i>	: ,
Data tidak dapat ditampilkan/ <i>Not applicable</i>	: NA
Angka estimasi/ <i>Estimated figures</i>	: e
Angka diperbaiki/ <i>Revised figures</i>	: r
Angka sementara/ <i>Preliminary figures</i>	: *
Angka sangat sementara/ <i>Very preliminary figures</i>	: **
Angka sangat sangat sementara/ <i>Very very preliminary figures</i>	: ***

2. SATUAN/UNITS

barel/ <i>barrel</i>	: 158,99 liter/ <i>litres</i> = 1/6,2898 m ³
hektare (ha)/ <i>hectare (ha)</i>	: 10.000 m ²
kilometer (km)/ <i>kilometres (km)</i>	: 1.000 meter/ <i>meters (m)</i>
knot/ <i>knot</i>	: 1,8523 km/jam (<i>km/hour</i>)
kuintal/ <i>quintal</i>	: 100 kg
KWh	: 1.000 Watt hour
MWh	: 1.000 KWh
liter (untuk beras)/ <i>litre (for rice)</i>	: 0,80 kg
MMSCF	: 1/35,3 m ³
metrik ton (m.ton)/ <i>metric ton (m. ton)</i>	: 0,98421 long ton = 1.000 kg
ons/ <i>ounce</i>	: 28,31 gram/ <i>grams</i>
ton	: 1.000 kg

Satuan lain: buah, dus, butir, helai/lembar, kaleng, batang, pulsa, ton kilometer (ton-km), jam, menit, persen (%).

Other units: unit, pack, pieces, sheet, tin, pulse, ton-kilometres(ton-km), hour, minute, percent (%).

Perbedaan angka di belakang koma disebabkan oleh pembulatan angka.

The difference in decimal numbers is caused by rounding.

DAFTAR SINGKATAN/LIST OF ABBREVIATION

SI	: Stasiun Iklim/ <i>Climate Station</i>
SMPK	: Stasiun Meterologi Pertanian Khusus/ <i>Special Agricultural Meteorological Station</i>
t.t	: Tempat tidur/ <i>Bed</i>
BCG	: Bacillus Calmette Guerin
DPT	: Difteri, Pertusis, Tetanus/ <i>Diphtheria, Tetanus, and Pertussis</i>
TT	: Tetanus Toxoid
IOT	: Industri Obat Tradisional/ <i>Traditional Medicine Industry</i>
IKOT	: Industri Kecil Obat Tradisional/ <i>Traditional Medicine Small Industry</i>
Alkes	: Alat kesehatan/ <i>Health Kits</i>
PKRT	: Perbekalan Kesehatan Rumah tangga/ <i>Household Health Logistics</i>
Kompl	: Komplemen/ <i>Complement</i>
IRTP	: Industri Pangan Produksi Rumah Tangga/ <i>Foods Home Industry</i>
PBF	: Pedagang Besar Farmasi/ <i>Pharmacy Whole-seller</i>
GFK	: Gudang Farmasi Kab/Kota/Regency/ <i>Municipality Pharmacy Warehouse</i>
RB	: Rumah Bersalin/ <i>Delivery House</i>
Pustu	: Puskesmas pembantu/ <i>Auxiliary Public Health Center</i>
BP	: Balai Pengobatan/ <i>Polyclinic</i>
TPS	: Tempat Pembuangan Sampah Sementara / <i>landfill</i>
Jamkesmas	: Jaminan kesehatan masyarakat miskin/ <i>Poor public health insurance</i>
PJKMU	: Program Jaminan Kesehatan Masyarakat Umum/ <i>General Public Health Insurance Program</i>
SIUP	: Surat Ijin Usaha Perdagangan/ <i>Trading Permission Letter</i>
TDP	: Tanda Daftar Perusahaan/ <i>Company Registration Identity</i>
API	: Angka Pengenal Importir/ <i>Importer's Identity Number</i>



01

**GEOGRAFI
GEOGRAPHY**

<https://malinaukab.bps.go.id>

ULASAN

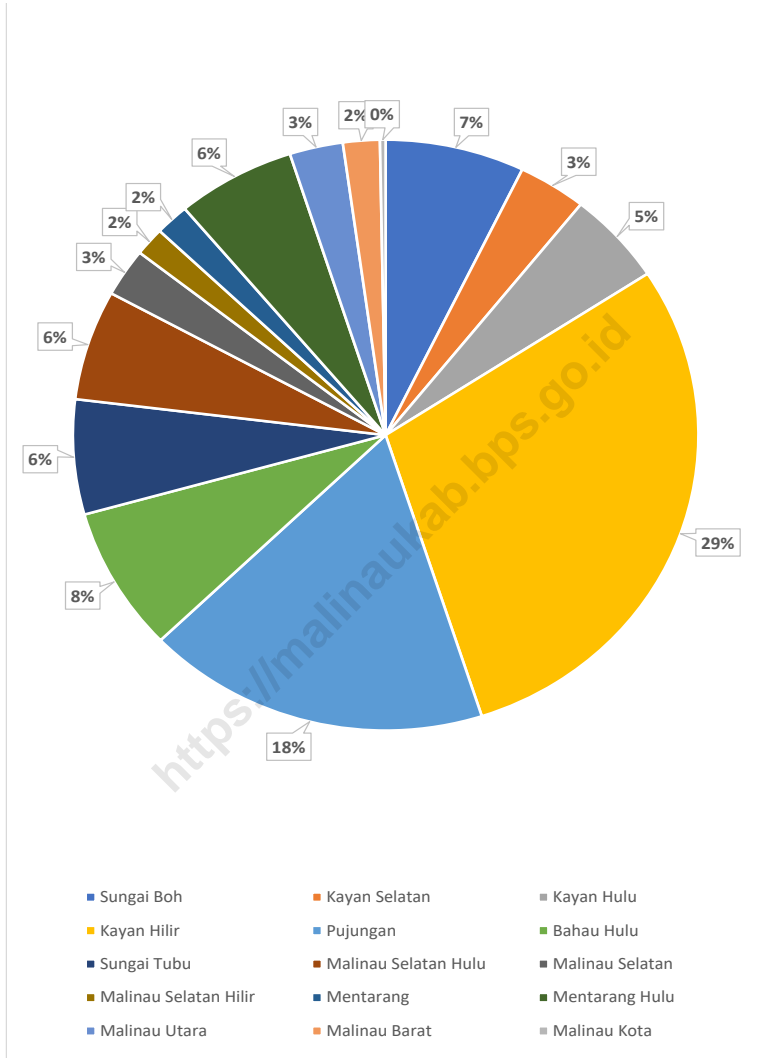
Kabupaten Malinau merupakan salah satu kabupaten di wilayah Provinsi Kalimantan Utara sejak tahun 1999. Kabupaten Malinau merupakan pemekaran dari wilayah Kabupaten Bulungan yang sebelumnya masih menjadi wilayah Provinsi Kalimantan Timur dengan Kecamatan Malinau Kota sebagai ibukota kabupatennya. Secara geografis, Kabupaten Malinau merupakan garis batas Indonesia dengan Malaysia. Kabupaten Malinau dibatasi oleh Malaysia di sebelah Barat, Kabupaten Nunukan di sebelah Utara, kemudian Kabupaten Bulungan di sebelah Timur dan Kabupaten Kutai Barat di sebelah Selatan.

Salah Satu Kecamatan di Kabupaten Malinau adalah Kecamatan Mentarang. Kecamatan Mentarang Hulu memiliki luas 679,58 km² atau sebesar 1,75 Persentase terhadap Luas Kabupaten.

DESCRIPTION

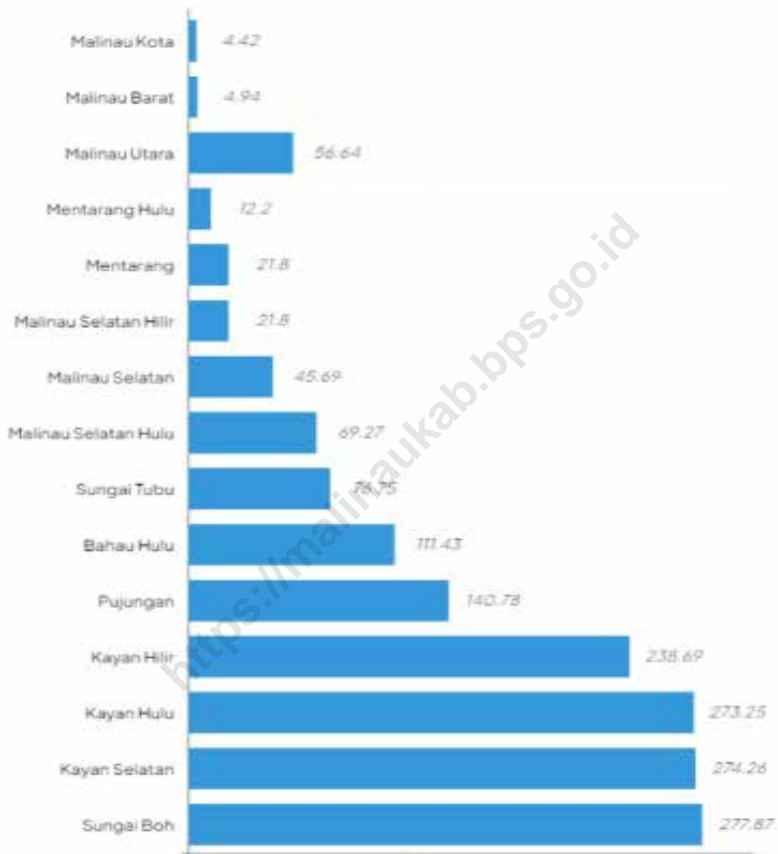
Malinau Regency has been one of the regencies in the North Kalimantan Province since 1999. Malinau Regency is a division of the Bulungan Regency area which was previously still part of the East Kalimantan Province with Malinau Kota District as the district capital. Geographically, Malinau Regency is the border line between Indonesia and Malaysia. Malinau Regency is bordered by Malaysia to the west, Nunukan Regency to the North, then Bulungan Regency to the East and West Kutai Regency to the South.

One of the sub-districts in Malinau Regency is Mentarang District. Mentarang Hulu District has an area of 679.58 km² or 1.75 percentage of the district area.



Sumber/Source : Bappeda dan Litbang Kabupaten Malinau

Gambar 1.1 Luas Daerah menurut Kecamatan (%), 2023
Figures 1.1 Total Area by Subdistrict (%), 2023



Sumber/Source: Bappeda dan Litbang Kabupaten Malinau

Gambar 1.2 Jarak ke Ibukota Kabupaten Menurut Kecamatan di Kabupaten Malinau (km), 2023
Figures 1.2 Distance to district capital by sub-district in Malinau district (km), 2023

Tabel 1.1
Table

**Luas Daerah Menurut Kecamatan di Kabupaten Malinau
2023**
Total Area by Subdistrict in Malinau Regency, 2023

Kecamatan Subdistrict	Luas Total Area (km ² /sq.km)	Persentase terhadap Luas Kabupaten Percentage to Area
(1)	(2)	(3)
Sungai Boh	2.803,20	7,20
Kayan Selatan	1.374,01	3,53
Kayan Hulu	1.972,53	5,07
Kayan Hilir	11.370,43	29,22
Pujungan	6.909,89	17,76
Bahau Hulu	3.064,85	7,88
Sungai Tubu	2.443,62	6,28
Malinau Selatan Hulu	2.343,57	6,02
Malinau Selatan	1.024,75	2,63
Malinau Selatan Hilir	603	1,55
Mentarang Hulu	679,58	1,75
Mentarang Hulu Hulu	2.393,48	6,15
Malinau Utara	1.074,67	2,76
Malinau Barat	740,01	1,90
Malinau Kota	114,21	0,29
Mentarang Hulu	38.911,80	100,00

Catatan/Note: ...
Sumber/Source: Bappeda dan Litbang kabupaten Malinau

Tabel 1.2
Table

Jarak ke Ibukota Kabupaten Menurut Kecamatan di Kabupaten Malinau (km), 2023
Distance to district capital by sub-district in Malinau district (km), 2023

Kecamatan Subdistrict	Ibukota Kecamatan Capital of Subdistrict	Jarak ke Ibukota Kabupaten/ Kota Distance to Regency/Municipal Capital
(1)	(2)	(3)
Sungai Boh	Mahak Baru	277.87
Kayan Selatan	Long Ampung	274.26
Kayan Hulu	Long Nawang	273.25
Kayan Hilir	Data Dian	238.69
Pujungan	Long Pujungan	140.78
Bahau Hulu	Long Alango	111.43
Sungai Tubu	Long Pada	76.75
Malinau Selatan Hulu	Metut	69.27
Malinau Selatan	Long Loreh	45.69
Malinau Selatan Hilir	Setarap	21.8
Mentarang Hulu	Pulau Sapi	12.2
Mentarang Hulu Hulu	Long Berang	56.64
Malinau Utara	Malinau Sebrang	4.94
Malinau Barat	Tanjung Lapang	4.42
Malinau Kota	Malinau Kota	-
Mentarang Hulu		

Catatan/Note: ...

Sumber/Source: Bappeda dan Litbang Kabupaten Malinau

02

**PEMERINTAHAN
GOVERNMENT**



ULASAN

Pujungan merupakan Kecamatan yang terletak di bagian tengah Kabupaten Malinau. Ibukota kecamatan Pujungan adalah Desa Long Pujungan. Wilayah Kecamatan Pujungan dibagi menjadi 9 wilayah administrasi yaitu Desa Long Belaka Pitau, Desa Long Jelet, Desa Long Pua, Desa Long Ketaman, Desa Long Aran, Desa Long Lame, Desa Long Pujungan, Desa Long Paliran, dan Desa Long Bena.

Selain itu wilayah Kecamatan Pujungan terbagi menjadi 21 Rukun Tetangga (RT) dan 4 diantaranya merupakan wilayah Desa Long Pujungan. Di Malinau tidak ada Rukun Warga (RW), satuan lingkungan setempat dibawah desa langsung dipegang oleh Ketua Rukun Tetangga (RT).

DESCRIPTION

Pujungan is a district located in the central part of Malinau Regency. The capital of Pujungan district is Long Pujungan Village. The area of Pujungan district is divided into 9 administrative areas, namely Long Belaka Pitau Village, Long Jelet Village, Long Pua Village, Long Ketaman Village, Long Aran Village, Long Lame Village, Long Pujungan Village, Long Paliran Village, and Long Bena Village. In addition, the area of Pujungan district is divided into 21 Neighborhood Associations (RT) and 4 of them are in the Long Pujungan Village area. In Malinau there is no Citizens' Association (RW), the local environmental unit under the village is directly held by the Head of the Neighborhood Association (RT).



Sumber/Source: BPS, Master File Desa 2021 Semester II / BPS, Village file material 2021 Semester II

Gambar 2.1
Figures

Jumlah Rukun Tetangga (RT) Menurut Desa/Kelurahan di Kecamatan Pujungan, 2023
Number of Rukun Tetangga by Villages¹/Kelurahan in Pujungan District, 2023

2.1 WILAYAH ADMINISTRATIF ADMINISTRATIVE AREA

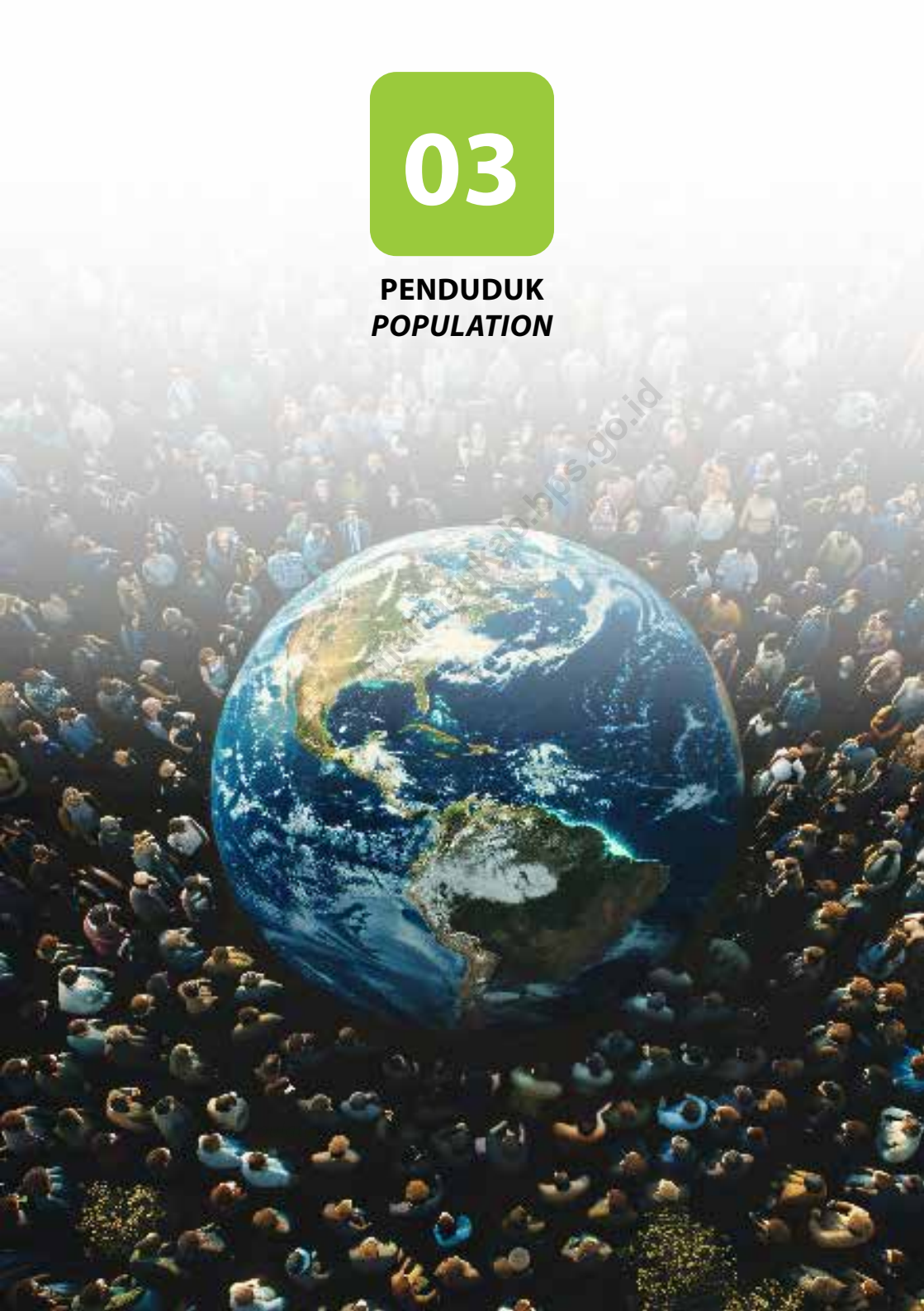
Tabel 2.1.1 Jumlah Rukun Tetangga (RT) Menurut Desa/Kelurahan di Kecamatan Pujungan, 2023
Table *Number of Rukun Tetangga by Villages'/Kelurahan in Pujungan District, 2023*

Desa/Kelurahan <i>Village/Kelurahan</i>	Rukun Tetangga (RT)
(1)	(3)
Long Belaka Pitau	3
Long Jelet	1
Long Pua	1
Long Ketaman	2
Long Aran	5
Long Lame	3
Long Pujungan	4
Long Paliran	1
Long Bena	1
Pujungan	21

Sumber/Source: BPS, Master File Desa 2021 Semester II / BPS, Village file material 2021 Semester II

03

**PENDUDUK
POPULATION**

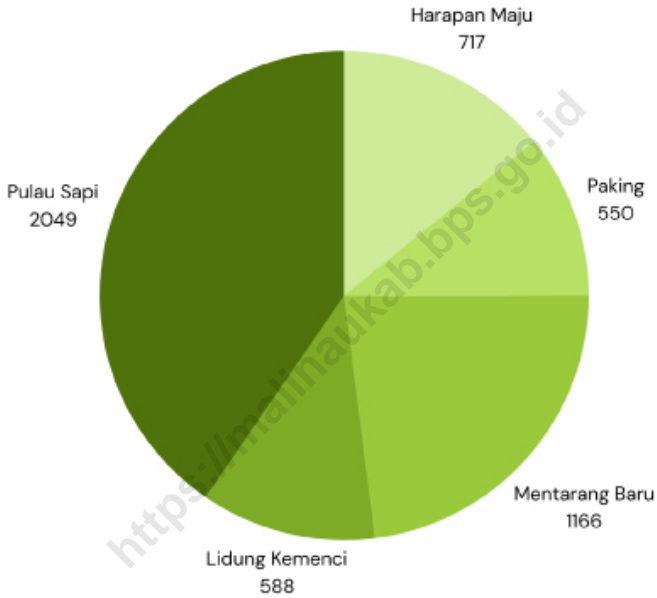


ULASAN

Total penduduk di Kecamatan Mentarang adalah sebesar 6.172 jiwa dimana setengahnya berdomisili di Desa Mentarang. Berdasarkan gambar 3.1 diketahui bahwa proporsi penduduk di Desa Pulau Sapi mencapai 33 persen dari total penduduk di Kecamatan Mentarang, kemudian Desa dengan populasi terbanyak kedua adalah Desa Mentarang Baru dengan 18 persen. Desa Long Liku merupakan desa dengan total populasi penduduk terkecil yaitu sebesar 2 persen dari total penduduk di Kecamatan Mentarang.

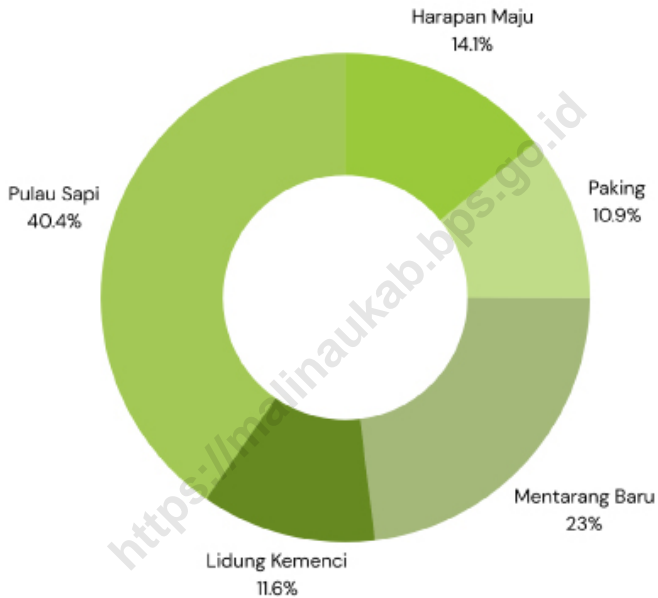
DESCRIPTION

The total population in Mentarang District is 6,172 people, half of whom live in Mentarang Village. Based on Figure 3.1, it is known that the proportion of the population in Pulau Sapi Village reaches 33 percent of the total population in Mentarang District, then the village with the second largest population is Mentarang Baru Village with 18 percent. Long Liku Village is the village with the smallest total population, which is 2 percent of the total population in Mentarang District.



Sumber/Source : Dinas Kependudukan dan Pencatatan Sipil Kabupaten Malinau

Gambar 3.1 Jumlah Penduduk Menurut Desa di kecamatan Mentarang
Figures *Population by Village in Mentarang District*



Sumber/Source : Dinas Kependudukan dan Pencatatan Sipil Kabupaten Malinau

Gambar 3.2 **Persentase Penduduk Kecamatan mentarang berdasarkan Desa**
Figures **Percentage of Population of Mentarang District by Village**

Tabel 3.1
Table

Penduduk, Distribusi Persentase Penduduk, Kepadatan Penduduk, Rasio Jenis Kelamin Penduduk Menurut Desa/ Kelurahan di Kecamatan Mentarang, 2023
Population, Percentage Distribution of Population, Population Density, and Population Sex Ratio by Villages/ Kelurahan in Mentarang District, 2023

Desa/Kelurahan <i>Village/Kelurahan</i>	Penduduk/ <i>Population</i>		
	Laki-Laki/ <i>Male</i>	Perempuan/ <i>Female</i>	Jumlah/ <i>Total</i>
(1)	(2)	(3)	(4)
Harapan Maju	392	325	717
Paking	298	252	550
Mentarang Baru	607	559	1166
Lidung Kemenci	299	289	588
Pulau Sapi	1051	998	2049
Mentarang	2933	2707	5640

Lanjutan Tabel/*Continued Table 3.1*

Desa/Kelurahan Village/Kelurahan	Persentase Penduduk Percentage of Total Population	Kepadatan Penduduk (per km²) Population Density per sq.km	Rasio Jenis Kelamin Penduduk Population Sex Ratio
(1)	(5)	(6)	(7)
Harapan Maju	12,7	...	120,62
Paking	9,8	...	118,25
Mentarang Baru	20,7	...	108,59
Lidung Kemenci	10,4	...	103,46
Pulau Sapi	36,3	...	105,31
Mentarang			

Catatan/Note: ...

Sumber/Source: Dinas Kependudukan dan Pencatatan Sipil Kabupaten Malinau

Tabel 3.2
Table

Jumlah Penduduk Menurut Kelompok Umur dan Jenis Kelamin di Kecamatan Mentarang, 2023
Population by Age Groups and Sex in Mentarang District, 2023


Kelompok Umur <i>Age Groups</i>	Jenis Kelamin/Sex		
	Laki-Laki <i>Male</i>	Perempuan <i>Female</i>	Jumlah <i>Total</i>
(1)	(2)	(3)	(4)
0-4	(2)	(3)	(4)
5-9	254,00	210,00	464,00
10-14	315,00	270,00	585,00
15-19	313,00	263,00	576,00
20-24	263,00	278,00	541,00
25-29	254,00	262,00	516,00
30-34	233,00	215,00	448,00
35-39	208,00	215,00	423,00
40-44	209,00	186,00	395,00
45-49	219,00	194,00	413,00
50-54	182,00	152,00	334,00
55-59	145,00	127,00	272,00
60-64	101,00	108,00	209,00
65-69	82,00	80,00	162,00
70-74	53,00	60,00	113,00
75+	48,00	37,00	85,00
Mentarang	54,00	50,00	104,00

Catatan/Note: ...

Sumber/Source: Dinas Kependudukan dan Pencatatan Sipil Kabupaten Malinau

04

SOSIAL DAN KESEJAHTERAAN RAKYAT
SOCIAL AND WELFARE



ULASAN

Berdasarkan Data Kementerian Pendidikan, Kebudayaan, Riset, dan Teknologi dari Sistem Data Pokok Pendidikan Kecamatan Pujungan, diketahui bahwa terdapat 12 sekolah yang terdiri dari 1 Taman Kanak-kanak (TK), 8 Sekolah Dasar (SD), 2 Sekolah Menengah Pertama (SMP), dan 1 Sekolah Menengah Atas (SMA) yang tersebar di ke-5 desanya.

Pujungan tidak memiliki sekolah pada jenjang Madrasah Ibtidaiyah (MI), Raudatul Athfal (RA), Madrasah Alliyah (MA), Madrasah Tsanawiyah (MTs) dan Sekolah Menengah Kejuruan (SMK).

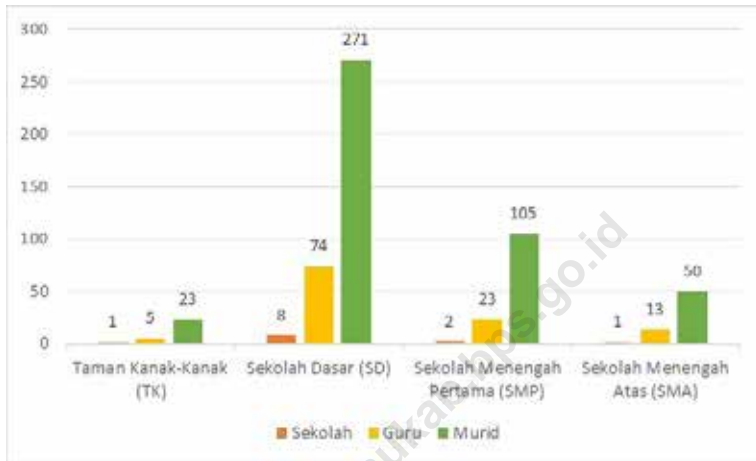
Jumlah guru pada masing-masing tingkat pendidikan pada tahun 2023/2024 di Kecamatan Pujungan terdiri dari 5 Guru Taman Kanak-kanak, 74 guru SD, 23 guru SMP, dan 13 guru SMA. Untuk jumlah murid pada masing-masing tingkat pendidikan pada tahun 2023/2024 di Kecamatan Pujungan terdiri dari 23 Murid Taman Kanak-kanak, 271 murid SD, 105 murid SMP, dan 50 murid SMA.

DESCRIPTION

Based on data from the Ministry of Education, Culture, Research and Technology from the Pujungan District Basic Education Data System, it is known that there are 12 schools consisting of 1 Kindergarten (TK), 8 Elementary Schools (SD), 2 Junior High Schools (SMP), and 1 High School (SMA) spread across all 5 villages.

Pujungan does not have schools at the Madrasah Ibtidaiyah (MI), Raudatul Athfal (RA), Madrasah Alliyah (MA), Madrasah Tsanawiyah (MTs) and Vocational High School (SMK) levels.

The number of teachers at each level of education in 2023/2024 in Pujungan District consists of 5 kindergarten teachers, 74 elementary school teachers, 23 middle school teachers and 13 high school teachers. The number of students at each level of education in 2023/2024 in Pujungan District consists of 23 kindergarten students, 271 elementary school students, 105 middle school students and 50 high school students.



Sumber/Source: ¹ Kementerian Pendidikan, Kebudayaan, Riset, dan Teknologi; <https://dapo.kemdikbud.go.id/sp>; data semester genap per tanggal 3 September 2024 /Ministry of Education, Culture, Research, and Technology; <https://dapo.kemdikbud.go.id/sp>; even semester data as of 3 September 2024
² Kementerian Agama, EMIS, data semester genap laporan sampai dengan 30 Juni 2024/ Ministry of Religious Affairs, EMIS, odd semester report data up to 30 June 2024

Gambar 4.1
Figures

Jumlah Sekolah, Guru, dan Murid Menurut Tingkat Pendidikan di Kecamatan Pujungan, 2023/2024
Number of Schools, Teachers, and Students by Educational Level in Pujungan District, 2023/2024

4.1 PENDIDIKAN EDUCATION

Tabel 4.1.1 Jumlah Sekolah Menurut Tingkat Pendidikan di Kecamatan Pujungan, 2022/2023 dan 2023/2024
Table *Number of Schools by Educational Level in Pujungan District, 2022/2023 and 2023/2024*

Tingkat Pendidikan Educational Level	Negeri/Public	Swasta/Private	Jumlah/Total
(1)	(2)	(3)	(4)
Taman Kanak-Kanak (TK) ¹ <i>Kindergarten</i> ¹	1	-	1
Raudatul Athfal (RA) ² <i>Raudatul Athfal (RA)</i> ²	-	-	-
Sekolah Dasar (SD) ⁴ <i>Elementary Schools</i> ⁴	8	-	8
Madrasah Ibtidaiyah (MI) ² <i>Madrasah Ibtidaiyah (MI)</i> ²	-	-	-
Sekolah Menengah Pertama (SMP) ⁴ <i>Junior High Schools</i> ⁴	2	-	2
Madrasah Tsanawiyah (MTs) ² <i>Madrasah Tsanawiyah (MTs)</i> ²	-	-	-
Sekolah Menengah Atas (SMA) ⁴ <i>Senior High Schools</i> ⁴	1	-	1
Sekolah Menengah Kejuruan (SMK) ⁴ <i>Vocational High Schools</i> ⁴	-	-	-
Madrasah Aliyah (MA) ² <i>Madrasah Aliyah (MA)</i> ²	-	-	-

Catatan/Note: ³ Seluruh Raudatul Athfal (RA) berstatus swasta/All Raudatul Athfal (RA) are private

Sumber/Source: ¹ Kementerian Pendidikan, Kebudayaan, Riset, dan Teknologi; <https://dapo.kemdikbud.go.id/sp>; data semester genap per tanggal 3 September 2024 /Ministry of Education, Culture, Research, and Technology; <https://dapo.kemdikbud.go.id/sp>; even semester data as of 3 September 2024

² Kementerian Agama, EMIS, data semester genap laporan sampai dengan 30 Juni 2024/Ministry of Religious Affairs, EMIS, odd semester report data up to 30 June 2024

Tabel 4.1.2 Jumlah Guru Menurut Tingkat Pendidikan di Kecamatan Pujungan, 2022/2023 dan 2023/2024
Table *Number of Teachers by Educational Level in Pujungan District, 2022/2023 and 2023/2024*

Tingkat Pendidikan Educational Level	Negeri/Public	Swasta/Private	Jumlah/Total
(1)	(2)	(3)	(4)
Taman Kanak-Kanak (TK) ¹ <i>Kindergarten</i> ¹	5	-	5
Raudatul Athfal (RA) ² <i>Raudatul Athfal (RA)</i> ²	-	-	-
Sekolah Dasar (SD) ^{4,5} <i>Elementary Schools</i> ^{4,5}	74	-	74
Madrasah Ibtidaiyah (MI) ² <i>Madrasah Ibtidaiyah (MI)</i> ²	-	-	-
Sekolah Menengah Pertama (SMP) ^{4,5} <i>Junior High Schools</i> ^{4,5}	23	-	23
Madrasah Tsanawiyah (MTs) ² <i>Madrasah Tsanawiyah (MTs)</i> ²	-	-	-
Sekolah Menengah Atas (SMA) ^{4,5} <i>Senior High Schools</i> ^{4,5}	13	-	13
Sekolah Menengah Kejuruan (SMK) ^{4,5} <i>Vocational High Schools</i> ^{4,5}	-	-	-
Madrasah Aliyah (MA) ² <i>Madrasah Aliyah (MA)</i> ²	-	-	-

Catatan/Note: ³ Seluruh Raudatul Athfal (RA) berstatus swasta/All Raudatul Athfal (RA) are private

Sumber/Source: ¹ Kementerian Pendidikan, Kebudayaan, Riset, dan Teknologi; <https://dapo.kemdikbud.go.id/sp>; data semester genap per tanggal 3 September 2024 /Ministry of Education, Culture, Research, and Technology; <https://dapo.kemdikbud.go.id/sp>; even semester data as of 3 September 2024

² Kementerian Agama, EMIS, data semester genap laporan sampai dengan 30 Juni 2024/Ministry of Religious Affairs, EMIS, odd semester report data up to 30 June 2024

⁴ Kementerian Pendidikan, Kebudayaan, Riset, dan Teknologi; Sistem Data Pokok Pendidikan; data semester ganjil laporan sampai dengan 30 November 2023/Ministry of Education, Culture, Research, and Technology; Basic Education

Tabel 4.1.3
Table

Jumlah Murid Menurut Tingkat Pendidikan di Kecamatan Pujungan, 2022/2023 dan 2023/2024
Number of Pupils by Educational Level in Pujungan District, 2022/2023 and 2023/2024

Tingkat Pendidikan Educational Level	Negeri/Public	Swasta/Private	Jumlah/Total
(1)	(2)	(3)	(4)
Taman Kanak-Kanak (TK) ¹ <i>Kindergarten</i> ¹	23	-	23
Raudatul Athfal (RA) ² <i>Raudatul Athfal (RA)</i> ²	-	-	-
Sekolah Dasar (SD) ^{4,5} <i>Elementary Schools</i> ^{4,5}	271	-	271
Madrasah Ibtidaiyah (MI) ² <i>Madrasah Ibtidaiyah (MI)</i> ²	-	-	-
Sekolah Menengah Pertama (SMP) ^{4,5} <i>Junior High Schools</i> ^{4,5}	105	-	105
Madrasah Tsanawiyah (MTs) ² <i>Madrasah Tsanawiyah (MTs)</i> ²	-	-	-
Sekolah Menengah Atas (SMA) ^{4,5} <i>Senior High Schools</i> ^{4,5}	50	-	50
Sekolah Menengah Kejuruan (SMK) ^{4,5} <i>Vocational High Schools</i> ^{4,5}	-	-	-
Madrasah Aliyah (MA) ² <i>Madrasah Aliyah (MA)</i> ²	-	-	-

Catatan/Note: ³ Seluruh Raudatul Athfal (RA) berstatus swasta/All Raudatul Athfal (RA) are private

Sumber/Source: ¹ Kementerian Pendidikan, Kebudayaan, Riset, dan Teknologi; <https://dapo.kemdikbud.go.id/sp>; data semester genap per tanggal 3 September 2024 /Ministry of Education, Culture, Research, and Technology; <https://dapo.kemdikbud.go.id/sp>; even semester data as of 3 September 2024

² Kementerian Agama, EMIS, data semester genap laporan sampai dengan 30 Juni 2024/Ministry of Religious Affairs, EMIS, odd semester report data up to 30 June 2024

⁴ Kementerian Pendidikan, Kebudayaan, Riset, dan Teknologi; Sistem Data Pokok Pendidikan; data semester ganjil laporan sampai dengan 30 November 2023/Ministry of Education, Culture, Research, and Technology; Basic Education

05

**PERTANIAN
AGRICULTURE**



makrab.bps.go.id

ULASAN

Berdasarkan Data Statistik Pertanian di Kecamatan Pujungan, diketahui bahwa terdapat 4 komoditas utama untuk jenis tanaman sayuran dan buah-buahan semusim diantaranya cabai rawit, bayam, kangkung, dan cabai besar.

Produksi tanaman sayuran dan buah-buahan semusim terbesar di Kecamatan Pujungan adalah komoditas cabai rawit yang produksinya mencapai 640 kuintal selama tahun 2023.

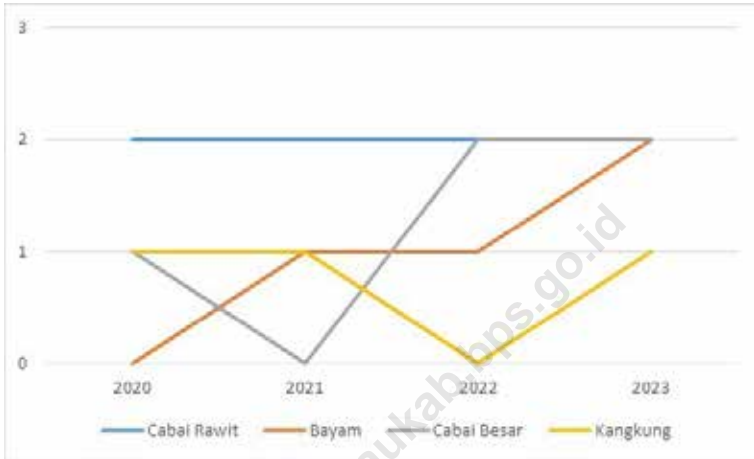
Selanjutnya dari data tanaman sayuran dan buah-buahan tahunan, di Kecamatan Pujungan memiliki beberapa komoditas. Dua komoditas dengan produksi tertinggi adalah pisang dan pepaya. Pisang merupakan komoditas dengan produksi tertinggi mencapai 166 kuintal ditahun 2023.

DESCRIPTION

Based on Agricultural Statistics Data in Pujungan District, it is known that there are 4 main commodities for seasonal vegetables and fruits, including chili/cayenne pepper, spinach, water spinach, and big chili.

The largest production of seasonal vegetables and fruits in Pujungan District is chili/cayenne pepper, the production of which will reach 640 quintals in 2023.

Furthermore, from annual vegetable and fruit crop data, Pujungan District has several commodities. Top two commodities with the highest production are bananas and papayas. Bananas are the commodity with the highest production reaching 166 quintals in 2023.

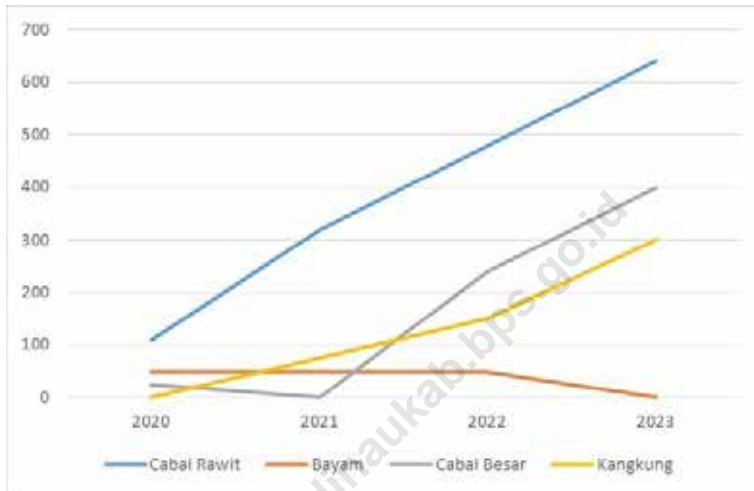


Sumber/Source: Badan Pusat Statistik, Statistik Pertanian Hortikultura SPH-SBS/BPS-Statistics Indonesia, *Agricultural Statistic for Horticulture SPH-SBS*

Gambar 5.1
Figures

Luas Panen Tanaman Sayuran dan Buah-buahan Semusim Menurut Jenis Tanaman di Kecamatan Pujungan (ha), 2020–2023

Harvested Area of Seasonal Vegetables and Fruits by Kind of Plant in Pujungan District (ha), 2020–2023



Sumber/Source: Badan Pusat Statistik, Statistik Pertanian Hortikultura SPH-SBS/BPS-Statistics Indonesia, *Agricultural Statistic for Horticulture SPH-SBS*

Gambar
Figures 5.2

Produksi Tanaman Sayuran dan Buah-buahan Semusim Menurut Jenis Tanaman di Kecamatan Pujungan (kuintal), 2020–2023
Production of Seasonal Vegetables and Fruits by Kind of Plant in Pujungan District (quintal), 2020–2023

Tabel 5.1
Table

Luas Panen Tanaman Sayuran dan Buah-buahan Semusim Menurut Jenis Tanaman di Kecamatan Pujungan (ha), 2020–2023
Harvested Area of Seasonal Vegetables and Fruits by Kind of Plant in Pujungan District (ha), 2020–2023

Jenis Tanaman Kind of Plants	2020	2021	2022	2023
(1)	(2)	(3)	(4)	(5)
Sayuran/Vegetables:				
Bawang Merah/ <i>Shallots</i>
Cabai Besar/TW/Teropong <i>Chili/Big Chili</i>	1	...	2	2
Cabai Keiting <i>Curly Chili</i>
Cabai Rawit <i>Chili/Cayenne Pepper</i>	2	2	2	2
Kentang/ <i>Potato</i>
Kubis/ <i>Cabbage</i>
Tomat/ <i>Tomato</i>	1	1
Bawang Putih/ <i>Garlic</i>
Kacang Panjang/Long Beans	1
Kangkung/Water Spinach	1	1	...	1
Ketimun/Cucumber	...	1	...	1
Bayam/ <i>Spinach</i>	1	1	1	...

Catatan/Note: ... (data tidak tersedia)

Sumber/Source: Badan Pusat Statistik, Statistik Pertanian Hortikultura SPH-SBS/BPS-Statistics Indonesia, *Agricultural Statistic for Horticulture SPH-SBS*

Tabel 5.2
Table

Produksi Tanaman Sayuran dan Buah-buahan Semusim Menurut Jenis Tanaman di Kecamatan Pujungan (kuintal), 2020–2023
Production of Seasonal Vegetables and Fruits by Kind of Plant in Pujungan District (quintal), 2020–2023

Jenis Tanaman Kind of Plants	2020	2021	2022	2023
(1)	(2)	(3)	(4)	(5)
Sayuran/Vegetables:				
Bawang Merah/Shallots
Cabai Besar/TW/Teropong Chili/Big Chili	24	...	240	400
Cabai Keiting Curly Chili
Cabai Rawit Chili/Cayenne Pepper	110	320	480	640
Kentang/Potato
Kubis/Cabbage
Tomat/Tomato	400	...
Bawang Putih/Garlic
Kacang Panjang/Long Beans	18
Kangkung/Water Spinach	...	75	150	300
Ketimun/Cucumber	...	200	...	200
Bayam/Spinach	50	50	50	...

Catatan/Note: ...

Sumber/Source: Badan Pusat Statistik, Statistik Pertanian Hortikultura SPH-SBS/BPS-Statistics Indonesia, Agricultural Statistic for Horticulture SPH-SBS

Tabel
Table 5.3

**Luas Panen Tanaman Biofarmaka Menurut Jenis Tanaman
di Kecamatan Pujungan (m²), 2020–2023**
**Harvested Area of Medicinal Plants by Kind of Plant in
Pujungan District (m²), 2020–2023**

Jenis Tanaman Kind of Plants	2020	2021	2022	2023
(1)	(2)	(3)	(4)	(5)
Jahe/Ginger	1	4	3	15
Laos/Lengkuas/Galanga	12	10	10	46
Kencur/East Indian Galangal
Kunyit/Turmeric	...	2	1	25
Jeruk Nipis/Lime	5
Serai/Lemongrass	14	122

Catatan/Note: ...

Sumber/Source: Badan Pusat Statistik, Statistik Pertanian Hortikultura SPH-TBF/BPS-Statistics Indonesia, Agricultural Statistic for Horticulture SPH-TBF

Tabel
Table 5.4

**Produksi Tanaman Biofarmaka Menurut Jenis Tanaman di
Kecamatan Pujungan (kg), 2020–2023**
*Production of Medicinal Plants by Kind of Plant in Pujungan
District (kg), 2020–2023*

Jenis Tanaman Kind of Plants	2020	2021	2022	2023
(1)	(2)	(3)	(4)	(5)
Jahe/Ginger	3	21	20	49
Laos/Lengkuas/Galanga	76	77	178	293
Kencur/East Indian Galangal
Kunyit/Turmeric	...	12	4	90
Jeruk Nipis/Lime	485
Serai/Lemongrass	66	776

Catatan/Note: ...

Sumber/Source: Badan Pusat Statistik, Statistik Pertanian Hortikultura SPH-TBF/BPS-Statistics Indonesia, Agricultural Statistic for Horticulture SPH-TBF

Tabel
Table 5.5

**Luas Panen Tanaman Hias Menurut Jenis Tanaman di
Kecamatan Pujungan (m²), 2020–2023**
*Harvested Area of Ornamental Plants by Kind of Plant in
Pujungan District (m²), 2020–2023*

Jenis Tanaman Kind of Plants	2020	2021	2022	2023
(1)	(2)	(3)	(4)	(5)
Anggrek Pot/Pot Orchid
Anggrek Potong/Cut Orchid
Krisan/Chrysantemum
Mawar/Rose
Sedap Malam/Tuberose

Catatan/Note: ... (data tidak tersedia)

Sumber/Source: Badan Pusat Statistik, Statistik Pertanian Hortikultura SPH-TH/BPS-Statistics Indonesia, Agricultural Statistik for Horticulture SPH-TH

Tabel 5.6 **Produksi Tanaman Hias Menurut Jenis Tanaman di Kecamatan Pujungan (tangkai), 2020–2023**
Table **Production of Ornamental Plants by Kind of Plant in Pujungan District (stalks), 2020–2023**

Jenis Tanaman Kind of Plants	2020	2021	2022	2023
(1)	(2)	(3)	(4)	(5)
Anggrek Pot/Pot Orchid
Anggrek Potong/Cut Orchid
Krisan/Chrysantemum
Mawar/Rose
Sedap Malam/Tuberose

Catatan/Note: ...

Sumber/Source: Badan Pusat Statistik, Statistik Pertanian Hortikultura SPH-TH/BPS-Statistics Indonesia, Agricultural Statistik for Horticulture SPH-TH

Tabel 5.7
Table

Produksi Buah-Buahan dan Sayuran Tahunan Menurut Jenis Tanaman di Kecamatan Pujungan (kuintal), 2020–2023
Production of Annual Fruits and Vegetables by Kind of Plant in Pujungan District (quintal), 2020–2023

Jenis Tanaman <i>Kind of Plants</i>	2020	2021	2022	2023
(1)	(2)	(3)	(4)	(5)
Buah–Buahan/Fruits:				
Mangga/ <i>Mango</i>	178	243	160	8
Durian/ <i>Durian</i>	...	110	581	...
Jeruk Siam/ <i>Keprok/Orange/Tangerine</i>
Pisang/ <i>Banana</i>	69	5	51	166
Pepaya/ <i>Papaya</i>	15	74	38	13
Salak/ <i>Snakefruit</i>
Duku/Langsar/ <i>Kokosan/ Duku</i>	...	24	70	...
Nangka/ <i>Cempedak/ Jackfrui</i>

Catatan/Note: ...

Sumber/Source: Badan Pusat Statistik, Statistik Pertanian Hortikultura SPH-BST/BPS-Statistics Indonesia, Agricultural Statistic for Horticulture SPH-BST

06

PARIWISATA, TRANSPORTASI, DAN KOMUNIKASI TOURISM, TRANSPORTATION, AND COMMUNICATION



ULASAN

Berdasarkan data dari Dinas Komunikasi dan Informasi Kabupaten Malinau, diketahui bahwa terdapat 6 menara telepon seluler di Kecamatan Pujungan, yaitu di Desa Long Belaka Pitau, Long Jelet, Long Pua, Long Ketaman, Long Paliran, dan Long Bena. Sedangkan untuk operator layanan komunikasi telepon seluler ada di 2 desa, yaitu Desa Long Lama dan Long Pujungan.

Sedangkan jenis sinyal internet telepon seluler rata-rata di Kecamatan Pujungan adalah 4G, hanya Desa Long Pujungan dan Long Lama yang tidak memiliki jenis sinyal internet telepon seluler 4G. Hal ini membuat rata-rata masyarakat di Kecamatan Pujungan sudah dapat menggunakan internet dengan jenis sinyal internet 4G. Meskipun internet di Kecamatan Pujungan masih belum dapat digunakan oleh banyak masyarakat karena infrastruktur yang masih kurang memadai.

DESCRIPTION

Based on data from the Malinau Regency Communication and Information Service, it is known that there are 6 base transceiver station (BTS) in Pujungan District, located in Long Belaka Pitau, Long Jelet, Long Pua, Long Ketaman, Long Paliran, and Long Bena. Meanwhile, cellular telephone communications service operators are in 2 villages, those are Long Lama and Long Pujungan Villages.

While the average type of cellular phone signal in Pujungan District is 4G, only Long Pujungan and Long Lama Villages don't have 4G cell phone internet signals. This means that the average person in Pujungan District can now use the internet with a 4G internet signal. Although the internet in Pujungan District is still not usable by many people because the infrastructure is still inadequate.

6.1 KOMUNIKASI COMMUNICATION

Tabel 6.1.1 Jumlah Menara Telepon seluler dan Operator Layanan Komunikasi Telepon Seluler Menurut Desa/Kelurahan di Kecamatan XXX, 2023
Number of Base Transceiver Station (BTS) and Cellular Phone Communication Service Operators by Villages/ Kelurahan in XXX District, 2023

Desa/Kelurahan Village/Kelurahan	Jumlah Menara Telepon seluler Number of Base Transceiver Station (BTS)	Jumlah Operator Layanan Komunikasi Telepon Seluler Cellular Phone Communication Service Operators
(1)	(2)	(3)
Long Belaka Pitau	1	0
Long Jelet	1	0
Long Pua	1	0
Long Ketaman	1	0
Long Aran	0	0
Long Lame	0	1
Long Pujungan	0	1
Long Paliran	1	0
Long Bena	1	0
Pujungan	6	

Sumber/Source: Dinas Komunikasi dan Informasi

Tabel 6.1.2
Table

Kekuatan Sinyal Telepon Seluler dan Jenis Sinyal Internet Telepon Seluler Menurut Desa/Kelurahan di Kecamatan XXX, 2023
The Strenght of Celular Phone Signal by Villages/Kelurahan in XXX District, 2023

Desa/Kelurahan <i>Village/Kelurahan</i>	Jenis Sinyal Internet Telepon Seluler <i>Type of Celular Phone Signal</i>
(1)	(2)
Long Belaka Pitau	4G
Long Jelet	4G
Long Pua	4G
Long Ketaman	4G
Long Aran	4G
Long Lame	-
Long Pujungan	2G
Long Paliran	4G
Long Bena	4G
Nama Kecamatan	

Sumber/Source: Dinas Komunikasi dan Informasi

07

PERBANKAN, KOPERASI, DAN PERDAGANGAN ***BANKING, COOPERATIVE, AND TRADE***



ULASAN

Berdasarkan data dari Dinas Perindustrian, Perdagangan, Koperasi, dan UKM Kabupaten Malinau, diketahui hanya terdapat 3 koperasi aktif di Kecamatan Pujungan, yaitu 2 koperasi lainnya di Desa Long Aran dan 1 koperasi lainnya di Desa Long Bena. Sedangkan untuk jenis lainnya belum terdapat di Kecamatan Pujungan.

DESCRIPTION

Based on data from the Malinau Regency Department of Industry, Trade, Cooperatives and SMEs, it is known that there are only 3 active cooperatives in Pujungan District, namely 2 other cooperatives in Long Aran Village and 1 other cooperative in Long Bena Village. Meanwhile, other types are not yet available in Pujungan District.

<https://malinaukab.bps.go.id>

Tabel 7.1
Table

**Banyaknya Koperasi Aktif Menurut Menurut Desa/
Kelurahan dan Jenis Koperasi di Kecamatan XXX, 2023**
*Number of Cooperative by Villages/Kelurahan and Type of
Cooperative in XXX District, 2023*

Desa/Kelurahan <i>Village/Kelurahan</i>	Koperasi Unit Desa (KUD) <i>Village Cooperative Unit</i>	Koperasi Industri Kecil dan Kerajinan Rakyat (Kopinkra) <i>Small Industry and Citizen Handicraft Cooperative</i>
(1)	(2)	(3)
Long Belaka Pitau
Long Jelet
Long Pua
Long Ketaman
Long Aran
Long Lame
Long Pujungan
Long Paliran
Long Bena
Pujungan		

Lanjutan Tabel/*Continued Table 7.2*

Desa/Kelurahan Village/Kelurahan	Koperasi Simpan Pinjam (Kospin) Savings and Loan Cooperative	Koperasi Lainnya Other Cooperative
(1)	(4)	(5)
Long Belaka Pitau
Long Jelet
Long Pua
Long Ketaman
Long Aran	...	2
Long Lame
Long Pujungan
Long Paliran
Long Bena	...	1
Pujungan
Nama Kecamatan		

Catatan/Note: ...

Sumber/Source: ...

ST 2023
SENSUS PERTANIAN

BerAKHLAK
Berakhlak Pekayuhun Akuntabel Kumparan
Harmoni Layak Adaptif Kubebasah

**#bangga
melayani
bangsa**

DATA

MENCERDASKAN BANGSA

Enlighten The Nation



**BADAN PUSAT STATISTIK
KABUPATEN MALINAU
BPS-STATISTICS KABUPATEN MALINAU**

