

10-0202-0435

LABEL SEMENTARA  
SENSUS BARANG 2014

Ruang	ID	Lokasi	Petugas
B2309	121.0714.5618-1	KEC.11	NPU



JSSN 0852 -0225  
3324. A . 0115

**KECAMATAN  
KENDAL**

**DALAM ANGKA  
2000**

**315.598**  
**Kec.**  
**Ind.**

*BPS* Badan Pusat Statistik

disusun oleh  
**MANTRI STATISTIK  
KENDAL**

**BPS** Badan Pusat Statistik Kabupaten Kendal  
Jl Pramuka (Komplek Perkantoran) Telp. (0294) 381461, 383461 Kendal  
E-mail: bps.3324.Wasantara.net.id

*BPS* Badan Pusat Statistik Kabupaten Kendal



ISSN 0852 - 0225  
3324. A . 0115

# KECAMATAN K E N D A L

NO. PUSAT :	10 0202. 0435
M F N :	3393
MILIK: UPT. PERPUSTAKAAN & DOK. STAT: BPS - JAKARTA	

# DALAM ANGKA 2000

disusun oleh  
**MANTRI STATISTIK  
K E N D A L**

**BPS** Badan Pusat Statistik Kabupaten Kendal



ISSN 0852 - 0225  
3324. A . 0115

# KECAMATAN K E N D A L

NO. PUSAT :

10 0202, 0435

M F N :

3393

MILIK: UPT. PERPUSTAKAAN & DOK. STAT.  
BPS - JAKARTA

# DALAM ANGKA 2000

disusun oleh

**MANTRI STATISTIK  
K E N D A L**


**BPS** Badan Pusat Statistik Kabupaten Kendal

## KATA SAMBUTAN

Buku "KECAMATAN KOTA KENDAL DALAM ANGKA TAHUN 2000" ini merupakan hasil pengumpulan data oleh mantis dan dari dinas-dinas yang ada di Kecamatan Kota Kendal dan merupakan sebagian informasi di wilayah Kota Kendal ini.

Untuk itu kami ucapkan terima kasih kepada Saudara Mantis Kecamatan Kota Kendal atas diterbitkannya buku "KECAMATAN KOTA KENDAL DALAM ANGKA TAHUN 2000".

Harapan kami buku "KECAMATAN KOTA KENDAL DALAM ANGKA TAHUN 2000" ini bermanfaat bagi yang memerlukannya.



Kendal, Mei 2001  
Cam... Kota Kendal

EDDY SUBARNO, SH.  
NIP. 500 081 785


**KATA PENGANTAR**

Dengan ridho dan rahmat Allah SWT, kami bisa menerbitkan buku "KECAMATAN KOTA KENDAL DALAM ANGKA TAHUN 2000" sesuai dengan jadwal waktu. Semoga buku ini ada manfaatnya bagi para pencari data statistik di Wilayah Kecamatan Kota Kendal.

Dalam kesempatan ini kami sampaikan ucapan terima kasih kepada yang terhormat Bapak Camat Kota Kendal dan para Kepala Dinas yang telah memberikan datanya kepada kami.

Sekian dan terima kasih semoga buku "KECAMATAN KOTA KENDAL DALAM ANGKA TAHUN 2000" ini ada manfaatnya bagi para pencari data.

Kendal, Mei 2000  
Mantri Statistik Kecamatan

  
HM. BASUKI RACHMAD  
NIP. 340 006 667

## DAFTAR ISI

hlm

Sambutan Camat Kota Kendal .....	i
Kata Pengantar .....	ii
Daftar isi .....	iii
Letak Geografis .....	vi
Peta Wilayah Kabupaten Kendal .....	1
Peta Wilayah Kecamatan Kota Kendal .....	2
<b>BAB I</b>	<b>PEMERINTAHAN</b>
Tabel 1.1	Luas Wilayah Dirinci Menurut Desa 3
Tabel 1.2	Jarak Desa ke Ibukota Kecamatan .. 4
Tabel 1.3	Luas Tanah Sawah Menurut Jenis Pengairannya ..... 5
Tabel 1.4	Banyaknya Hari Hujan ..... 6
Tabel 1.5	Banyaknya Curah Hujan ..... 7
Tabel 2.1	Banyaknya Dusun/Dukuh, Rukun Warga, dan Rukun Tetangga ..... 8
Tabel 2.2	Banyaknya Balai Desa Dan Kantor Desa ..... 9
Tabel 2.3	Banyaknya Perangkat Desa ..... 10
<b>BAB II</b>	<b>SOSIAL KEPENDUDUKAN</b>
Tabel 3.1	Banyaknya Kepala Keluarga dan Bangunan Tempat Tinggal ..... 11
Tabel 3.2	Kepadatan Keluarga ..... 12
Tabel 3.3	Banyaknya Keluarga Menurut Tahapan ..... 13
Tabel 3.4	Banyaknya Tempat Tinggal Penduduk 14
Tabel 3.5	Banyaknya Penduduk Dirinci Menurut Jenis Kelamin ..... 15
Tabel 3.6	Kepadatan Penduduk Dirinci Per Desa ..... 16

Tabel	3.7	Sex Ratio Penduduk Laki-laki Terhadap Perempuan .....	17
Tabel	3.8	Perkembangan Penduduk Per Tahun .	18
Tabel	3.9	Banyaknya Penduduk Menurut Kelompok Umur dan Jenis Kelamin .....	19
Tabel	3.10	Banyaknya Penduduk Umur 5-6, 7-12, 13-15 .....	20
Tabel	3.11	Banyaknya Penduduk WNA .....	21
Tabel	3.12	Banyaknya Mutasi Penduduk .....	22
Tabel	3.13	Banyaknya Penduduk Dirinci Menurut Pendidikan .....	23
Tabel	3.14	Banyaknya Penduduk Dirinci Menurut Mata Pencarian .....	25
Tabel	4.1	Banyaknya PUS Akseptor KB Aktif .	27
Tabel	5.1	Banyaknya Pemeluk Agama .....	29
Tabel	5.2	Banyaknya Tempat Ibadah .....	30
Tabel	5.3	Peserta Calon Jamaah Haji .....	31
Tabel	5.4	Banyaknya Ulama, Mubaligh, dan Khotib .....	32
Tabel	5.5	Banyaknya Nikah, Talak, Cerai dan Rujuk .....	33
Tabel	6.1	Banyaknya Sekolah TK, Murid, dan Guru .....	34
Tabel	6.2	Banyaknya Sekolah Dasar Negeri, Murid, dan Guru .....	35
Tabel	6.3	Banyaknya Madrasah Ibtidaiyah, Murid, dan Guru .....	36
Tabel	6.4	Banyaknya Sekolah Lanjutan Pertama Negeri, Murid, dan Guru .....	37
Tabel	6.5	Banyaknya Sekolah Lanjutan Pertama Swasta, Murid, dan Guru .....	38
Tabel	6.6	Banyaknya Madrasah Tsanawiyah, Murid, dan Guru .....	39

Tabel 6.7	Banyaknya Sekolah Lanjutan Atas Negeri, Murid, dan Guru .....	40
Tabel 6.8	Banyaknya Sekolah Lanjutan Atas Swasta, Murid, dan Guru .....	41
Tabel 6.9	Banyaknya Madrasah Aliyah, Murid, dan Guru .....	42
Tabel 7.1	Banyaknya Dokter, Tenaga Medis, Bidan, Dukun Bayi, dan Juru Sunat	43
Tabel 7.2	Banyaknya Fasilitas Kesehatan ...	44
Tabel 7.3	Banyaknya Rumah Sehat A, B, C ...	46
Tabel 7.4	Banyaknya Sarana Air Bersih .....	47
Tabel 7.5	Banyaknya Jamban Umum, Inpres, dan Swadaya .....	48
Tabel 8.1	Banyaknya Penderita Cacat .....	49

### **BAB III            PERTANIAN, PETERNAKAN, PERKEBUNAN DAN PERIKANAN**

Tabel 9.1	Luas Panen dan Produksi Padi Sawah dan Gogo .....	50
Tabel 9.2	Luas Panen dan Produksi Padi Dan Jagung .....	51
Tabel 9.3	Produksi Tanaman Perdagangan ....	52
Tabel 9.4	Produksi Ikan .....	53
Tabel 9.5	Banyaknya Pemilik Tambak.....	54
Tabel 9.6	Banyaknya Unggas .....	55
Tabel 9.7	Banyaknya Ternak .....	57

### **BAB IV            PERHUBUNGAN DAN KOMUNIKASI**

Tabel 10.1	Banyaknya Sarana Angkutan Darat Kendaraan Bermotor .....	59
Tabel 10.2	Banyaknya Sarana Angkutan Darat Kendaraan Tak Bermotor .....	60
Tabel 10.3	Jenis Permukaan, Kondisi, dan Kelas Jalan .....	61



Tabel 10.3	Banyaknya Jembatan Desa .....	62
Tabel 11.1	Banyaknya Televisi, Radio, Listrik, PLN dan Telephon .....	63
<b>BAB V                    LAIN-LAIN</b>		
Tabel 12.1	Banyaknya Lapangan Olahraga .....	64
Tabel 13.1	Banyaknya Surat Pemberitahuan Pajak Terdaftar .....	65
Tabel 13.2	Pemasukan Pajak Bumi dan Bangunan	66
Keterangan	Yang Tidak Terdapat di Kecamatan Kota Kendal .....	67

## LETAK GEOGRAFIS

1. Kecamatan Kota Kendal merupakan ibu kota Kabupaten Kendal terletak dalam:

Wilayah Pembantu Bupati : Kendal  
Kabupaten : Kendal  
Propinsi : Jawa Tengah

2. Batas-batas wilayah:

Sebelah utara : Laut Jawa  
Sebelah selatan : Kecamatan Pegandon  
Sebelah barat : Kecamatan Patebon  
Sebelah timur : Kecamatan Brangsong

3. Jarak dari Ibukota Kota Kendal ke beberapa kota:

Kota Propinsi Jawa Tengah : 29 Km  
Kota Kabupaten Kendal : 0 Km  
Kota Kecamatan Pegandon : 10 Km  
Kota Kecamatan Patebon : 5 Km  
Kota Kecamatan Brangsong : 5 Km

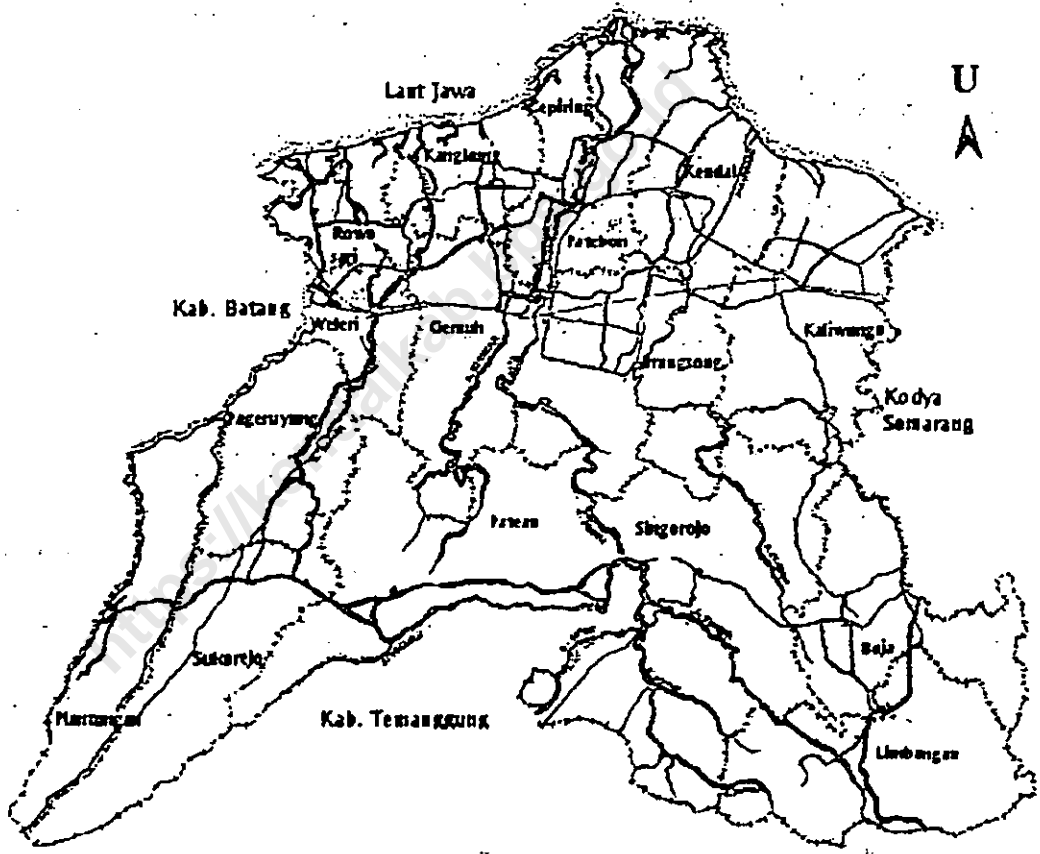
4. Ketinggian tanah: 0 - 4 meter

5. Suhu Udara:

Pagi/Siang hari : 31 °C  
Sore/Malam hari : 26 °C

6. Bujur Timur : 109 54                      109 59  
Lintang Selatan : 6 32                      6 41

# KABUPATEN KENDAL





Tabel : 1.1.

**LUAS WILAYAH KECAMATAN KENDAL  
DIRINCI MENURUT KELURAHAN**

TAHUN : 2000

KELURAHAN	LUAS	PERSENTASE
(1)	(Km <sup>2</sup> ) (2)	(%) (3)
01. Sukodono	1,18	4,29
02. Candiroto	1,08	3,93
03. Trompo	0,83	3,38
04. Jolang	0,96	3,49
05. Tunggurejo	0,38	1,42
06. Sjeruk	1,08	3,93
07. Jetis	0,56	2,04
08. Bugangin	0,68	2,47
09. Langenharjo	1,45	5,27
10. Kebunluwren	3,02	10,98
11. Kebondalem	1,31	4,76
12. Kelapang	1,50	5,45
13. Banyutowo	3,05	11,09
14. Karang Sari	4,03	14,65
15. Palukangan	0,13	0,47
16. Pegulon	0,23	0,84
17. Pekauman	0,36	1,31
18. Ngilir	1,05	3,82
19. Batok	2,54	9,24
20. Bandengan	1,97	7,16
<b>JUMLAH</b>	<b>27,50</b>	<b>100,00</b>

BPS Kabupaten Kendal

Sumber data : Kantor Kecamatan Kendal

Catatan :

Tabel : 1.2

JARAK DESA KE IBUKOTA KECAMATAN  
KECAMATAN KENDAL  
TAHUN : 2000

KELURAHAN	JARAK
(1)	(Km) (2)
01. Sukodono	3,50
02. Candirolo	2,70
03. Trompo	4,00
04. Jolang	2,70
05. Tunggurejo	3,30
06. Sjeruk	2,00
07. Jelis	3,20
08. Bugangin	2,00
09. Lengenharjo	1,20
10. Kalibuntu Wetan	1,70
11. Kebondalem	2,10
12. Kelapeng	2,20
13. Banyutowo	1,50
14. Karangseri	0,30
15. Palukangan	0,40
16. Pegulon	0,70
17. Pekauman	0,80
18. Ngilir	1,70
19. Balok	2,20
20. Bandengan	3,50

Tabel : 1.3

**LUAS TANAH SAWAH MENURUT JENIS PENGARANNYA  
KECAMATAN KENDAL**

**TAHUN : 2000**

KELURAHAN	TEHNIS	SETENGAH	NON	TADAH	JUMLAH
		TEHNIS	TEHNIS	HUJAN	
	(Ha)	(Ha)	(Ha)	DRUSAHAKAN (Ha)	
(1)	(2)	(3)	(4)	(5)	(6)
01. Sukodono	17,50	38,80	15,50	0,00	71,80
02. Candiroto	27,10	0,00	29,60	0,00	56,70
03. Trompo	51,00	0,00	0,00	0,00	51,00
04. Jotang	67,80	0,00	0,00	0,00	67,80
05. Tunggalrejo	32,30	0,00	0,00	0,00	32,30
06. Sijeruk	75,10	0,00	0,00	0,00	75,10
07. Jetis	0,00	44,30	0,00	0,00	44,30
08. Bugangin	52,00	0,00	0,00	0,00	52,00
09. Langenharjo	83,00	10,00	0,00	0,00	93,00
10. Kalibuntuwetan	131,00	0,00	0,00	0,00	131,00
11. Kebondalem	82,80	0,00	0,00	0,00	82,80
12. Kelapang	95,00	0,00	0,00	0,00	95,00
13. Banyutowo	201,00	0,00	0,00	0,00	201,00
14. Karangseni	227,00	0,00	0,00	0,00	227,00
15. Patukangen	0,00	0,00	0,00	0,00	0,00
16. Pegulon	0,00	0,00	0,00	0,00	0,00
17. Pekauman	21,80	0,00	0,00	0,00	21,80
18. Ngilir	62,50	0,00	0,00	0,00	62,50
19. Balok	86,00	0,00	27,20	0,00	113,20
20. Bandengan	86,20	0,00	0,00	0,00	86,20
<b>JUMLAH 2000</b>	<b>1.379,20</b>	<b>93,10</b>	<b>72,30</b>	<b>0,00</b>	<b>1.544,60</b>
<b>1999</b>	<b>1.379,20</b>	<b>93,10</b>	<b>72,30</b>	<b>0,00</b>	<b>1.544,60</b>
<b>1998</b>	<b>1.379,20</b>	<b>93,10</b>	<b>72,30</b>	<b>0,00</b>	<b>1.544,60</b>

BPS Kabupaten Kendal

Sumber data : Monografi KELURAHAN 2000

Cetakan :

Tabel : 1.4

BANYAKNYA HARI HUJAN  
KECAMATAN KENDAL  
TAHUN 1997 - 2000

BULAN	1997	1998	1999	2000
(1)	(2)	(3)	(4)	(5)
01. Januari	19	10	23	21
02. Februari	13	14	12	16
03. Maret	8	9	6	13
04. April	12	16	10	5
05. Mei	7	0	8	9
06. Juni	1	13	5	5
07. Juli	0	14	3	6
08. Agustus	0	0	3	1
09. September	0	4	2	4
10. Oktober	0	11	12	5
11. Nopember	1	13	13	14
12. Desember	0	11	15	6
JUMLAH	61	115	112	105
Rata-rata	5	10	9	9

BPS Kabupaten Kendal

Sumber data : Pengukuran Ronting Kendal  
Catatan :



Tabel : 1.6

**BANYAKNYA CURAH HUJAN  
KECAMATAN KENDAL  
TAHUN 1997 - 2000**

BULAN	1997	1998	1999	2000
(1)	(2)	(3)	(4)	(5)
01. Januari	554	197	353	312
02. Pebruari	281	274	405	222
03. Maret	79	159	190	187
04. April	248	233	134	104
05. Mei	111	0	117	138
06. Juni	9	418	94	94
07. Juli	0	99	34	75
08. Agustus	0	0	34	8
09. September	0	105	69	47
10. Oktober	0	187	251	155
11. Nopember	21	133	230	333
12. Desember	309	110	383	71
<b>JUMLAH</b>	<b>1.592</b>	<b>1.914</b>	<b>2.293</b>	<b>1.744</b>
<b>Rata-rata</b>	<b>133</b>	<b>160</b>	<b>191</b>	<b>145</b>

BPS Kabupaten Kendal

Sumber data : Pengukuran Ranting Kendal

Catatan :

Tabel : 2.1

**BANYAKNYA DUSUN/DUKUH, RUKUN WARGA, DAN RUKUN TETANGGA  
KECAMATAN KENDAL**

TAHUN : 2000

KELURAHAN	DUSUN/ DUKUH	RUKUN WARGA	RUKUN TETANGGA
	(1)	(2)	(3)
01. Sukodono	2	3	12
02. Candiroto	2	3	10
03. Trompo	3	3	11
04. Jotang	1	3	9
05. Tungutreja	3	4	13
06. Sijeluk	1	1	5
07. Jetis	1	2	6
08. Bugangin	2	2	10
09. Langenharjo	6	6	22
10. Kalibuntuwetan	1	2	9
11. Kebondalem	3	6	24
12. Kelapang	6	8	26
13. Banyulowo	2	5	10
14. Karang Sari	4	5	22
15. Patukangan	3	3	12
16. Pegulon	3	8	19
17. Pekauman	1	3	10
18. Ngilir	2	3	14
19. Balok	1	1	5
20. Bendengan	4	3	10
<b>JUMLAH 2000</b>	<b>51</b>	<b>74</b>	<b>259</b>
1999	51	74	259
1998	51	74	259

BPS Kabupaten Kendal

Sumber data : Statistik Kecamatan Kendal  
Catatan :

Tabel : 2.2.

**BANYAKNYA BALAI KELURAHAN DAN KANTOR KELURAHAN  
KECAMATAN KENDAL**

TAHUN : 2000

KELURAHAN	BALAI KELURAHAN	KANTOR KELURAHAN
(1)	(2)	(3)
01. Sutodono	1	1
02. Candirolu	1	1
03. Trompo	1	1
04. Jolang	1	1
05. Tunggurejo	1	1
06. Sijenuk	1	1
07. Jetis	1	1
08. Bugangin	1	1
09. Langenharjo	1	1
10. Kalibunturwelan	1	1
11. Kebondalem	1	1
12. Ketapang	1	1
13. Banyutowo	1	1
14. Karangsan	1	1
15. Palukangan	1	1
16. Pegulon	1	1
17. Pekauman	1	1
18. Ngilir	1	1
19. Bekok	1	1
20. Bandengan	1	1
<b>JUMLAH</b>	<b>20</b>	<b>20</b>

BPS Kabupaten Kendal

Sumber data : Kantor Kecamatan Kendal

Catatan :

Tabel : 2.3

BANYAKNYA PERANGKAT KELURAHAN  
KECAMATAN KENDAL

TAHUN : 2000

KELURAHAN	KEPALA DESA/KEL		SEK. DESA/KEL		KEPALA URUSAN		PEMBANTU KEPALA URUSAN		KEPALA DUSUN		PEMBANTU KEPALA DUSUN		JUMLAH	
	L	P	L	P	L	P	L	P	L	P	L	P	L	P
	(2)	(3)	(4)	(5)	(6)	(7)	(8)	(9)	(10)	(11)	(12)	(13)	(14)	(15)
01. Sukodono	1	0	1	0	1	1	3	1	0	0	0	0	6	2
02. Candirolo	1	0	1	0	0	0	3	0	0	0	0	0	5	0
03. Trompo	1	0	0	1	1	0	3	0	0	0	0	0	5	1
04. Jotang	1	0	1	0	1	0	4	0	0	0	0	0	7	0
05. Tunggurejo	1	0	1	0	1	0	2	0	0	0	0	0	6	0
06. Sijenuk	1	0	1	0	0	1	1	2	0	0	0	0	3	3
07. Jetis	1	0	1	0	2	0	2	1	0	0	0	0	6	1
08. Bugangin	1	0	1	0	1	0	1	2	0	0	0	0	4	2
09. Lengerharjo	1	0	1	0	1	0	2	1	0	0	0	0	5	1
10. Katbuntuwelan	1	0	1	0	1	0	2	0	0	0	0	0	5	0
11. Kebondalem	1	0	1	0	0	0	0	4	0	0	0	0	2	4
12. Ketapang	1	0	1	0	0	0	0	0	0	0	0	0	2	0
13. Banyutowo	1	0	1	0	2	0	4	0	0	0	0	0	8	0
14. Karangsan	1	0	0	1	1	0	2	1	0	0	0	0	4	2
15. Palukangan	1	0	0	0	1	0	2	2	0	0	0	0	4	2
16. Pegulon	1	0	0	1	2	1	2	1	0	0	0	0	5	3
17. Pekauman	1	0	0	1	0	0	3	2	0	0	0	0	4	3
18. Ngir	1	0	1	0	0	0	0	3	0	0	0	0	2	3
19. Balok	1	0	0	1	2	0	0	0	0	0	0	0	3	1
20. Bandengan	1	0	1	0	0	1	1	1	0	0	0	0	3	2
JUMLAH 2000	20	0	14	5	17	4	37	21	0	0	0	0	88	30
1999														
1998														

BPS Kabupaten Kendal

Sumber data : Kantor Kecamatan Kendal  
Catatan :

Tabel : 3.1.

**BANYAKNYA KEPALA KELUARGA DAN BANGUNAN TEMPAT TINGGAL  
KECAMATAN KENDAL**

TAHUN : 2000

KELURAHAN	KEPALA KELUARGA	BANGUNAN TEMPAT TINGGAL
(1)	(2)	(3)
01. Sukodono	191	457
02. Candiroti	427	505
03. Trompo	272	459
04. Jolang	270	368
05. Tunggurejo	89	112
06. Sijenuk	243	508
07. Jetis	86	212
08. Bugengin	279	330
09. Langerharjo	119	1.018
10. Kalibuntuwetan	264	349
11. Kebondalem	23	955
12. Kelapang	208	647
13. Banyutowo	446	686
14. Karang Sari	456	792
15. Patukungan	472	328
16. Pegulon	96	519
17. Pekauman	63	244
18. Ngilir	114	366
19. Balok	177	224
20. Bandengan	363	679
JUMLAH 2000	4.658	9.766
1999		9.766
1998		9.733

BPS Kabupaten Kendal

Sumber data : Statistik Kecamatan Kendal & PPLKB Kecamatan Kendal  
Cetakan :

Tabel : 3.2

**KEPADATAN KELUARGA  
KECAMATAN KENDAL**

TAHUN : 2000

KELURAHAN	PENDUDUK	KELUARGA	KEPADATAN (Orang/KK)
(1)	(2)	(3)	(4)
01. Sukodono	2.158	191	11
02. Candiroto	2.627	427	6
03. Trompo	2.492	272	9
04. Jolang	1.795	270	7
05. Tunggurejo	617	89	7
06. Sjenuk	2.321	243	10
07. Jetis	924	86	11
08. Bugangin	1.443	279	5
09. Lengenharjo	4.734	119	40
10. Kalibuntuwelan	2.131	264	8
11. Kebondalem	4.636	23	202
12. Kelapang	3.473	208	17
13. Banyutowo	3.118	446	7
14. Karang Sari	4.661	456	10
15. Palukengan	1.469	472	3
16. Pegulon	2.368	96	25
17. Pekauman	1.189	63	19
18. Ngilir	1.981	114	17
19. Balok	1.146	177	6
20. Bandengan	3.921	363	11
JUMLAH 2000	49.222	4.658	11
1999			
1998			

BPS Kabupaten Kendal

Sumber data : Statistik Kecamatan Kendal & PPLKB Kecamatan Kendal  
Catatan :

Tabel : 3.3

**BANYAKNYA KELUARGA MENURUT TAHAPAN  
KECAMATAN KENDAL**

TAHUN : 2000

KELURAHAN	PRA SEJAHTERA		SEJAHTERA I		SEJAH- TERA	JUM
	ALEK	BAE	ALEK	BAE	W/O	LAH
(1)	(2)	(3)	(4)	(5)	(6)	(7)
01. Sukodono	0	16	164	8	3	191
02. Candirolo	0	363	32	10	22	427
03. Trompo	0	167	55	8	44	272
04. Jolang	0	98	130	9	35	270
05. Tunggalrejo	0	54	21	4	10	89
06. Sijeruk	0	99	56	36	52	243
07. Jetis	0	14	61	0	11	86
08. Bugangin	0	161	42	16	60	279
09. Lengenharjo	0	32	20	27	40	119
10. Kaibuntuwelan	0	68	77	29	90	264
11. Kebondalem	0	3	1	11	8	23
12. Kalapeng	0	25	115	5	63	208
13. Banyutowo	0	62	227	34	103	446
14. Karangsan	0	133	266	4	53	456
15. Patukangan	0	118	167	42	145	472
16. Pegulon	0	26	9	2	59	96
17. Pekauman	0	1	12	8	42	63
18. Ngir	0	35	29	22	26	114
19. Balok	0	35	44	17	81	177
20. Bendengan	0	138	60	66	57	363
JUMLAH 2000	0	1.668	1.608	378	1.008	4.668
1999						
1998						

BPS Kabupaten Kendal

Sumber data : PPLKB Kecamatan Kendal  
Catatan : - ALEK : Alasan Ekonomi  
- BAE : Bukan Alasan Ekonomi

Tabel : 3.4

**BANYAKNYA TEMPAT TINGGAL PENDUDUK  
KECAMATAN KENDAL**

TAHUN : 2000

KELURAHAN	PER- MANEN	SEMI PER- MANEN	PAPAN	BAMBU	JUMLAH
(1)	(2)	(3)	(4)	(5)	(6)
01. Sukodono	72	12	236	138	457
02. Candirolo	19	10	447	29	505
03. Trompo	20	19	209	211	459
04. Jotang	19	39	167	143	368
05. Tunggunrejo	6	8	87	12	112
06. Sijruk	120	247	90	51	508
07. Jetis	33	51	107	21	212
08. Bugangin	106	84	130	10	330
09. Langerharjo	236	217	540	26	1.018
10. Kalibuntuwelan	146	60	113	30	349
11. Kebondalem	539	238	116	62	955
12. Ketepang	48	87	256	276	647
13. Banyutowo	122	243	303	28	696
14. Karangseri	103	230	241	218	792
15. Patukangan	266	5	12	44	328
16. Pegulon	347	87	73	12	519
17. Pekauman	161	11	69	3	244
18. Ngär	200	66	56	48	368
19. Batok	84	33	49	58	224
20. Bandengan	212	102	146	217	679
JUMLAH 2000	2.866	1.828	3.447	1.636	9.766
1999	2.866	1.828	3.447	1.636	9.768
1998	2.865	1.828	3.447	1.603	9.733

BPS Kabupaten Kendal

Sumber data : Statistik Kecamatan Kendal  
Cetakan :



Tabel : 3.5

**BANYAKNYA PENDUDUK DIRINCI MENURUT JENIS KELAMIN  
KECAMATAN KENDAL  
TAHUN : 2000**

KELURAHAN	LAKI-LAKI	PEREMPUAN	JUMLAH
(1)	(2)	(3)	(4)
01. Sukodono	1.032	1.128	2.158
02. Candirolo	1.296	1.331	2.627
03. Trompo	1.223	1.269	2.492
04. Jolang	897	898	1.795
05. Tunggalrejo	310	307	617
06. Sijenuk	1.152	1.169	2.321
07. Jetis	451	473	924
08. Bugangin	712	731	1.443
09. Lingsenharjo	2.359	2.375	4.734
10. Kalibuntuwetan	1.038	1.093	2.131
11. Kebondalem	2.295	2.341	4.636
12. Kelapang	1.719	1.754	3.473
13. Banyulowo	1.551	1.567	3.118
14. Karangsan	2.270	2.391	4.661
15. Patukangan	745	724	1.469
16. Pegulon	1.138	1.248	2.386
17. Pekauman	582	597	1.180
18. Ngair	977	1.004	1.981
19. Belok	591	555	1.146
20. Bandengan	1.980	1.931	3.921
JUMLAH 2000	24.338	24.884	49.222
1999	24.095	24.677	48.772
1998	24.013	24.554	48.567

BPS Kabupaten Kendal

Sumber data: Monografi KELURAHAN 2000

Catatan :

Tabel : 3.6

**KEPADATAN PENDUDUK  
KECAMATAN KENDAL**

TAHUN : 2000

KELURAHAN	PENDUDUK	LUAS	KEPADATAN	
		(Km <sup>2</sup> )	(Orang/Km <sup>2</sup> )	
(1)	(2)	(3)	(4)	
01. Sukodono	2.158	1,18	1.829	
02. Candirola	2.627	1,08	2.432	
03. Trompo	2.492	0,93	2.660	
04. Jotang	1.795	0,96	1.870	
05. Tunggurejo	617	0,39	1.582	
06. Sijeruk	2.321	1,08	2.149	
07. Jetis	924	0,56	1.650	
08. Bugengin	1.443	0,68	2.122	
09. Langenharjo	4.734	1,45	3.265	
10. Kebuntuwelan	2.131	3,02	706	
11. Kebondalem	4.636	1,31	3.539	
12. Kelapeng	3.473	1,50	2.315	
13. Banyutowo	3.118	3,05	1.022	
14. Karang Sari	4.661	4,03	1.157	
15. Patukangan	1.469	0,13	11.300	
16. Pegulon	2.366	0,23	10.374	
17. Pekauman	1.169	0,38	3.303	
18. Ngilir	1.981	1,05	1.887	
19. Balok	1.146	2,54	451	
20. Bandengan	3.921	1,97	1.990	
	JUMLAH 2000	49.222	27,50	1.790
	1999	48.772	27,50	1.774
	1998	48.567	27,50	1.766

BPS Kabupaten Kendal

Sumber data : Statistik Kecamatan Kendal

Catatan :

Tabel : 3.7

**SEX RATIO PENDUDUK LAKI-LAKI TERHADAP PEREMPUAN  
KECAMATAN KENDAL**

TAHUN : 2000

KELURAHAN	PENDUDUK		SEX RATIO (PER 1000)
	LAKI-LAKI	PEREMPUAN	
(1)	(2)	(3)	(4)
01. Sukodono	1.032	1.126	917
02. Candiroto	1.296	1.331	974
03. Trompo	1.223	1.269	964
04. Jotang	897	898	999
05. Tunggurejo	310	307	1.010
06. Sijeruk	1.152	1.169	985
07. Jetis	451	473	953
08. Bugangin	712	731	974
09. Langerharjo	2.369	2.375	993
10. Kalibuntuwelan	1.039	1.083	950
11. Kebondalem	2.295	2.341	960
12. Kelapang	1.719	1.754	980
13. Banyutowo	1.551	1.587	990
14. Karangsan	2.270	2.391	949
15. Patukangen	745	724	1.029
16. Pegulon	1.138	1.248	912
17. Pekauman	582	597	982
18. Ngilir	977	1.004	973
19. Bekok	591	555	1.065
20. Bandengan	1.990	1.931	1.031
<b>JUMLAH 2000</b>	<b>24.338</b>	<b>24.884</b>	<b>978</b>
1999	24.095	24.677	978
1998	24.019	24.554	978

BPS Kabupaten Kendal

Sumber data : Statistik Kecamatan Kendal

Catatan :

Tabel : 3.8

**PERKEMBANGAN PENDUDUK PER TAHUN  
KECAMATAN KENDAL  
TAHUN : 2000**

TAHUN	PENDUDUK	PERKEMBANGAN
		PENDUDUK (%)
(1)	(2)	(3)
1981	38.769	
1992	39.219	1,16
1993	40.057	2,14
1994	40.666	1,57
1995	41.453	1,89
1996	41.999	1,32
1997	42.410	0,99
1998	43.045	1,50
1999	43.198	0,36
1990	43.361	0,38
1991	45.654	5,29
1992	45.322	-0,73
1993	45.600	0,61
1994	46.185	1,28
1995	46.444	0,56
1996	47.912	3,16
1997	48.179	0,56
1998	48.567	0,81
1999	48.772	0,42
2000	49.222	0,92

Tabel : 3.9

**BANYAKNYA PENDUDUK MENURUT KELOMPOK UMUR  
DAN JENIS KELAMIN  
KECAMATAN KENDAL  
TAHUN : 2000**

UMUR	LAKI-LAKI	PEREMPUAN	JUMLAH
(1)	(2)	(3)	(4)
0 - 4	2.336	2.205	4.541
5 - 9	3.003	3.078	6.079
10 - 14	3.037	3.178	6.213
15 - 19	2.420	2.271	4.691
20 - 24	1.755	1.880	3.635
25 - 29	1.642	1.936	3.578
30 - 39	2.047	1.557	3.614
40 - 49	2.398	2.568	4.964
50 - 59	2.035	2.108	4.143
60 keatas	3.665	4.099	7.764
JUMLAH 2000	24.336	24.884	49.222
1999	24.095	24.677	48.772
1998	24.013	24.554	48.567

BPS Kabupaten Kendal

Sumber data : Statistik Kecamatan Kendal

Catatan :

Tabel : 3.10

**BANYAKNYA PENDUDUK UMUR 5 - 6, 7 - 12, 13 - 15  
KECAMATAN KENDAL  
TAHUN : 2000**

KELURAHAN	5 - 6	7 - 12	13 - 15
(1)	(2)	(3)	(4)
01. Sukodono	118	355	150
02. Candirolu	134	418	177
03. Trompo	130	396	163
04. Jolang	98	297	123
05. Tunggurejo	35	93	41
06. Sijruk	117	378	154
07. Jetis	51	150	63
08. Bugangin	87	242	107
09. Langenharjo	269	762	329
10. Kalibuntuwelan	123	359	153
11. Kebondalem	258	748	322
12. Kelapang	192	567	243
13. Banyutowo	171	505	218
14. Karangsan	273	762	333
15. Palukangan	75	243	103
16. Pegulon	132	396	166
17. Pekauman	73	193	88
18. Ngilir	115	325	139
19. Balok	63	187	178
20. Bandengan	182	611	236
JUMLAH 2000	2.696	7.987	3.508
1999	2.696	7.987	3.497
1998	2.687	7.989	3.490

BPS Kabupaten Kendal

Sumber data : Statistik Kecamatan Kendal  
Cetakan :

Tabel 3.11

**BANYAKNYA PENDUDUK WARGA NEGARA ASING  
KECAMATAN KENDAL**

TAHUN : 2000

KELURAHAN	W N A	W N A	JUMLAH
	CINA	LAINNYA	
(1)	(2)	(3)	(4)
01. Sukodono	0	0	0
02. Candirola	0	0	0
03. Trompo	0	0	0
04. Jolang	0	0	0
05. Tunggurejo	0	0	0
06. Sjeruk	0	0	0
07. Jetis	0	0	0
08. Bugangin	0	0	0
09. Langerharjo	0	0	0
10. Kalibuntuwelan	0	0	0
11. Kebondalem	0	0	0
12. Katspeng	0	0	0
13. Banyutowo	0	0	0
14. Karang Sari	0	0	0
15. Patukengan	0	0	0
16. Pegulon	0	0	0
17. Pekauman	2	0	2
18. Ngär	0	0	0
19. Balok	0	0	0
20. Bandengan	0	0	0
<b>JUMLAH 2000</b>	<b>2</b>	<b>0</b>	<b>2</b>
<b>1999</b>	<b>2</b>	<b>0</b>	<b>2</b>
<b>1998</b>	<b>2</b>	<b>0</b>	<b>2</b>

BPS Kabupaten Kendal

Sumber data : Statistik Kecamatan Kendal

Catatan :

Tabel 3.12

**BANYAKNYA MUTASI PENDUDUK  
KECAMATAN KENDAL**

TAHUN : 2000

KELURAHAN	KELA- HIRAN	KEMA- TIAN	DATANG	PERGI
(1)	(2)	(3)	(4)	(5)
01. Sukodono	11	15	2	4
02. Candiroto	49	16	0	8
03. Trompo	44	16	10	7
04. Jolang	15	15	3	0
05. Tunggurejo	11	0	0	2
06. Sijerk	17	13	7	4
07. Jelis	16	6	5	7
08. Bugangin	18	8	15	14
09. Lengerharjo	66	18	62	56
10. Kalibuntuwetan	16	14	6	14
11. Kebondalem	56	29	67	42
12. Kalapang	31	11	18	18
13. Banyudowo	18	1	0	10
14. Karang Sari	62	46	32	41
15. Patukangan	18	6	19	18
16. Pegulon	45	23	50	49
17. Pekauman	20	10	67	29
18. Ngali	43	14	7	8
19. Belok	36	7	9	16
20. Bendengan	61	17	17	9
<b>JUMLAH 2000</b>	<b>670</b>	<b>267</b>	<b>390</b>	<b>358</b>
1999	540	305	297	378
1998	608	274	467	454

BPS Kabupaten Kendal

Sumber data : Kantor Kecamatan Kendal

Catatan :



Tabel 3.13

**BANYAKNYA PENDUDUK DI ATAS 5 TAHUN  
DIRINCI MENURUT PENDIDIKAN  
KECAMATAN KENDAL  
TAHUN : 2000**

KELURAHAN	TIDAK	TIDAK..	BELUM	TAMAT SD
	SEKOLAH	TAMAT SD		
(1)	(2)	(3)	(4)	(5)
01. Sukodono	77	288	234	519
02. Candiroto	1.050	521	466	310
03. Trompo	941	260	219	235
04. Jolang	176	31	263	250
05. Tunggulrejo	40	77	53	60
06. Sjeruk	308	62	262	124
07. Jetis	22	8	61	94
08. Bugangin	150	45	146	186
09. Lengerharjo	450	198	466	892
10. Kalibunturwetan	0	162	228	639
11. Kebondalem	0	64	379	1.526
12. Ketapang	23	131	456	1.591
13. Banyutowo	615	312	341	1.368
14. Karangsan	233	754	530	614
15. Patukangan	0	65	120	221
16. Pegulon	2	131	54	442
17. Pekauman	30	18	116	247
18. Ngilir	0	0	0	90
19. Balok	19	19	102	115
20. Bandengan	631	705	521	892
<b>JUMLAH 2000</b>	<b>4.767</b>	<b>3.897</b>	<b>5.019</b>	<b>10.603</b>
1999	4.579	5.974	5.139	12.618
1998	4.814	6.003	5.141	4.614

BPS Kabupaten Kendal

Sumber data : Statistik Kecamatan Kendal  
Catatan :

Tabel : 3.13 (Lanjutan)

**BANYAKNYA PENDUDUK DI ATAS 5 TAHUN  
DIRINCI MENURUT PENDIDIKAN  
KECAMATAN KENDAL  
TAHUN : 2000**

KELURAHAN	TAMAT		
	SLTP	SLTA	PT /AKADEMI
(1)	(2)	(3)	(4)
01. Sukodono	227	467	17
02. Candirola	218	62	0
03. Trompo	129	24	0
04. Jotang	149	109	6
05. Tunggurejo	77	47	2
06. Sijruk	139	66	18
07. Jetis	143	84	3
08. Bugangin	166	80	2
09. Langerharjo	669	971	78
10. Kalibuntuwelan	256	367	19
11. Kebondalem	624	620	183
12. Ketapang	436	418	27
13. Banyutowo	245	151	6
14. Karang Sari	690	690	71
15. Patukangan	123	183	13
16. Pegulon	328	782	230
17. Pekauman	189	376	129
18. Ngilir	48	215	25
19. Balok	114	49	8
20. Bandengan	321	158	7
<b>JUMLAH 2000</b>	<b>5.470</b>	<b>6.229</b>	<b>651</b>
<b>1999</b>	<b>5.788</b>	<b>6.118</b>	<b>912</b>
<b>1998</b>	<b>5.775</b>	<b>6.099</b>	<b>904</b>

BPS Kabupaten Kendal

Sumber data : Statistik Kecamatan Kendal  
Catatan :

Tabel : 3.14

**BANYAKNYA PENDUDUK DI ATAS 10 TAHUN YANG BEKERJA  
DIRINCI MENURUT MATA PENCAHARIAN  
KECAMATAN KENDAL  
TAHUN : 2000**

KELURAHAN	PETANI	BURUH TANI	NELAYAN	PENGU- SAHA	BURUH INDUSTRI/ BANGUNAN
(1)	(2)	(3)	(4)	(5)	(6)
01. Sukodono	407	363	0	0	33
02. Candiroto	173	238	0	14	491
03. Trompo	45	160	26	6	201
04. Jolang	370	549	0	0	361
05. Tunggalrejo	41	152	2	0	33
06. Sijenuk	290	70	0	20	266
07. Jetis	97	141	22	43	277
08. Bugengin	78	45	5	4	50
09. Langenharjo	43	103	0	1	753
10. Kalibuntuwetan	67	108	15	7	164
11. Kebondalem	176	624	0	55	645
12. Ketapang	151	645	236	3	443
13. Banyutowo	437	541	0	0	313
14. Karangsan	391	424	217	35	1.223
15. Patukangan	4	19	0	90	261
16. Pegulon	6	0	0	16	154
17. Pekauman	2	2	0	18	37
18. Ngär	24	40	41	2	55
19. Belok	81	130	116	0	94
20. Bandengan	56	166	750	15	277
<b>JUMLAH 2000</b>	2.938	4.779	1.433	329	6.131
1999	2.871	5.331	1.426	332	6.012
1998	2.883	5.367	1.402	518	6.920

BPS Kabupaten Kendal

Sumber data : Statistik Kecamatan Kendal  
Cetakan :

Tabel : 3.14 (Lanjutan)

**BANYAKNYA PENDUDUK DI ATAS 10 TAHUN YANG BEKERJA  
DIRINCI MENURUT MATA PENCAHARIAN  
KECAMATAN KENDAL  
TAHUN : 2000**

KELURAHAN	PE -	ANG -	PNS /	PEN -	LAIN -
	DAGANG	KUTAN	ABRI	SIJUN	LAIN
(1)	(2)	(3)	(4)	(5)	(6)
01. Sukodono	41	21	51	22	81
02. Candiroto	5	2	48	48	112
03. Trompo	6	23	31	18	481
04. Jolang	15	72	20	7	0
05. Tunggulrejo	6	14	15	6	46
06. Sijeruk	25	61	17	3	27
07. Jetis	48	20	15	7	40
08. Bugangin	20	14	67	38	150
09. Langerharjo	199	7	482	141	1.616
10. Kalibunturwelan	15	21	125	24	246
11. Kebondalem	45	46	250	179	914
12. Ketapang	92	16	78	32	669
13. Banyulowo	20	4	20	7	665
14. Karang Sari	46	23	250	75	793
15. Patukangan	90	3	124	63	0
16. Pegulon	181	13	123	197	314
17. Pekauman	40	6	75	35	234
18. Ngilir	60	62	54	86	0
19. Balok	3	14	8	6	17
20. Bandengan	52	17	25	11	1.304
JUMLAH 2000	990	469	1.898	1.015	7.949
1999	1.216	565	2.140	619	8.081
1998	1.143	659	2.134	615	8.081

BPS Kabupaten Kendal

Sumber data : Statistik Kecamatan Kendal

Catatan :

Tabel : 4.1.

**BANYAKNYA PUS AKSEPTOR KB AKTIF  
KEGAMATAN KENDAL**

TAHUN : 2000

KELURAHAN	PUS	KONTRASEPSI		
		IUD	PIL	KONDOM
(1)	(2)	(3)	(4)	(5)
01. Sukodono	369	8	47	0
02. Candiroto	380	2	68	1
03. Trompo	389	3	74	0
04. Jolang	283	5	29	0
05. Tunggurejo	101	7	20	0
06. Sijenuk	425	10	66	5
07. Jetis	173	2	25	1
08. Bugangin	254	28	34	0
09. Lengerherjo	1.072	111	115	0
10. Kalibuntuwelan	381	21	56	11
11. Kebondalem	736	39	127	4
12. Kelapeng	669	14	139	2
13. Banyutowo	500	7	132	1
14. Karangsan	736	30	162	2
15. Patukangan	254	28	38	4
16. Pegulon	339	75	31	18
17. Pekauman	169	31	8	1
18. Ngilir	321	42	61	1
19. Balok	163	2	34	0
20. Bendengan	818	25	64	0
<b>JUMLAH 2000</b>	<b>8.319</b>	<b>480</b>	<b>1.378</b>	<b>51</b>
<b>1999</b>	<b>7.939</b>	<b>443</b>	<b>1.647</b>	<b>87</b>
<b>1998</b>	<b>8.145</b>	<b>467</b>	<b>1.583</b>	<b>110</b>

BPS Kabupaten Kendal

Sumber data : PPLKB Kecamatan Kendal  
Celatan :

Tabel : 4.1. (lanjutan)

**BANYAKNYA PUS AKSEPTOR KB AKTIF  
KECAMATAN KENDAL**

TAHUN : 2000

KELURAHAN	KONTRASEPSI				JUMLAH
	BP	SUNTIK	MOP	MOW	
(1)	(6)	(7)	(8)	(9)	(10)
01. Sukodono	3	169	3	7	237
02. Candiroto	7	193	3	3	298
03. Trompo	36	178	0	9	300
04. Jolang	29	146	1	8	216
05. Tunggalrejo	15	29	3	8	82
06. Sijenuk	39	183	7	8	337
07. Jetis	10	81	1	6	126
08. Bugangin	21	72	0	14	109
09. Lengenharjo	29	451	11	59	776
10. Kalibuntuwetan	4	172	3	13	280
11. Kebondalem	24	276	9	37	516
12. Kelapang	65	259	5	18	502
13. Banyudowo	63	173	0	3	369
14. Karangsan	20	359	7	17	597
15. Patukangan	11	88	4	12	193
16. Pegulon	4	93	7	28	256
17. Pekauman	1	81	2	6	130
18. Ngir	19	110	0	16	289
19. Balok	5	89	0	4	114
20. Bendengan	14	322	3	9	427
<b>JUMLAH 2000</b>	<b>441</b>	<b>3.512</b>	<b>69</b>	<b>285</b>	<b>6.226</b>
<b>1999</b>	<b>444</b>	<b>3.439</b>	<b>88</b>	<b>301</b>	<b>6.429</b>
<b>1998</b>	<b>529</b>	<b>3.237</b>	<b>75</b>	<b>263</b>	<b>6.244</b>

BPS Kabupaten Kendal

Sumber data : PPLKB Kecamatan Kendal

Cetakan :

Tabel : 5.1

**BANYAKNYA PEMELIK AGAMA  
KECAMATAN KENDAL**

TAHUN : 2000

KELURAHAN	ISLAM	KRISTEN		BUDHA	HINDU
		PROT.	KTL		
(1)	(2)	(3)	(4)	(5)	(6)
01. Sukodono	2.158	0	0	0	0
02. Candiroto	2.627	0	0	0	0
03. Trompo	2.478	14	0	0	0
04. Jolang	1.795	0	0	0	0
05. Tunggalrejo	617	0	0	0	0
06. Sjeruk	2.321	0	0	0	0
07. Jets	924	0	0	0	0
08. Bugangin	1.430	4	9	0	0
09. Langerharjo	4.613	18	87	0	16
10. Kalibuntuwelan	2.082	0	39	0	0
11. Kebondalem	4.553	39	44	0	0
12. Ketapeng	3.489	1	3	0	0
13. Banyukowo	3.118	0	0	0	0
14. Karang Sari	4.527	35	88	0	3
15. Pelukangan	1.391	29	47	8	0
16. Pegulon	2.188	97	88	8	7
17. Pekauman	1.102	69	17	11	0
18. Ngilir	1.980	4	6	0	12
19. Balok	1.140	8	0	0	0
20. Bandengan	3.907	7	7	0	0
<b>JUMLAH 2000</b>	<b>48.410</b>	<b>307</b>	<b>440</b>	<b>27</b>	<b>38</b>
1999	47.980	387	375	50	20
1998	47.754	369	375	50	20

BPS Kabupaten Kendal

Sumber data : Statistik Kecamatan Kendal

Cetakan :

Tabel : 5.2

**BANYAKNYA TEMPAT IBADAH  
KECAMATAN KENDAL**

TAHUN : 2000

KELURAHAN	MASJID	MUSHOLA	GEREJA	KUIL/ PURA
(1)	(2)	(3)	(4)	(5)
01. Sukodono	1	11	0	0
02. Candiroto	1	9	0	0
03. Trompo	1	9	0	0
04. Jolang	1	8	0	0
05. Tungguhrejo	1	0	0	0
06. Sijeruk	1	5	0	0
07. Jetis	1	4	0	0
08. Bugangin	2	5	0	0
09. Langenharjo	0	10	0	0
10. Kalibuntuwelan	0	9	0	0
11. Kebondalem	1	18	3	0
12. Ketapang	1	12	0	0
13. Banyutowo	1	13	0	0
14. Karangsan	2	7	1	0
15. Patukangan	0	6	1	0
16. Pegulon	1	9	1	0
17. Pekauman	1	4	0	0
18. Ngilir	0	5	0	0
19. Betok	0	3	0	0
20. Bandengan	1	5	0	0
<b>JUMLAH 2000</b>	17	151	6	0
1999	17	151	6	0
1998	15	136	6	0

BPS Kabupaten Kendal

Sumber data : Statistik KELURAHAN di Kecamatan Kendal

Catatan :



Tabel : 5.3

**PESERTA CALON JAMAAH HAJI  
KECAMATAN KENDAL  
TAHUN: 1998 - 2000**

KELURAHAN	1998	1999	2000
(1)	(2)	(3)	(4)
01. Sukodono	0	0	2
02. Candiroko	2	2	5
03. Trompo	0	0	0
04. Jolang	0	0	3
05. Tunggurejo	0	0	0
06. Sijeruk	0	0	4
07. Jelis	0	0	3
08. Bugangin	0	0	1
09. Langenharjo	2	0	9
10. Kalibuntuwelan	0	2	6
11. Kebondalem	4	0	3
12. Ketapang	0	1	0
13. Banyutowo	1	0	17
14. Karangsan	1	1	3
15. Petukangan	0	0	6
16. Pegulon	3	0	22
17. Pekauman	1	0	7
18. Ngir	0	1	1
19. Balok	0	0	0
20. Bandengen	0	5	15
<b>JUMLAH</b>	<b>14</b>	<b>12</b>	<b>107</b>

BPS Kabupaten Kendal

Sumber data : KUA Kecamatan Kendal  
Catatan :

Tabel : 5.4

**BANYAKNYA ULAMA, MUBALIGH, DAN KHOTIB  
KECAMATAN KENDAL**

**TAHUN : 2000**

KELURAHAN	ULAMA	MUBALIGH	KHOTIB
(1)	(2)	(3)	(4)
01. Sukodono	2	2	4
02. Candirolo	2	1	3
03. Trompo	2	2	3
04. Jotang	1	1	1
05. Tunggalrejo	1	1	1
06. Sijeruk	1	1	1
07. Jelis	1	1	2
08. Bugangin	3	1	4
09. Langerharjo	3	1	4
10. Kalibunturwetan	1	1	1
11. Kebondalem	4	3	10
12. Ketapang	2	1	3
13. Banyutowo	3	1	4
14. Karangsan	1	1	1
15. Patukangan	2	1	3
16. Pegulon	3	3	6
17. Pekauman	4	3	6
18. Ngir	2	1	1
19. Batok	1	1	1
20. Bandengan	1	1	3
<b>JUMLAH 2000</b>	<b>40</b>	<b>28</b>	<b>62</b>
1999	40	28	64
1998	40	27	64

BPS Kabupaten Kendal

Sumber data : KUA Kecamatan Kendal

Catatan :

Tabel 5.5

**BANYAKNYA NIKAH, TALAK, CERAI DAN RLUJK  
KECAMATAN KENDAL**

TAHUN : 2000

KELURAHAN	NIKAH	TALAK	CERAI	RLUJK
(1)	(2)	(3)	(4)	(5)
01. Sukodono	42	1	1	0
02. Candiroto	28	0	1	0
03. Trompo	17	0	2	0
04. Jolang	14	1	1	0
05. Tunggurejo	3	0	0	0
06. Sijeruk	22	0	0	0
07. Jetis	4	0	0	0
08. Bugangin	11	2	1	0
09. Lengenharjo	36	3	6	0
10. Kalibuntuwelan	16	0	2	0
11. Kebondalem	44	0	2	0
12. Katapang	26	1	1	0
13. Banyutowo	41	2	4	0
14. Karang Sari	39	0	2	0
15. Patukangan	15	0	0	0
16. Pegulon	22	0	0	0
17. Pekauman	8	0	0	0
18. Ngir	18	0	0	0
19. Bekok	9	1	0	0
20. Bandengan	42	1	2	0
JUMLAH 2000	455	12	25	0
1999	379	12	24	0
1998	458	19	8	0

EPS Kabupaten Kendal

Sumber data : KIA Kecamatan Kendal

Cetakan :

Tabel : 8.1

**BANYAKNYA SEKOLAH TK, MURID DAN GURU  
KECAMATAN KENDAL**

**TAHLIN : 2000**

KELURAHAN	SEKOLAH	MURID	GURU
(1)	(2)	(3)	(4)
01. Sukodono	0	0	0
02. Candiroto	0	0	0
03. Trompo	1	75	14
04. Jolang	0	0	0
05. Tunggurejo	0	0	0
06. Sijeruk	0	0	0
07. Jelis	0	0	0
08. Bugangin	1	17	2
09. Langenharjo	1	24	3
10. Kalibuntuwelan	1	36	2
11. Kebondalem	2	75	5
12. Ketapang	1	40	3
13. Banyutowo	0	0	0
14. Karang Sari	2	241	13
15. Patukongan	2	57	0
16. Pegulon	3	226	12
17. Pekauman	1	26	2
18. Ngilir	1	47	3
19. Batok	1	41	1
20. Bandengan	2	75	5
JUMLAH 2000	19	960	65
1999	19	960	73
1998	19	977	73

BPS Kabupaten Kendal

Sumber data : Masing-masing Sekolah di Kecamatan Kendal  
Catatan :

Tabel : 8.2

**BANYAKNYA SEKOLAH DASAR NEGERI, MURID DAN GURU  
KECAMATAN KENDAL**

TAHLUN : 2000

KELURAHAN	SEKOLAH	MURID	GURU
(1)	(2)	(3)	(4)
01. Sukodono	2	255	17
02. Candirolo	2	461	14
03. Trompo	2	375	12
04. Jolang	2	213	16
05. Tunggurejo	1	182	7
06. Sijeruk	2	245	6
07. Jetis	0	0	0
08. Bugangin	1	263	8
09. Langanharjo	4	759	28
10. Kalibuntuwetan	1	182	7
11. Kebondalem	2	331	15
12. Ketapang	2	447	14
13. Banyutowo	2	319	4
14. Karang Sari	3	491	22
15. Patukangan	2	145	18
16. Pegulon	2	426	13
17. Pekauman	1	255	6
18. Ngilir	2	352	12
19. Balok	1	187	9
20. Bendengan	3	619	24
JUMLAH 2000	37	8.517	252
1999	37	6.517	247
1998	37	6.578	252

BPS Kabupaten Kendal

Sumber data : Masing-masing Sekolah di Kecamatan Kendal

Celatan :

Tabel : 6.3

**BANYAKNYA MADRASAH IBTIDAYAH, MURID DAN GURU  
KECAMATAN KENDAL**

TAHUN : 2000

KELURAHAN	SEKOLAH	MURID	GURU
(1)	(2)	(3)	(4)
01. Sukodono	0	0	0
02. Candiroto	0	0	0
03. Trompo	0	0	0
04. Jolang	0	0	0
05. Tunggalrejo	0	0	0
06. Sijeruk	0	0	0
07. Jelis	0	0	0
08. Bugangin	1	47	5
09. Langenharjo	0	0	0
10. Kalibuntuwetan	1	85	9
11. Kebondalem	0	0	0
12. Kelapeng	0	0	0
13. Banyutowo	0	0	0
14. Karang Sari	0	0	0
15. Petukungan	0	0	0
16. Pegulon	0	0	0
17. Pekauman	1	213	6
18. Ngilir	0	0	0
19. Balok	0	0	0
20. Banoengan	0	0	0
JUMLAH 2000	3	345	20
1999	3	372	21
1998	3	361	21

BPS Kabupaten Kendal

Sumber data : Masing-masing Sekolah di Kecamatan Kendal

Catatan :

Tabel : 6.4

**BANYAKNYA SEKOLAH LANJUTAN PERTAMA NEGERI, MURID DAN GURU  
KECAMATAN KENDAL**

TAHUN : 2000

KELURAHAN	SEKOLAH	MURID	GURU
(1)	(2)	(3)	(4)
01. Sukodono	1	455	18
02. Candiroto	0	0	0
03. Trompo	0	0	0
04. Jotang	0	0	0
05. Tunggurejo	0	0	0
06. Sijeruk	0	0	0
07. Jelis	0	0	0
08. Bugangin	0	0	0
09. Langenharjo	0	0	0
10. Kabuntuwetan	0	0	0
11. Kebondalem	0	0	0
12. Katapang	0	0	0
13. Banyutowo	0	0	0
14. Karangsan	0	0	0
15. Petukangan	2	1243	66
16. Pegulon	0	0	0
17. Pekauman	0	0	0
18. Ngär	0	0	0
19. Balok	0	0	0
20. Bandengan	0	0	0
<b>JUMLAH 2000</b>	<b>3</b>	<b>1.698</b>	<b>66</b>
<b>1999</b>	<b>3</b>	<b>1.698</b>	<b>66</b>
<b>1998</b>	<b>3</b>	<b>1.692</b>	<b>66</b>

BPS Kabupaten Kendal

Sumber data : Masing-masing Sekolah di Kecamatan Kendal  
Catatan : Termasuk SLTP Kejuruan Negeri

Tabel : 6.5

**BANYAKNYA SEKOLAH LANJUTAN PERTAMA SWASTA, MURID DAN GURU  
KECAMATAN KENDAL**

TAHUN : 2000

KELURAHAN	SEKOLAH	MURID	GURU
(1)	(2)	(3)	(4)
01. Sukodono	0	0	0
02. Candirolo	0	0	0
03. Trompo	0	0	0
04. Jolang	0	0	0
05. Tunggurejo	0	0	0
06. Sijeruk	0	0	0
07. Jelis	0	0	0
08. Bugengin	0	0	0
09. Lengerharjo	1	275	24
10. Kebunluwetan	0	0	0
11. Kebondalem	0	0	0
12. Kelapang	0	0	0
13. Banyutowo	0	0	0
14. Karangsan	0	0	0
15. Patukangan	0	0	0
16. Peguton	2	525	45
17. Pekauman	0	0	0
18. Nglar	0	0	0
19. Balok	0	0	0
20. Bandengan	0	0	0
JUMLAH 2000	3	800	69
1999	3	800	69
1998	3	795	69

BPS Kabupaten Kendal

Sumber data : Masing-masing Sekolah di Kecamatan Kendal

Catatan : Termasuk SLTP Kejuruan Swasta



Tabel : 6.8

**BANYAKNYA MADRASAH TSANAWWIYAH, MURID DAN GURU  
KECAMATAN KENDAL**

TAHLIN : 2000

KELURAHAN	SEKOLAH	MURID	GURU
(1)	(2)	(3)	(4)
01. Sukodono	0	0	0
02. Candiroto	0	0	0
03. Trompo	0	0	0
04. Jolang	0	0	0
05. Tunggalrejo	0	0	0
06. Sijenuk	0	0	0
07. Jetis	0	0	0
08. Bugangin	1	493	40
09. Langenharjo	0	0	0
10. Kabuntuwetan	0	0	0
11. Kebondalem	0	0	0
12. Kelapang	0	0	0
13. Banyutowo	0	0	0
14. Karangsan	0	0	0
15. Patukangan	0	0	0
16. Pegulon	0	0	0
17. Pekauman	1	525	45
18. Ngir	0	0	0
19. Balok	0	0	0
20. Bandengan	0	0	0
<b>JUMLAH 2000</b>	<b>2</b>	<b>1.018</b>	<b>65</b>
1999	2	1.018	65
1998	2	1.018	65

BPS Kabupaten Kendal

Sumber data : Masing-masing Sekolah di Kecamatan Kendal  
Catatan :

Tabel : 6.7

**BANYAKNYA SEKOLAH LANJUTAN ATAS NEGERI, MURID DAN GURU  
KECAMATAN KENDAL**

TAHUN : 2000

KELURAHAN	SEKOLAH	MURID	GURU
(1)	(2)	(3)	(4)
01. Sukodono	0	0	0
02. Candirolo	0	0	0
03. Trompo	0	0	0
04. Jolang	0	0	0
05. Tunggurejo	0	0	0
06. Sijeruk	0	0	0
07. Jetis	1	275	30
08. Bugangin	0	0	0
09. Langerharjo	0	0	0
10. Kebuntuwelan	0	0	0
11. Kebondalem	0	0	0
12. Ketapang	0	0	0
13. Banyutowo	0	0	0
14. Karangsan	0	0	0
15. Patukangan	0	0	0
16. Pegulon	0	0	0
17. Pekauman	0	0	0
18. Ngilir	0	0	0
19. Balok	0	0	0
20. Bandengan	0	0	0
<b>JUMLAH 2000</b>	<b>1</b>	<b>275</b>	<b>30</b>
1999	1	275	30
1998	1	246	27

BPS Kabupaten Kendal

Sumber data : Masing-masing Sekolah di Kecamatan Kendal  
Catatan : Termasuk SLTA Kejuruan Negeri

Tabel : 6.8

**BANYAKNYA SEKOLAH LANJUTAN ATAS SWASTA, MURID DAN GURU  
KECAMATAN KENDAL**

TAHUN : 2000

KELURAHAN	SEKOLAH	MURID	GURU
(1)	(2)	(3)	(4)
01. Sukodono	0	0	0
02. Candirolo	0	0	0
03. Trompo	0	0	0
04. Jolang	0	0	0
05. Tunggalrejo	0	0	0
06. Sijeruk	0	0	0
07. Jetis	0	0	0
08. Bugangin	0	0	0
09. Langerharjo	1	250	17
10. Kesibuniwretan	0	0	0
11. Kebondalem	1	349	19
12. Ketapang	0	0	0
13. Banyutowo	0	0	0
14. Karangsan	0	0	0
15. Patukangan	0	0	0
16. Pegulon	1	324	25
17. Pekauman	2	340	29
18. Ngilir	1	238	55
19. Balok	0	0	0
20. Bandengan	0	0	0
<b>JUMLAH 2000</b>	<b>8</b>	<b>1.499</b>	<b>145</b>
1999	6	1.499	145
1998	6	1.492	141

BPS Kabupaten Kendal

Sumber data : Masing-masing Sekolah di Kecamatan Kendal  
Catatan : Termasuk SLTA Kejuruan Swasta

Tabel : 6.9

**BANYAKNYA MADRASAH ALIYAH, MURID DAN GURU  
KECAMATAN KENDAL**

TAHUN : 2000

KELURAHAN	SEKOLAH	MURID	GURU
(1)	(2)	(3)	(4)
01. Sukodono	0	0	0
02. Candiroto	0	0	0
03. Trompo	0	0	0
04. Jotang	0	0	0
05. Tunggurejo	0	0	0
06. Sijeruk	0	0	0
07. Jetis	0	0	0
08. Bugangin	1	1.285	96
09. Langenharjo	0	0	0
10. Kalibuntuwelan	0	0	0
11. Kebondalem	0	0	0
12. Kelapang	0	0	0
13. Banyulowo	0	0	0
14. Karangseri	0	0	0
15. Patukangan	0	0	0
16. Pegulon	0	0	0
17. Pekauman	0	0	0
18. Ngilir	0	0	0
19. Balok	0	0	0
20. Bandengan	0	0	0
<b>JUMLAH 2000</b>	<b>1</b>	<b>1.285</b>	<b>96</b>
1999	1	1.285	98
1998	1	1.285	98

BPS Kabupaten Kendal

Sumber data : Masing-masing Sekolah di Kecamatan Kendal

Cetakan :

Tabel : 7.1

**BANYAKNYA DOKTER, TENAGA MEDIS (MANTRI KESEHATAN),  
 BIDAN, DUKUN BAYI, DAN JURU SUNAT  
 KECAMATAN KENDAL  
 TAHUN : 2000**

KELURAHAN	DOKTER	MANTRI KES.	BIDAN	DUKUN BAYI	JURU SUNAT
(1)	(2)	(3)	(4)	(5)	(6)
01. Sukodono	0	1	1	1	2
02. Candirolo	0	1	0	2	0
03. Trompo	0	0	1	3	0
04. Jotang	0	0	1	3	0
05. Tunggalrejo	0	1	1	1	0
06. Sijeruk	0	0	0	0	0
07. Jatis	0	0	2	2	0
08. Bugangin	1	2	1	1	1
09. Lengenharjo	1	8	1	1	0
10. Kalibuntuwetan	0	1	5	3	0
11. Kebondalem	4	2	1	1	1
12. Kelapang	0	1	2	1	0
13. Banyutowo	0	1	2	2	0
14. Karang Sari	1	3	1	2	1
15. Patukangan	3	1	1	1	0
16. Pegulon	4	5	1	0	1
17. Pekauman	1	0	1	1	0
18. Ngir	7	2	1	1	0
19. Balok	0	0	0	0	0
20. Bandengan	0	1	1	2	0
<b>JUMLAH 2000</b>					
	22	30	24	28	6
	22	30	24	28	6
	22	28	19	29	4

BPS Kabupaten Kendal

Sumber data : Puskesmas Kecamatan Kendal

Catatan :

Tabel : 7.2

**BANYAKNYA FASILITAS KESEHATAN  
KECAMATAN KENDAL**

TAHLIN : 2000

KELURAHAN	RSU	PUSKESMAS	PUSKESMAS PEMBANTU
(1)	(2)	(3)	(4)
01. Sukodono	0	1	0
02. Candirolo	0	0	0
03. Trompo	0	0	0
04. Jotang	0	0	0
05. Tunggalrejo	0	0	0
06. Sijeruk	0	0	0
07. Jetis	0	0	0
08. Bugangin	0	0	0
09. Langenharjo	0	0	1
10. Kalibuntuwetan	0	0	0
11. Kebondalem	0	0	0
12. Kelapang	0	0	0
13. Banyutowo	0	0	0
14. Karang Sari	0	1	0
15. Patukangan	0	0	0
16. Pegulon	0	0	0
17. Pekauman	0	0	1
18. Ngilir	1	0	0
19. Balok	0	0	0
20. Bandengan	0	0	1
Jumlah 2000	1	2	3
1999	1	1	3
1998	1	2	3

BPS Kabupaten Kendal

Sumber data: Puskesmas Kecamatan Kendal

Cetakan :

Tabel : 7.2 (lanjutan)

**BANYAKNYA FASILITAS KESEHATAN  
KECAMATAN KENDAL**

TAHUN : 2000

KELURAHAN	DOKTER		RUMAH
	UMUM	GIGI	BERSALIN
(1)	(2)	(3)	(4)
01. Sukodono	0	0	0
02. Candirolo	0	0	0
03. Trompo	0	0	0
04. Jolang	0	0	0
05. Tunggutejo	0	0	0
06. Sjeruk	0	0	0
07. Jetis	0	0	0
08. Bugangin	0	0	0
09. Langenherjo	0	1	0
10. Kalibuntuwelan	0	0	0
11. Kebondalem	4	1	0
12. Kelapang	0	0	0
13. Banyutowo	0	0	0
14. Karang Sari	2	0	0
15. Palukengan	3	0	0
16. Pegulon	4	0	1
17. Pekauman	0	0	0
18. Ngzir	0	0	0
19. Batok	0	0	0
20. Bandengan	0	0	0
JUMLAH 2000	13	2	1
1999	13	2	1
1998	13	2	1

BPS Kabupaten Kendal

Sumber data: Puskesmas Kecamatan Kendal

Catatan :

Tabel : 7.3

**BANYAKNYA RUMAH SEHAT A, B, C  
KECAMATAN KENDAL**

TAHUN : 2000

KELURAHAN	TYPE RUMAH SEHAT			JUMLAH
	A SEHAT	B KURANG SEHAT	C TIDAK SEHAT	
(1)	(2)	(3)	(4)	(5)
01. Sukodono	78	2	377	457
02. Candirolo	10	2	483	506
03. Trompo	58	20	381	459
04. Jolang	52	19	297	368
05. Tunggalrejo	3	75	34	112
06. Sjeruk	3	24	481	508
07. Jelis	17	0	195	212
08. Bugangin	148	0	182	330
09. Lengenharjo	588	115	315	1.018
10. Kalibuntuwelan	88	39	222	349
11. Kebondalem	354	44	577	975
12. Kelapang	206	31	410	647
13. Banyutowo	45	29	622	696
14. Karangsan	111	47	634	792
15. Patukangan	25	82	239	326
16. Pegulon	347	28	144	519
17. Pekauman	87	136	21	244
18. Ngär	58	41	266	366
19. Balok	20	45	159	224
20. Bendengan	23	2	654	679
<b>JUMLAH 2000</b>	<b>2.322</b>	<b>761</b>	<b>6.703</b>	<b>9.786</b>
<b>1999</b>	<b>2.322</b>	<b>761</b>	<b>6.703</b>	<b>9.786</b>
<b>1998</b>	<b>1.985</b>	<b>755</b>	<b>8.523</b>	<b>11.243</b>

BPS Kabupaten Kendal

Sumber data : Kantor Kecamatan Kendal

Catatan :



Tabel : 7.4

**BANYAKNYA SARANA AIR BERSIH  
KECAMATAN KENDAL**

TAHUN : 2000

KELURAHAN	SUMUR	SPT	SUMUR	PELANG- GAN
	ARTETIS		GALI	PAM
(1)	(2)	(3)	(4)	(5)
01. Sukodono	2	15	231	0
02. Candirotlo	0	20	135	0
03. Trompo	0	13	95	0
04. Jotang	0	16	111	0
05. Tunggalrejo	1	0	45	0
06. Sijenuk	0	5	130	45
07. Jetis	1	5	129	0
08. Bugangin	1	21	112	65
09. Lengenherjo	1	11	236	269
10. Kalibuntuwetan	1	7	247	75
11. Kebondalem	1	3	450	370
12. Kelapang	0	6	207	35
13. Banyutowo	1	8	118	0
14. Karangsan	2	17	26	200
15. Patukangan	0	0	23	209
16. Pegulon	3	0	23	377
17. Pekauman	1	0	16	268
18. Ngilir	2	0	30	138
19. Balok	0	6	27	21
20. Bendengan	4	0	15	250
<b>JUMLAH 2000</b>	21	153	2.408	2.362
1999	20	153	2.463	2.362
1998	20	279	2.391	2.318

BPS Kabupaten Kendal

Sumber data : Puskesmas Kecamatan Kendal

Catatan :

Tabel : 7.5

**BANYAKNYA JAMBAAN UMUM, INPRES, DAN SWADAYA  
KECAMATAN KENDAL**

TAHLIN : 2000

KELURAHAN	UMUM	INPRES	SWADAYA
(1)	(2)	(3)	(4)
01. Sukodono	0	105	63
02. Candiroto	0	110	33
03. Trompo	1	50	42
04. Jotang	1	5	18
05. Tunggurejo	1	10	29
06. Sijeruk	2	100	38
07. Jelis	0	0	23
08. Bugengin	2	100	17
09. Lengenharjo	3	6	278
10. Kalibuntuwelan	3	0	78
11. Kebondalem	6	0	155
12. Ketepang	0	0	31
13. Banyutowo	0	0	15
14. Kerangsari	3	0	52
15. Palukangan	3	0	199
16. Pegulon	3	0	327
17. Pekauman	7	0	118
18. Ngär	0	0	68
19. Balok	0	0	25
20. Bendengan	0	0	17
Jumlah 2000	35	487	1.625
1999	35	486	1.625
1998	35	486	1.618

BPS Kabupaten Kendal

Sumber data : Puskesmas Kecamatan Kendal

Catatan :

Tabel : 8.1

**BANYAKNYA PENDERITA CACAT  
KECAMATAN KENDAL**

TAHUN : 2000

KELURAHAN	JENIS PENDERITA CACAT						
	TUNA NETRA	TUBUH	MEN TAL	BISU	TULI	BISU TULI	JUM LAH
(1)	(2)	(3)	(4)	(5)	(6)	(7)	(8)
01. Sukodono	6	2	6	0	0	0	14
02. Candirolo	1	9	0	0	0	0	10
03. Trompo	0	3	2	0	0	1	6
04. Jolang	2	0	0	0	0	0	2
05. Tunggurejo	0	0	0	0	0	1	1
06. Sijeluk	2	3	0	0	0	1	6
07. Jetis	1	3	1	0	0	1	6
08. Bugangin	0	4	3	0	0	0	7
09. Langenharjo	3	2	4	0	0	1	10
10. Kalibuntuwetan	1	3	3	0	0	0	7
11. Kebondalem	6	9	3	0	0	0	18
12. Kelapang	4	7	1	0	0	0	12
13. Banyutowo	5	6	3	0	0	5	19
14. Karangsan	3	5	1	0	0	1	10
15. Pelukangan	2	3	3	0	0	1	9
16. Pegulon	0	0	2	0	0	3	5
17. Pekauman	0	2	2	0	0	1	5
18. Ngir	3	1	0	0	0	1	5
19. Batok	0	4	2	0	0	0	6
20. Bendengan	0	4	2	0	0	2	6
JUMLAH 2000	39	70	38	0	0	19	166
1999	39	70	38	0	0	19	166
1998	39	70	52	0	0	20	181

BPS Kabupaten Kendal

Sumber data : Kantor Kecamatan Kendal

Calatan :

Tabel : 8.1

**LUAS PANEN DAN PRODUKSI PADI SAWAH DAN GOGO  
KECAMATAN KENDAL**

TAHUN : 2000

KELURAHAN	PADI SAWAH		PADI GOGO	
	LUAS	PRODUKSI	LUAS	PRODUKSI
	(Ha)	(Ton)	(Ha)	(Ton)
(1)	(2)	(3)	(4)	(5)
01. Sukodono	102,00	566,00	0,00	0,00
02. Candirola	87,00	461,00	0,00	0,00
03. Trompo	98,00	519,00	0,00	0,00
04. Jolang	112,00	616,00	0,00	0,00
05. Tunggulrejo	33,00	174,00	0,00	0,00
06. Sijeruk	148,00	799,00	0,00	0,00
07. Jetis	79,00	434,00	0,00	0,00
08. Bugangin	84,00	462,00	0,00	0,00
09. Langenharjo	120,00	660,00	0,00	0,00
10. Kalibuntuwelan	261,00	1.435,00	0,00	0,00
11. Kebondalem	164,00	869,00	0,00	0,00
12. Ketepang	176,00	975,00	0,00	0,00
13. Banyulowo	298,00	1.539,00	0,00	0,00
14. Karang Sari	454,00	2.497,00	0,00	0,00
15. Patukangen	0,00	0,00	0,00	0,00
16. Pegulon	0,00	0,00	0,00	0,00
17. Pekasuman	44,00	242,00	0,00	0,00
18. Ngir	140,00	770,00	0,00	0,00
19. Balok	216,00	1.189,00	0,00	0,00
20. Bandengan	126,00	660,00	0,00	0,00
<b>JUMLAH 2000</b>	<b>2.742,00</b>	<b>14.986,00</b>	<b>0,00</b>	<b>0,00</b>
1999	2.624,00	13.826,70	0,00	0,00
1998	2.430,00	14.064,00	0,00	0,00

BPS Kabupaten Kendal

Sumber data : Mantri Tani Kecamatan Kendal

Catatan :

Tabel : 9.2

**LUAS PANEN DAN PRODUKSI PADI DAN JAGUNG  
KECAMATAN KENDAL**

TAHUN : 2000

KELURAHAN	PADI		JAGUNG	
	LUAS (Ha)	PRODUKSI (Ton)	LUAS (Ha)	PRODUKSI (Ton)
(1)	(2)	(3)	(4)	(5)
01. Sukodono	102,00	566,00	0,00	0,00
02. Candirolu	87,00	461,00	0,00	0,00
03. Trompo	99,00	519,00	0,00	0,00
04. Jolang	112,00	616,00	0,00	0,00
05. Tunggurejo	33,00	174,00	0,00	0,00
06. Sijeruk	148,00	799,00	0,00	0,00
07. Jelis	79,00	434,00	0,00	0,00
08. Bugangin	84,00	462,00	0,00	0,00
09. Langerharjo	120,00	660,00	0,00	0,00
10. Kalibuntuwelen	261,00	1.435,00	0,00	0,00
11. Kebondalem	164,00	869,00	0,00	0,00
12. Kelapang	176,00	975,00	0,00	0,00
13. Banyulowo	298,00	1.639,00	0,00	0,00
14. Karangsan	454,00	2.497,00	0,00	0,00
15. Patukangan	0,00	0,00	0,00	0,00
16. Pegulon	0,00	0,00	0,00	0,00
17. Pekauman	44,00	242,00	0,00	0,00
18. Ngir	140,00	770,00	0,00	0,00
19. Balok	216,00	1.188,00	0,00	0,00
20. Bandengan	126,00	660,00	0,00	0,00
<b>JUMLAH 2000</b>	<b>2.742,00</b>	<b>14.966,00</b>	<b>0,00</b>	<b>0,00</b>
1999	2.624,00	13.826,70	0,00	0,00
1998	2.430,00	14.084,00	0,00	0,00

BPS Kabupaten Kendal

Sumber data : Mantri Teri Kecamatan Kendal

Catatan :

Tabel : 9.3

**PRODUKSI TANAMAN PERDAGANGAN  
KECAMATAN KENDAL**

TAHUN : 2000

TAHUN	KELAPA	TEBAKALI	KAPOK
(1)	(Budi)	(Kw)	(Kw)
(1)	(2)	(3)	(4)
1993	310.578	778,00	2,89
1994	310.444	679,00	2,73
1995	311.022	678,00	2,98
1996	310.312	750,00	3,27
1997	310.311	777,00	3,28
1998	310.310	600,00	3,28
1999	310.400	750,00	3,28
2000	374.920	855,00	1,00

BPS Kabupaten Kendal

Sumber data : Pelugas Perkebunan Kendal  
Catatan :

Tabel : 8.4

**PRODUKSI IKAN  
KECAMATAN KENDAL  
TAHUN : 2000**

BULAN	PRODUKSI			
	BANDENG	UDANG	LELE	RUCAH
	(Ton)	(Ton)	(Ton)	(Ton)
(1)	(2)	(3)	(4)	(5)
01. Januari	19,86	49,28	16,00	17,49
02. Februari	29,93	45,92	11,85	15,02
03. Maret	21,05	46,22	16,60	13,15
04. April	20,67	46,12	0,00	17,58
05. Mei	24,29	47,23	0,00	19,01
06. Juni	24,81	47,18	0,00	20,16
07. Juli	29,00	52,49	32,00	2,12
08. Agustus	28,58	57,50	0,00	7,78
09. September	29,44	51,84	0,00	7,07
10. Oktober	26,06	55,44	1,90	7,45
11. Nopember	27,53	49,30	4,00	2,79
12. Desember	36,78	49,01	2,10	7,92
<b>JUMLAH 2000</b>	<b>318,00</b>	<b>597,51</b>	<b>84,65</b>	<b>137,52</b>
1999	430,80	687,90	80,70	
1998	430,80	736,60	87,00	

BPS Kabupaten Kendal

Sumber data : Mantri Perikanan Kecamatan Kendal  
Celatan :

Tabel : 9.5

**BANYAKNYA PEMILIK TANJAK  
KECAMATAN KENDAL**

TAHUN : 2000

KELURAHAN	LUAS	PEMILIK
(1)	(Ha) (2)	(Orang) (3)
01. Kebunlurwelan	75,60	32
02. Banyutowo	37,00	22
03. Karang Sari	100,00	46
04. Balok	104,00	51
05. Bandengan	67,70	33
<b>JUMLAH 2000</b>	<b>404,30</b>	<b>184</b>
1999	404,30	184
1998	406,30	184

BPS Kabupaten Kendal

Sumber data : Petugas Penarikan di Kecamatan Kendal

Catatan :



Tabel : 9.6

**BANYAKNYA UNGGAS  
KECAMATAN KENDAL**

TAHLUN : 2000

KELURAHAN	AYAM	AYAM	AYAM	BEBEK/
	KAMPUNG	RAS PETELOR	RAS PEDAGING	ITIK
(1)	(2)	(3)	(4)	(5)
01. Sukodono	270	0	0	78
02. Candiroto	2.312	60	0	0
03. Trompo	2.398	0	0	200
04. Jotang	1.100	0	0	450
05. Tunggutejo	300	0	0	300
06. Sijeruk	1.599	0	0	150
07. Jetis	700	396	0	0
08. Bugengin	5.027	70	0	450
09. Lengenharjo	2.665	30	0	1.200
10. Kalibunturwelan	1.450	0	0	0
11. Kebondalem	1.105	115	0	27
12. Kelapang	3.728	0	0	256
13. Banyutowro	3.663	0	0	813
14. Karang Sari	315	0	0	4.653
16. Patukengen	300	0	0	0
18. Pegulon	775	0	0	0
17. Pekauman	60	0	0	25
18. Ngali	400	0	0	6.000
19. Balok	995	0	0	975
20. Bendengan	600	0	0	400
JUMLAH 2000	29.968	671	0	15.985
1999	42.054	347	0	10.003
1998	39.074	462	0	10.141

BPS Kabupaten Kendal

Sumber data : Petugas Peternakan Kecamatan Kendal

Catatan :

Tabel : 9.6 (lanjutan)

BANYAKNYA LINGAS  
KECAMATAN KENDAL

TAHUN : 2000

KELURAHAN	ITIK	BURUNG	ANGSA
	MANILA/ ENTOG	PUYUH	
(1)	(6)	(7)	(8)
01. Sukodono	6	0	0
02. Candiroto	0	0	0
03. Trompo	28	0	0
04. Jolang	0	0	0
05. Tunggurejo	0	0	0
06. Sijeruk	12	0	0
07. Jetis	16	0	0
08. Bugengin	9	0	0
09. Langerharjo	29	0	0
10. Kebuntuwelan	0	0	0
11. Kebondalem	7	0	0
12. Ketapeng	32	0	0
13. Banyutowo	192	0	0
14. Kerangsari	143	0	0
15. Palukangan	0	0	0
16. Pegulon	5	0	0
17. Pekauman	3	0	0
18. Ngär	50	0	0
19. Balok	0	0	0
20. Bandengan	10	0	0
JJMLAH 2000	542	0	0
1999	566	0	0
1998	589	0	0

BPS Kabupaten Kendal

Sumber data : Petugas Peternakan Kecamatan Kendal  
Catatan :

Tabel : 9.7

**BANYAKNYA TERNAK  
KECAMATAN KENDAL**

TAHLIN : 2000

KELURAHAN	SAPI	SAPI	KERBAU	KUDA
	BIASA	PERAH		
(1)	(2)	(3)	(4)	(5)
01. Sukodono	0	0	0	0
02. Candirolo	0	0	4	0
03. Trompo	0	0	0	0
04. Jolang	0	0	2	0
05. Tunggutreja	0	0	0	0
06. Sjeruk	0	0	0	0
07. Jetis	10	0	0	0
08. Bugangin	0	0	0	0
09. Lengerharjo	0	0	14	0
10. Kabunturwelan	0	0	2	0
11. Kebondalem	0	0	7	3
12. Kelapang	0	0	0	0
13. Banyutowo	7	0	0	0
14. Karang Sari	0	0	0	0
15. Patukangan	0	0	0	0
16. Pegulon	0	0	0	0
17. Pekauman	0	0	0	0
18. Ngir	0	0	0	0
19. Balok	0	0	0	0
20. Bandengan	0	0	0	0
JUMLAH 2000	17	0	29	3
1999	13	0	72	14
1998	18	0	60	12

BPS Kabupaten Kendal

Sumber data : Petugas Pemetaan Kecamatan Kendal

Catatan :

Tabel : 9.7 (lanjutan)

**BANYAKNYA TERNAK  
KECAMATAN KENDAL**

TAHLIN : 2000

KELURAHAN	KAMBING	DOMBA	BABI
(1)	(6)	(7)	(8)
01. Sukodono	15	0	0
02. Cendiroto	364	0	0
03. Trompo	0	0	0
04. Jolang	30	0	0
05. Tunggalrejo	15	0	0
06. Sijeruk	0	0	0
07. Jetis	19	0	0
08. Bugengin	0	0	0
09. Langerharjo	88	25	0
10. Katiwuntuwetan	39	0	0
11. Kebondalem	15	0	0
12. Kelapang	0	0	0
13. Banyutowo	0	0	0
14. Karang Sari	465	0	0
15. Patukengan	0	0	0
16. Pegulon	0	0	0
17. Pekauman	0	0	0
18. Ngali	15	0	0
19. Balok	0	0	0
20. Bandengan	0	0	0
JUMLAH 2000	1.065	25	0
1999	1.463	764	0
1998	1.463	771	0

BPS Kabupaten Kendal

Sumber data : Pelugas Peternakan Kecamatan Kendal

Catatan :

Tabel : 10.1.

**BANYAKNYA SARANA ANGKUTAN DARAT  
KENDARAAN BERMOTOR  
KECAMATAN KENDAL  
TAHUN : 2000**

KELURAHAN	MOBIL PENUMPANG UMUM	BUS	TRUK	MOBIL PRIBADY DNAS	SEPEDA MOTOR
(1)	(2)	(3)	(4)	(5)	(6)
01. Sukodono	2	0	0	8	18
02. Candirolo	4	1	0	5	65
03. Trompo	9	1	1	5	38
04. Jotang	0	0	0	2	53
05. Tunggurejo	0	0	0	0	38
06. Sijeruk	0	0	0	11	41
07. Jetis	2	1	0	4	65
08. Bugangin	6	0	4	17	34
09. Lengerharjo	5	0	5	10	169
10. Kalibuntuwelan	1	0	0	21	28
11. Kebondalem	0	0	0	22	120
12. Katapang	12	4	9	6	65
13. Banyutowo	0	0	0	0	79
14. Karangsan	10	0	0	27	133
15. Patukangan	0	0	0	27	75
16. Pegulon	0	0	0	107	212
17. Pekauman	0	0	8	32	47
18. Ngir	0	0	0	12	138
19. Balok	0	0	0	3	44
20. Bendengan	0	0	0	3	55
<b>JUMLAH 2000</b>	<b>51</b>	<b>7</b>	<b>27</b>	<b>322</b>	<b>1.625</b>
<b>1999</b>	<b>79</b>	<b>13</b>	<b>30</b>	<b>275</b>	<b>1.281</b>
<b>1998</b>	<b>80</b>	<b>5</b>	<b>29</b>	<b>285</b>	<b>1.311</b>

BPS Kabupaten Kendal

Sumber data : Statistik Kecamatan Kendal  
Calelan :

Tabel : 10.2

**BANYAKNYA SARANA ANGKUTAN DARAT  
KENDARAAN TAK BERMOTOR  
KECAMATAN KENDAL  
TAHUN : 2000**

KELURAHAN	DOKAR	GEROBAK	GEROBAK	BECAK	SEPEDA
		DORONG	HEWAN		
(1)	(2)	(3)	(4)	(5)	(6)
01. Sukodono	0	0	0	13	130
02. Candirolu	0	9	0	20	278
03. Trompo	0	0	0	40	429
04. Jolang	3	0	0	50	132
05. Tunggulrejo	0	0	0	0	100
06. Sijeruk	0	0	0	27	108
07. Jetis	0	0	0	38	164
08. Bugangin	0	0	0	10	400
09. Langerharjo	0	0	0	18	62
10. Kalibuntuwelan	0	0	0	0	0
11. Kebondalem	0	0	0	0	100
12. Katapang	0	0	0	23	457
13. Banyutowo	0	0	0	23	162
14. Karang Sari	0	0	0	0	210
15. Patukangan	0	0	0	0	60
16. Pegulon	0	0	0	0	369
17. Patauman	0	0	0	9	20
18. Ngli	0	0	0	0	187
19. Belok	0	0	0	10	65
20. Bendengan	2	0	0	10	60
<b>JUMLAH 2000</b>	<b>5</b>	<b>9</b>	<b>0</b>	<b>289</b>	<b>3.531</b>
<b>1999</b>	<b>15</b>	<b>16</b>	<b>0</b>	<b>347</b>	<b>9.179</b>
<b>1998</b>	<b>9</b>	<b>18</b>	<b>0</b>	<b>352</b>	<b>9.215</b>

BPS Kabupaten Kendal

Sumber data : Statistik Kecamatan Kendal

Catatan :

Tabel : 10.3

**JENIS PERMUKAAN, KONDISI, DAN KELAS JALAN  
KECAMATAN KENDAL**

TAHUN : 2000

KEADAAN	PANJANG JALAN		
	1999	1999	2000
	(Km)	(Km)	(Km)
(1)	(2)	(3)	(4)
<b>I. Jenis Permukaan</b>			
a. Aspal	80,90	80,90	80,90
b. Kerikil	0,00	0,00	0,00
c. Tanah	0,50	0,50	0,50
d. Lainnya	0,00	0,00	0,00
Jumlah	82,00	82,00	82,00
<b>II. Kondisi Jalan</b>			
a. Baik	30,00	30,00	15,00
b. Sedang	25,00	25,00	25,00
c. Rusak	27,00	27,00	37,50
d. Rusak Berat	0,00	0,00	4,50
Jumlah	82,00	82,00	82,00
<b>III. Kelas Jalan</b>			
a. Kelas I	0,00	0,00	0,00
b. Kelas II	4,00	4,00	4,00
c. Kelas III	9,50	9,50	9,50
d. Kelas IIIA	2,40	2,40	2,40
e. Kelas IV	9,80	9,80	9,80
f. Kelas V	56,30	56,30	56,30
g. Lainnya	0,00	0,00	0,00
Jumlah	82,00	82,00	82,00

BPS Kabupaten Kendal

Sumber data : Kantor Kecamatan Kendal

Catatan :

Tabel : 10.4

**BANYAKNYA JEMBATAN DESA  
KECAMATAN KENDAL**

TAHUN : 2000

KELURAHAN	JEMBATAN			
	BESI	BETON	KAYU	BAMBU
(1)	(2)	(3)	(4)	(5)
01. Sukodono	0	3	0	0
02. Cendirolo	0	3	7	0
03. Trompo	0	10	6	0
04. Jolang	0	1	0	0
05. Tunggurejo	0	4	3	0
06. Sijeruk	0	8	4	0
07. Jelis	0	5	0	0
08. Bugangin	0	10	12	0
09. Längenharjo	0	10	7	0
10. Kaibuntuwelan	0	10	0	0
11. Kebondalem	0	12	3	0
12. Ketapang	0	6	6	0
13. Banyutowro	0	5	7	0
14. Karangsan	0	30	3	0
15. Patukangen	0	6	0	0
16. Pegulon	0	12	0	0
17. Pekauman	0	8	0	0
18. Ngilir	0	12	0	0
19. Balok	0	3	3	0
20. Bandengan	0	4	7	0
JUMLAH 2000	0	162	67	0
1999				
1998				

BPS Kabupaten Kendal

Sumber data : Kantor Kecamatan Kendal

Catatan :



Tabel : 11.1

**BANYAKNYA TELEVISI, RADIO, LISTRIK PLN, DAN TELEPHON  
KECAMATAN KENDAL**

TAHUN : 2000

KELURAHAN	TV	RADIO	LISTRİK	TELEPHON
			PLN	
(1)	(2)	(3)	(4)	(5)
01. Sukodono	10	10	118	5
02. Candiroto	106	0	113	0
03. Trompo	41	44	150	1
04. Jolang	38	15	77	0
05. Tunggulrejo	68	11	30	0
06. Sijeruk	305	0	325	11
07. Jelis	109	59	77	12
08. Bugangin	158	75	125	16
09. Langenharjo	466	39	650	28
10. Kalibunuwelan	66	13	175	13
11. Kebondalem	215	39	686	17
12. Kalapang	248	18	686	14
13. Banyutowo	125	32	472	11
14. Karang Sari	147	41	525	16
15. Patukangan	100	50	545	24
16. Pegulon	404	301	232	65
17. Pekauman	60	10	519	24
18. Ngilir	80	273	237	17
19. Balok	81	71	237	10
20. Bandengan	150	70	71	15
JUMLAH 2000	2.995	1.171	6.049	299
1999	2.430	1.140	6.048	190
1998	2.444	823	6.040	201

BPS Kabupaten Kendal

Sumber data : Statistik Kecamatan Kendal

Catatan :

Tabel :12.1

**BANYAKNYA LAPANGAN OLAHRAGA  
KECAMATAN KENDAL**

TAHUN : 2000

KELURAHAN	SEPAK BOLA	VOLLEY	BULU TANGKIS	TENNIS
(1)	(2)	(3)	(4)	(5)
01. Sukodono	0	1	1	0
02. Candiroto	1	1	1	0
03. Trompo	0	1	1	0
04. Jolang	0	0	1	0
05. Tunggalrejo	0	1	1	0
06. Sijeruk	0	1	1	0
07. Jetis	0	1	1	0
08. Bugangin	0	1	1	0
09. Langerharjo	0	1	1	0
10. Kalibuntuwelan	0	1	1	0
11. Kebondalem	0	1	1	0
12. Kelapeng	0	1	1	0
13. Banyutowo	1	0	1	0
14. Karang Sari	0	1	1	0
15. Pelukangan	0	1	1	1
16. Pegulon	0	1	1	0
17. Pekauman	0	0	1	1
18. Ngär	1	1	1	0
19. Belok	0	1	1	0
20. Bandengan	0	1	1	0
<b>JUMLAH 2000</b>	<b>3</b>	<b>17</b>	<b>20</b>	<b>2</b>
1999				
1998				

BPS Kabupaten Kendal

Sumber data : Kantor Kecamatan Kendal

Catatan :

Tabel : 13.1

**BANYAKNYA SURAT PEMBERITAHAJIAN PAJAK TERDAFTAR  
KECAMATAN KENDAL**

TAHUN : 2000

KELURAHAN	BANYAKNYA	
	SURAT PEMBERITAHAJIAN PAJAK TERDAFTAR	
(1)	(2)	
01. Sukodono		1.168
02. Candirolo		1.374
03. Trompo		1.239
04. Jolang		1.052
05. Tunggulrejo		330
06. Sijenk		1.238
07. Jetis		538
08. Bugangin		552
09. Lengenharjo		1.927
10. Kalibuntuwetan		1.052
11. Kebondalem		1.664
12. Kelapang		1.362
13. Banyutowo		1.839
14. Karang Sari		1.788
15. Pakukangan		328
16. Pegulon		609
17. Pekauman		242
18. Ngali		687
19. Belok		505
20. Bendengen		638
	JUMLAH 2000	20.370
	1999	
	1998	

BPS Kabupaten Kendal

Sumber data : Kantor Kecamatan Kendal

Catatan :

Tabel : 13.2

PEMASUKAN PAJAK BUMI DAN BANGUNAN  
KECAMATAN KENDAL

TAHUN : 2000

KELURAHAN	PEMASUKAN PBB
(1)	(2)
01. Sukodono	6.662.730,00
02. Candiroto	4.333.913,00
03. Trompo	8.838.467,00
04. Jolang	4.605.926,00
05. Tunggalrejo	1.767.196,00
06. Sijeruk	6.723.509,00
07. Jetis	3.147.667,00
08. Bugangin	4.940.397,00
09. Langerharjo	17.019.516,00
10. Kalibunturwetan	9.588.419,00
11. Kebondalem	17.173.380,00
12. Kelapang	11.669.990,00
13. Banyutowo	10.009.660,00
14. Karang Sari	20.052.228,00
15. Patukengan	10.158.671,00
16. Pegulon	15.143.529,00
17. Pekauman	11.588.908,00
18. Ngali	8.672.227,00
19. Belok	6.920.837,00
20. Bendengen	6.759.143,00
JUMLAH 2000	183.954.340,00
1999	
1998	

BPS Kabupaten Kendal

Sumber data : Kantor Kecamatan Kendal

Catatan :

**KETERANGAN**

---

**Yang Tidak Terdapat di Kecamatan Kota Kendal**

---

---

1. SD Swasta
  2. Produksi Ubi Kayu dan Ubi Jalar
  3. Produksi Kacang Tanah dan Kedelai
  4. Produksi Kacang Hijau dan Sorghum (Cantel)
  5. Produksi Kopi, Cengkeh, dan Tebu
  6. Produksi Telur Unggas
  7. Produksi Susu Sapi
-