



# KECAMATAN SINGKAWANG TIMUR DALAM ANGKA

## 2011



**BADAN PUSAT STATISTIK  
KOTA SINGKAWANG**



# KECAMATAN SINGKAWANG TIMUR DALAM ANGKA

## 2011



**BADAN PUSAT STATISTIK  
KOTA SINGKAWANG**

**Kecamatan Singkawang Timur**

**Dalam Angka**

**2011**

<http://singkawangkota.bps.go.id>

## **KECAMATAN SINGKAWANG TIMUR**

### **DALAM ANGKA 2011**

**Katalog BPS : 1102001.6172.020**

**UkuranBuku : 21 x 16,5 cm**

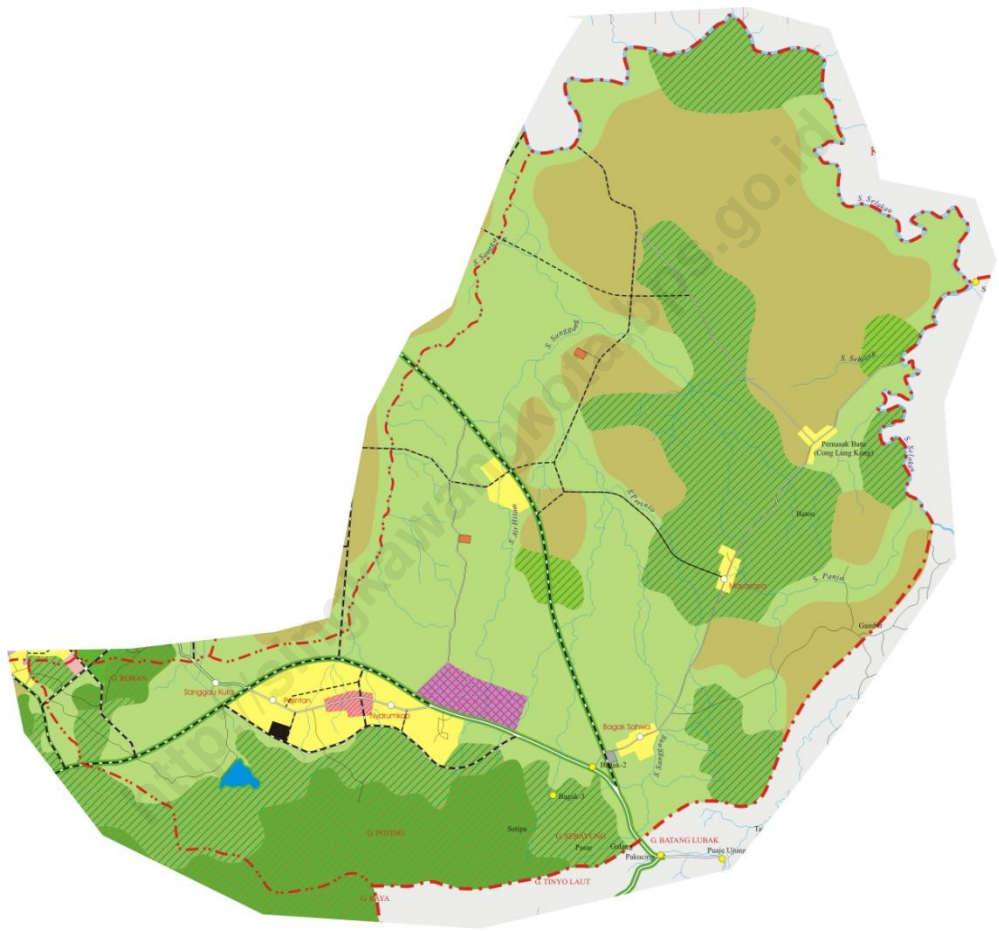
**Naskah : Badan PusatStatistik Kota Singkawang**

**Gambar : KoordinatorStatistik Kecamatan  
Singkawang Timur**

**Diterbitkan oleh : Badan PusatStatistik Kota Singkawang**

<http://singkawangkota.bps.go.id>

# PETA SINGKAWANG TIMUR



**PEMERINTAH KOTA SINGKAWANG  
KECAMATAN SINGKAWANG TIMUR**

---

**KATA SAMBUTAN**

Dengan memanjatkan puji dan syukur ke hadirat Tuhan YME saya menyambut gembira atas terbitnya Publikasi Tahunan **“KECAMATAN SINGKAWANG TIMUR DALAM ANGKA 2011”** yang merupakan penerbitan yang ke tujuh, dari sejak pemekaran Kecamatan.

Terbitnya Publikasi ini, disajikan hasil pelaksanaan pembangunan khususnya Kecamatan Singkawang Timur secara kuantitatif, yaitu data/informasi statistik selama tahun 2010 ini, sangat dirasakan manfaatnya. Melalui publikasi ini akan diperoleh informasi lengkap tentang perkembangan dan hasil kegiatan pembangunan.

Selain itu, publikasi ini diharapkan dapat digunakan sebagai dasar dalam melakukan evaluasi terhadap hasil-hasil pembangunan dan selanjutnya dijadikan arah dalam hal pengambilan kebijakan yang berkaitan dengan pembangunan.

Kami berharap penerbitan publikasi ini secara berkesinambungan dan ucapan terima kasih kepada berbagai pihak yang telah membantu, semoga Tuhan YME menyertai dan memberkahi usaha dan pengabdian kita terhadap nusa dan bangsa.

Singkawang, November 2011

**Camat Singkawang Timur**

**PAULUS OKTAVIANUS KONI, S.Sos**  
**NIP. 19641029 198603 1 003**

## **KATA PENGANTAR**

Penerbitan publikasi “ **KECAMATAN SINGKAWANG TIMUR DALAM ANGKA 2011**” oleh Badan Pusat Statistik merupakan kelanjutan dari publikasi yang sama dari tahun-tahun sebelumnya.

Dalam penerbitan ini disajikan hasil-hasil pembangunan Kecamatan Singkawang Timur secara kuantitatif, yaitu data/informasi statistik mengenai pelaksanaan pembangunan di Kecamatan Singkawang Timur yang ditinjau dari berbagai bidang sosial, ekonomi dan lain sebagainya. Data yang disajikan adalah kumpulan data skunder yang bersumber dari berbagai instansi/dinas/lembaga baik pemerintah maupun swasta serta hasil olahan data primer yang dilakukan oleh BPS Kota Singkawang.

Kepada semua pihak yang telah membantu kegiatan penyusunan dan penerbitan buku ini, kami mengucapkan terima kasih. Kami juga mengharapkan saran dan kritik, demi perbaikan dan penyempurnaan pada penerbitan yang akan datang.

Semoga Publikasi ini bermanfaat bagi kita semua.

Singkawang, November 2011

**Koordinator Statistik Kecamatan  
Singkawang Timur,**

**SYAFA'ATUN, S.Si**

**NIP. 19861017 201101 2 013**



Daftar Isi	Halaman
Kata Sambutan Camat Singkawang Timur	i
Kata Pengantar	ii
Daftar Isi	iii
Daftar Tabel	iv
Daftar Gambar	xi
Bab.1 Geografi	1
Bab.2 Pemerintahan	10
Bab.3 Penduduk	22
Bab.4 Sosial	39
Bab.5 Pertanian	63
Bab.6 Industri	74
Bab.7 Perdagangan	81
Bab.8 Transportasi & Komunikasi	89
Bab.9 Keuangan	96





Daftar Tabel	halaman
Tabel 1.1 Batas -Batas Wilayah Kecamatan Singkawang Timur Menurut Arah Mata Angin	4
Tabel 1.2 Letak Geografis Kota Singkawang menurut Lintang dan Bujur	4
Tabel 1.3 Luas Wilayah Kecamatan Singkawang Timur menurut Kelurahan tahun 2010	5
Tabel 1.4 Luas Wilayah Menurut Penggunaan Lahan di Kecamatan Singkawang Timur tahun 2010	6
Tabel 1.5 Letak Wilayah Kelurahan di Kecamatan Singkawang Timur Menurut Pantai/Bukan Pantai tahun 2010	7
Tabel 1.6 Letak Ketinggian Kelurahan di Kecamatan Singkawang Timur Menurut Ketinggian dari Permukaan Laut tahun 2010	8
Tabel 1.7 Jarak Tempuh dari Kantor Kelurahan ke Kantor Camat di Kecamatan Singkawang Timur	9
Tabel 2.1.1 Nama-Nama Camat yang Pernah/Masih Menjabat di Kecamatan Singkawang Timur Sampai Dengan Tahun 2010	13
Tabel 2.1.2 Nama-Nama Perangkat Kecamatan yang Masih Menjabat di Kantor Camat Singkawang Timur tahun 2010	14
Tabel 2.1.3 Klasifikasi dan Status Kelurahan di Kecamatan Singkawang Timur tahun 2010	15

Tabel 2.1.4	
Klasifikasi Perkembangan Kelurahan di Kecamatan Singkawang Timur tahun 2010	16
Tabel 2.1.5	
Banyaknya Rukun Warga, Rukun Tetangga dan Kepala Keluarga di Kecamatan Singkawang Timur Tahun 2011	17
Tabel 2.2.1	
Realisasi Pembuatan Kartu Tanda Penduduk di Kecamatan Singkawang Timur Tahun 2008-2010	18
Tabel 2.2.2	
Realisasi Pembuatan Kartu Keluarga di Kecamatan Singkawang Timur Tahun 2008-2010	19
Tabel 2.2.3	
Realisasi Pembuatan Surat Keterangan Miskin di Kecamatan Singkawang Timur Tahun 2008-2010	20
Tabel 2.2.4	
Banyaknya Jamkesmas dan Jamkesda di Kecamatan Singkawang Timur Tahun 2010	21
Tabel 3.1.1	
Banyaknya Penduduk Kecamatan Singkawang Timur tahun 2008-2010	25
Tabel 3.1.2	
Luas Kelurahan, Penduduk Dan Kepadatan Penduduk Kecamatan Singkawang Timur tahun 2010	26
Tabel 3.1.3	
Rata-Rata Anggota Rumah Tangga di Kecamatan Singkawang Timur Tahun 2010	27
Tabel 3.1.4	
Penduduk Menurut Jenis Kelamin di Kecamatan Singkawang Timur tahun 2010	28

Tabel 3.1.5. Penduduk W N I Menurut Jenis Kelamin di Kecamatan Singkawang Timur tahun 2010	29
Tabel 3.1.6 Penduduk WNA Menurut Jenis Kelamin Di Kecamatan Singkawang Timur Tahun 2010	30
Tabel 3.1.7 Banyaknya Mutasi Penduduk (Lahir, Mati, Pindah, Datang ) di Kecamatan Singkawang Timur Tahun 2010	31
Tabel 3.1.8 Banyaknya Kelahiran dan Kematian Menurut Jenis Kelamin di Kecamatan Singkawang Timur tahun 2010	32
Tabel 3.1.9 Banyaknya Penduduk yang Datang dan Pindah Menurut Jenis Kelamin di Kecamatan Singkawang Timur tahun 2010	33
Tabel 3.2.1 Penduduk Wajib Memiliki Kartu Tanda Penduduk di Kecamatan Singkawang Timur tahun 2010	34
Tabel 3.2.2 Penduduk Yang Memiliki Kartu Tanda Penduduk di Kecamatan Singkawang Timur tahun 2010	35
Tabel 3.2.3 Banyaknya Penduduk Menurut Jenis Agama/Kepercayaan di Kecamatan Singkawang Timur tahun 2010	36
Tabel 3.2.4 Penduduk Menurut Kelompok Umur di Kecamatan Singkawang Timur tahun 2010	38
Tabel 4.1.1 Banyaknya Sekolah Menurut Jenisnya di Kecamatan Singkawang Timur tahun 2010	43

Tabel 4.1.2	
Jumlah Guru Berdasarkan Tingkat pendidikan di Kecamatan Singkawang Timur tahun 2010	45
Tabel 4.1.3	
Jumlah Murid Berdasarkan Tingkat Pendidikan di Kecamatan Singkawang Timur tahun 2010	46
Tabel 4.1.4	
Rasio Jumlah Guru dan Murid Berdasarkan Tingkat Pendidikan di Kecamatan Singkawang Timur tahun 2010	47
Tabel 4.2.1	
Banyaknya Fasilitas Sarana/Prasarana Kesehatan di Kecamatan Singkawang Timur tahun 2010	48
Tabel 4.2.2	
Banyaknya Tenaga Medis / Paramedis di Kecamatan Singkawang Timur tahun 2010	50
Tabel 4.2.3	
Banyaknya Sarana Kesehatan Menurut Kelurahan di Kecamatan Singkawang Timur tahun 2010	51
Tabel 4.2.4	
Banyaknya Tenaga Kesehatan Menurut Desa di Kecamatan Singkawang Timur tahun 2010	52
Tabel 4.2.5	
Banyaknya PUS dan Peserta KB Aktif di Kecamatan Singkawang Timur tahun 2010	53
Tabel 4.2.6	
Pencapaian Peserta KB Menurut Jenis Alat Kontrasepsi di Kecamatan Singkawang Timur tahun 2010	54
Tabel 4.2.7	
Banyaknya Keluarga Sejahtera menurut Alasan di Kecamatan Singkawang Timur tahun 2010	55

Tabel 4.3	
Data Gangguan Kamtibmas	
di Kecamatan Singkawang Timur tahun 2010	56
Tabel 4.4.1	
Banyaknya Tempat Ibadah menurut Jenisnya	
di Kecamatan Singkawang Timur tahun 2010	57
Tabel 4.4.2	
Banyaknya Nikah, Cerai dan Rujuk	
di Kecamatan Singkawang Timur tahun 2010	58
Tabel 4.4.3	
Banyaknya Jemaah Haji Yang Berangkat menurut Jenis Kelamin	
di Kecamatan Singkawang Timur tahun 2010	59
Tabel 4.5.1	
Sumber Air Minum yang Utama digunakan Rumah tangga	
di Kecamatan Singkawang Timur tahun 2010	60
Tabel 4.5.2	
Tempat Buang Air Besar Sebagian Besar Rumah Tangga	
di Kecamatan Singkawang Timur tahun 2010	61
Tabel 4.5.3	
Penggunaan Bahan Bakar memasak sebagian Besar Rumah	
Tangga di Kecamatan Singkawang Timur tahun 2010	62
Tabel 5.1.1	
Luas Panen dan Produksi Padi	
di Kecamatan Singkawang Timur tahun 2010	66
Tabel 5.1.2	
Luas Panen dan Produksi Palawija	
di Kecamatan Singkawang Timur tahun 2010	67
Tabel 5.2.1	
Luas Areal Tanaman Perkebunan (Ha)	
di Kecamatan Singkawang Timur tahun 2010	68
Tabel 5.2.2	
Produksi dan Jumlah Petani Tanaman Perkebunan	

di Kecamatan Singkawang Timur tahun 2010	69
Tabel 5.3.1	
Populasi Ternak di Kecamatan Singkawang Timur	
Tahun 2008 - 2010	70
Tabel 5.3.2	
Populasi Unggas di Kecamatan Singkawang Timur	
Tahun 2008 - 2010	71
Tabel 5.3.3	
Jumlah Ternak yang dipotong	
Di Kecamatan Singkawang Timur tahun 2008 – 2010	72
Tabel 5.3.4	
Jumlah Unggas yang dipotong	
di Kecamatan Singkawang Timur tahun 2008 - 2010	73
Tabel 6.1	
Banyaknya Perusahaan / Usaha Industri	
di Kecamatan Singkawang Timur tahun 2010	77
Tabel 6.2	
Direktori Perusahaan Industri Kecil dan Menengah	
di Kecamatan Singkawang Timur tahun 2010	80
Tabel 7.1	
Banyaknya Usaha Perdagangan Menurut Jenisnya	
di Kecamatan Singkawang Timur tahun 2010	84
Tabel 7.2	
Banyaknya Usaha Jasa Pendidikan menurut Jenisnya	
di Kecamatan Singkawang Timur tahun 2010	88
Tabel 8.1	
Kondisi sebagian Besar Permukaan Jalan	
di Kecamatan Singkawang Timur tahun 2010	92

Tabel 8.2	
Banyaknya Sarana/Prasarana Pos & Telepon di Kecamatan Singkawang Timur tahun 2010	93
Tabel 8.3	
Jumlah Pengiriman dan Penerimaan Surat di Kecamatan Singkawang Timur tahun 2010	94
Tabel 8.4	
Banyaknya Sarana/Prasarana Wisata dan Hiburan di Kecamatan Singkawang Timur tahun 2010	95
Tabel 9.1	
Banyaknya Badan Usaha Lembaga Keuangan di Kecamatan Singkawang Timur tahun 2010	99
Tabel 9.2	
Surat Pemberitahuan Pajak Terutang dan Nilainya di Kecamatan Singkawang Timur tahun 2010	100

**DAFTAR GAMBAR**

Gambar 1.	Persentase Luas Wilayah Kecamatan Singkawang Timur tahun 2010 .....	3
Gambar 2.	Jumlah Kepala Keluarga di Kecamatan Singkawang Timur tahun 2010.....	12
Gambar 3.	Jumlah Penduduk di Kecamatan Singkawang Timur tahun 2010 .....	24
Gambar 4.	Rasio Jumlah Guru dan Murid Berdasarkan Tingkat Pendidikan di Kecamatan Singkawang Timur tahun 2010....	42
Gambar 5.	Luas Panen dan Produksi di Kecamatan Singkawang Timur tahun 2010.....	65
Gambar 6.	Direktori Perusahaan Industri Kecil dan Menengah di Kecamatan Singkawang Timur tahun 2010 .....	76
Gambar 7.	Banyaknya Usaha Jasa Pendidikan menurut Jenisnya di Kecamatan Singkawang Timur Tahun 2010 .....	83
Gambar 8.	Jumlah Pengiriman dan Penerimaan Surat di Kecamatan Singkawang Timur tahun 2010.....	91



◆—————→

Gambar 9. Surat Pemberitahuan Pajak Terutang di Kecamatan  
Singkawang Timur Tahun 2010..... 98

<http://singkawangkota.bps.go.id>



<http://singkawangkota.bps.go.id>



**BAB 1**  
**GEOGRAFI**

<http://singkawangkota.ms.go.id>

## 1. Letak Kecamatan

Kecamatan Singkawang Timur terletak diantara  $0^{\circ}44'55,85''$  -  $0^{\circ}53'51''$  Lintang Utara dan  $108^{\circ}51'47''$  -  $109^{\circ}3'22''$  Bujur Timur dengan luas wilayah 166,26 Km<sup>2</sup>. Dibandingkan dengan kecamatan lain di Kota Singkawang, kecamatan Singkawang Timur merupakan yang terbesar kedua luas wilayahnya setelah Singkawang Selatan. Batas-batas wilayah selengkapnya untuk Kecamatan Singkawang Timur adalah sebagai berikut:

- ▶ Utara : Kec Singkawang Utara
- ▶ Selatan: Kec. Singkawang Selatan
- ▶ Barat : Kec. Singkawang Utara  
Kec. Singkawang Barat  
Kec. Singkawang Tengah
- ▶ Timur : Kab. Bengkayang

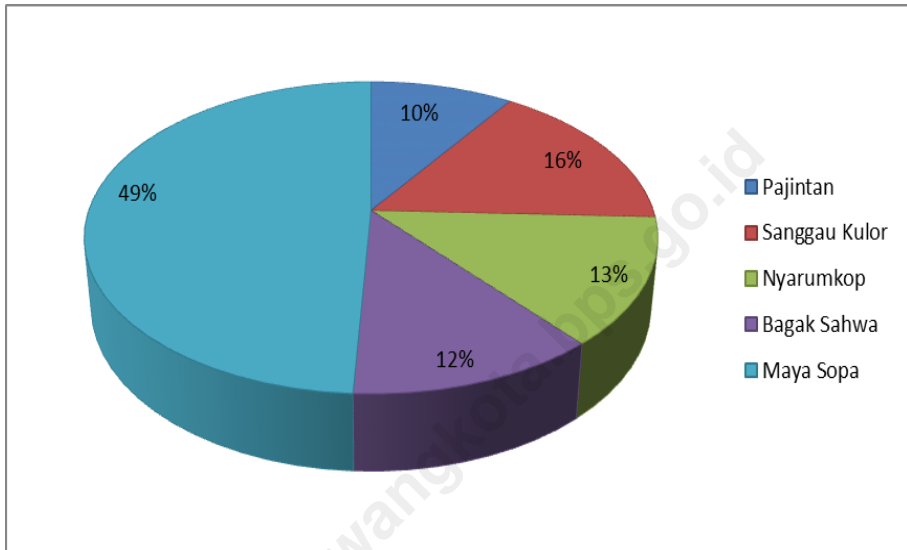
## 2. Luas Wilayah

Kecamatan Singkawang Timur terdiri dari lima kelurahan dengan luas wilayah 166,26 km<sup>2</sup> atau sekitar 33 persen dari luas Kota Singkawang. Kelurahan terluas adalah Kelurahan Mayasopa ( 8.174 Ha atau 49 %). Kelurahan dengan wilayah terkecil adalah Pajintan (1.583 Ha atau 10 %) dari wilayah kecamatan Singkawang Timur.

## 3. Penggunaan Lahan

Sebagian besar lahan di Kecamatan Singkawang Timur merupakan lahan bukan sawah yang diusahakan yaitu sebesar 12.697 Ha, sedangkan lahan sawah sebesar 1.358 Ha dan Lahan bukan pertanian sebesar 2.571 Ha.

Gambar 1  
Persentase Luas Wilayah  
Kecamatan Singkawang Timur tahun 2010



Tabel 1.1  
Batas - Batas Wilayah Kecamatan Singkawang Timur  
Menurut Arah Mata Angin

No.	Arah Mata Angin	Berbatasan dengan
(1)	(2)	(3)
01.	Utara	Kec. Singkawang Utara
02.	Selatan	Kec. Singkawang Selatan
03.	Barat	Kec. Singkawang Tengah, Kec. Singkawang Utara, Kec. Singkawang Selatan
04.	Timur	Kab. Bengkayang

Sumber : Kantor Camat Singkawang Timur

Tabel 1.2.  
Letak Geografis Kota Singkawang menurut Lintang dan Bujur

Uraian	Posisi / Derajat
Lintang/Latitude (Drj Mnt Ltg)	0 <sup>0</sup> 44' 17"- 1 <sup>0</sup> 1' 21,51"
Bujur/Longitude (Drj Mnt Ltg)	108 <sup>0</sup> 59' 45.1"-109 <sup>0</sup> 10' 19"

Sumber : Badan Pertanahan Nasional Kota Singkawang

Tabel 1.3  
Luas Wilayah Kecamatan Singkawang Timur  
Menurut Kelurahan tahun 2010

Kelurahan	Km <sup>2</sup>	Hektar
(1)	(2)	(3)
01. Pajintan	15,83	1.583
02. Sanggau Kulor	26,85	2.685
03. Nyarumkop	21,86	2.186
04. Bagak Sahwa	19,98	1.998
05. Maya Sopa	81,74	8.174
Total	166,26	16.626

Sumber : DDA Kota Singkawang 2010

Tabel 1.4

Luas Wilayah Menurut Penggunaan Lahan  
di Kecamatan Singkawang Timur Tahun 2010

Penggunaan Lahan	Luas (ha)
(1)	(2)
I. Lahan Sawah	1.358
1. Irigasi Teknis	0
2. Irigasi Setengah Teknis	0
3. Irigasi Sederhana	530
4. Irigasi Desa/Non PU	78
5. Tadah Hujan	124
6. Pasang Surut	0
7. Lebak	88
8. Lainnya	538
II. Lahan bukan Sawah	12.697
1. Tegal/Kebun	367
2. Ladang /Huma	129
3. Perkebunan	6.277
4. Hutan Rakyat/Ditanami pohon	3.100
5. Tambak	0
6. Kolam/Tebat/Empang	13
7. Padang penggembalaan/Rumput	14
8. Sementara Tidak Diusahakan	2.419
9. Lainnya	378
III. Lahan Bukan Pertanian	2.571
1. Bangunan/Bangunan/Halaman	175
2. Hutan Negara	1.721
3. Rawa-Rawa (Tidak ditanami)	83
4. Lainnya	592
Total Luas Kecamatan	16.626



Tabel 1.5

Letak Wilayah Kelurahan di Kecamatan Singkawang Timur  
Menurut Pantai/Bukan Pantai tahun 2010

Kelurahan	Pantai	Bukan Pantai
(1)	(2)	(3)
01. Pajintan	-	v
02. Sanggau Kulor	-	v
03. Nyarumkop	-	v
04. Bagak Sahwa	-	v
05. Maya Sopa	-	v
Total	-	5

Sumber : BPS Kota Singkawang

Tabel 1.6  
 Letak Ketinggian Kelurahan di Kecamatan Singkawang Timur  
 Menurut Ketinggian dari Permukaan Laut tahun 2010

Kelurahan	< 500 m	500-700 m	> 700 m
(1)	(2)	(3)	(4)
01. Pajintan	-	-	v
02. Sanggau Kulor	-	v	-
03. Nyarumkop	-	-	v
04. Bagak Sahwa	-	-	v
05. Maya Sopa	-	-	v
Total	-	1	4

Sumber : BPS Kota Singkawang

Tabel 1.7  
 Jarak Tempuh dari Kantor Kelurahan ke Kantor Camat  
 di Kecamatan Singkawang Timur 2010

Kelurahan	Jarak (Km <sup>2</sup> )
(1)	(2)
01. Pajintan	0
02. Sanggau Kulor	3
03. Nyarumkop	3
04. Bagak Sahwa	5
05. Maya Sopa	8

Sumber : Kantor Camat Singkawang Timur

**BAB 2**  
**PEMERINTAHAN**

<http://singkawangkota.go.id>

1. Pemerintahan

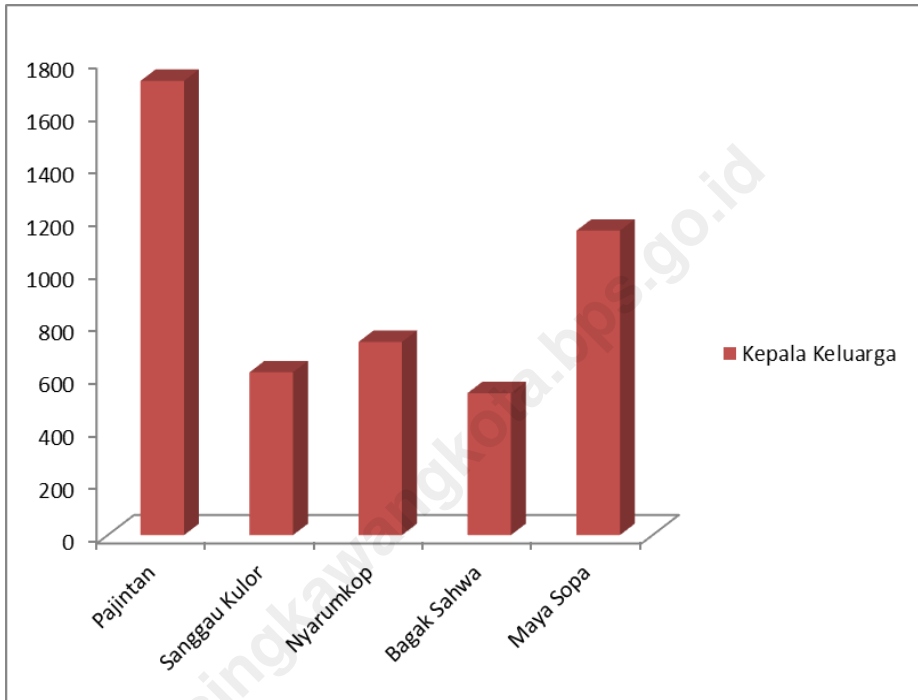
Kecamatan Singkawang Timur pernah 10 kali berganti kepemimpinan. Terakhir mulai tahun 2010 Camat Singkawang Timur adalah PAULUS OKTAVIANUS KONI, S.Sos. Adapun jabatan Sekretaris Camat dipegang oleh Drs. HERRY SETIADI. Perangkat Kecamatan yang ada di Singkawang Timur ada lima Seksi yaitu Seksi Pemerintahan, Seksi Kesejahteraan Sosial, Seksi Ekonomi dan Pembangunan, Seksi Trantib dan Seksi Pemberdayaan Masyarakat.

2. Satuan Lingkungan Setempat (SLS)

Seperti Kecamatan lain di Kota Singkawang, Kecamatan Singkawang Timur mempunyai Satuan Lingkungan Setempat (SLS) terdiri dari Rukun Warga (RW) dan Rukun Tetangga (RT). Jumlah RW di Kecamatan Singkawang Timur adalah 20, RT berjumlah 62. Jumlah Kepala Keluarga di Kecamatan Singkawang Timur pada tahun 2010 sebanyak 4.763 KK.

Gambar 2

Jumlah Kepala Keluarga  
di Kecamatan Singkawang Timur tahun 2010



Tabel 2.1.1  
 Nama-Nama Camat yang Pernah/Masih Menjabat  
 di Kecamatan Singkawang Timur sampai dengan tahun 2010

Nama	Lama Menjabat
(1)	(2)
01. DRS. JUSNI JUSRI	1988-1990
02. DRS. SUPARTO DJUNIT	1990-1992
03. DRS. URAY TAJUDIN	1992-1998
04. DRS. PATRISIUS LEO	1998-199
05. DRS. RAYMONDUS SAILAN	199-2003
06. LIBERTUS AHIE, SmHk	2003-2003
07. ASRUKIN SUSILO, S.Sos	2003-2006
08. DRS. OMA ZULFITHANSYAH, S.SoS	2001-2009
09. LUKAS SUHARYADI, S.Sos	2009-2010
10. PAULUS OKTAVIANUS KONI, S.Sos	2010-Sekarang

Sumber : Kantor Camat Singkawang Timur

Tabel 2.1.2

Nama-Nama Perangkat Kecamatan yang Masih Menjabat  
di Kantor Camat Singkawang Timur tahun 2010

Nama	Jabatan
(1)	(2)
PAULUS OKTAVIANUS KONI, S.Sos	Camat
Drs. HERRY SETIADI	Sekcam
SUNARDI M. NUH	Kasie Pemerintahan
G. C. ANIS S	Kasie Kesejahteraan Sosial
AGUS HARIYANTO	Kasie Ekonomi dan Pembangunan
AGUS HARIYANTO	Kasie Tantrib
ZULKIFLI	Kasie Pemberdayaan Masyarakat

Sumber : Kantor Camat Singkawang Timur



Tabel 2.1.3  
Klasifikasi dan Status Kelurahan  
di Kecamatan Singkawang Timur tahun 2010

Kelurahan	Klasifikasi	Status
(1)	(2)	(3)
01. Pajintan	Kelurahan	Pedesaan
02. Sanggau Kulor	Kelurahan	Pedesaan
03. Nyarumkop	Kelurahan	Pedesaan
04. Bagak Sahwa	Kelurahan	Pedesaan
05. Maya Sopa	Kelurahan	Pedesaan

Sumber : Kantor Camat Singkawang Timur

Tabel 2.1.4  
Klasifikasi Perkembangan Kelurahan  
di Kecamatan Singkawang Timur tahun 2010

Kelurahan	Swadaya	Swakarya	Swasembada
(1)	(2)	(3)	(4)
01. Pajintan	-	-	v
02. Sanggau Kulor	-	v	-
03. Nyarumkop	-	-	v
04. Bagak Sahwa	v	-	-
05. Maya Sopa	-	v	-
Total	1	2	2

Sumber : Kantor Camat Singkawang Timur

Tabel 2.1.5  
Banyaknya Rukun Warga, Rukun Tetangga dan Kepala Keluarga  
di Kecamatan Singkawang Timur tahun 2010

Kelurahan	Rukun Warga	Rukun Tetangga	Kepala Keluarga
(1)	(2)	(3)	(4)
01. Pajintan	6	20	1.722
02. Sanggau Kulor	3	11	617
03. Nyarumkop	4	13	732
04. Bagak Sahwa	2	6	538
05. Maya Sopa	5	12	1.154
Total	20	62	4.763

Sumber: Kantor Camat Singkawang Timur

Tabel 2.2.1

Realisasi Pembuatan Kartu Tanda Penduduk (Baru dan Perpanjangan)  
di Kecamatan Singkawang Timur tahun 2008 - 2010

Kelurahan	2008	2009	2010
(1)	(2)	(3)	(4)
01. Pajintan	613	1.016	1.839
02. Sanggau Kulor	174	204	583
03. Nyarumkop	292	324	600
04. Bagak Sahwa	179	38	512
05. Maya Sopa	513	366	752
Total	1.771	1.948	4.286

Sumber : Kantor Camat Singkawang Timur

Tabel 2.2.2  
Realisasi Pembuatan Kartu Keluarga  
di Kecamatan Singkawang Timur tahun 2008 - 2010

Kelurahan	2008	2009	2010
(1)	(2)	(3)	(4)
01. Pajintan	531	740	1.909
02. Sanggau Kulor	3	38	666
03. Nyarumkop	4	215	820
04. Bagak Sahwa	3	25	566
05. Maya Sopa	44	306	1.141
Total	555	1.324	5.102

Sumber : Kantor Camat Singkawang Timur

Tabel 2.2.3  
 Realisasi Pembuatan Surat Keterangan Miskin  
 di Kecamatan Singkawang Timur tahun 2008 - 2010

Kelurahan	2008	2009	2010
(1)	(3)	(4)	
01. Pajintan	53	26	48
02. Sanggau Kulor	14	7	10
03. Nyarumkop	38	10	0
04. Bagak Sahwa	37	3	11
05. Maya Sopa	61	17	0
Total	203	63	69

Sumber : Kantor Camat Singkawang Timur

Tabel 2.2.4  
Banyaknya Jamkesmas dan Jamkesda  
di Kecamatan Singkawang Timur tahun 2010

Kelurahan	Jamkesmas	Jamkesda	Jumlah
(1)	(2)	(3)	(4)
01. Pajintan	376	145	521
02. Sanggau Kulor	1.472	153	1.625
03. Nyarumkop			2.285
04. Bagak Sahwa	1.630	56	1.686
05. Maya Sopa			592

Sumber : Kantor Camat Singkawang Timur; BPS Kota Singkawang

**BAB 3**  
**PENDUDUK**

<http://singkawangkotabps.go.id>



**Penduduk**

Pada tahun 2010 jumlah penduduk Singkawang Timur menurut data BPS sebanyak 19.263 jiwa, terdiri dari 10.208 laki-laki dan 9.055 perempuan, dengan kata lain perbandingan antara penduduk laki-laki dan perempuan (sex ratio: jumlah laki-laki / jumlah perempuan X 100) sebesar 113. Artinya setiap 100 penduduk perempuan terdapat 113 penduduk laki-laki.

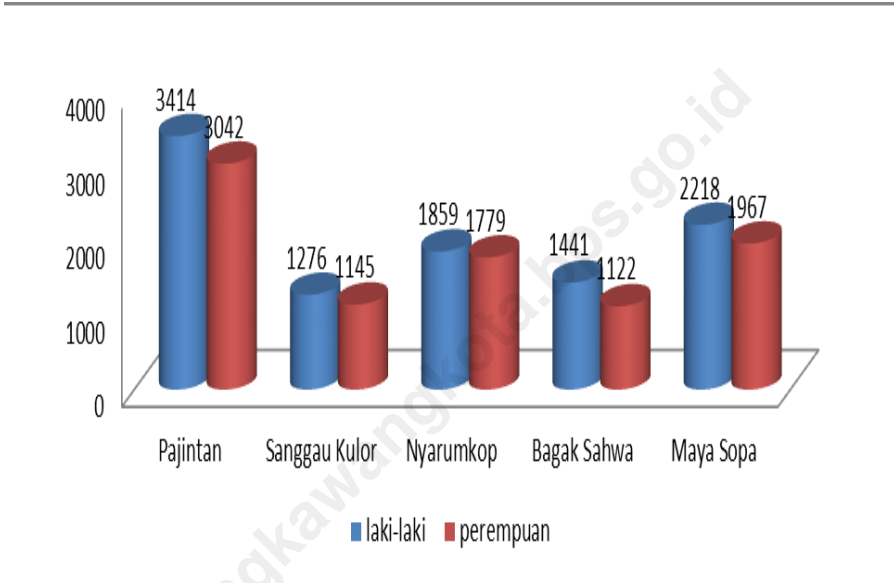
Penduduk di Kecamatan Singkawang Timur adalah yang terjarang di Kota Singkawang. Kepadatan tertinggi di Kecamatan Singkawang Timur terdapat di Kelurahan Pajintan yaitu 408 jiwa per km<sup>2</sup>, disusul Kelurahan

Nyarumkop 166 jiwa per km<sup>2</sup>, kemudian Kelurahan Bagak Sahwa 128 jiwa per km<sup>2</sup>, Kelurahan Sanggau Kulor 90 jiwa per km<sup>2</sup>. Kelurahan terjarang adalah Kelurahan Maya Sopa dengan kepadatan 51 jiwa per km<sup>2</sup>.

**1. Kepemilikan KTP**

Setiap warga negara yang berumur 17 tahun ke atas wajib memiliki KTP (Kartu Tanda Penduduk). Pada tahun 2010 di Kecamatan Singkawang Timur terdapat 14.607 penduduk wajib KTP.

Gambar 3  
 Jumlah Penduduk  
 di Kecamatan Singkawang Timur tahun 2010



Tabel 3.1.1  
 Banyaknya Penduduk Kecamatan Singkawang Timur  
 tahun 2008 – 2010  
 (Jiwa)

Kelurahan	2008	2009	2010
(1)	(3)	(4)	(5)
01. Pajintan	7.180	7.244	6.456
02. Sanggau Kulor	2.270	2.310	2.421
03. Nyarumkop	3.257	3.395	3.638
04. Bagak Sahwa	1.826	1.919	2.563
05. Maya Sopa	4.179	4.232	4.185
<b>Total</b>	<b>18.711</b>	<b>19.100</b>	<b>19.263</b>

Sumber : BPS Kota Singkawang

Tabel 3.1.2  
Luas Kelurahan, Penduduk dan Kepadatan Penduduk  
Kecamatan Singkawang Timur tahun 2010

Kelurahan	Luas (Km <sup>2</sup> )	Penduduk (jiwa)	Jiwa/Km <sup>2</sup>
(1)	(2)	(3)	(4)
01. Pajintan	15,83	6.456	408
02. Sanggau Kulor	26,85	2.421	90
03. Nyarumkop	21,86	3.638	166
04. Bagak Sahwa	19,98	2.563	128
05. Maya Sopa	81,74	4.185	51
Total	166.26	19.263	116

Sumber : BPS Kota Singkawang

Tabel 3.1.3  
Rata-Rata Anggota Rumah Tangga  
di Kecamatan Singkawang Timur tahun 2010

Kelurahan	Jumlah Rumah Tangga	Penduduk (Jiwa)	Rata-rata Anggota Rumah Tangga (Jiwa)
(1)		(2)	(3)
01. Pajintan	1442	6.456	4
02. Sanggau Kulor	524	2.421	5
03. Nyarumkop	688	3.638	5
04. Bagak Sahwa	455	2.563	6
05. Maya Sopa	944	4.185	4
Total	4053	19.263	5

Sumber : BPS Kota Singkawang

Tabel 3.1.4  
Penduduk Menurut Jenis Kelamin  
di Kecamatan Singkawang Timur tahun 2010  
(Jiwa)

Kelurahan	Laki-Laki	Perempuan	Jumlah
(1)	(2)	(3)	(4)
01. Pajintan	3.414	3.042	6.456
02. Sanggau Kulor	1.276	1.145	2.421
03. Nyarumkop	1.859	1.779	3.638
04. Bagak Sahwa	1.441	1.122	2.563
05. Maya Sopa	2.218	1.967	4.185
Total	10.208	9.055	19.263

Sumber : BPS Kota Singkawang

Tabel 3.1.5  
Penduduk W N I Menurut Jenis Kelamin  
di Kecamatan Singkawang Timur tahun 2010  
(Jiwa)

Kelurahan	Laki-Laki	Perempuan	Jumlah
(1)	(2)	(3)	(4)
01. Pajintan	3.991	3.278	7.269
02. Sanggau Kulor	1.327	921	2.248
03. Nyarumkop	1.963	1.364	3.327
04. Bagak Sahwa	1.042	1.123	2.165
05. Maya Sopa	2.290	2.084	4.374
Total	10.613	8.770	19.383

Sumber : Kantor Camat Singkawang Timur

Tabel 3.1.6  
Penduduk W N A Menurut Jenis Kelamin  
di Kecamatan Singkawang Timur Tahun 2010  
(Jiwa)

Kelurahan	Laki-Laki	Perempuan	Jumlah
(1)	(2)	(3)	(4)
01. Pajintan	-	-	-
02. Sanggau Kulor	-	-	-
03. Nyarumkop	-	-	-
04. Bagak Sahwa	-	-	-
05. Maya Sopa	-	-	-
Total	-	-	-

Sumber : Kantor Camat Singkawang Timur



Tabel 3.1.7  
 Banyaknya Mutasi Penduduk (Lahir, Mati, Pindah, Datang)  
 di Kecamatan Singkawang Timur tahun 2010  
 (Jiwa)

Kelurahan	Lahir	Mati	Datang	Pindah
(1)	(2)	(3)	(4)	(5)
01. Pajintan	53	46	164	180
02. Sanggau Kulor	19	15	39	11
03. Nyarumkop	31	18	83	53
04. Bagak Sahwa	9	5	36	13
05. Maya Sopa	36	17	29	37
Total	148	101	351	294

Sumber : Kantor Camat Singkawang Timur

Tabel 3.1.8  
Banyaknya Kelahiran dan Kematian Menurut Jenis Kelamin  
di Kecamatan Singkawang Timur tahun 2010  
(Jiwa)

Kelurahan	Lahir		Mati	
	Laki-laki	Perempuan	Laki-laki	Perempuan
(1)	(2)	(3)	(4)	(5)
01. Pajintan	28	25	32	14
02. Sanggau Kulor	13	6	9	6
03. Nyarumkop	14	17	10	8
04. Bagak Sahwa	5	4	2	3
05. Maya Sopa	20	16	11	6
Total	80	68	64	37

Sumber : Kantor Camat Singkawang Timur

Tabel 3.1.9  
Banyaknya Penduduk yang Datang dan Pindah Menurut Jenis Kelamin  
di Kecamatan Singkawang Timur Tahun 2010  
(Jiwa)

Kelurahan	Datang		Pindah	
	Laki-laki	Perempuan	Laki-laki	Perempuan
(1)	(2)	(3)	(4)	(5)
01. Pajintan	71	93	89	91
02. Sanggau Kulor	26	13	5	6
03. Nyarumkop	39	44	22	31
04. Bagak Sahwa	15	21	5	8
05. Maya Sopa	18	11	19	18
Total	169	182	140	154

Sumber : Kantor Camat Singkawang Timur

Tabel 3.2.1  
Penduduk Wajib Memiliki Kartu Tanda Penduduk  
di Kecamatan Singkawang Timur Tahun 2010  
(Jiwa)

Kelurahan	Laki-Laki	Perempuan	Jumlah
(1)	(2)	(3)	(4)
01. Pajintan	--	--	5.873
02. Sanggau Kulor	--	--	1.965
03. Nyarumkop	--	--	2.254
04. Bagak Sahwa	--	--	1.483
05. Maya Sopa	--	--	3.032
Total	--	--	14.607

Sumber : Kantor Camat Singkawang Timur

Keterangan : "--" Tidak dapat dipisahkan

Tabel 3.2.2  
Penduduk Yang Memiliki Kartu Tanda Penduduk  
di Kecamatan Singkawang Timur tahun 2010  
(Jiwa)

Kelurahan	Laki-Laki	Perempuan	Jumlah
(1)	(2)	(3)	(4)
01. Pajintan	--	--	1.839
02. Sanggau Kulor	--	--	583
03. Nyarumkop	--	--	600
04. Bagak Sahwa	--	--	512
05. Maya Sopa	--	--	752
Total	--	--	4.286

Sumber : Kantor Camat Singkawang Timur

Keterangan : "--" Tidak dapat dipisahkan

Tabel 3.2.3  
 Banyaknya Penduduk Menurut Jenis Agama/Kepercayaan  
 di Kecamatan Singkawang Timur tahun 2010  
 (Jiwa)

Kelurahan	Islam	Kristen	Katolik	Protestan
(1)	(2)	(3)	(4)	(5)
01. Pajintan	1.328	737	1.562	-
02. Sanggau Kulor	203	1.516	1.002	-
03. Nyarumkop	740	14	2.472	30
04. Bagak Sahwa	511	109	1.528	-
05. Maya Sopa	2.416	412	1.308	-
Total	5.198	2.788	7.872	30

Bersambung .....

Lanjutan Tabel 3.2.3

Kelurahan	Budha	KHE	Jumlah
(1)	(6)	(7)	(8)
01. Pajintan	4.202	-	7.829
02. Sanggau Kulor	200	163	3.084
03. Nyarumkop	72	-	3.328
04. Bagak Sahwa	-	-	2.148
05. Maya Sopa	245	53	4.434
Total	4.719	216	20.823


Sumber : Kantor Camat Singkawang Timur

Tabel 3.2.4  
Penduduk Menurut Kelompok Umur  
di Kecamatan Singkawang Timur tahun 2010  
(Jiwa)

Kelompok Umur	Jenis Kelamin		Total
	Laki-Laki	Perempuan	
(1)	(2)	(3)	(4)
0-4	1.086	1.077	2.163
5-9	1.101	1.072	2.173
10-14	1.057	960	2.017
15-19	979	902	1.881
20-24	883	851	1.734
25-29	1.021	807	1.828
30-34	848	685	1.533
35-39	765	557	1.322
40-44	591	463	1.054
45-49	521	432	953
50-54	473	387	860
55-59	323	292	615
60-64	215	190	405
65-69	161	145	306
70-74	99	116	215
75+	85	119	204
<b>Total</b>	<b>10.208</b>	<b>9.055</b>	<b>19.263</b>

Sumber : BPS Kota Singkawang





<http://singkawangkota.bps.go.id>



**BAB 4**

**SOSIAL**

<http://singkawangkombps.go.id>

## 1. Pendidikan

Menurut data Dinas Pendidikan Kota Singkawang, pada tahun 2010 jumlah guru masing-masing jenjang pendidikan di Kecamatan Singkawang Timur adalah sebagai berikut. Guru TK sebanyak 8 orang, guru SD sebanyak 189 orang, guru SMP sebanyak 88 orang dan guru SMA sebanyak 45 orang.

Jumlah murid untuk jenjang pendidikan tingkat TK sebanyak 132 orang, tingkat SD sebanyak 2.811 orang, tingkat SMP sebanyak 885 orang dan tingkat SMA 529 orang. Rasio Jumlah Guru dan Murid berdasarkan Tingkat Pendidikan di Kecamatan Singkawang Timur tahun 2010 TK: 6,06; SD: 6,72; SMP 9,94 dan SMA 8,51.

## 2. Kesehatan

Berdasarkan data dari Dinas Kesehatan Kota Singkawang tahun 2010, Kecamatan Singkawang Timur memiliki 1 rumah sakit jiwa, 1 puskesmas induk, 5 puskesmas kelurahan dan 19 Posyandu. Selain

fasilitas kesehatan tersebut, di Kecamatan Singkawang Timur didukung pula dengan 57 Tenaga medis/Paramedis, yaitu tenaga medis, tenaga keperawatan, tenaga kesehatan lain dan tenaga non kesehatan.

Dalam rangka pencapaian tujuan pembangunan di bidang kesehatan perlu didukung dengan adanya tenaga kesehatan yang berkualitas dan berkompentensi. Di Kecamatan Singkawang Timur pada tahun 2010 terdapat sebanyak 4 orang tenaga medis (dokter), 38 tenaga keperawatan, 13 tenaga kesehatan lain dan 5 orang tenaga non kesehatan.

Program Keluarga Berencana (KB) merupakan salah satu kegiatan yang dilakukan pemerintah guna mewujudkan keluarga sejahtera (KS) melalui upaya penurunan tingkat kelahiran, yaitu dengan cara pemakaian alat kontrasepsi secara konsisten dan berkesinambungan. Menurut data Badan Pemberdayaan Masyarakat Perempuan dan Keluarga

Berencana Kota Singkawang, terdapat 2.015 jiwa wanita usia subur (WUS) di Kecamatan Singkawang Timur, serta 3.242 pasangan usia subur (PUS). Peserta KB aktif yang menggunakan IUD sebanyak 524, MOP sebanyak 11, MOW sebanyak 37, Implant 118, Suntik 1.332, Pil sebanyak 2.267 dan Kondom 281. Sebagian besar peserta KB aktif masih memilih alat kontrasepsi berupa Pil.

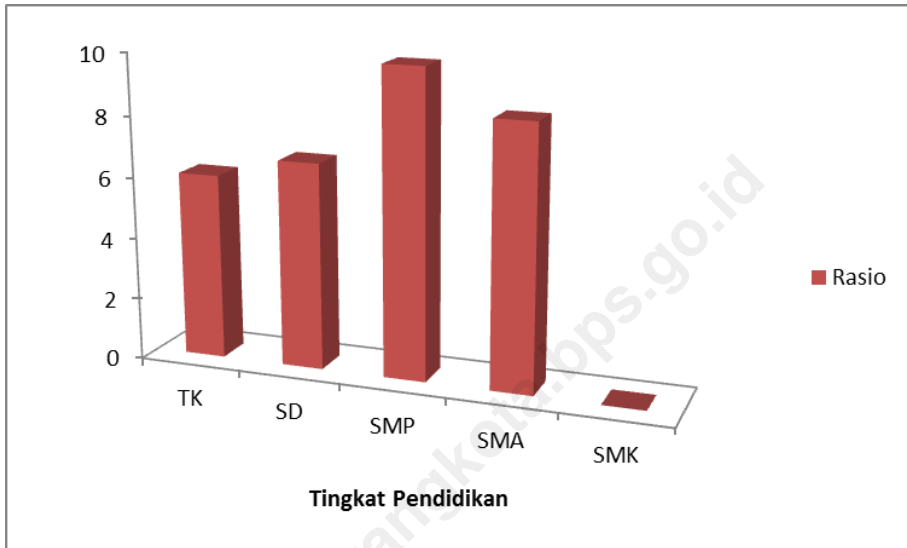
### 3. Keagamaan

Pada tahun 2010 di Kecamatan Singkawang Timur

terdapat 13 buah masjid dan 4 buah surau, 28 buah gereja, 16 buah vihara serta 5 buah klenteng.

Data yang berkaitan dengan pelayanan kepada masyarakat yang dilakukan oleh Kantor Urusan Agama Kecamatan Singkawang Timur yaitu pelayanan urusan agama dalam hal ini pernikahan, perceraian dan rujuk. Tercatat selama tahun 2010 sebanyak 49 urusan nikah dimana yang paling banyak pengurusan nikah terjadi pada bulan Mei yaitu 9 kali.

Gambar 4  
 Rasio Jumlah Guru dan Murid Berdasarkan Tingkat Pendidikan  
 di Kecamatan Singkawang Timur tahun 2010



Tabel 4.1.1  
Banyaknya Sekolah Menurut Jenisnya  
di Kecamatan Singkawang Timur tahun 2010

Kelurahan	T K			S D		
	Negeri	Swasta	Jumlah	Negeri	Swasta	Jumlah
(1)	(2)	(3)	(4)	(5)	(6)	(7)
01. Pajintan	-	1	1	5	-	5
02. Sanggau Kulor	-	-	-	1	-	1
03. Nyarumkop	1	1	2	2	1	3
04. Bagak Sahwa	-	-	-	1	-	1
05. Maya Sopa	-	2	2	5	-	5
Total	1	4	5	14	1	15

Lanjutan Tabel 4.1.1

Kelurahan	SLTP			SMU		
	Negeri	Swasta	Jumlah	Negeri	Swasta	Jumlah
(1)	(8)	(9)	(10)	(11)	(13)	(14)
01. Pajintan	-	1	1	-	1	1
02. Sanggau Kulor	1	-	1	-	-	-
03. Nyarumkop	-	1	1	-	1	1
04. Bagak Sahwa	1	-	1	1	-	1
05. Maya Sopa	1	-	1	-	-	-
<b>Total</b>	<b>3</b>	<b>2</b>	<b>5</b>	<b>1</b>	<b>2</b>	<b>3</b>

Sumber : Dinas Pendidikan Kota Singkawang; BPS Kota Singkawang

Tabel 4.1.2  
Jumlah Guru Berdasarkan Tingkat Pendidikan  
di Kecamatan Singkawang Timur tahun 2010

Tingkat Pendidikan	Jumlah Guru		
	Laki-laki	Perempuan	Jumlah
(1)	(2)	(3)	(4)
01. TK	0	8	8
02. SD	70	119	189
03. SLTP	33	55	88
04. SLTA	32	13	45
05. SMK	-	-	-
Total	135	195	330

Sumber : Dinas Pendidikan Kota Singkawang



Tabel 4.1.3  
Jumlah Murid Berdasarkan Tingkat Pendidikan  
di Kecamatan Singkawang Timur tahun 2010

Tingkat Pendidikan	Jumlah Murid		
	Laki-laki	Perempuan	Jumlah
(1)	(2)	(3)	(4)
01. TK	65	67	132
02. SD	1.461	1.350	2.811
03. SLTP	476	409	885
04. SLTA	247	282	529
05. SMK	-	-	-
Total	2.249	2.108	4.357

Sumber : Dinas Pendidikan Kota Singkawang

Tabel 4.1.4  
Rasio Jumlah Guru dan Murid Berdasarkan Tingkat Pendidikan  
di Kecamatan Singkawang Timur tahun 2010

Tingkat Pendidikan	Jumlah Guru	Jumlah Murid	Rasio
(1)	(2)	(3)	(4)
01. TK	8	132	6,06
02. SD	189	2.811	6,72
03. SLTP	88	885	9,94
04. SLTA	45	529	8,51
05. SMK	-	-	-
Total	330	4.357	7,57

Sumber : Dinas Pendidikan Kota Singkawang

Tabel 4.2.1  
Banyaknya Fasilitas Sarana/Prasaran Kesehatan  
di Kecamatan Singkawang Timur Tahun 2010

No	Jenis Sarana	Pajintan	Sanggau Kulor	Nyarum kop	Bagak Sahwa	Maya Sopa	Jumlah
(1)	(2)	(3)	(4)	(5)	(6)	(7)	(8)
1.	RSU/RS Jiwa	-	-	-	1	-	1
2.	RS bersalin	-	-	-	-	-	-
3.	Klinik bersalin	-	-	-	-	-	-
4.	Puskesmas	1	-	-	-	-	1
5.	Puskesmas Kelurahan	-	1	1	1	2	5
6.	Puskesmas Keliling	-	-	-	-	-	-
7.	Poli Klinik/Balai pelayanan	-	-	-	-	-	-
8.	BKIA	-	-	-	-	-	-
9.	Posyandu	5	2	5	3	4	19
10.	Poskel/Polindes	2	2	2	2	2	10

Lanjutan Tabel 4.2.1

No	Jenis Sarana	Pajintan	Sanggau Kulor	Nyarum kop	Bagak Sahwa	Maya Sopa	Jumlah
(1)	(2)	(3)	(4)	(5)	(6)	(7)	(8)
11.	Dokter Praktek	-	-	-	-	-	1
12.	Apotik	-	-	-	-	-	-
13.	Pos KB	-	-	-	-	-	-
14.	Industri Farmasi	-	-	-	-	-	-
15.	Toko Obat	-	1	-	-	-	1

Sumber : Dinas Kesehatan Kota Singkawang; BPS Kota Singkawang

Tabel 4.2.2  
Banyaknya Tenaga Medis / Paramedis  
di Kecamatan Singkawang Timur tahun 2010

No.	Jenis Tenaga	Banyaknya
(1)	(2)	(3)
1	Medis :	
	- Dokter	4
	- Dokter Gigi	0
2	Tenaga Keperawatan	35
3	Tenaga Kesehatan Lain	13
4	Tenaga Non Kesehatan	5

Sumber : Dinas Kesehatan Kota Singkawang

Tabel 4.2.3  
Banyaknya Sarana Kesehatan Menurut Kelurahan  
di Kecamatan Singkawang Timur tahun 2010

Kelurahan	RSU/Jiwa	Puskesmas	Puskesmas Kelurahan	Posyandu
(1)	(2)	(3)	(4)	(5)
01. Pajintan	-	1	-	5
02. Sanggau Kulor	-	-	1	2
03. Nyarumkop	-	-	1	5
04. Bagak Sahwa	1	-	1	3
05. Maya Sopa	-	-	2	4
Total	1	1	5	19

Sumber : Dinas Kesehatan Kota Singkawang; BPS Kota Singkawang

Tabel 4.2.4  
Banyaknya Tenaga Kesehatan Menurut Desa  
di Kecamatan Singkawang Timur tahun 2010

Kelurahan	Dokter	Bidan/ Perawat	Dukun Bayi
(1)	(2)	(4)	(6)
01. Pajintan	1	1	2
02. Sanggau Kulor	-	2	8
03. Nyarumkop	-	3	8
04. Bagak Sahwa	1	11	2
05. Maya Sopa	-	2	9
Total	3	33	29

Sumber : BPS Kota Singkawang

Tabel 4.2.5  
Banyaknya PUS dan Peserta KB Aktif di Kecamatan  
Singkawang Timur tahun 2010

Kelurahan	WUS	P U S
(1)	(2)	(3)
01. Pajintan	452	1.901
02. Sanggau Kulor	439	9.000
03. Nyarumkop	230	809
04. Bagak Sahwa	3.669	800
05. Maya Sopa	615	1.307
Total	2.105	3.242

Sumber : Badan Pemberdayaan Masyarakat Perempuan dan Keluarga Berencana Kota Singkawang



Tabel 4.2.6  
Pencapaian Peserta KB Menurut Jenis Alat Kontrasepsi  
di Kecamatan Singkawang Timur tahun 2010

No (1)	Jenis Kontrasepsi (2)	KB Aktif (3)	KB Baru (4)	Jumlah (5)
01	IUD	524	12	536
02	MOP	11	-	11
03	MOW	37	-	37
04	Implant	118	19	137
05	Suntik	1.332	269	1.601
06	Pil	2267	439	2.706
07	Kondom	281	174	455
08	Obat Vagina	-	-	-
	Total	4.750	913	5.483

Sumber : Badan Pemberdayaan Masyarakat Perempuan dan Keluarga Berencana Kota Singkawang

Tabel 4.2.7  
Banyaknya Keluarga Sejahtera menurut Alasan  
di Kecamatan Singkawang Timur Tahun 2010

Kelurahan	Pra KS	KS I	KS II	KS III	KS Plus
(1)	(2)	(3)	(4)	(5)	(6)
01. Pajintan	200	601	429	870	600
02. Sanggau Kulor	115	100	235	85	78
03. Nyarumkop	165	216	100	200	100
04. Bagak Sahwa	101	150	65	92	60
05. Maya Sopa	235	227	316	118	242
Total	816	1.294	1.145	1.365	1.080

Sumber : Badan Pemberdayaan Masyarakat Perempuan dan Keluarga Berencana Kota Singkawang

Tabel 4.3  
Data Gangguan Kamtibmas  
di Kecamatan Singkawang Timur tahun 2010

No.	Jenis Kasus	Jumlah
(1)	(2)	(3)
1	Cubis	3
2	Curat	15
3	Curanmor	3
4	Penipuan	2
5	Penggelapan	6
6	Pengrusakan	5
7	Penganiayaan	8
8	Cabul	1
9	Perbuatan Tak Menyenangkan	4
10	KDRT	2
11	Pornografi	1
12	PETI	1
13	Penemuan Mayat	2
14	Pemalsuan	1
	Jumlah	54

Sumber : Kepolisian Sektor Singkawang Timur

Tabel 4.4.1  
Banyaknya Tempat Ibadah menurut Jenisnya  
di Kecamatan Singkawang Timur tahun 2010

Kelurahan	Masjid	Surau	Gereja	Pura	Vihara	Kelenteng
(1)	(2)	(3)	(4)	(5)	(6)	(7)
01. Pajintan	2	-	6	-	4	2
02. Sanggau Kulor	1	-	5	-	3	1
03. Nyarumkop	4	-	4	-	2	1
04. Bagak Sahwa	2	1	5	-	1	-
05. Maya Sopa	4	5	8	-	1	1
Jumlah	13	6	28	-	16	5

Sumber: KUA Kecamatan Singkawang Timur

Tabel 4.4.2  
Banyaknya Nikah, Cerai dan Rujuk  
di Kecamatan Singkawang Timur tahun 2010

Bulan	Nikah	Cerai	Rujuk
(1)	(2)	(4)	(5)
01. Januari	3	-	-
02. Februari	5	-	-
03. Maret	5	-	-
04. April	4	-	-
05. Mei	9	-	-
06. Juni	2	1	-
07. Juli	4	-	-
08. Agustus	2	-	-
09. September	2	-	-
10. Oktober	4	1	-
11. November	5	-	-
12. Desember	4	-	-
Total	49	2	-

Sumber : KUA Kecamatan Singkawang Timur

Tabel 4.4.3  
Banyaknya Jemaah Haji yang Berangkat menurut Jenis Kelamin  
di Kecamatan Singkawang Timur tahun 2010

Kelurahan	Laki-Laki	Perempuan	Jumlah
(1)	(2)	(3)	(4)
01. Pajintan	-	-	-
02. Sanggau Kulor	-	-	-
03. Nyarumkop	1	1	2
04. Bagak Sahwa	-	-	-
05. Maya Sopa	-	-	-
Total	1	1	2

Sumber : KUA Kecamatan Singkawang Timur

Tabel 4.5.1  
Sumber Air Minum yang Utama digunakan Rumah tangga  
di Kecamatan Singkawang Timur Tahun 2010

Kelurahan	PDAM	Sumur	Sungai	Air Hujan
(1)	(2)	(3)	(4)	(5)
01. Pajintan	-	v	-	-
02. Sanggau Kulor	-	v	-	-
03. Nyarumkop	-	v	-	-
04. Bagak Sahwa	-	v	-	-
05. Maya Sopa	-	v	-	-
Total	0	5	0	0

Sumber : Kecamatan Singkawang Timur

Tabel 4.5.2  
Tempat Buang Air Besar Sebagian Besar Rumah Tangga  
di Kecamatan Singkawang Timur tahun 2010

Kelurahan	Jamban Sendiri	Jamban Bersama	Jamban Umum	Bukan Jamban
(1)	(2)	(3)	(4)	(5)
01. Pajintan	v	-	-	
02. Sanggau Kulor	-	-	-	v
03. Nyarumkop	v	-	-	-
04. Bagak Sahwa	v	-	-	-
05. Maya Sopa	-	-	-	v
Total	3	0	0	2

Sumber : Kecamatan Singkawang Timur



Tabel 4.5.3  
 Penggunaan Bahan Bakar Memasak Sebagian Besar Rumah Tangga  
 di Kecamatan Singkawang Timur tahun 2010

Kelurahan	Gas / LPG	Minyak Tanah	Kayu Bakar	Lainnya
(1)	(2)	(3)	(4)	(5)
01. Pajintan	v	-	-	-
02. Sanggau Kulor	v	-	-	-
03. Nyarumkop	v	-	-	-
04. Bagak Sahwa	v	-	-	-
05. Maya Sopa	v	-	-	-
Total	5	-	-	-

Sumber : Kecamatan Singkawang Timur

**BAB 5**  
**PERTANIAN**

<http://singkawangkotapros.go.id>

**1 Tanaman Pangan**

Luas panen tanaman padi di Kecamatan Singkawang Timur tahun 2010 sebesar 1.164 hektar dengan jumlah produksi 4.286 ton. Padi sawah seluas 1.108 hektar dengan produksi padi 4.173 ton dan padi ladang seluas 56 hektar dengan produksi padi 113 ton. Rata-rata 37,66 Kwintal/Ha untuk padi sawah serta 20,24 Kwintal/Ha untuk padi ladang.

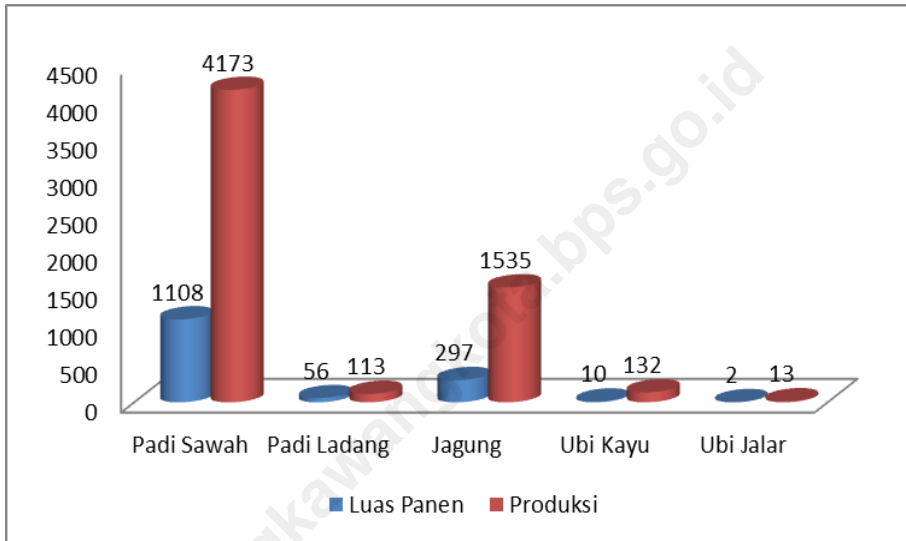
Produk unggulan untuk tanaman palawija selain padi adalah jagung dengan luas panen 297 hektar dan jumlah produksi 1535 ton. Untuk tanaman perkebunan dalam hal ini adalah karet pada tahun 2010 yang belum menghasilkan sebesar 1.202 hektar, yang menghasilkan 5.673 hektar, tanaman tua/rusak sebesar 2.208 hektar.

**2 Peternakan**

Potensi ternak di Singkawang Timur adalah sapi, kambing dan babi. Populasi sapi pada tahun 2010 sebanyak 926 ekor naik dari tahun sebelumnya sebanyak 59 ekor. Untuk kambing sebanyak 591 ekor, terjadi juga kenaikan dari tahun 2009 yaitu sebesar 95 ekor. Jumlah babi pada tahun 2010 sebanyak 3.010 ekor, mengalami kenaikan sebanyak 28 ekor saja.

Potensi unggas berturut-turut ayam buras, ayam ras pedaging, ayam ras petelur, itik serta burung puyuh.

Gambar 5  
 Luas Panen dan Produksi  
 di Kecamatan Singkawang Timur tahun 2010



Tabel 5.1.1  
Luas Panen dan Produksi Padi  
di Kecamatan Singkawang Timur tahun 2010

No	Jenis Padi	Luas Panen (Ha)	Produksi (Ton)	Rata-rata (Kwintal/Ha)
(1)	(2)	(3)	(4)	(5)
1	Padi Sawah	1.108	4.173	37,66
2	Padi Ladang	56	113	20,24

Sumber : Dinas Pertanian dan Kehutanan Kota Singkawang  
Catatan: Hasil Produksi Gabah Kering Panen (GKP)

Tabel 5.1.2  
Luas Panen dan Produksi Palawija  
di Kecamatan Singkawang Timur tahun 2010

No	Palawija	Luas Panen (Ha)	Produksi (Ton)	Rata-rata (Kwintal/Ha)
(1)	(2)	(3)	(4)	(5)
1	Jagung	297	1.535	51,70
2	Ubi Kayu	10	132	131,70
3	Ubi Jalar	2	13	64,50
4	Kacang Kedele	-	-	-
5	Kacang Hijau	-	-	-
6	Kacang Tanah	-	-	-

Sumber : Dinas Pertanian dan Kehutanan Kota Singkawang

Tabel 5.2.1  
Luas Areal Tanaman Perkebunan (Ha)  
di Kecamatan Singkawang Timur tahun 2010

No	Komoditi	Belum Menghasilkan	Menghasilkan	Tua / Rusak	Jumlah
(1)	(2)	(3)	(4)	(5)	(6)
1	Karet	1.202	5.673	2.208	9.083
2	Kopi	6	8	-	14
3	Lada	6	28	2	36
4	Kakao	28	83	-	111
5	Kelapa	6	60	-	66
6	Kelapa Hibrida	-	-	-	-
7	Kelapa Sawit	535	-	-	535
8	Kemiri	-	-	-	-
9	Cengkeh	-	-	-	-
10	Pinang	7	2	-	9

Sumber : Dinas Pertanian dan Kehutanan Kota Singkawang

Tabel 5.2.2  
 Produksi dan Jumlah Petani Tanaman Perkebunan  
 di Kecamatan Singkawang Timur Tahun tahun 2010

No	Komoditi	Petani (KK)	Produksi (Ton)	Rata-rata Kg/KK
(1)	(2)	(3)	(4)	(5)
1	Karet	5.569	4.683	840,9
2	Kopi	64	12	187,5
3	Lada	54	38	703,7
4	Kakao	144	33	229,2
5	Kelapa	207	44	212,6
6	Kelapa Hibrida	-	-	-
7	Kelapa Sawit	17	-	-
8	Kemiri	-	-	-
9	Cengkeh	-	-	-
10	Pinang	54	2	37,0

Sumber : Dinas Pertanian dan Kehutanan Kota Singkawang



Tabel 5.3.1  
 Populasi Ternak di Kecamatan Singkawang Timur  
 tahun 2008 - 2010

Jenis Ternak	2008	2009	2010
(1)	(2)	(3)	(4)
01. Sapi	854	867	926
02. Kambing	426	496	591
03. Babi	3.521	2.985	3.013

Sumber : Dinas Pertanian dan Kehutanan Kota Singkawang

Tabel 5.3.2  
 Populasi Unggas di Kecamatan Singkawang Timur  
 tahun 2008 - 2010

Jenis Ternak	2008	2009	2010
(1)	(2)	(3)	(4)
01. Ayam Buras	109.653	117.762	127.430
02. Ayam Ras Pedaging	308.460	383.120	438.270
03. Ayam Ras Petelur	226.000	281.442	305.357
04. Itik	1.097	56	1.160
05. Burung Puyuh	-	2.900	9.987

Sumber : Dinas Pertanian dan Kehutanan Kota Singkawang

Tabel 5.3.3  
 Jumlah Ternak yang dipotong  
 di Kecamatan Singkawang Timur tahun 2008 - 2010

Jenis Ternak	2008	2009	2010
(1)	(2)	(3)	(4)
01. Sapi	14	17	20
02. Kambing	13	7	18
03. Babi	4.113	4.623	5.178

Sumber : Dinas Pertanian dan Kehutanan Kota Singkawang

Tabel 5.3.4  
Jumlah Unggas yang dipotong  
di Kecamatan Singkawang Timur tahun 2008 - 2010

Jenis Ternak	2008	2009	2010
(1)	(2)	(3)	(4)
01. Ayam Buras	677	565	1.689
02. Ayam Ras Pedaging	23.775	22.040	21.700
03. Ayam Ras Petelur	31.190	32.307	28.630
04. Itik	289	440	946
05. Burung Puyuh	-	-	-

Sumber : Dinas Pertanian dan Kehutanan Kota Singkawang

**BAB 6**  
**INDUSTRI**

<http://singkawangkota.go.id>

◆—————→  
**1. Industri**

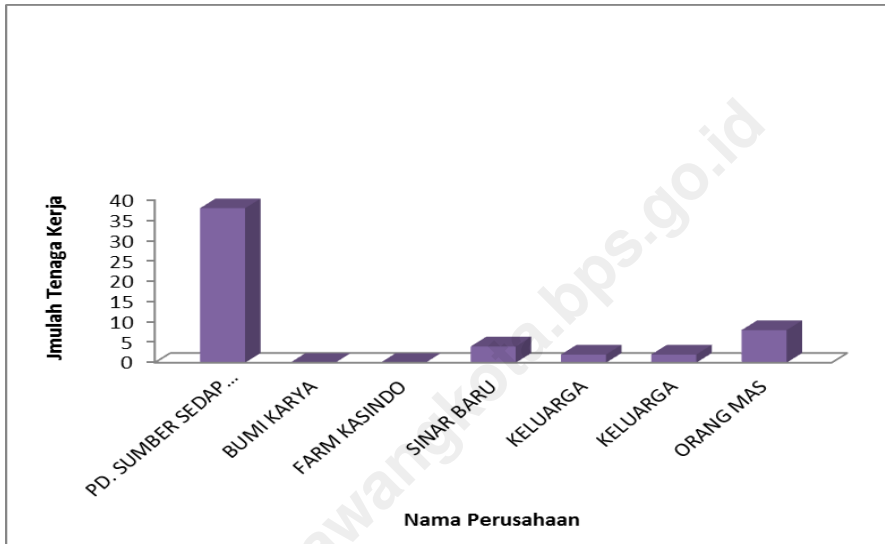
Berdasarkan informasi dari Kantor Kecamatan Singkawang Timur, pada tahun 2010 di Singkawang Timur tercatat 28 perusahaan industri sedang/kecil, yang tersebar di semua kelurahan.

Menurut data dari Dinas Perindustrian, Perdagangan, Koperasi dan Usaha Kecil

Menengah Kota Singkawang, di Kecamatan Singkawang Timur terdapat tujuh perusahaan industri berbentuk badan perseorangan yang bergerak di bidang industri kecap, makanan unggas, kerajinan pande besi, bengkel las dan kopi. Perusahaan perseorangan terbesar memiliki tenaga kerja sebanyak 38 orang yang memproduksi kecap.

Grafik 6

Direktori Perusahaan Industri Kecil dan Menengah  
di Kecamatan Singkawang Timur tahun 2010



Tabel 6.1  
Banyaknya Perusahaan/Usaha Industri  
di Singkawang Timur tahun 2010

Jenis Industri	Pajintan	Sanggau Kulor	Nyarum kop	Bagak Sahwa	Maya Sopa	Jumlah
(1)	(2)	(3)	(4)	(5)	(6)	(7)
01. Pabrik Kecap	-	1	-	-	-	1
02. Pemecah Batu	-	2	-	-	-	2
03. Penampungan karet	4	-	3	1	-	8
04. Penggilingan Jagung/Padi	2	4	3	-	-	9
05. Peternakan Ayam	8	-	-	-	-	8
06. Bengkel Motor/ Las/Sepeda	22	1	3	5	-	31
07. Suku Cadang Alat-alat Mesin	2	-	-	-	-	2
08. Cuci Mobil	1	-	-	-	-	1
09. Bahan Bangunan	3	-	1	-	-	4
10. Toko Kosmetik	1	-	-	-	-	1



Lanjutan Tabel 6.1

11. Toko Kelontong	6	-	-	1	-	7
12. Toko Makanan Ringan	1	-	-	-	-	1
13. Pandai besi	1	-	-	1	-	2
14. Koperasi	-	-	1	-	-	1
15. Reparasi Elektronik	-	-	-	1	-	1
16. Sembako	39	14	16	21	34	124
17. Kerajinan/ Mebel	-	-	-	-	2	2
18. Rumah Makan/ Mie/Kopi	17	-	7	6	-	30
19. Pedagang Kaki Lima	28	2	10	6	-	46
20. Jual Pakaian Jadi	-	-	-	2	-	2
21. Bilyard	11	2	3	-	4	20
22. Ponsel HP	2	-	-	1	-	3
23. Penyewaan VCD	3	-	-	-	-	3

Lanjutan Tabel 6.1

24. Jasa Kontruksi/ Kontraktor	2	1	1	2	-	6
25. Air Minum Kemasan	-	-	1	-	-	1
26. Pangkalan Minyak Tanah	2	1	1	-	-	4
27. Wartel	1	-	-	-	-	1
28. Penjahit Pakaian	1	-	-	-	-	1
<b>Total</b>	<b>157</b>	<b>50</b>	<b>47</b>	<b>40</b>	<b>28</b>	<b>322</b>

Sumber : Kantor Camat Singkawang Timur

Tabel 6.2

Direktori Perusahaan Industri Kecil dan Menengah  
di Kecamatan Singkawang Timur tahun 2010

No	Nama Perusahaan	Bentuk Badan	Tenaga Kerja	Nama Produk	Ket
1	PD. SUMBER SEDAP WANGI	Perseorangan	38	Kecap	Aktif
2	BUMI KARYA	Perseorangan	0	Makanan Unggas	Non Aktif
3	FARM KASINDO	Perseorangan	0	Makanan Unggas	Non Aktif
4	SINAR BARU	Perseorangan	4	Makanan Unggas	Aktif
5	KELUARGA	Perseorangan	2	Kerajinan Pande Besi	Aktif
6	KELUARGA	Perseorangan	2	Bengkel Las	Aktif
7	ORANG MAS	Perseorangan	8	Kopi	Aktif

Sumber : Dinas Perindustrian, Perdagangan, Koperasi dan Usaha Kecil Menengah Kota Singkawang

**BAB 7**  
**PERDAGANGAN**

<http://singkawangko.bps.go.id>

---

**Perdagangan**

Pada tahun 2010 di Kecamatan Singkawang Timur usaha perdagangan yang terbanyak adalah sembako yakni sebanyak 124 usaha. Tersebar hampir merata diseluruh kelurahan, yaitu Kelurahan Pajintan 39 usaha, Sanggau Kulor 14 usaha, Nyarumkop 16 usaha,

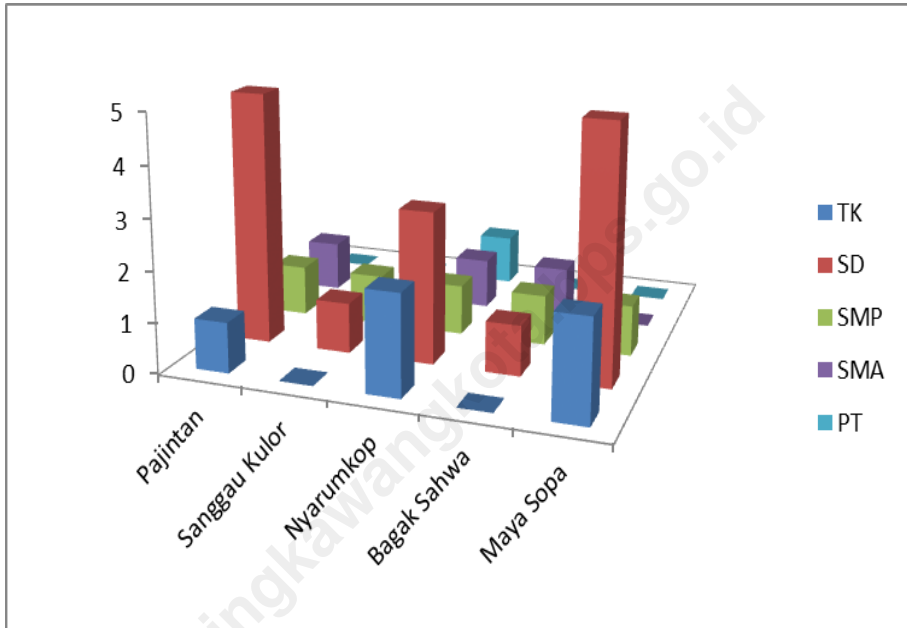
Bagak Sahwa 21 usaha dan Kelurahan Mayasopa 34 usaha.

**1. Usaha Jasa Perorangan**

Usaha jasa perorangan yang ada di Kecamatan Singkawang Timur seperti bengkel motor, meja billyard. Terdapat 22 usaha bengkel motor dan 20 meja billyard di Kecamatan Singkawang Timur.

Gambar 7

Banyaknya Usaha Jasa Pendidikan menurut Jenisnya  
di Kecamatan Singkawang Timur tahun 2010



Tabel 7.1

Banyaknya Usaha Perdagangan Menurut Jenisnya  
di Kecamatan Singkawang Timur tahun 2010

No	Jenis Usaha	Pajantan	Sanggau Kulor	Nyarumkop	Bagak Sahwa	Maya Sopa
(1)	(2)	(3)	(4)	(5)	(6)	(7)
01	Sembako	39	14	16	21	34
02	Mebel	-	-	-	-	2
03	Pakaian Jadi	-	-	-	2	-
04	Bengkel Motor	15	-	2	5	-
05	Bengkel Sepeda	2	-	1	-	-
06	Bengkel Mobil	1	-	-	-	-
07	Bengkel Las / Cat	2	1	-	-	-
08	Ketok Bodi Mobil	1	-	-	-	-
09	Las Ketok	1	-	-	-	-
10	Suku Cadang Alat- alat Mesin	2	-	-	-	-
11	Pandai Besi	1	-	-	1	-

Lanjutan Tabel 7.1

No	Jenis Usaha	Pajintan	Sanggau Kulor	Nyarumkop	Bagak Sahwa	Maya Sopa
(1)	(2)	(3)	(4)	(5)	(6)	(7)
12	Penampung Karet	2	-	3	1	-
13	Gudang Karet	2	-	-	-	-
14	Reparasi Elektronik	-	-	-	1	-
15	Cuci Mobil	1	-	-	-	-
16	Pemecah Batu	-	2	-	-	-
17	Penggilingan Jagung/Padi	1	4	3	-	-
18	Gudang Jagung dan Padi	1	-	-	-	-
19	Barang Kelontong	6	-	-	1	-
20	Pabrik Kecap	-	1	-	-	-
21	Pangkalan Minyak	1	1	1	-	-
22	Penjahit Pakaian	1	-	-	-	-
23	Pengolahan Kayu	-	-	1	-	-



Lanjutan Tabel 7.1

No	Jenis Usaha	Pajintan	Sanggau Kulor	Nyarumkop	Bagak Sahwa	Maya Sopa
(1)	(2)	(3)	(4)	(5)	(6)	(7)
24	ATK + Makanan Ringan	1	-	-	-	-
25	Kosmetik	1	-	-	-	-
26	Toko Ponsel	2	-	-	1	-
27	Wartel	1	-	-	-	-
28	Kontraktor	2	1	1	2	-
29	Peternakan Ayam	8	-	-	-	-
30	Peternakan Babi	1	-	-	-	-
31	Bahan Bangunan	3	-	-	-	-
32	Koperasi Kredit	-	-	1	-	-
33	Air Minum Kemasan	-	-	1	-	-
	Toko Kaki Lima					
34	Daging Babi	3	-	-	-	-

Lanjutan Tabel 7.1

No	Jenis Usaha	Pajintan	Sanggau Kulor	Nyarumkop	Bagak Sahwa	Maya Sopa
(1)	(2)	(3)	(4)	(5)	(6)	(7)
35	Penggilingan Tepung/Sagu	2		-	-	
36	Minuman	20		10	1	
37	Mie	3		1	1	
38	Rumah Makan	3		-	1	
39	Warung Kopi	14	2	4	8	
40	Billyard	11	2	3	-	4
41	Penyewaan VCD	3		-	-	

Sumber: Kantor Camat Singkawang Timur

Tabel 7.2  
 Banyaknya Usaha Jasa Pendidikan menurut Jenisnya  
 di Kecamatan Singkawang Timur tahun 2010

Jenis Jasa Pendidikan	Pajantan	Sanggau Kulor	Nyarum kop	Bagak Sahwa	Maya Sopa	Jum lah
(1)	(2)	(3)	(4)	(5)	(6)	(7)
01. Taman Kanak-kanak	1	-	2	-	2	5
02. Sekolah Dasar	5	1	3	1	5	15
03. Sekolah Lanjutan Pertama	1	1	1	1	1	5
04. Sekolah Lanjutan Atas	1	-	1	1	-	3
05. Perguruan Tinggi	-	-	1	-	-	1
06. Kursus Komputer	-	-	-	-	-	-
07. Kursus Bahasa/Matematika	-	-	-	-	-	-
<b>Total</b>	<b>8</b>	<b>2</b>	<b>8</b>	<b>3</b>	<b>8</b>	<b>29</b>

Sumber : Dinas Pendidikan Kota Singkawang; BPS Kota Singkawang

**BAB 8**  
**TRANSPORTASI DAN KOMUNIKASI**

<http://singkawangko.bps.go.id>

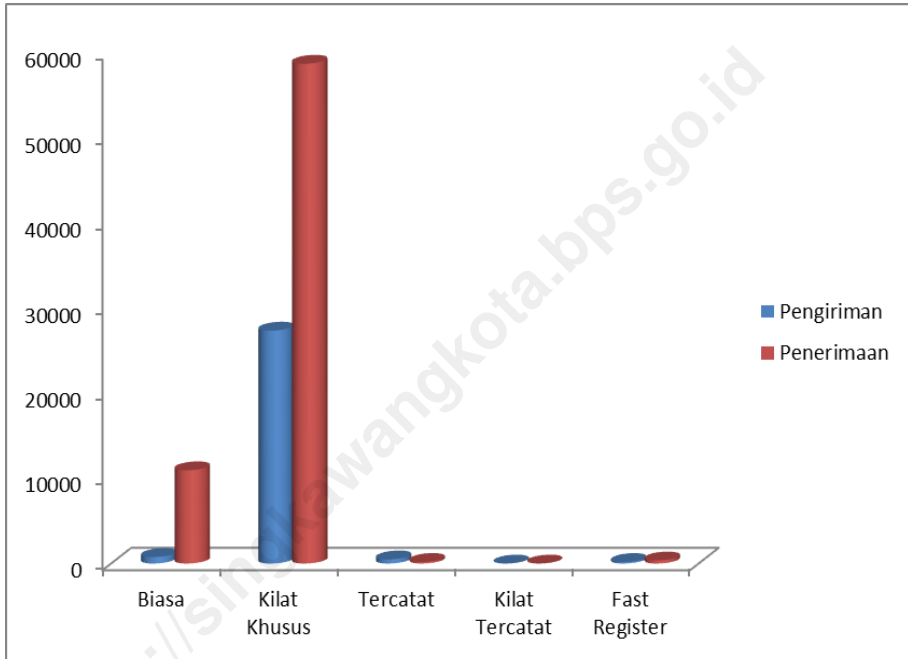
### 1. Sarana/Prasarana

Pada tahun 2010 di Kecamatan Singkawang Timur surat biasa, kilat khusus, tercatat, kilat tercatat dan *fast register*. Jenis sarana / Prasarana masih tergolong surat yang terbanyak dimanfaatkan kurang memadai dibanding dengan oleh masyarakat di Kecamatan kecamatan-kecamatan lain di Kota Singkawang Timur adalah kilat Singkawang. Namun perbaikan khusus dengan total pengiriman sarana / prasana terus dilakukan sepanjang tahun 2010 sebanyak oleh Pemerintah Kota Singkawang. 27.358 dan total penerimaan sebanyak 58.718. Kondisi jalan sebagian besar telah di aspal dan diperkeras.

Sarana komunikasi menggunakan surat dapat berupa

Grafik 8

Jumlah Pengiriman dan Penerimaan Surat  
di Kecamatan Singkawang Timur tahun 2010



Tabel 8.1  
Kondisi sebagian Besar Permukaan Jalan  
di Kecamatan Singkawang Timur tahun 2010

Kelurahan	Aspal	Diperkeras	Tanah
(1)	(2)	(3)	(4)
01. Pajintan	v	-	-
02. Sanggau Kulor	v	-	-
03. Nyarumkop	v	-	-
04. Bagak Sahwa	v	-	-
05. Maya Sopa	-	v	-

Tabel 8.2  
 Banyaknya Sarana/Prasarana Pos & Telepon  
 di Kecamatan Singkawang Timur tahun 2010

Jenis Sarana	Sanggau Kulor	Pajantan	Nyarum kop	Bagak Sahwa	Maya Sopa	Jumlah
(1)	(2)	(3)	(4)	(5)	(6)	(7)
01. Kantor Pos	-	-	-	-	-	-
02. Kantor Telekomunikasi	-	-	-	-	-	-
03. Ponsel	-	12	1	4	-	17
04. Warnet	-	5	-	1	-	6
05. Radio Swasta	-	-	-	-	-	-
06. Jasa Wisata	-	-	-	-	-	-
07. Jasa Angkutan Laut	-	-	-	-	-	-
08. Jasa Angkutan Darat	-	-	-	-	-	-



Tabel 8.3  
Jumlah Pengiriman dan Penerimaan Surat  
di Kecamatan Singkawang Timur tahun 2010

No	Jenis Surat	Pengiriman	Penerimaan
(1)	(2)	(3)	(4)
01	Biasa	765	10.951
02	Kilat Khusus	27.358	58.718
03	Tercatat	486	190
04	Kilat Tercatat	-	-
05	Fast Register	184	363

Sumber: Kantor POS dan Giro Kota Singkawang

Tabel 8.4  
 Banyaknya Sarana/Prasarana Wisata dan Hiburan  
 di Kecamatan Singkawang Timur tahun 2010

Kelurahan	Hotel/ Penginapan	Tempat Rekreasi	Tempat Bilyard	Karaoke
(1)		(2)	(3)	(4)
01. Pajintan	-	1	4	-
02. Sanggau Kulor	-	-	1	-
03. Nyarumkop	1	2	6	-
04. Bagak Sahwa	-	1	5	-
05. Maya Sopa	-	-	5	-
Jumlah	1	4	21	-

Sumber: Kantor Camat Singkawang Timur



<http://singkawangkota.bps.go.id>



**BAB 9**  
**KEUANGAN**

<http://singkawangkotabps.go.id>

**1. Lembaga Keuangan**

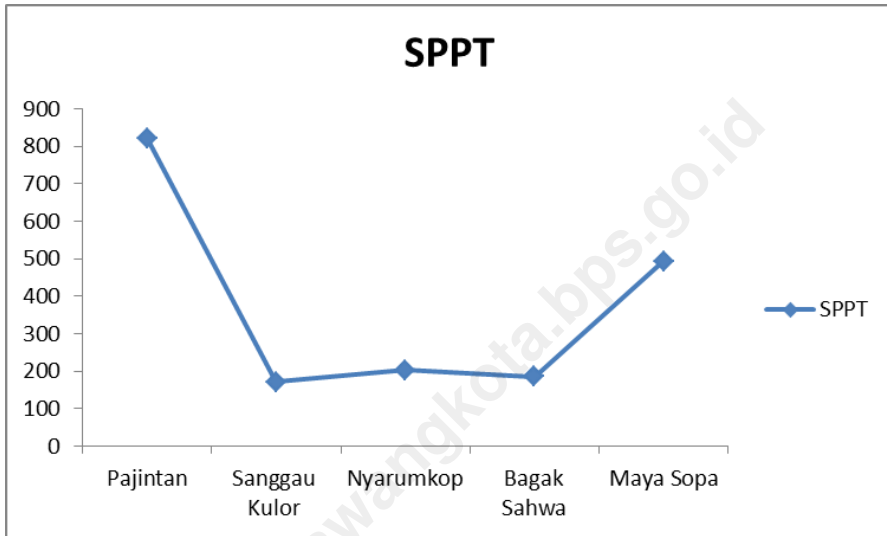
Menurut Dinas Perindustrian, Perdagangan, Koperasi dan Usaha Kecil Menengah Kota Singkawang, Lembaga Keuangan di Singkawang Timur Pada tahun 2010 yaitu berbentuk koperasi dan bank. Koperasi telah ada diseluruh Kelurahan selain Kelurahan Pajintan. Sedangkan bank baru terdapat di Kelurahan Pajintan.

**2. Pajak**

Menurut data dari Kantor Pelayanan Pajak Pratama Kota Singkawang Lembar SPPT (Surat Pemberitahuan Pajak Terutang) di Kecamatan Singkawang timur, Kelurahan dengan SPPT terbanyak adalah Kelurahan Pajintan yaitu 822 lembar SPPT senilai 28.017.679 rupiah. Jumlah tersedikit berada di Kelurahan Sanggau Kulor yaitu 171 lembar SPPT senilai 2.734.520 rupiah.

Grafik 9

Surat Pemberitahuan Pajak Terutang  
di Kecamatan Singkawang Timur tahun 2010



Tabel 9.1  
Banyaknya Badan Usaha Lembaga Keuangan  
di Kecamatan Singkawang Timur tahun 2010

Kelurahan	Koperasi	Bank	Asuransi	Pegadaian
(1)	(2)	(3)	(4)	(5)
01. Pajintan	-	1	-	-
02 Sanggau Kulor.	2	-	-	-
03. Nyarumkop	2	-	-	-
04. Bagak Sahwa	3	-	-	-
05. Maya Sopa	2	-	-	-
Total	9	1	-	-

Sumber : Dinas Perindustrian, Perdagangan, Koperasi dan Usaha Kecil Menengah Kota Singkawang

Tabel 9.2  
Surat Pemberitahuan Pajak Terutang dan Nilainya  
di Kecamatan Singkawang Timur tahun 2010

Kelurahan	SPPT (Lembar)	Nilai (Rupiah)
(1)	(2)	(3)
01. Pajintan	822	28.017.679
02. Sanggau Kulor	171	2.734.520
03. Nyarumkop	203	5.154.342
04. Bagak Sahwa	186	4.209.406
05. Maya Sopa	494	7.031.091
Total	1.876	47.147.038

Sumber : Kantor Pelayanan Pajak Pratama Kota Singkawang



# **DATA**

## **MENCERDASKAN BANGSA**



**BADAN PUSAT STATISTIK  
KOTA SINGKAWANG**

Jl. Ahmad Yani no.75 Singkawang 79123  
Telp. 0562 - 637678 Fax. 0562 - 631334  
email: bps6172@bps.go.id