

Katalog BPS: 5106021.62

BUKU I
Di Sekitar
Kawasan Hutan

SENSUS PERTANIAN 2013

CENSUS OF AGRICULTURE 2013

ANGKA PROVINSI KALIMANTAN TENGAH HASIL SURVEI ST2013 RUMAH TANGGA DI SEKITAR KAWASAN HUTAN, 2014

*KALIMANTAN TENGAH PROVINCE FIGURES OF HOUSEHOLD AROUND FOREST AREA,
RESULTS OF ST2013 SURVEY*

<http://kalteng.bps.go.id>



**BADAN PUSAT STATISTIK
PROVINSI KALIMANTAN TENGAH**
Statistics of Kalimantan Tengah Province

BUKU I

Di Sekitar
Kawasan Hutan

SENSUS PERTANIAN 2013

CENSUS OF AGRICULTURE 2013

**ANGKA PROVINSI KALIMANTAN TENGAH
HASIL SURVEI ST2013
RUMAH TANGGA
DI SEKITAR KAWASAN HUTAN, 2014**

*KALIMANTAN TENGAH PROVINCE FIGURES OF HOUSEHOLD AROUND FOREST AREA,
RESULTS OF ST2013 SURVEY*



<http://kalteng.pps.go.id>

Sensus Pertanian 2013

Census Of Agriculture 2013

Angka Provinsi Kalimantan Tengah Hasil Survei ST2013 Rumah Tangga di Sekitar Kawasan Hutan, 2014

*KALIMANTAN TENGAH PROVINCE Figures The Results Of ST2013
Household Around Forest Area Survey, 2014*

ISBN – ISBN: 978-602-6774-16-3

No. Publikasi – Publication Number : 62530.1513

Katalog BPS – BPS Catalogue: 5106021.62

Ukuran Buku – Book Size: 29,7 x 21 cm

Jumlah Halaman – Total Pages: xvi + 128 halaman/pages

Naskah – Manuscript:

Bidang Statistik Produksi

Division of Production Statistics

Tim penyusunan naskah/ Editorial Team:

Penanggung Jawab Umum/ General Director : Sukardi

Koordinator/ Coordinator : Abdurrani

Anggota/ Staff : Ria Yustina

Andry C Hutabarat

Penyunting dan Tata Letak/ Editor and Layout : Bob Setiabudi

: Yoga Sasmita

Gambar Kulit – Cover Design:

Bidang Integrasi Pengolahan dan Diseminasi Statistik

Division of Data Processing and Dissemination of Statistics

Diterbitkan oleh – Published by:

Badan Pusat Statistik, Palangkaraya-Kalimantan Tengah

BPS, Statistics Kalimantan Tengah

Dilarang mengumumkan, mendistribusikan, mengomunikasikan, dan/atau menggandakan sebagian atau seluruh isi buku ini untuk tujuan komersial tanpa izin tertulis dari Badan Pusat Statistik
Prohibited to announce, distribute, communicate, and/or copy part of all of this book for commercial Purpose without permission from BPS-Statistics Indonesia


KATA PENGANTAR

Publikasi Hasil Pencacahan Survei Rumah Tangga di Sekitar Kawasan Hutan (ST2013 SKH) adalah hasil pengolahan Kuesioner ST2013-SKH.S. Kegiatan ST2013 SKH merupakan salah satu survei dari kegiatan lanjutan Sensus Pertanian 2013 (ST2013) yang dilaksanakan pada Mei - Juli 2014 di seluruh wilayah Negara Kesatuan Republik Indonesia, kecuali DKI Jakarta. Seluruh kegiatan ST2013 Lanjutan pada tahun 2014 meliputi kegiatan ST2013 Subsektor yang terdiri dari 9 survei. Setiap survei dipublikasikan secara terpisah dengan diberi seri publikasi dari A sampai I, yaitu Survei Rumah Tangga Usaha Tanaman Padi (Buku A), Survei Rumah Tangga Usaha Tanaman Palawija (Buku B), Survei Rumah Tangga Usaha Tanaman Hortikultura (Buku C), Survei Rumah Tangga Usaha Perkebunan (Buku D), Survei Rumah Tangga Usaha Peternakan (Buku E), Survei Rumah Tangga Usaha Budidaya Ikan (Buku F), Survei Rumah Tangga Usaha Penangkapan Ikan (Buku G), Survei Rumah Tangga Usaha Budidaya Tanaman Kehutanan (Buku H), dan Survei Rumah Tangga di Sekitar Kawasan Hutan (Buku I).

Data yang disajikan dalam publikasi ini meliputi data penguasaan lahan kawasan hutan, perladangan berpindah, pemungutan hasil hutan dan sosial ekonomi masyarakat di sekitar kawasan hutan. Dengan terbitnya publikasi ini, diharapkan dapat menambah informasi bagi pengguna data, khususnya pemerintah dalam rangka menyusun perencanaan dan kebijakan dalam upaya meningkatkan perkembangan sosial ekonomi masyarakat di sekitar kawasan hutan.

Ucapan terima kasih dan penghargaan yang tinggi disampaikan kepada berbagai pihak yang telah memberikan dukungan dan kerja sama sehingga publikasi ini dapat diterbitkan. Kritik serta saran yang membangun dari semua pihak sangat diharapkan guna penyempurnaan publikasi selanjutnya di masa yang akan datang.

Palangka Raya, Desember 2015
Kepala Badan Pusat Statistik
Provinsi Kalimantan Tengah



SUKARDI


PREFACE

Publication of Household around Forest Area Survey (ST2013 SKH) is the result of the processing of ST2013-SKH.S Form ST2013 SKH is one of agricultural household subsector surveys as parts of a series of the Census of Agriculture 2013 (ST2013) activities held in May-July 2014 in all provinces except DKI Jakarta. As a whole, the surveys consist of 9 subsector surveys. Each survey is published separately with a given publication code from A to I, such as Paddy Cultivation Household Survey (Book A), Secondary Food Crops Cultivation Household Survey (Book B), Horticulture Cultivation Household Survey (Book C), Estate Cultivation Household Survey (Book D), Livestock Household Survey (Book E), Aquaculture Household Survey (Book F), Fishing Household Survey (Book G), Forestry Plant Cultivation Household Survey (Book H), and Household Around Forest Area Survey (Book I).

Data presented in this publication is forest land tenure, shifting cultivation, harvesting of forest product and socio-economic of society around forest area. This publication is expected to provide information for the users, especially government for establishing effective plans and policies to develop socio-economic of society around forest area.

I would like to express my appreciation and gratitude to all parties who have provided valuable support and involvement in the completion of this publication. Comments and suggestions to improve this publication are always welcome.

Palangka Raya, December 2015
Head of BPS
Kalimantan Tengah Province



SUKARDI

Daftar Isi/Contents

	Halaman/Page
Kata Pengantar/ <i>Preface</i>	iii
Daftar Isi/ <i>Contents</i>	v
Daftar Gambar/ <i>List of Pictures</i>	vii
Daftar Grafik/ <i>List of Charts</i>	ix
Daftar Tabel / <i>List of Tables</i>	xi
BAB I PENDAHULUAN / <i>INTRODUCTION</i>	1
1.1.Latar Belakang/ <i>Background</i>	1
1.2.Landasan Hukum/ <i>Legal Foundation</i>	2
1.3.Tujuan/ <i>Purpose</i>	2
1.4.Ruang Lingkup dan Cakupan/ <i>Scope and Coverage</i>	3
1.5.Metodologi Survei Kehutanan 2014/ <i>Methodology Forestry Survey 2014</i>	3
1.6.Konsep dan Definisi/ <i>Concepts and Definitions</i>	7
BAB II URAIAN SINGKAT / <i>DESCRIPTION</i>	15
2.1.Rumah Tangga dan Anggota Rumah Tangga (ART) di Sekitar Kawasan Hutan 2014/ <i>Household and Household Members Around Forest Area 2014</i>	15
2.2.Lahan Kawasan Hutan dan Penggunaan Lahan Kawasan Hutan 2014 / <i>Land Forest Area and Usage of Land Forest Area, 2014</i>	17
2.3.Perladangan Berpindah 2014 / <i>Shifting Cultivation 2014</i>	18
2.4.Penggunaan Kayu Bakar Selama Sebulan yang Lalu 2014/ <i>Use of Firewood as Long as a Month Ago 2014</i>	19
2.5.Pengetahuan tentang Keberadaan Kawasan Hutan dan Batas Kawasan Hutan, 2014 / <i>Knowledge of the existence of Forest Area and Forest Area Boundaries 2014</i>	20
2.6..Pemungutan Hasil Hutan dan Penangkapan Satwa Liar 2014 / <i>Collecting Forest Products and Capturing Wildlife 2014</i>	22
2.7.Sumber Penghasilan/Pendapatan dari Pemungutan Hasil Hutan dan Penangkapan Satwa Liar, 2014 / <i>Source of Income/Revenue of Collecting Forest Products and Wildlife Catching, 2014</i>	24
LAMPIRAN TABEL/ <i>Appendix of Tables</i>	27
LAMPIRAN SAMPLING EROR/ <i>Appendix of Sampling Error</i>	97
LAMPIRAN KUESIONER/ <i>Appendix of Questionnaire</i>	97

Daftar Gambar/List of Pictures

	Halaman/Page
Gambar 1. Letak Desa/Kelurahan Berdasarkan Kedekatan Terhadap Kawasan Hutan/ <i>Position of Villages Based on Closeness Towards Forest Area</i>	7
Gambar 2. Jalan Yang Menuju/Keluar Kawasan Hutan/ <i>Entrance/Exit Road the Forest Area</i>	12

<http://kalteng.bps.go.id>

Daftar Grafik/List of Charts

Halaman/Page

Grafik 1. Persentase Anggota Rumah Tangga di Sekitar Kawasan Hutan Menurut Jenis Kelamin, 2014/ <i>Percentage of Household Members around forest Area by Sex, 2014</i>	15
Grafik 2. Persentase Anggota Rumah Tangga di Sekitar Kawasan Hutan Menurut Ijazah/STTB Tertinggi yang Dimiliki 2014/ <i>Percentage of Household Members around the Forest Area by Educational Attainment, 2014</i>	16
Grafik 3. Persentase Anggota Rumah Tangga di Sekitar Kawasan Hutan Menurut Kemampuan Membaca/Menulis Huruf Latin, 2014 / <i>Percentage of Household Members around forest Area by Ability of Reading/Writing Latin, 2014</i>	16
Grafik 4. Persentase Rumah Tangga di Sekitar Kawasan Hutan Yang Menguasai Lahan Kawasan Hutan Menurut Golongan Luas Lahan, 2014/ <i>Percentage of Household around Forest Area that Controlled the Forest Land by Group of Land Area, 2014</i>	17
Grafik 5. Persentase Rumah Tangga di Sekitar Kawasan Hutan Menurut Golongan Luas Lahan dan Jenis Penggunaan Lahan Kawasan Hutan yang dikuasai, 2014/ <i>Percentage of Household around Forest Area by Group of Land Area and Type of Land Use of Forest Area Controlled, 2014</i>	18
Grafik 6. Banyaknya Rumah Tangga di Sekitar Kawasan Hutan Yang Melakukan Perladangan Berpindah Menurut Jenis Tanaman Semusim yang Sedang Diusahakan, 2014/ <i>Number of Household Around forest area who are Doing Shifting Cultivation by Type of Seasonal Plant that Cultivated, 2014</i>	19
Grafik 7. Banyaknya Rumah Tangga di Sekitar Kawasan Hutan Yang Menggunakan Kayu Bakar Menurut Sumber Utama Kayu Bakar yang Digunakan, 2014/ <i>Number of Household around Forest Area that Used Firewood by Main Source of Firewood 2014</i>	20
Grafik 8. Persentase Rumah Tangga di Sekitar Kawasan Hutan Menurut Pengetahuan Tentang Keberadaan Kawasan Hutan dan Fungsi Hutan Di Sekitar Tempat Tinggal, 2014/ <i>Number of Household Around forest Area by Knowledge about The Existence and function of Forest Area, 2014</i>	21
Grafik 9. Persentase Rumah Tangga di Sekitar Kawasan Hutan Yang Mengetahui Keberadaan Kawasan Hutan Menurut Pengetahuan Tentang Fungsi Kawasan Hutan dan Batas Kawasan Hutan 2014 / <i>Percentage of Household Around Forest Area that Knew the Existence of Forest Area by Their Knowledge about Function and Boundary of Forest Area 2014</i>	22
Grafik 10. Banyaknya Rumah Tangga di Sekitar Kawasan Hutan yang Melakukan Pemungutan Hasil Hutan/Penangkapan Satwa Liar Menurut Jenis Hasil Hutan, 2014/ <i>Number of Household around Forest Area that Collecting Forest Products and Capturing Wildlife by Type of Forest Product, 2014</i>	23
Grafik 11. Banyaknya Rumah Tangga di Sekitar Kawasan Hutan Hutan yang Melakukan Pemungutan Hasil Hutan/Penangkapan Satwa Liar Menurut Status Pekerjaan, 2014/ <i>Number of Household around Forest Area who Collecting Forest Products and Capturing Wildlife by Employment Status 2014</i>	24
Grafik 12. Banyaknya Rumah Tangga di Sekitar Kawasan Hutan yang Melakukan Usaha Pemungutan Hasil Hutan/Penangkapan Satwa Liar Menurut Persentase Sumbangan Pendapatan Terhadap Total Pendapatan Rumah Tangga, 2014/ <i>Number of Household around Forest Area That Doing Business of Collecting Forest Products and Capturing Wildlife by Percentage of Income Contribution to Total Household Income, 2014</i>	25

Daftar Tabel / List of Tables

Halaman/Page

1.	Banyaknya Anggota Rumah Tangga di Sekitar Kawasan Hutan Menurut Kelompok Umur dan Jenis Kelamin, 2014 <i>Number of Household Members Around Forest Area by Group of Ages</i>	29
2.	Banyaknya Anggota Rumah Tangga di Sekitar Kawasan Hutan yang Berumur 5 Tahun ke Atas Menurut Ijasah/STTB Tertinggi yang Dimiliki, 2014 <i>Number of Household Members Around Forest Area Aged 5 Years and Over by The Highest Diploma Owned, 2014.....</i>	30
3.	Banyaknya Anggota Rumah Tangga (ART) Menurut Partisipasi Sekolah dan Kelompok Umur, 2014 <i>Number of Household Members Around Forest Area by School Participation and Group of Ages, 2014.....</i>	31
4.	Banyaknya Anggota Rumah Tangga di Sekitar Kawasan Hutan yang Berumur 10 Tahun ke Atas Menurut Kelompok Umur, Kemampuan Membaca/Menulis Huruf Latin, dan Jenis Kelamin, 2014 <i>Number of Household Members Around Forest Area Aged 10 Years by Group of Ages, Ability in Reading/Writing, and Sex, 2014</i>	33
5a.	Banyaknya Anggota Rumah Tangga di Sekitar Kawasan Hutan yang Berumur 10 Tahun ke Atas Menurut Kegiatan Utama Seminggu Yang Lalu dan Jenis Kelamin, 2014 <i>Number of Household Members Around Forest Area Aged 10 Years by The Main Activity in a Previous Week, and Sex, 2014.....</i>	34
5b.	Banyaknya Anggota Rumah Tangga di Sekitar Kawasan Hutan yang Berumur 10 Tahun ke Atas Menurut Kegiatan Kehutanan Utama yang Biasa dilakukan dan Jenis Kelamin, 2014 <i>Number of Household Members Around Forest Area Aged 10 Years by The Main Activity which is Done Usually and Sex, 2014.....</i>	35
6.	Banyaknya Rumah Tangga di Sekitar Kawasan Hutan Menurut Golongan Luas Lahan dan Status Penguasaan Lahan, 2014 <i>Number of Households Around Forest Area by Group of Land and Land Tenure Status, 2014 ...</i>	36
7.	Banyaknya Rumah Tangga di Sekitar Kawasan Hutan Menurut Rata-rata Golongan Luas Lahan yang Dikuasai dan Jenis Lahan, 2014 <i>Number of Households Around Forest Area by Average of Land Group and Type of Land, 2014</i>	37
8.	Banyaknya Rumah Tangga di Sekitar Kawasan Hutan, yang Menguasai Lahan Kawasan Hutan, dan Melakukan Perladangan Berpindah , 2014 <i>Number of Households Around Forest Area who Hold Land of Forest Area and Do Shifting Cultivation.....</i>	38
9.	Banyaknya Rumah Tangga di Sekitar Kawasan Hutan yang Menguasai Lahan Kawasan Hutan Menurut Golongan Luas Lahan dan Jenis Lahan, 2014 <i>Number of Households Around Forest Area who Hold Land of Forest Area by Group of Land and Type of Land, 2014</i>	39
10.	Banyaknya Rumah Tangga di Sekitar Kawasan Hutan Menurut Golongan Luas Lahan dan Jenis Penggunaan Lahan Kawasan Hutan yang Dikuasai, 2014	

	<i>Number of Households Around Forest Area by Group of Land and Type of Land Use of Forest Area, 2014.....</i>	<i>40</i>
11.	Banyaknya Rumah Tangga di Sekitar Kawasan Hutan yang Melakukan Perladangan Berpindah Menurut Golongan Luas Lahan dan Jenis Tanaman Semusim yang Sedang Diusahakan, 2014 <i>Number of Households Around Forest Area who Do Shifting Cultivation by Group of Land Area and Type of Seasonal Plants which is Still Done, 2014.....</i>	<i>41</i>
12.	Banyaknya Rumah tangga di Sekitar Kawasan Hutan yang Melakukan Perladangan Berpindah Menurut Waktu penggunaan, Lama Lahan Sudah Digunakan, dan Rencana Lama Lahan Masih Akan Digunakan Untuk Lahan Yang sedang Diusahakan, 2014 <i>Number of Households Around Forest Area Who Do Shifting Cultivation by Term of Use, Term of Land which has been used, and Planning for Term of Land which is Still Used for Land which is done, 2014.....</i>	<i>43</i>
13.	Banyaknya Rumah Tangga di Sekitar Kawasan Hutan yang Melakukan Perladangan Berpindah Menurut Golongan Luas Lahan dan Jenis Tanaman Semusim yang Diusahakan Sebelumnya, 2014 <i>Number of Households Around Forest Area who Do Shifting Cultivation by Group of Land Area and Type of Seasonal Plants that Cultivated Before, 2014</i>	<i>44</i>
14.	Banyaknya Rumah Tangga di Sekitar Kawasan Hutan yang Melakukan Perladangan Berpindah Menurut Lama Penggunaan Lahan Sebelumnya dan Golongan Luas Lahan, 2014 <i>Number of Households Around Forest Area who Do Shifting Cultivation by Term of Land Use Before and Group of Land Area, 2014.....</i>	<i>46</i>
15.	Banyaknya Rumah Tangga di Sekitar Kawasan Hutan yang Melakukan Perladangan Berpindah Menurut Golongan Luas Lahan, Perlakuan Terhadap Lahan yang Ditinggalkan dan Alasan ditanami Tanaman Tahunan, 2014 <i>Number of Households Around Forest Area who Do Shifting Cultivation by Group of Land Area , Treatment on the Land which be Abandoned, and The Reason of the land which be Planted by Annual Plants, 2014</i>	<i>47</i>
16.	Banyaknya Rumah Tangga di Sekitar Kawasan Hutan Menurut Status Penguasaan Tempat Tinggal dan Tipe Bangunan Rumah, 2014 <i>Number of Households Around Forest Area by Tenure Status of Residence and Type of Home Building, 2014.....</i>	<i>48</i>
17.	Banyaknya Rumah Tangga di Sekitar Kawasan Hutan Menurut Status Penguasaan Tempat Tinggal dan Golongan Luas Lantai Tempat Tinggal, 2014 <i>Number of Households Around Forest Area by Tenure Status of Residence and Group of Floor Area of Residence, 2014.....</i>	<i>49</i>
18.	Banyaknya Rumah Tangga di Sekitar Kawasan Hutan Menurut Status Penguasaan Tempat Tinggal dan Jenis Lantai Terluas dari Tempat Tinggal, 2014 <i>Number of Households Around Forest Area by Tenure Status of Residence and Type of The Widest Floor of Residence, 2014</i>	<i>50</i>
19.	Banyaknya Rumah Tangga di Sekitar Kawasan Hutan Menurut Status Penguasaan Tempat Tinggal dan Jenis Dinding Terluas dari Tempat Tinggal, 2014 <i>Number of Households Around Forest Area by Tenure Status of Residence and Type of The Widest Wall of Residence, 2014</i>	<i>51</i>
20.	Banyaknya Rumah Tangga di Sekitar Kawasan Hutan Menurut Jenis Atap terluas dan Status Penguasaan Tempat Tinggal, 2014	

	<i>Number of Households Around Forest Area by Type of The Widest Roof of Residence and Tenure Status of Residence, 2014.....</i>	<i>52</i>
21.	Banyaknya Rumah Tangga di Sekitar Kawasan Hutan Menurut Status Penguasaan Tempat Tinggal dan Bahan Bakar Utama yang Digunakan Sebulan yang Lalu, 2014 <i>Number of Households Around Forest Area by Tenure Status of Residence and Main Fuel that was Used in A Previous Month, 2014</i>	<i>54</i>
22.	Banyaknya Rumah Tangga di Sekitar Kawasan Hutan yang Menggunakan Kayu Bakar Menurut Lamanya Telah Menggunakan Kayu Bakar dan Sumber Utama Kayu Bakar Yang Digunakan, 2014 <i>Number of Households Around Forest Area who Use Firewood by Term Had Used Firewood and Main Source of Firewood that Was Used, 2014</i>	<i>55</i>
23.	Banyaknya Rumah Tangga di Sekitar Kawasan Hutan yang Menggunakan Kayu Bakar Menurut Lamanya Telah Menggunakan Kayu Bakar dan Golongan Rata-rata Pemakaian Selama Sebulan, 2014 <i>Number of Households Around Forest Area who Use Firewood by Term Had Used Firewood and Group of Average Using in A Month, 2014</i>	<i>56</i>
24.	Banyaknya Rumah Tangga di Sekitar Kawasan Hutan Yang Menggunakan Kayu Bakar Menurut Sumber Utama Kayu Bakar dan Golongan Rata-rata Pemakaian Selama Sebulan, 2014 <i>Number of Households Around Forest Area who Use Firewood by Main Source of Firewood and Group of Average Using in A Month, 2014</i>	<i>57</i>
25.	Banyaknya rumah tangga di sekitar kawasan hutan yang menggunakan kayu bakar menurut lamanya telah menggunakan kayu bakar dan status rencana penggantian bahan bakar kayu tahun, 2014 <i>Number of Households Around Forest Area who Use Firewood by Term Had Used Firewood and Plan Status for Substitution of Firewood Fuel, 2014.....</i>	<i>58</i>
26.	Banyaknya Rumah Tangga di Sekitar Kawasan Hutan Yang Berencana Mengganti Kayu Bakar dengan Bahan Bakar Lain Menurut Lamanya Telah Menggunakan Kayu Bakar dan Rencana Jenis Bahan Bakar Pengganti, 2014 <i>Number of Households Around Forest Area who Plan to Substitute Firewood with Other Fuels by Term Had Used Firewood and Planning for Type of Substitute Fuel, 2014</i>	<i>59</i>
27.	Banyaknya Rumah Tangga di Sekitar Kawasan Hutan Yang Tidak Berencana Mengganti Kayu Bakar dengan Bahan Bakar Lain Menurut Lamanya Telah Menggunakan Kayu Bakar dan Alasan Utama Tidak Merencanakan Penggantian Bahan Bakar Kayu, 2014 <i>Number of Households Around Forest Area who Didn't Plan to Substitute Firewood with Other Fuels by Term Had Used Firewood and The Main Reason about Not Planning for Substitution of Firewood Fuel, 2014.....</i>	<i>60</i>
28.	Banyaknya Rumah Tangga di Sekitar Kawasan Hutan Menurut Status Penguasaan Tempat Tinggal dan Sumber Penerangan Utama, 2014 <i>Number of Households Around Forest Area by Tenure Status of Residence and Main Source of Lighting, 2014.....</i>	<i>61</i>
29.	Banyaknya Rumah Tangga di Sekitar Kawasan Hutan Yang Menggunakan Listrik PLN Menurut Status Penguasaan Tempat Tinggal dan Daya Listrik Terpasang, 2014 <i>Number of Households Around Forest Area that Use Electricity from State Electricity Company by Tenure Status of Residence and Electric Power Installed, 2014.....</i>	<i>62</i>

30.	Banyaknya Rumah Tangga di Sekitar Kawasan Hutan Menurut Status Penguasaan Tempat Tinggal dan Fasilitas Buang Air Besar Utama, 2014 <i>Number of Households Around Forest Area by Tenure Status of Residence and Main Waste Water Facilities, 2014.....</i>	63
31.	Banyaknya Rumah Tangga di Sekitar Kawasan Hutan Menurut Status Penguasaan Tempat Tinggal dan Sumber Air Minum Terbanyak, 2014 <i>Number of Households Around Forest Area by Tenure Status of Residence and The Most Drinking Water Source, 2014.....</i>	64
32.	Banyaknya Rumah Tangga di Sekitar Kawasan Hutan Menurut Sumber Air Minum Terbanyak yang Digunakan dan Kondisi Sumber Air Minum, 2014 <i>Number of Households Around Forest Area by The Most Drinking Water Source and Condition of Drinking Water Source, 2014.....</i>	66
33.	Banyaknya Rumah Tangga di Sekitar Kawasan Hutan Menurut Jenis Barang yang dikuasai, 2014 <i>Number of Households Around Forest Area by Type of Controlled Goods, 2014.....</i>	67
34.	Banyaknya Rumah Tangga di Sekitar Kawasan Hutan Menurut Pengetahuan Tentang Keberadaan Kawasan Hutan dan Fungsi Hutan di Sekitar Tempat Tinggal, 2014 <i>Number of Households Around Forest Area by Knowledge About Existence of Forest Area and Forest Function at Around Residence, 2014.....</i>	68
35.	Banyaknya Rumah Tangga di Sekitar Kawasan Hutan yang Mengetahui Keberadaan Kawasan Hutan Menurut Pengetahuan Tentang Batas Kawasan Hutan dan Fungsi Kawasan Hutan, 2014 <i>Number of Households Around Forest Area that Know Existence of Forest Area by Knowledge About Boundary of Forest Area and Forest Area Function, 2014.....</i>	69
36.	Banyaknya Rumah Tangga di Sekitar Kawasan Hutan yang Mengetahui Ada Batas Kawasan Hutan Menurut Jenis Batas Kawasan Hutan, 2014 <i>Number of Households Around Forest Area who Know that There are Boundary of Forest Area by Type of Boundary of Forest Area, 2014.....</i>	70
37.	Banyaknya Rumah Tangga di Sekitar Kawasan Hutan Menurut Jenis jalan/Akses yang paling sering digunakan untuk menuju/keluar kawasan hutan dan Golongan Jarak Terdekat dari Rumah ke Kawasan Hutan, 2014 <i>Number of Households Around Forest Area By Type of Road or Access that is Usually Used for Entrance/Exit Forest Area and Group of The Closest Distance from The House to The Forest Area, 2014.....</i>	71
38.	Banyaknya Rumah Tangga di Sekitar Kawasan Hutan yang Mengetahui Keberadaan Kawasan Hutan Menurut Fungsi Kawasan Hutan dan Golongan Jarak Terdekat Dari Rumah ke Kawasan Hutan, 2014 <i>Number of Households Around Forest Area that Know Existence of Forest Area by Forest Area Function and Group of The Closest Distance from The House to The Forest Area, 2014.....</i>	73
39.	Banyaknya Rumah Tangga di Sekitar Kawasan Hutan yang Mengetahui tentang Keberadaan Kawasan Hutan Menurut Sumber Informasi Utama tentang Keberadaan Kawasan Hutan dan Fungsi Kawasan Hutan, 2014 <i>Number of Households Around Forest Area that Know about Existence of Forest Area by Main Source of Information about Existence of Forest Area and Foest Area Function, 2014.....</i>	74
40.	Banyaknya Rumah Tangga di Sekitar Kawasan Hutan Menurut Pengetahuan Tentang Kondisi Hutan Tegakan dalam 5 Tahun Terakhir, 2014	

	<i>Number of Households Around Forest Area by Knowledge about Interior Forest Condition in The Last 5 Years, 2014</i>	75
41.	Banyaknya Rumah Tangga di Sekitar Kawasan Hutan yang Berpendapat Kondisi Hutan Rusak Menurut Penyebab Kerusakan Hutan, 2014	
	<i>Number of Households Around Forest Area who Said that Forest Condition was Damaged by The Cause of Forest Destruction, 2014</i>	76
42.	Banyaknya Rumah Tangga di Sekitar Kawasan Hutan yang Berpendapat Kondisi Hutan Rusak Karena Kebakaran Menurut Provinsi dan Penyebab Kebakaran Hutan, 2014	
	<i>Number of Households Around Forest Area who Said that Forest Condition was Damaged Because of Fire by The Cause of Forest Fires, 2014</i>	77
43.	Banyaknya Rumah Tangga di Sekitar Kawasan Hutan Menurut Persepsi Keberadaan Kearifan Lokal/Hukum Adat/Kebiasaan untuk Menjaga Kelestarian Hutan Serta Pendapat tentang Perlunya Kearifan Lokal/Hukum Adat/Kebiasaan Dipertahankan, 2014	
	<i>Number of Households Around Forest Area by Perception about Existence of Local Wisdom or Common Law or Habit to Maintain Forest Conservation and Opinion about The Need of Local Wisdom or Common Law or Habit to be Survived, 2014</i>	78
44.	Banyaknya Rumah Tangga di Sekitar Kawasan Hutan Menurut Keberadaan Kearifan Lokal/Hukum Adat/Kebiasaan Untuk Menjaga Kelestarian Hutan dan Pendapat tentang Pelestarian Hutan, 2014	
	<i>Number of Households Around Forest Area by Perception about Number of Households Around Forest Area by Existence of Local Wisdom or Common Law or Habit to Maintain Forest Conservation and Opinion about Forest Conservation, 2014</i>	79
45.	Banyaknya Rumah Tangga di Sekitar Kawasan Hutan Menurut Jenis Fasilitas Umum dan Golongan Jarak Terdekat dari Rumah ke Fasilitas Umum, 2014	
	<i>Number of Households Around Forest Area by Type of Public Facilities and Group of The Closest Distance from The House to The Public Facilities, 2014</i>	80
46.	Banyaknya Rumah Tangga di Sekitar Kawasan Hutan Menurut Jenis Fasilitas Umum dan Kendaraan yang Biasa Digunakan Menuju ke Fasilitas Umum, 2014	
	<i>Number of Households Around Forest Area by Type of Public Facilities and Vehicles which is Used Toward The Public Facilities, 2014</i>	81
47.	Banyaknya Rumah Tangga di Kawasan Hutan Menurut Keanggotaan Kelompok Tani Hutan dan Jenis Pelayanan yang Diterima, 2014	
	<i>Number of Households Around Forest Area by Membership of Forest Farmer Groups and Type of Services Received, 2014</i>	82
48.	Banyaknya Rumah Tangga di Kawasan Hutan yang berpartisipasi dalam kegiatan kehutanan menurut Jenis Kegiatan Pelestarian Hutan, 2014	
	<i>Number of Households Around Forest Area that Participate in Forestry Activity by Type of Forestry Conservation Activity, 2014</i>	83
49.	Banyaknya Rumah Tangga di Sekitar Kawasan Hutan Menurut Jenis Variabel Kesejahteraan Rumahtangga dan Persepsi Perkembangan Tingkat Kesejahteraan rumah tangga Selama 3 Tahun Terakhir, 2014	
	<i>Number of Households Around Forest Area by Variable Type of Household Welfare and Perception about Development of Household Welfare Level During The Last 3 Years, 2014</i>	84
50.	Banyaknya Rumah Tangga di Sekitar Kawasan Hutan Menurut Tempat Biasanya Melakukan Pengobatan, 2014	

	<i>Number of Households Around Forest Area by Place Where Usually Take Medication, 2014....</i>	86
51.	Banyaknya Rumah Tangga di Kawasan Hutan yang Setahun yang Lalu Mempunyai Anggota Rumah Tangga Masih Sekolah Menurut Jenis Pengeluaran Sekolah yang Dianggap Paling Memberatkan, 2014 <i>Number of Households Around Forest Area that Had Household Membership who was Studying A Previous Year by Type of Expenditure which was Considered The Most Burdensome Expenses, 2014.....</i>	87
52.	Banyaknya Rumah Tangga di Kawasan Hutan yang Melakukan Pemungutan Hasil Hutan/Penangkapan Satwa Liar Menurut Jenis Hasil Hutan dan Penggunaan Hasil Hutan, 2014 <i>Number of Households Around Forest Area that do Harvesting Forest Product or Catching wildlife by Type and usage of Forest Product, 2014.....</i>	88
53.	Banyaknya Rumah Tangga di Kawasan Hutan yang Melakukan Pemungutan Hasil Hutan Menurut Jenis Hutan dan Persepsi Rumah Tangga Terhadap Kecenderungan Hasil Hutan Selama 3 Tahun Terakhir, 2014 <i>Number of Households Around Forest Area that do Harvesting Forest Product or Catching wildlife by Type of Forest Product and Households Perception about The Tendency of Forest Product During The Last 3 Years, 2014.....</i>	89
54.	Banyaknya Rumah Tangga di Sekitar Kawasan Hutan yang Melakukan Pemungutan Hasil Hutan/Penangkapan Satwa Liar Menurut Golongan Jarak Terjauh dari Rumah ke Tempat Pemungutan Hasil Hutan/Penangkapan Satwa Liar, 2014 <i>Number of Households Around Forest Area that do Harvesting Forest Product or Catching wildlife by Group of The Farthest Distance from The House to The Place of Harvesting Forest Product or Catching wildlife , 2014.....</i>	90
55.	Banyaknya Rumah Tangga di Sekitar Kawasan Hutan yang Melakukan Usaha Pemanfaatan Wisata Alam, 2014 <i>Number of Households Around Forest Area that do Utilization of Nature Tourism, 2014.....</i>	91
56.	Banyaknya Rumah Tangga di Sekitar Kawasan Hutan Menurut Sumber Penghasilan dan Status Pekerjaan, 2014 <i>Number of Households Around Forest Area by Source of Income or Employment Status, 2014 .</i>	92
57.	Banyaknya Rumah Tangga di Sekitar Kawasan Hutan Menurut Sumber Penghasilan Utamanya dan Status Pekerjaan, 2014 <i>Number of Households Around Forest Area by Source of Main Income and Employment Status, 2014.....</i>	93
58.	Banyaknya Rumah Tangga Di Sekitar Kawasan Hutan yang Melakukan Usaha Pemungutan Hasil Hutan/Penangkapan Satwa Liar Menurut Persentase Sumbangan Pendapatan Terhadap Total Pendapatan Rumah Tangga, 2014 <i>Number of Households Around Forest Area that do Harvesting Forest Product or Catching wildlife by Percentage of Income Contribution to Household's Income Total, 2014.....</i>	94
59.	Banyaknya Rumah Tangga di Sekitar Kawasan Hutan Menurut Jenis Perijinan dan Pemanfaatan Kawasan Hutan, 2014 <i>Number of Households Around Forest Area by Type of Licenses and Utilization of Forest Area, 2014.....</i>	95

1.1. Latar Belakang/Background

Kawasan hutan adalah wilayah tertentu yang ditunjuk dan atau ditetapkan oleh pemerintah untuk dipertahankan keberadaannya sebagai hutan tetap. Berdasarkan Keputusan Menteri Kehutanan tentang Penunjukan Kawasan Hutan dan Perairan serta Tata Guna Hutan Kesepakatan (TGHK), luas kawasan hutan dan perairan Indonesia adalah 133,42 juta hektar (Kementerian Kehutanan, 2012).

Berdasarkan data Potensi Desa 2011 (PODES 2011), tercatat sekitar 23,81 % desa/kelurahan berlokasi di dalam dan di sekitar kawasan hutan. Masyarakat yang tinggal di dalam dan di sekitar kawasan hutan memiliki andil yang sangat besar terhadap pelestarian hutan karena sebagian besar dari mereka secara turun temurun hidup dan mengetahui secara jelas tentang bagaimana cara mengelola hutan tanpa merusak dan tanpa mengeksploitasinya. Namun demikian, perladangan berpindah dan kesadaran masyarakat sekitar hutan terhadap pelestarian sumberdaya hutan yang rendah sering dianggap sebagai penyebab utama kerusakan hutan. Oleh karena itu, berbagai program pembangunan yang dirancang oleh pemerintah untuk memanfaatkan dan mengelola hutan harus memperhatikan kepentingan masyarakat yang menggantungkan hidupnya pada hutan.

Untuk mendukung perencanaan dan evaluasi terhadap pelaksanaan program pembangunan subsektor kehutanan diperlukan data dan informasi mengenai kehidupan sosial, ekonomi, dan budaya masyarakat di dalam dan di sekitar kawasan

The forest area is a specific area designated or established by the government to be protected as a permanent forest. Based on Forestry Ministerial Decree on Designation of Forest and Water Area, Forest Land Use Agreement, with the forest area and the waters of Indonesia is 133.42 million hectares (Ministry of Forestry, 2012).

Based on Village Potencial data 2011, there were approximately 23.81% of villages located inside and around forest area. People living inside and the around forest area have contributed greatly to the preservation of forests because most of them hereditarily live with clear understanding about how to manage the forest without damaging and exploiting it. However, shifting cultivation and low public awareness of forest resources preservation from the people around forest are considered as the main causes of forest damage. Therefore, various development programs designed by the government to utilize and manage the forest should pay attention to the interests of people who depend on forests.

To support the planning and evaluation of the implementation of the forestry sub-sector development programs requires the data and information on social, economic, and cultural condition of the communities living inside and around forests area. At this time, the data on

hutan. Pada saat ini, data mengenai kehidupan sosial, ekonomi, dan budaya masyarakat di dalam dan di sekitar kawasan hutan yang disajikan oleh Badan Pusat Statistik (BPS) bersumber dari Survei Rumah Tangga Kawasan Hutan Tahun 2004 dan Survei Kehutanan Rakyat Tahun 2010 (SKR 2010). Oleh karena itu, pada tahun 2014 perlu dilakukan survei sejenis untuk mendapatkan data dan informasi terbaru melalui Survei Kehutanan Tahun 2014 (SKH2014).

social, economic, and cultural condition of the communities who live inside and around forest areas which are presented by the BPS-Statistics Indonesia are sourced from Forest Area Household Survey 2004 and the Community Forestry Survey 2010. Therefore, in 2014 the similar survey needs to be conducted to obtain accurate and updated data and information through the Forestry Survey 2014.

1.2.Landasan Hukum/Legal Foundation

Pelaksanaan Survei Kehutanan 2014 (SKH2014) dilandasi oleh:

- a. Undang-undang No. 16 Tahun 1997 tentang Statistik.
- b. Undang-undang No. 41 Tahun 1999 tentang Kehutanan.
- c. Peraturan Pemerintah RI No. 51 Tahun 1999 tentang Penyelenggaraan Statistik.
- d. Peraturan Presiden Nomor 86 Tahun 2007 tentang Struktur organisasi BPS.
- e. Keputusan Kepala Badan Pusat Statistik Nomor 121 Tahun 2001 tentang organisasi dan Tata Kerja Perwakilan Badan Pusat Statistik di Daerah.
- f. Peraturan Kepala Badan Pusat Statistik Nomor 7 Tahun 2008 tentang organisasi dan Tata Kerja Badan Pusat Statistik.

Implementation of Forestry Survey 2014 guided by:

- a. *Act No. 16 Year 1997 on Statistics.*
- b. *Act No. 41 of 1999 on Forestry.*
- c. *Government Regulation No. 51 of 1999 on the Implementation of Statistics.*
- d. *Presidential Regulation No. 86 Year 2007 on organizational Structure BPS.*
- e. *Decree of the Head of the Central Bureau of Statistics No. 121 of 2001 on the organization and Work Procedure Legislative Central Bureau of Statistics in the Region.*
- f. *Regulation of the Central Bureau of Statistics No. 7 of 2008 on the organization and Work Procedures Central Bureau of Statistics.*

1.3.Tujuan/Purpose

Tujuan Survei Kehutanan 2014 adalah untuk memperoleh data yang rinci mengenai kondisi sosial ekonomi dan budaya rumah tangga yang tinggal di dalam dan di sekitar kawasan hutan, yang mencakup:

- a. Data tentang profil rumah tangga di

Forestry Survey 2014 aims to obtain detailed data on the socio-economic and cultural conditions of households living in and around forest areas, which include:

- a. *Data on the profile of households in and*

- | | |
|--|---|
| <p>dalam dan di sekitar kawasan hutan;</p> <p>b. Data mengenai penguasaan dan penggunaan lahan serta perladangan berpindah;</p> <p>c. Data mengenai keterangan perumahan dan kondisi lingkungan;</p> <p>d. Data tentang kesejahteraan dan partisipasi rumah tangga terhadap kelembagaan serta pemanfaatan hasil hutan/wisata alam;</p> <p>e. Data sumber pendapatan/ penerimaan dan pengeluaran rumah tangga;</p> <p>f. Data perizinan penggunaan lahan kawasan hutan dan pemanfaatan hasil hutan.</p> | <p><i>around forest areas;</i></p> <p><i>b. Data regarding the possession and use of land and shifting cultivation;</i></p> <p><i>c. Data regarding the description of the housing and environmental conditions;</i></p> <p><i>d. Data on household well-being and participation of the institutions as well as the utilization of forest products/nature;</i></p> <p><i>e. Data source of income / receipts and expenditures of households;</i></p> <p><i>f. Data permitting the use of forest land and forest products utilization.</i></p> |
|--|---|

1.4. Ruang Lingkup dan Cakupan/Scope and Coverage

Cakupan Survei Kehutanan 2014 meliputi semua rumah tangga terpilih yang berada di desa/kelurahan yang terletak di sekitar kawasan hutan, baik di dalam maupun di tepi kawasan hutan, di seluruh wilayah Negara Kesatuan Republik Indonesia, kecuali Provinsi DKI Jakarta

Forestry Survey 2014 coverage includes all selected households in the villages located around forest area, both inside and on the edge of the forest, in the entire territory of the Republic of Indonesia, except Province DKI Jakarta

1.5. Metodologi Survei Kehutanan 2014/Methodology Forestry Survey 2014

- | | |
|--|--|
| <p>a. Kerangka Sampel</p> <p>Kerangka sampel yang digunakan ada 2 jenis, yaitu:</p> <ul style="list-style-type: none"> • Kerangka sampel untuk pemilihan blok sensus, yaitu daftar blok sensus biasa dan blok sensus persiapan bermuatan cakupan ST 2013 pada desa-desa yang terletak di kawasan hutan dan diurutkan menurut strata. Identifikasi desa kawasan hutan diperoleh dari hasil <i>overlay</i> peta kawasan hutan dengan peta desa. <i>Eligible</i> blok sensus SKH 2014 adalah blok sensus | <p>a. <i>Sampling Frame</i></p> <p><i>There are two types of sampling frame used, namely:</i></p> <ul style="list-style-type: none"> • <i>Sampling frame for census block selection, which is ordinary census block and preparatory census block with the Agricultural Cencus 2013 coverage in villages located in forest areas and sorted by stratum. Identification of forest area village is obtained from overlaying result between forest area map and village map. The eligible census block of SKH 2014 is</i> |
|--|--|

yang memiliki muatan jumlah rumah tangga 10 atau lebih.

- Kerangka sampel untuk pemilihan sampel rumah tangga, yaitu daftar nama kepala rumah tangga pemutakhiran rumah tangga pada blok sensus terpilih subsektor dengan Daftar ST2013-PBS yang diurutkan menurut identifikasi rumah tangga pertanian (Kolom (10)) dan nomor urut rumah tangga hasil pemutakhiran (Kolom (8)).

b. Stratifikasi Blok Sensus

Blok sensus dalam kerangka sampel dikelompokkan menjadi 8 strata berdasarkan letak desa terhadap kawasan hutan dan fungsi hutan. Stratifikasi ini dibangun guna menjamin keterwakilan populasi rumah di setiap kawasan hutan. Terlebih dahulu, setiap desa ditentukan kategorinya menurut fungsi hutan. Setiap desa hanya masuk ke dalam salah satu strata. Setiap blok sensus yang ada dalam desa tersebut memiliki kategori yang sama dengan kategori desanya. Selanjutnya, dilakukan stratifikasi desa/blok sensus sebagai berikut:

Jenis Hutan / Forest Types Letak Hutan/ Forest Location	Hutan Lindung/ Protected Forest	Hutan produksi/ Production Forest	Hutan konservasi/ Conservation Forest	Hutan campuran/ Mixed Forests
Di tepi/ at the edge of forest	Strata 1/ Stratum 1	Strata 3/ Stratum 3	Strata 5/ Stratum 5	Strata 7/ Stratum 7
Di dalam/ Inside the forest	Strata 2/ Stratum 2	Strata 4/ Stratum 4	Strata 6/ Stratum 6	Strata 8/ Stratum 8

Berdasarkan skema di atas, terbentuk 8 strata yaitu:

1. Strata 1: blok sensus yang terletak di tepi hutan lindung,
2. Strata 2: blok sensus yang terletak di

the census block that have ten households or more.

- *Sampling frame for households sample selection, which is the household head roster of the households updating in selected subsector census block with the ST2013-PBS List sorted by identification of agricultural households (column (10)) and the household serial number of the updating result (Column (8)).*

b. Census Block Stratification

Census blocks in the sampling frame are grouped into eight strata based on the location of the village to forest areas and forest functions. The Stratification is constructed to ensure representativeness of home population in each forest area. First, each village is determined according to the category of forest functions. Each village only categorized into one stratum. Each census blocks that exist in the village has the same category as the category of village. Furthermore, the stratification of the village / census block is conducted as follows:

Based on the scheme above, there are eight formed strata, namely:

1. *Stratum 1: census block located on the edge of a protected forest,*
2. *Stratum 2: census block located inside*

dalam hutan lindung

protected forests

- | | |
|---|--|
| <ol style="list-style-type: none"> 3. Strata 3: blok sensus yang terletak di tepi hutan produksi, 4. Strata 4: blok sensus yang terletak di dalam hutan produksi, 5. Strata 5: blok sensus yang terletak di tepi hutan konservasi, 6. Strata 6: blok sensus yang terletak di dalam hutan konservasi. 7. Strata 7: blok sensus yang terletak di tepi hutan campuran, 8. Strata 8: blok sensus yang terletak di dalam hutan campuran. | <ol style="list-style-type: none"> 3. <i>Stratum 3: census block located on the edge of production forest,</i> 4. <i>Stratum 4: census block inside production forest,</i> 5. <i>Stratum 5: census block located on the edge of conservation forest</i> 6. <i>Stratum 6: census block located inside conservation forests.</i> 7. <i>Stratum 7: census block located on the edge of mixed forest,</i> 8. <i>Stratum 8: census block located inside a mixed forest.</i> |
|---|--|

c. Alokasi sampel per kabupaten

c. Sample allocation per district. The number of sample SKH2014 census block sample is designed to estimate the provincial level. Census block sample allocation per district in each province is carried out by power allocation with $\alpha=0.5$, namely:

Jumlah sampel blok sensus SKH 2014 dirancang untuk estimasi level provinsi. Alokasi sampel blok sensus per kabupaten di setiap provinsi dilakukan dengan power allocation dengan $\alpha=0,5$ yaitu:

$$n_k = \frac{M_k^\alpha}{\sum_{i=1}^K M_k^\alpha} \times n, \text{ dan } n = \sum_{h=1}^K n_k,$$

dengan:

with:

- n_k : jumlah sampel blok sensus pada kabupaten k,
- M_k : jumlah rumah tangga hasil pemutakhiran (ST2013-P) pada kabupaten k,
- n : target sampel blok sensus di suatu provinsi.

- n_k : *number of samples k census block in the district k*
- M_k : *number of household updates (ST2013-P) in the district k,*
- n : *the target sample census of blocks in a province.*

d. Alokasi sampel per strata

d. Allocation of sample per stratum

Alokasi sampel blok sensus per strata di setiap kabupaten dilakukan dengan power allocation dengan $\alpha=0,5$ yaitu:

Census block sample per stratum in each district is allocated with the power allocation with $\alpha =0.5$, namely:

$$n_{kh} = \frac{M_{kh}^\alpha}{\sum_{h=1}^H M_{kh}^\alpha} \times n_k, \text{ dan } n_h = \sum_{k=1}^K n_{kh},$$

dengan:

with:

- n_{kh} : jumlah sampel blok sensus pada kabupaten k strata h,

- n_{kh} : *number of samples of census block in the district k stratum h*

M_{kh} : jumlah rumah tangga hasil pemutakhiran pada kabupaten k strata h.

M_{kh} : number of household of update result in the district k stratum h.

e. Prosedur Penarikan Sampel

Metode sampling yang digunakan pada SKH 2014 adalah *two-stage stratified sampling design*. Penarikan sampel untuk setiap strata dilakukan secara terpisah dengan prosedur sebagai berikut:

- 1) Tahap pertama, dari kerangka sampel blok sensus, dipilih sejumlah blok sensus secara *probability proportional to size* (pps) sistematis dengan size jumlah rumah tangga hasil pemutakhiran.
- 2) Tahap kedua, dari kerangka sampel rumah tangga dipilih 10 rumah tangga secara sistematis sampling, dengan identifikasi rumah tangga pertanian sebagai *implicit stratification*.

Penarikan sampel blok sensus dan rumah tangga dilakukan di BPS RI. Daftar blok sensus terpilih dicantumkan pada Daftar ST2013-SKH.DSBS, sedangkan daftar rumah tangga terpilih dicantumkan pada Daftar ST2013-SKH.DSRT.

f. Prosedur Estimasi

Estimasi karakteristik hasil pencacahan SKH 2014 dilakukan hanya untuk wilayah kawasan hutan pada level provinsi. Weight dihitung untuk setiap rumah tangga dalam blok sensus pada level strata di setiap provinsi. Berdasarkan prosedur *sampling*-nya, dapat dibuat *sampling scheme* sebagai berikut:

e. Sampling procedures

The sampling method used in 2014 SKH is a two-stage stratified sampling design. Sampling for each stratum is conducted separately with the following procedures:

- 1) *The first stage, some census blocks are selected from the sampling frame of census block by probability proportional to size (PPS) systematic with number of updated households serves as size.*
- 2) *The second stage, 10 households are selected from the sampling frame of household by systematic sampling, with the identification of agricultural households serves as implicit stratification.*

Census block and household sampling are conducted by the BPS RI. List of selected census block is included in ST2013-SKH.DSBS List, while the list of selected households is in the ST2013-SKH.DSRT List.

f. Estimation Procedures

Estimate of characteristics of SKH 2014 enumeration result is generated only for the forest area at the provincial level. Meanwhile, the weight is calculated for each household in the census block at strata level in each province. Based on the sampling procedure, sampling scheme can be design as follows:

Tahap/ Stage	Unit/Unit	Jumlah unit dalam strata h/ <i>The number of units in stratum h</i>		Metode Penarikan Sampel/ <i>Sampling Method</i>	Peluang/ <i>Chance</i>	Fraksi/ <i>Fraction</i>
		Populasi/ <i>Population</i>	Sampel/ <i>Sample</i>			
(1)	(2)	(3)	(4)	(5)	(6)	(7)
1	Blok sensus/ <i>census block</i>	N_{kh}	n_{kh}	pps, size M_{khi}	$\frac{M_{khi}}{M_{kh}}$	$n_{kh} \frac{M_{khi}}{M_{kh}}$
2	Rumah tangga/ <i>household</i>	M'_{khi}	$\bar{m}_{khi}=10$	Sistematik/ <i>Systematic</i>	$\frac{1}{M'_{khi}}$	$\frac{\bar{m}_{khi}}{M'_{khi}}$

g. Nomor Kode Sampel (NKS)

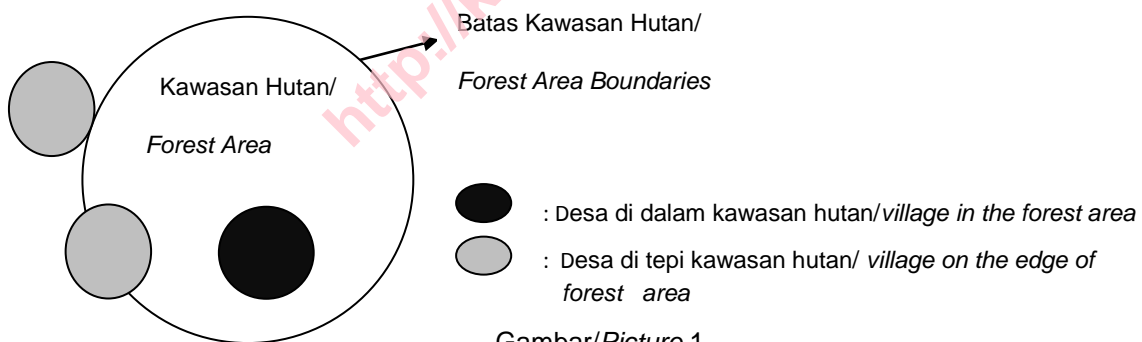
NKS untuk blok sensus terpilih SKH 2014 terdiri dari 8 digit, yaitu:

- Digit 1 : menyatakan kode subyek surveinya, yaitu H untuk SKH 2014.
- Digit 2-3: menyatakan kode strata.
- Digit 4-8: menyatakan nomor urutan blok sensus dalam 1 kabupaten/kota.

g. Sample CodeNumber

NKS for SKH 2014 census block consists of 8 digits, namely:

- Digit 1: code of survey subjects, which is H for SKH 2014
- Digits 2-3: code of stratum.
- Digits 4-8: the serial number of census blocks within one regency/municipality.



Gambar/Picture 1

Letak Desa/Kelurahan Berdasarkan Kedekatan Terhadap Kawasan Hutan/Position of Villages Based on Closeness Towards Forest Area

1.6. Konsep dan Definisi/Concepts and Definitions

Kawasan Hutan adalah wilayah tertentu yang ditunjuk dan atau ditetapkan oleh pemerintah untuk dipertahankan keberadaannya sebagai hutan tetap.

Forest area is a specific area appointed or established by the government to be maintained as permanent forests.

Rumah tangga di sekitar kawasan hutan adalah rumah tangga yang bermukim di desa yang berada di dalam dan di tepi kawasan hutan.

Pemungutan hasil hutan adalah kegiatan memanfaatkan hasil hutan baik berupa kayu maupun bukan kayu seperti usaha mencari dahan, rotan, getah, akar-akaran, dan sarang burung walet.

Hasil hutan adalah semua produk yang dihasilkan/diperoleh dari hutan baik berupa kayu maupun non kayu.

Penangkapan satwa liar adalah kegiatan yang meliputi perburuan binatang, seperti: berburu babi hutan, rusa dan sebagainya, dengan menggunakan perlengkapan, seperti: senapan, panah, dan tombak.

Penangkaran satwa/tumbuhan liar adalah kegiatan perbanyakkan melalui pengembangbiakan dan pembesaran satwa/tumbuhan liar dengan tetap memperhatikan kemurnian jenisnya. Kegiatan tersebut dapat dilakukan di dalam maupun di luar habitat dengan tujuan untuk kelestarian satwa/tumbuhan liar maupun komersil.

Satwa liar adalah semua binatang yang hidup di darat, dan atau di air, dan/atau di udara yang masih mempunyai sifat-sifat liar, baik yang hidup bebas maupun yang dipelihara manusia. Contoh: harimau, buaya, penyu, babi hutan, dan rusa.

Tumbuhan liar adalah semua tumbuhan yang hidup di darat, dan atau di air, yang masih mempunyai kemurnian jenisnya, baik yang hidup bebas maupun yang dipelihara manusia. Contoh: anggrek hutan, kaktus, dan gaharu.

Jasa penebangan kayu adalah kegiatan penebangan kayu yang dilakukan atas dasar balas jasa atau kontrak, di beberapa daerah disebut *blandong*.

Households around forest area are households living in villages that are within and on the edge of the forest area.

Collecting Forest Products is an activity utilizing forest products such as timber and non-timber such as gathering branches, rattan, sap, roots, and bird nest.

Forest products are all products produced / obtained from the forest either timber and non-timber.

Catching wildlife is an activity that includes animals hunting, such as: hunting wild boar, deer and so on, using equipment, gun, arrow, and spear.

Wildlife breeding or wild plants breeding are activities of breeding and raising animals / wild plant with consider about the species purity. These activities can be done inside and outside the habitat for the purpose of preservation of wildlife or commercial animal/plant.

The wildlife is all the animals that live on land, or in water, and / or in the air that still has the nature of wild, either free-living or raised by human. Example: tiger, crocodile, turtle, wild boar, and deer.

Wild plants are all plants that live on land, or in water, which is still have a species purity, either free-living or raised by human. Example: forest orchids, cacti and aloes.

Logging Service is logging activity conducted based on fringe benefits or contract, in some areas called 'blandong'.

Usaha pembibitan tanaman kehutanan adalah kegiatan pengembangbiakan tanaman kehutanan yang hanya terbatas pada pembibitan.

Budidaya tanaman kehutanan adalah kegiatan yang meliputi pembenihan, penanaman, pemeliharaan, pemungutan/pemanenan hasil tanaman kehutanan.

Jasa kehutanan lainnya adalah kegiatan usaha atas dasar balas jasa atau kontrak seperti melayani usaha di bidang kehutanan, jasa kehutanan meliputi: jasa penyiapan lahan tanaman kehutanan, jasa penanaman dan pemeliharaan tanaman kehutanan, jasa rehabilitasi lahan, dll.

Kawasan hutan berdasarkan fungsinya dibagi ke dalam kelompok Hutan Lindung, Hutan Produksi, dan Hutan Konservasi.

Hutan Lindung adalah kawasan hutan yang mempunyai fungsi pokok sebagai perlindungan sistem penyangga kehidupan untuk mengatur tata air, mencegah banjir, mengendalikan erosi, mencegah intrusi air laut, dan memelihara kesuburan tanah

Hutan Produksi adalah kawasan hutan yang mempunyai fungsi pokok memproduksi hasil hutan. Hutan produksi terdiri dari Hutan Produksi Tetap (HP), Hutan Produksi Terbatas (HPT) dan Hutan Produksi yang dapat dikonversi (HPK).

Hutan Konservasi adalah kawasan hutan dengan ciri khas tertentu, yang mempunyai fungsi pokok pengawetan keanekaragaman tumbuhan dan satwa serta ekosistemnya.

Kawasan hutan konservasi terdiri dari :

- a. Kawasan Hutan Suaka Alam (KSA) yaitu hutan dengan ciri khas tertentu, yang mempunyai fungsi pokok sebagai kawasan pengawetan keanekaragaman tumbuhan dan satwa serta ekosistemnya, yang juga berfungsi sebagai wilayah sistem penyangga kehidupan. Termasuk dalam kelompok

Business of forestry plant breeding is a forestry plant breeding activity which is confined to the nursery.

Forestry Plant Cultivation is the activity including forestry crops seeding, planting, maintenance, and harvesting/logging.

Other forestry services is a business activity based on fringe benefits or contract such as serving businesses in the forestry sector. The services include: preparation services of forestry plants land, planting and maintenance service of forestry plants, land rehabilitation services, etc.

Based on the function, forest areas are divided into Protection Forest, Production Forest, and Conservation Forest group.

Protected forest is the forest that has a protective function as a basic life support system to regulate the water system, preventing floods, controlling erosion, preventing sea water intrusion and maintaining soil fertility.

Production forests is the forest that has a principal function for producing forest product. Production forest consists of Permanent Production Forest, Limited Production Forest and Convertible Production forest.

Conservation Forest is the forest area with a particular characteristic, which has the principal function for preserving the diversity of plants, animals, and its ecosystem

Conservation forest area consists of:

- a. *A sanctuary Reserve Area Shall be a specific terrestrial or aquatic area having specific criteria for preserving biodiversity plant and animal as well as ecosystem, which also serve as life support system. Sanctuary Reserve Area consist of Strict Nature Reserve and Wildlife Sanctuary.*

KSA adalah Cagar Alam (CA) dan Suaka Margasatwa (SM).

- b. Kawasan Hutan Pelestarian Alam (KPA) yaitu hutan dengan ciri khas tertentu, yang mempunyai fungsi pokok perlindungan sistem penyangga kehidupan, pengawetan keanekaragaman jenis tumbuhan dan satwa, serta pemanfaatan secara lestari sumber daya alam hayati dan ekosistemnya. Termasuk dalam kelompok KPA adalah Taman Nasional (TN), Taman Hutan Raya (THR), dan Taman Wisata Alam (TWA).
- c. Taman Buru adalah kawasan hutan yang ditetapkan sebagai tempat wisata perburuan.

Tanaman kehutanan adalah tanaman yang biasanya dibudidayakan dan diambil hasilnya berupa kayu termasuk bambu dan rotan. Tanaman kehutanan biasanya dikategorikan sebagai tahunan karena pada umumnya berumur lebih dari satu tahun, seperti: akasia, bambu, cemara, cempaka, dan cendana, dll.

Bertani secara menetap adalah menggunakan lahan (di kawasan hutan) untuk melakukan kegiatan pertanian secara terus menerus tanpa berencana untuk meninggalkan lahan tersebut.

Perladangan berpindah adalah perladangan yang dilakukan oleh masyarakat dengan merambah hutan yang biasanya ditanami tanaman semusim sampai lahan tersebut dianggap tidak subur lagi dan berpindah pada lokasi lain. Biasanya pola perladangan berpindah waktunya berkisar antara 3 sampai dengan 5 tahun.

Luas baku lahan adalah luas areal lahan yang digunakan untuk usaha budidaya tanaman.

Lama lahan sudah digunakan adalah waktu penggunaan lahan mulai pembukaan lahan sampai saat pencacahan.

b. *A Nature Conservation Area shall be a specific terrestrial or aquatic area whose main function are to serve life support system and preserve diversity of plants and animal species, As well as to provide sustainable utilization of living resources and their ecosystem. Nature Conservation Area consist of National Park, Grand Forest Park, and Nature Recreation Park*

c. *Game Hunting Park is forest area devoted for game hunting recreation.*

Forestry plants are plants that are usually cultivated and harvested in the form of wood, including bamboo and rattan. The forestry plants are usually categorized as annual because it is generally aged more than one year, such as: acacia, bamboo, pine, magnolia, and sandalwood, etc.

Sedentary farming is using the land (in the forest) to undertake agricultural activities continuously without planning to leave the land.

Shifting cultivation is the cultivation conducted by the community using forest land by usually planting seasonal plant until the land considered no longer fertile and move in another location. Usually the pattern of shifting cultivation time range from 3 to 5 years.

Raw land area is the land area used for crops cultivation.

Length of current cultivated land being used is length of time a land being used since time of land clearing up to the time of enumeration.

Rencana lahan masih akan digunakan adalah perkiraan waktu penggunaan lahan mulai saat pencacahan sampai dengan lahan akan ditinggalkan.

Lahan yang diusahakan sebelumnya adalah lahan yang pernah diusahakan untuk tanaman semusim dan sudah ditinggalkan. Apabila rumah tangga meninggalkan lahan lebih dari satu kali, maka luas lahan yang ditanyakan adalah luas dari lahan yang terakhir ditinggalkan.

Lahan yang ditinggalkan adalah lahan yang *tidak* digunakan dan tidak dikuasai lagi.

Kayu bakar adalah kayu yang digunakan sebagai bahan bakar (termasuk kayu api).

Menggunakan kayu sebagai bahan bakar adalah menggunakan bahan bakar kayu untuk keperluan memasak, penerangan dan pemanas ruangan selama sebulan yang lalu.

Pembelian, apabila bahan bakar kayu diperoleh dari hasil pembelian atau barter.

Pemungutan di hutan, apabila kayu bakar diperoleh dengan cara memungut/mengumpulkan dari hutan.

Pemungutan di luar hutan, apabila kayu bakar diperoleh dengan cara memungut/mengumpulkan dari luar hutan.

Lainnya, apabila bahan bakar kayu diperoleh selain dari cara yang telah disebutkan di atas, misalnya pemberian.

Batas kawasan hutan antara lain: pal/tanda batas, jalan, sungai, dan lainnya.

Pal/tanda batas, adalah batas kawasan hutan yang berupa papan, patok, atau lainnya yang biasanya diletakkan di pohon atau dipasang di tempat tertentu.

Jalan, apabila bagian terluar kawasan hutan berbatasan dengan jalan.

Sungai, apabila bagian terluar kawasan hutan berbatasan dengan sungai.

Planned length of current cultivated land that will be used is estimated length of time of land will be used from the time of enumeration until the time of land will be abandoned.

Previous cultivated land is land once cultivated for seasonal plant and abandoned. When households left the land more than once, the land area recorded in the enumeration is the last abandoned land.

Abandoned land is land that is not used and is not controlled anymore.

Firewood is wood used as fuel.

Using firewood is to use wood as fuel for cooking, lighting and heating the room during the last month.

Purchasing is the fuel timber obtained from the purchase or barter.

Collecting from the forest is that firewood is obtained by gathering/collecting from the forest.

Collecting from outside the forest is that firewood is obtained by gathering/collecting from outside the forest.

Others are that the firewood is obtained from other methods, for example the provision from other parties.

Forest boundaries: mark of boundaries, roads, rivers, and others.

Boundary mark is the boundary of the forest area in the form of boards, stakes, or other notification in a tree or installed in a certain place.

Road, when the outer part of forest areas is bordering the road.

River, when the outer part of forest areas is bordering the river.

Lainnya, apabila batas terluar kawasan hutan berbatasan dengan selain yang telah disebutkan diatas seperti pagar.

Jarak terdekat ke kawasan hutan, adalah jarak terdekat yang biasa dilalui anggota rumah tangga untuk menuju hutan. Apabila rumah tangga berada di dalam kawasan hutan maka jarak terdekat ke kawasan hutan adalah 0 (nol) km.

Jalan menuju/keluar kawasan hutan adalah jalan yang biasanya dilalui oleh anggota rumah tangga untuk menuju/keluar kawasan hutan, apabila jalan yang biasa dilalui tersebut terdapat beberapa kondisi/jenis jalan, maka kondisi/jenis jalan yang dipilih adalah yang paling sering digunakan untuk menuju/keluar kawasan hutan.

Others, when the outer boundary of the forest area bordering other than those mentioned above, such as fences.

The shortest distance to the forest area, is the closest distance usually passed by household members to toward the forest. If the household is in the forest area, the shortest distance to the forest area is 0 (zero) km.

Entrance/exit Road the forest area is the road that usually passed by household members to get in/out of the forest area, if the road that usually impassable consist of several condition/type of road, then the chosen condition/ type of road is the most frequently used to get in/ out of the forest area.



Gambar/Picture 2
Jalan Yang Menuju/Keluar Kawasan Hutan/Entrance/Exit Road the Forest Area

Hutan Tegakan adalah hamparan lahan berisi sumber daya alam hayati yang didominasi pepohonan dalam persekutuan alam lingkungannya, yang satu dengan lainnya tidak dapat dipisahkan (masih banyak pohon).

Penebangan adalah suatu kegiatan/aktivitas memotong pohon dengan tujuan hanya untuk diambil kayunya.

Perambahan adalah suatu kegiatan/aktivitas memotong pohon dengan tujuan untuk

Forest is expense of land that contains natural resources, dominated by trees in their natural environment, which is one and another can not be separated (with lots of trees).

Logging is an activity with the aim of cutting down trees for timber only.

Encroachment is an activity cutting trees for the purpose of land conversion, such as:

konversi lahan, seperti: lahan pertanian, perumahan, dll.

Rawan bencana adalah suatu daerah yang sering mengalami bencana seperti banjir, tanah longsor, gempa bumi, angin topan, gunung meletus dan sebagainya.

Hukum adat/kearifan lokal adalah hukum yang mengatur tingkah laku manusia dalam hubungan satu sama lain baik yang merupakan keseluruhan kelaziman dan kebiasaan (kesusilaan) yang benar-benar hidup di masyarakat adat karena dianut dan dipertahankan oleh anggota-anggota masyarakat itu, maupun yang merupakan keseluruhan peraturan-peraturan yang mengenal sanksi atas pelanggaran dan yang ditetapkan dalam keputusan-keputusan para penguasa adat.

Kebiasaan adalah sistem nilai budaya dan pandangan hidup mengenai apa yang dianggap bernilai, berharga dan penting di dalam hidup sehingga dapat berfungsi sebagai suatu pedoman yang memberi arah dan orientasi kepada kehidupan (warga masyarakat bersangkutan).

Akses ke fasilitas umum adalah kemudahan anggota rumah tangga untuk mencapai fasilitas umum seperti angkutan ber trayek, puskesmas/poliklinik/polindes, pasar, telepon umum/wartel/warnet, SD/ sederajat, SLTP/ sederajat, SLTA/ sederajat, Kantor Desa, Kantor Kecamatan, Kantor/Pos Kehutanan.

Kelompok Tani Hutan (KTH) binaan Kementerian Kehutanan adalah kelompok masyarakat yang bertujuan untuk menyediakan wadah kebersamaan dalam mengelola kegiatan sosial ekonomi dan pembinaan sikap kepedulian terhadap pembangunan desa serta perlindungan terhadap keberadaan dan kelestarian hutan, tanah dan air di sekitar lingkungan kehidupan masyarakat.

Kegiatan pelestarian hutan adalah kegiatan yang positif dalam bidang pelestarian hutan

agricultural land, housing, etc.

Disaster prone area is an area that frequently experiences disasters such as floods, landslides, earthquakes, hurricanes, volcanic eruptions, and so on.

Customary law / local knowledge is the law governing human behavior in relation to each other, comprising both overall prevalence and customs (morality) which actually live in indigenous peoples as adopted and maintained by members of the community, and that is the whole regulations recognize sanctions for violations and set out in the decisions of the customs authorities.

Habit is a cultural value system and way of life of what is considered valuable and important in life so that it can serve as a guideline that gives direction and orientation to life (citizens concerned).

Access to public facilities is the easiness for household members to achieve public facilities such as public transport, health center/clinic / polindes, market, public phone/ telephone/internet, primary school/equivalent, junior high school/equivalent, senior high school/equivalent, Village Office, Sub District Office, Forestry Office/Pos Unit.

Forestry Farmers Group fostered by Ministry of Forestry are groups of people who have aim to provide togetherness in managing the socio-economic activities and fostering an attitude of concern for rural development and the protection of the existence and preservation of forests, soil and water around the community.

Forest preservation activity is a positive activity in the field of forest preservation such

seperti pencegahan kebakaran kawasan hutan, penyuluhan yang berhubungan dengan pelestarian hutan, kegiatan reboisasi, pembibitan tanaman keras, pelestarian sumber daya hutan, dan lainnya.

Pencegahan kebakaran kawasan hutan contohnya dengan memberikan informasi kepada masyarakat di sekitar hutan untuk tidak melakukan pembakaran dalam pembukaan lahan.

Penyuluhan yang berhubungan dengan pelestarian hutan contohnya memberikan penerangan kepada masyarakat di dalam dan di sekitar kawasan hutan untuk mempertahankan kawasan hutan seperti tidak melakukan perambahan, penebangan liar, dll.

Kegiatan reboisasi adalah penanaman kembali hutan yang gundul.

Pelestarian sumber daya hutan adalah menjaga keseimbangan ekosistem hutan. Contohnya tidak melakukan perburuan hewan/tumbuhan yang dilindungi, mencegah pencemaran sungai di hutan, dll.

as forest fire prevention, counseling related to forest conservation, reforestation, nursery crops, conservation of forest resources, and others.

Forest fire prevention, for example: by providing information to communities around forest for not burning in land clearing.

Counseling about forest conservation, for example: providing information to the public in and around forest area to maintain the forest area, such as do not do encroachment, illegal logging, etc.

Reforestation activities are replanting deforested area.


Forest resources conservation is to maintain the balance of forest ecosystems. For example: forbidding hunt animals / plants that are protected, preventing pollution of the river in the forest, etc.

<http://kaleng.bms.go.id>

**2.1. Rumah Tangga dan Anggota Rumah Tangga (ART) di Sekitar Kawasan Hutan 2014/
Household and Household Members Around Forest Area 2014**

Hasil survei Kehutanan 2014 (SKH2014) menunjukkan bahwa jumlah rumah tangga yang tinggal di sekitar kawasan hutan pada tahun 2014 sebanyak 145.446 rumah tangga, dan jumlah anggota rumah tangga yang tinggal di sekitar kawasan hutan sebanyak 549.999 orang, yang terdiri dari 286.755 laki-laki (52,23 persen) dan 262.244 perempuan (47,77 persen).

Result of Forestry Survey 2014 showed that the number of households that live around forest area in 2014 as many as 145,446 households, and the number of household members who live around forest area as many as 549,999 people, consist of 286,755 males (52.23 percent) and 262,244 females (47.77 percent).

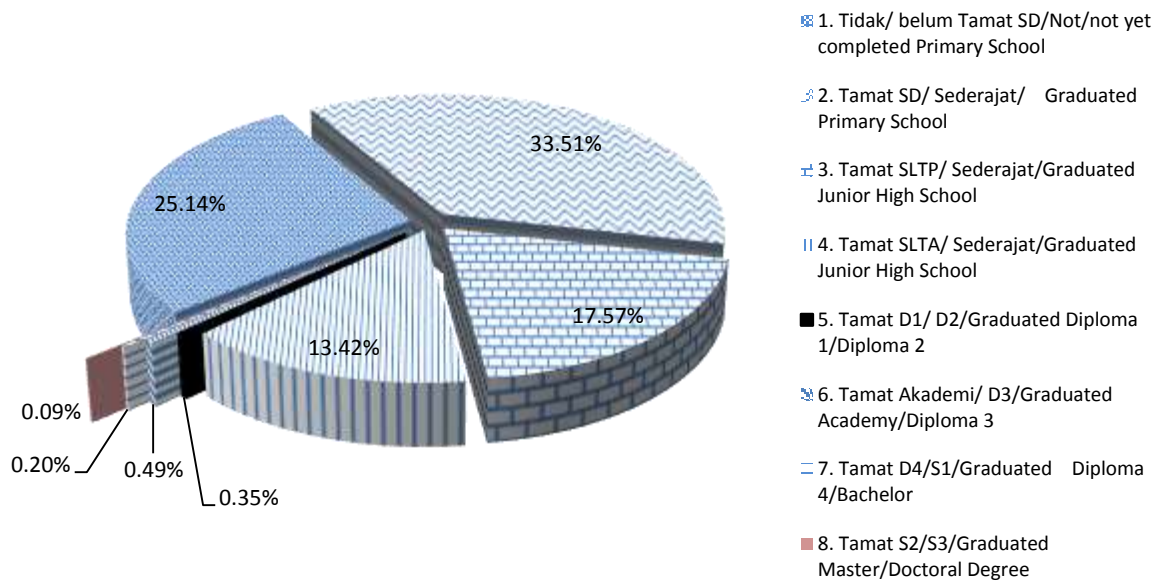


Grafik/Chart 1

Persentase Anggota Rumah Tangga di Sekitar Kawasan Hutan Menurut Jenis Kelamin, 2014/
Percentage of Household Members around forest Area by Sex, 2014

Dari 549.999 anggota rumah tangga yang tinggal di sekitar kawasan hutan, sebanyak 33,51 persen tamat SD/ sederajat, 25,14 persen tidak/ belum tamat SD, 17,57 persen tamat SLTP/ sederajat, 13,42 persen Tamat SLTA/ sederajat, 1,98 persen tamat D4/S1, 0,35 persen tamat D1/D2, 0,49 persen tamat Akademi/D3, dan 0,09 persen tamat S2/S3.

Among 549,999 household members who live around forest area, 33.51 percent of them graduated elementary school/equivalent, 25.14 percent is not/ have not graduated elementary school, 17.57 percent graduated Junior High School, 13.42 percent graduated senior high school, .198 percent graduated D4/S1, 0.35 percent graduated D1/D2, 0.49 percent graduated Academy/D3, and 0.09 percent graduated S2 / S3.




Grafik/Chart 2

Persentase Anggota Rumah Tangga di Sekitar Kawasan Hutan Menurut Ijazah/STTB Tertinggi yang Dimiliki 2014/Percentage of Household Members around the Forest Area by Educational Attainment, 2014

Dari 454.885 anggota rumah tangga yang tinggal di sekitar kawasan hutan yang berumur 10 tahun ke atas, sebanyak 443.689 anggota rumah tangga (97,54 persen) dapat membaca/ menulis huruf Latin dan 11.196 anggota rumah tangga (2,46 persen) tidak dapat membaca/ menulis huruf Latin.

Among 454,885 household members who live around forest area aged 10 years and over, as much as 443,689 household members (97,54 percent) can read/write Latin and 11,196 household members (2,46 percent) can not read/write Latin.



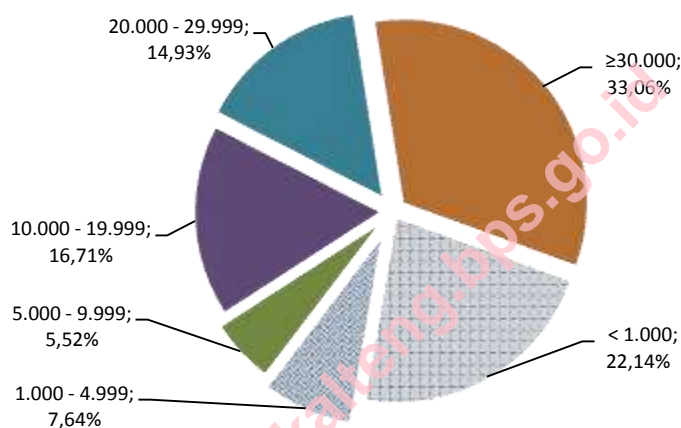
Grafik/Chart 3

Persentase Anggota Rumah Tangga di Sekitar Kawasan Hutan Menurut Kemampuan Membaca/Menulis Huruf Latin, 2014 / Percentage of Household Members around forest Area by Ability of Reading/Writing Latin, 2014

2.2. Lahan Kawasan Hutan dan Penggunaan Lahan Kawasan Hutan 2014 / Land Forest Area and Usage of Land Forest Area, 2014

Dari 145.446 rumah tangga yang menguasai lahan kawasan hutan, mayoritas sebanyak 33,06 persen (48.082 rumah tangga) menguasai lahan kawasan hutan seluas >30.000 m². Sedangkan yang menguasai lahan kawasan hutan dengan luas 5.000–9.999 m² jumlahnya paling sedikit, sebanyak 5,52 persen (8.030 rumah tangga).

Among 145.446 households that controlled the forest land, majority as many as 33.06 percent (48,082 households) controlled the forest land as wide as > 30.000 m². Whereas the control of forest land with an area 5.000–9.999 m² the number is the smallest, it is 5.52 percent (8,030 households).



Grafik/Chart 4

Persentase Rumah Tangga di Sekitar Kawasan Hutan Yang Menguasai Lahan Kawasan Hutan Menurut Golongan Luas Lahan, 2014/Percentage of Household around Forest Area that Controlled the Forest Land by Group of Land Area, 2014

Penggunaan lahan kawasan hutan dibagi menjadi 4 kelompok, yaitu ditanami tanaman kehutanan, tanaman semusim, tanaman tahunan selain kehutanan, dan lainnya (kandang, kolam, padang penggembalaan, dll).

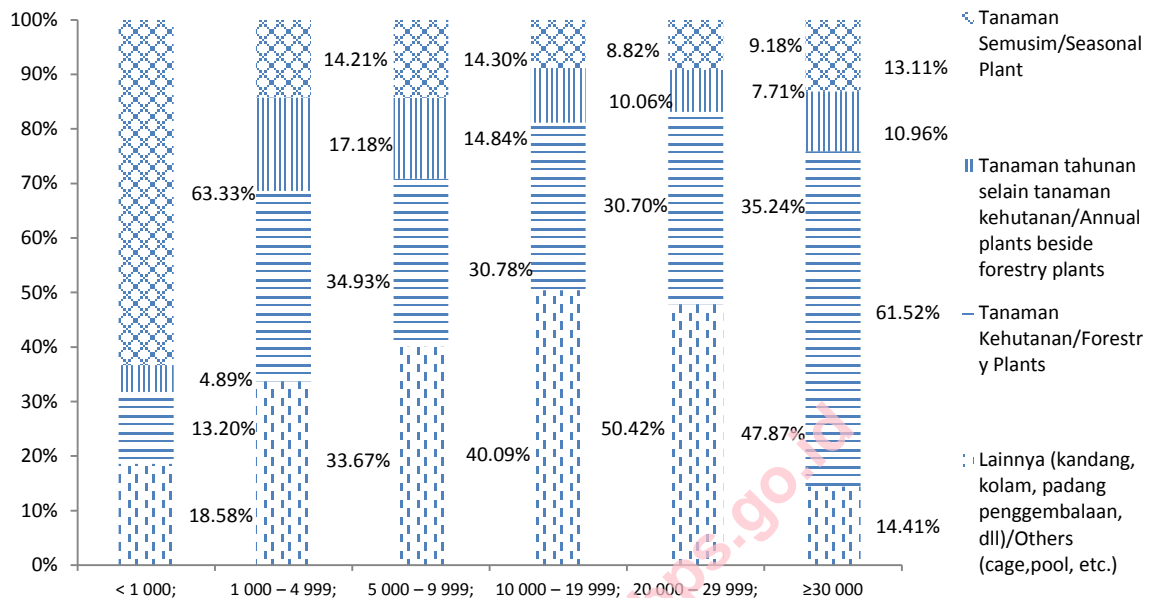
Land use of forest area were dividen into 4 groups, viz planted by forestry plants, seasonal plants, annual plants beside forestry plants, and other purposes (such as cage, pond, pastures, etc.)

Dilihat dari jenis penggunaan lahan tersebut, pada umumnya ditanami tanaman semusim. Selanjutnya dilihat dari masing-masing jenis penggunaan lahannya, persentase rumah tangga yang paling banyak mengusahakan tanaman semusim ada pada golongan luas lahan 10.000 m² – 19.999 m² yaitu sebesar 45,75 persen (8.409 rumah tangga), sekaligus

Based on type of land use, commonly the land is planted by seasonal plant. Then, based on each type of forest land usage, the largest percentage of the households of seasonal plant cultivation on the land area of 10,000 to 19,999 m² is 45.75 percent (8,409 households), at once it is the largest percentage of forestry plants cultivation

juga merupakan golongan penguasaan lahan yang rumah tangganya paling banyak menanam tanaman kehutanan, yaitu sebesar 33,64 persen (1.678 rumah tangga).

households as many as 33.64 percent (1,678 households)



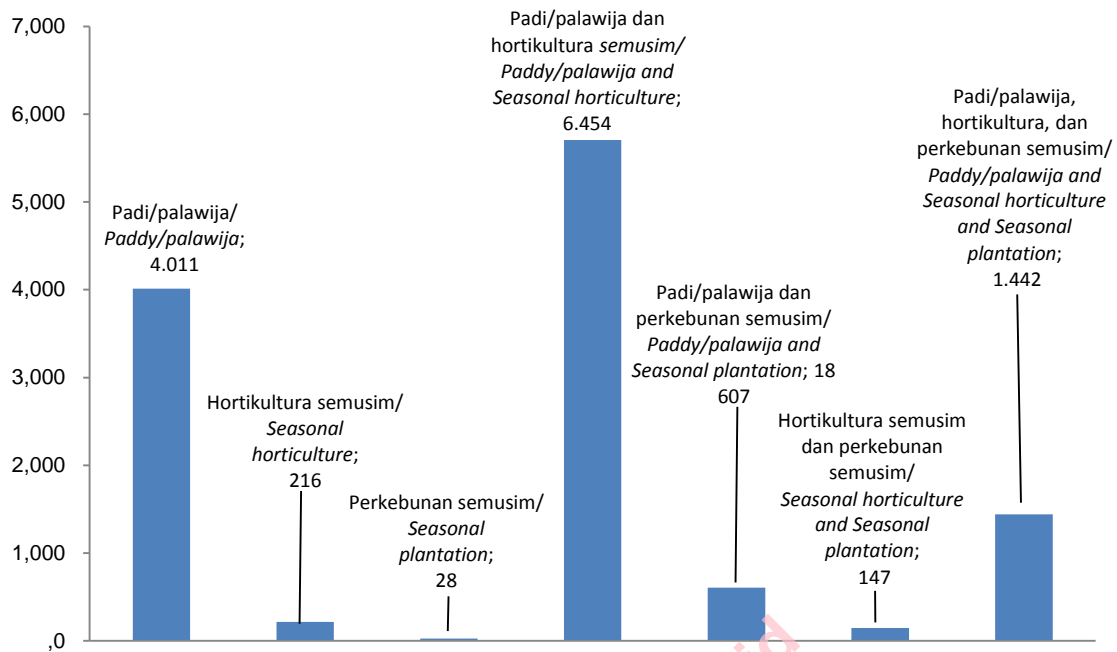
Grafik/Chart 5

Persentase Rumah Tangga di Sekitar Kawasan Hutan Menurut Golongan Luas Lahan dan Jenis Penggunaan Lahan Kawasan Hutan yang Dikuasai, 2014/ Percentage of Household around Forest Area by Group of Land Area and Type of Land Use of Forest Area Controlled, 2014

2.3. Perladangan Berpindah 2014 / Shifting Cultivation 2014

Dari 12.905 rumah tangga di sekitar kawasan hutan yang melakukan perladangan berpindah dan sedang mengusahakan tanaman semusim, sebanyak 6.454 rumah tangga menanam tanaman padi/ palawija dan hortikultura semusim sebagai tanaman yang paling banyak ditanam. Sedangkan rumah tangga yang mengusahakan tanaman perkebunan semusim hanya sebanyak 28 rumah tangga.

Among 12,905 households around forest area who are doing shifting cultivation and managing seasonal plant, as many as 6,454 households planted the food crops as the most widely grown plant. Whereas the households that cultivate seasonal horticultural crops and seasonal plantation crops is only 28 households.



Grafik/Chart 6.

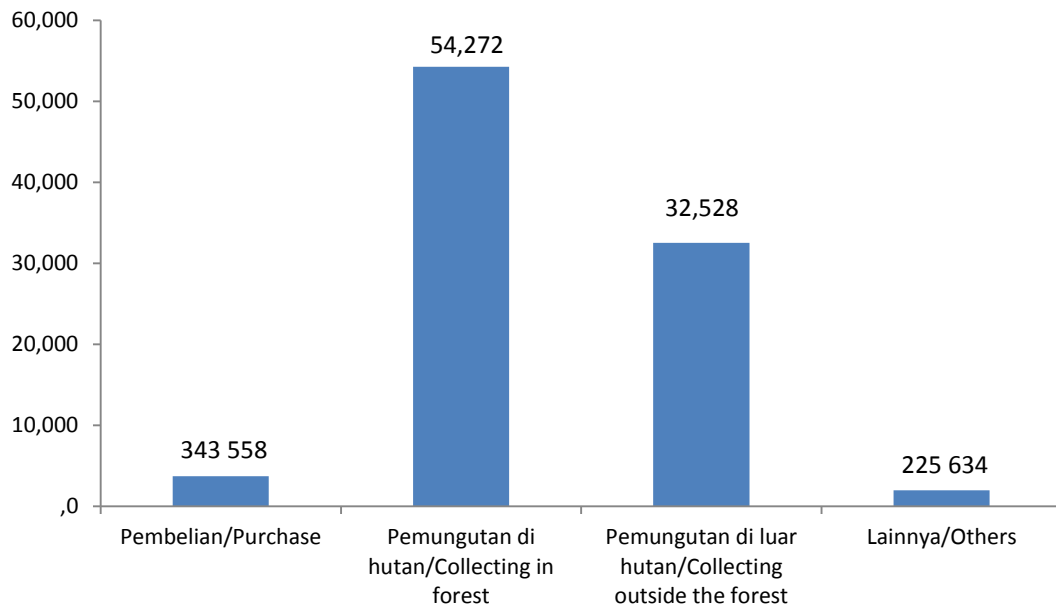
Banyaknya Rumah Tangga di Sekitar Kawasan Hutan Yang Melakukan Perladangan Berpindah Menurut Jenis Tanaman Semusim yang Sedang Diusahakan, 2014/Number of Household Around forest area who are Doing Shifting Cultivation by Type of Seasonal Plant that Cultivated, 2014

2.4. Penggunaan Kayu Bakar Selama Sebulan yang Lalu 2014/ Use of Firewood as Long as a Month Ago 2014

Dari 92.502 rumah tangga di sekitar kawasan hutan yang menggunakan kayu bakar, sebanyak 54.272 rumah tangga sumber utama kayu bakar yang digunakan berasal dari pemungutan di hutan, berasal dari pemungutan di luar hutan sebanyak 32.528 rumah tangga, dan berasal dari pembelian sebanyak 3.727 rumah tangga. Sedangkan sumber utama kayu bakar yang digunakan berasal dari lainnya hanya sebanyak 1.975 rumah tangga

Among 92,502 households around forest area that use firewood, as many as 54,272 households whose main source of firewood comes from the collection inside the forest, as many as 32,528 households collect the firewood outside the forest area, and as many as 3,727 households bought the firewood.

Whereas the main source of firewood used comes from the other source as many as 1,975 households.



Grafik/Chart 7.

Banyaknya Rumah Tangga di Sekitar Kawasan Hutan Yang Menggunakan Kayu Bakar Menurut Sumber Utama Kayu Bakar yang Digunakan, 2014/ *Number of Household around Forest Area that Used Firewood by Main Source of Firewood 2014*

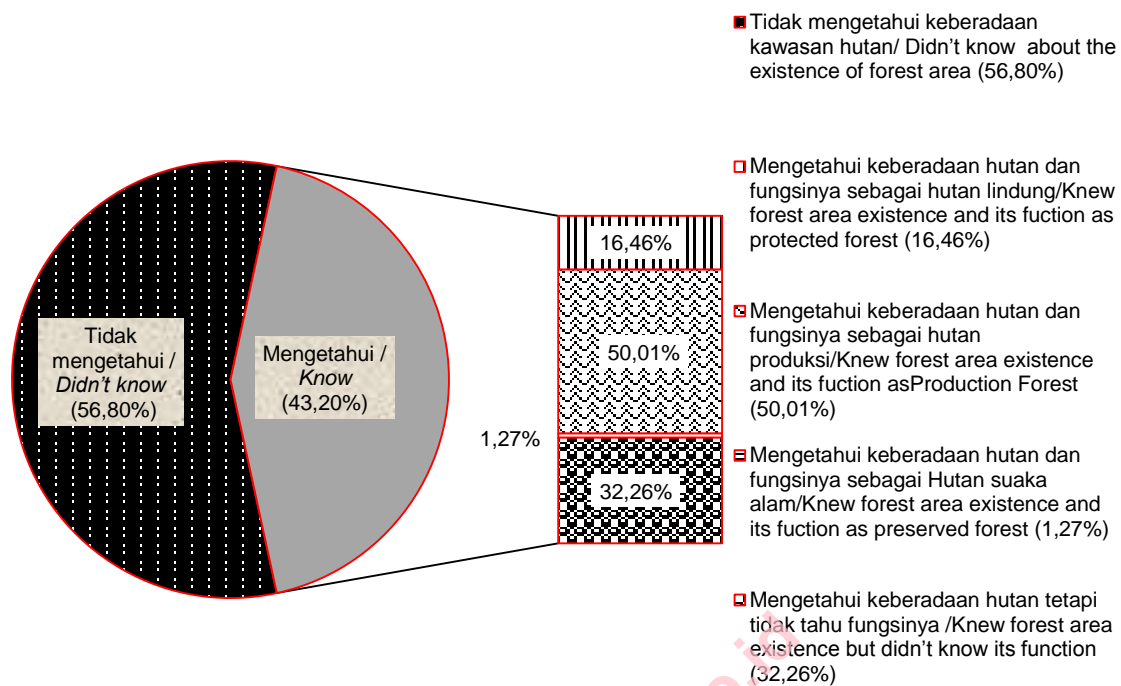
2.5. Pengetahuan tentang Keberadaan Kawasan Hutan dan Batas Kawasan Hutan, 2014 / *Knowledge of the existence of Forest Area and Forest Area Boundaries*

Dilihat dari pengetahuan rumah tangga tentang keberadaan kawasan hutan, sebanyak 62.827 rumah tangga (43,20 persen) mengetahui keberadaan kawasan hutan dan sebanyak 82.619 rumah tangga (56,80 persen) tidak mengetahui keberadaan kawasan hutan.

Dari 62.827 rumah tangga (43,20 persen) yang mengetahui keberadaan kawasan hutan, sebanyak 50,01 persen (31.419 rumah tangga) mengetahui fungsinya sebagai hutan produksi, sebanyak 16,46 persen (10.342 rumah tangga) mengetahui fungsinya sebagai hutan lindung, 1,27 persen (799 rumah tangga) mengetahui fungsinya sebagai hutan suaka alam, dan sebanyak 32,26 persen (20.267 rumah tangga) tidak mengetahui fungsinya

Based on households knowledge of forest area existence, as many as 62,827 households (43.20 percent) knew about the existence of forest area and as many as 82,619 households (56.80 percent) didn't know about it.

Among 62,827 households (43.20 percent) that knew about the existence of forest area, as many as 50.01 percent (31,419 households) knew its function as production forest, as many as 16.46 percent (10,342 households) knew its function as protected forest, 1.27 percent (799 households) knew its function as forest preserves, and as many as 32.26 percent (20,267 households) didn't know its function.

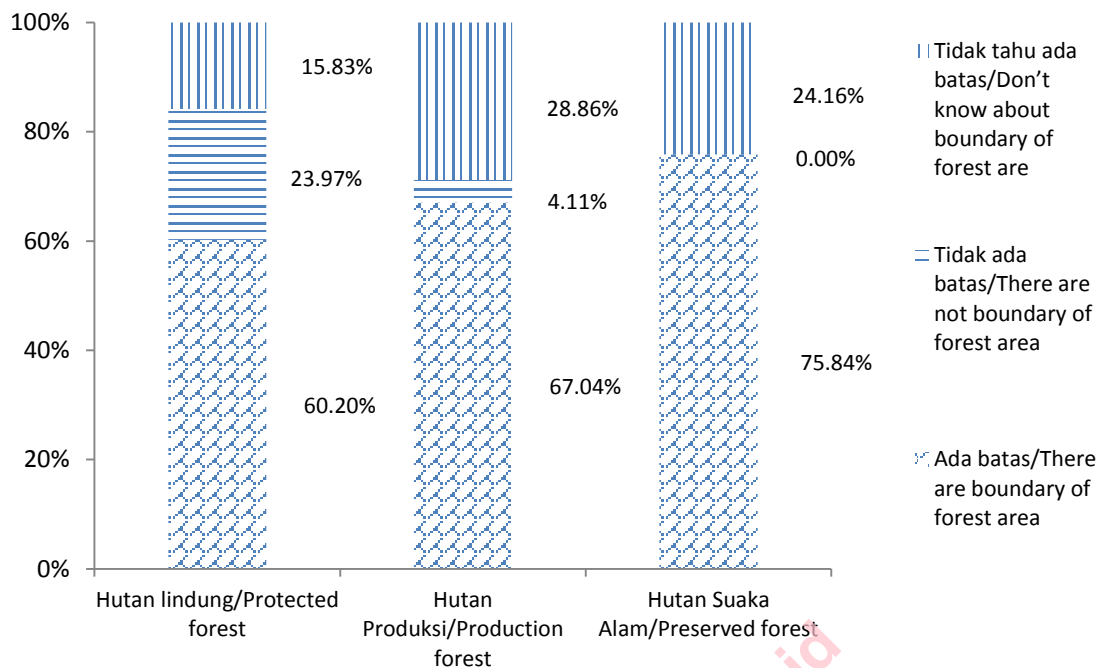


Grafik/Chart 8.

Persentase Rumah Tangga di Sekitar Kawasan Hutan Menurut Pengetahuan Tentang Keberadaan Kawasan Hutan dan Fungsi Hutan Di Sekitar Tempat Tinggal, 2014/ *Number of Household Around forest Area by Knowledge about The Existence and function of Forest Area, 2014*

Dilihat dari pengetahuan rumah tangga di kawasan hutan tentang batas kawasan hutan berdasarkan fungsinya, sebagian besar kawasan hutan tersebut ada batas kawasannya. Bahkan rumah tangga yang tidak mengetahui fungsi hutan di sekitar tempat tinggalnya, sebagian besar masih mengetahui ada tidaknya batas kawasan hutan. Berdasarkan Grafik 9, hutan lindung merupakan kawasan hutan yang sangat jelas keberadaan batasnya, di kawasan ini sebesar 60,20 persen (6.226 rumah tangga) mengetahui adanya batas kawasan hutan. Bahkan untuk hutan suaka alam, sebesar 75,84 persen (606 rumah tangga) mengetahui adanya batas kawasan hutan. Selanjutnya, untuk hutan produksi, sebesar 67,04 persen (21.063 rumah tangga) mengetahui adanya batas kawasan hutan.

Based on knowledge of households in the forest area about the forest boundaries according to its function, most of the forest areas have the boundaries. Even the households who didn't know the function of forest surrounding their residence, most of them still knew there is a forest boundary or not. Based on chart 9, protected forest is forest area which the existence of its boundaries is very clear, in this area as many as 60.20 percent (6,226 households) knew about the existence of forest boundaries. Even for forest preserve, as many as 75.84 percent (606 households) knew about the existence of forest boundaries. Furthermore, as many as 67.04 percent (21,063 households), knew about the existence of production forest boundaries.



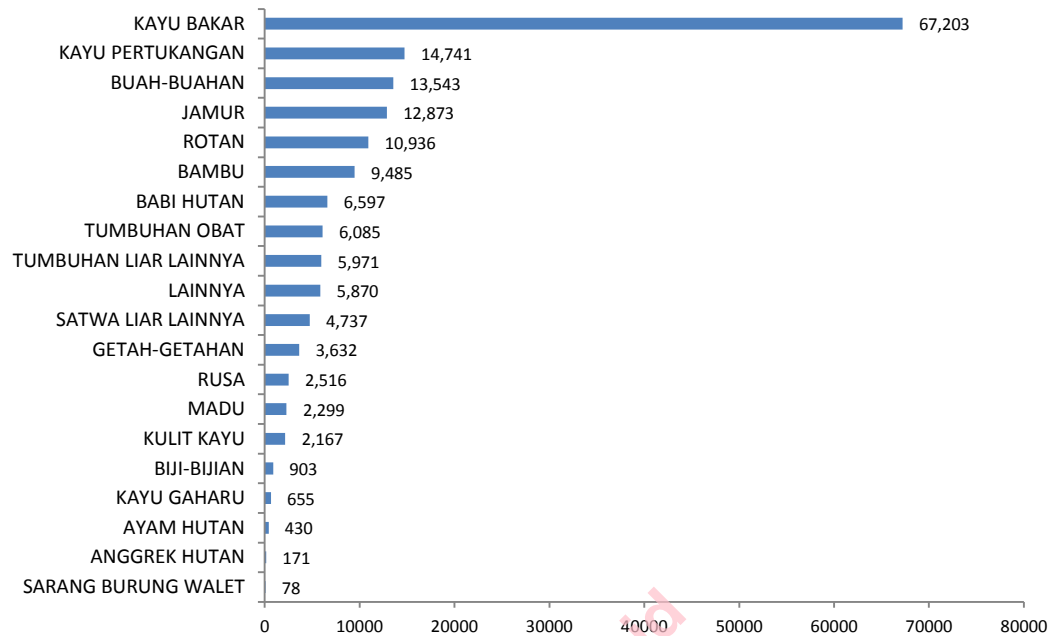
Grafik/Chart 9.

Persentase Rumah Tangga di Sekitar Kawasan Hutan Yang Mengetahui Keberadaan Kawasan Hutan Menurut Pengetahuan Tentang Fungsi Kawasan Hutan dan Batas Kawasan Hutan 2014 / Percentage of Household Around Forest Area that Knew the Existence of Forest Area by Their Knowledge about Function and Boundary of Forest Area 2014

2.6. Pemungutan Hasil Hutan dan Penangkapan Satwa Liar 2014 /Collecting Forest Products and Capturing Wildlife 2014

Dilihat dari jenis hasil hutan, rumah tangga di sekitar kawasan hutan paling banyak melakukan pemungutan kayu bakar, yaitu sebanyak 67.203 rumah tangga. Selanjutnya, hasil hutan yang cukup banyak dipungut/dimanfaatkan oleh rumah tangga di sekitar kawasan hutan adalah kayu pertukangan (14.741 rumah tangga), buah-buahan (13.543 rumah tangga), dan jamur (12.873 rumah tangga).

Based on type of forest products, most of the households around forest area do firewood collection, as many as 67,203 households. Furthermore, quite a lot of forest products collected/used by households around forest are carpentry woods (14,741 households), fruits (13,543 thousand households), and mushroom (12.873 households).

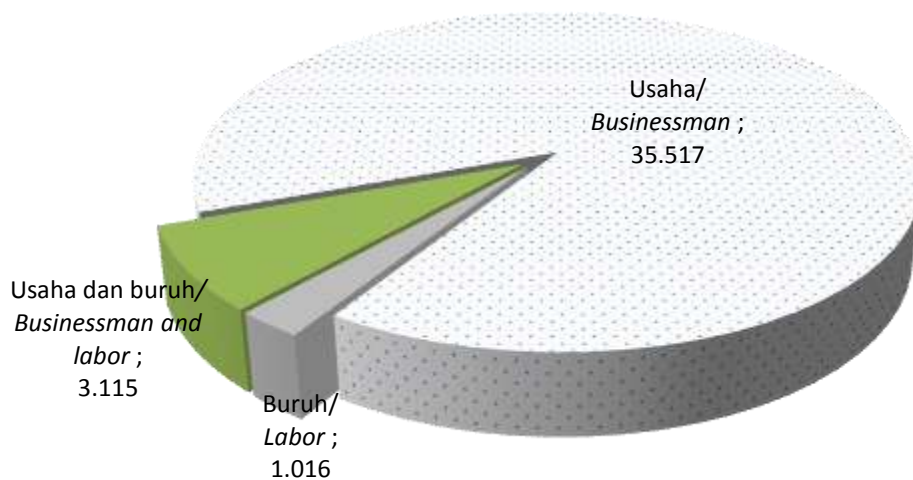


Grafik/Chart 10.

Banyaknya Rumah Tangga di Sekitar Kawasan Hutan yang Melakukan Pemungutan Hasil Hutan/Penangkapan Satwa Liar Menurut Jenis Hasil Hutan, 2014/Number of Household around Forest Area that Collecting Forest Products and Capturing Wildlife by Type of Forest Product, 2014

Dari 146.446 rumah tangga di sekitar kawasan hutan, ada sebanyak 39.648 rumah tangga yang penghasilannya berasal dari pemungutan hasil hutan /penangkapan satwa liar. Sedangkan menurut status pekerjaan dari penghasilan pemungutan hasil hutan/penangkapan satwa liar dibagi menjadi 3 kelompok yaitu usaha ada sebanyak 35.517 rumah tangga, buruh sebanyak 1.016 rumah tangga serta usaha dan buruh sebanyak 3.115 rumah tangga

Among 146,446 households around forest area, there were 39,648 households that their income came from collecting forest product/catching wildlife. Then, based on employment status from activity of collecting forest product/catching wildlife, households were divided into 3 groups. First is business by 35,517 households, and then laborer by 1,016 households, and the last is business and laborer by 3,115 households.



Grafik/Chart 11.

Banyaknya Rumah Tangga di Sekitar Kawasan Hutan Hutan yang Melakukan Pemungutan Hasil Hutan/Penangkapan Satwa Liar Menurut Status Pekerjaan, 2014/ *Number of Household around Forest Area who Collecting Forest Products and Capturing Wildlife by Employment Status 2014*

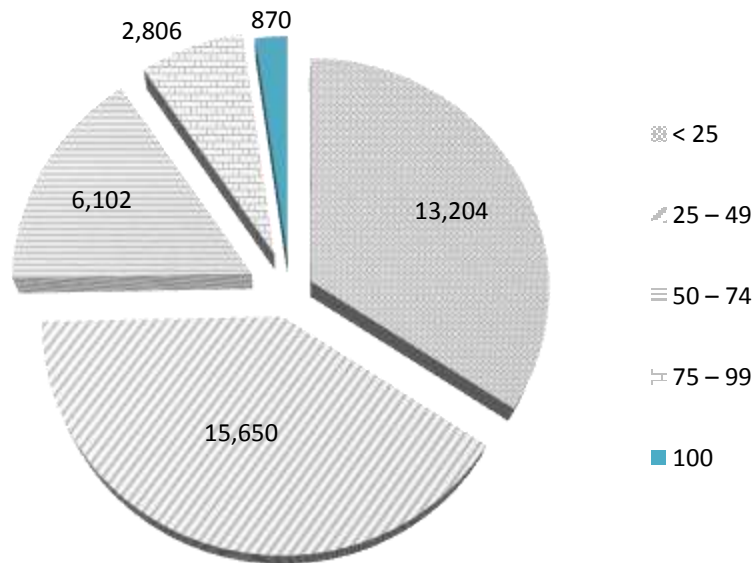
2.7. Sumber Penghasilan/Pendapatan dari Pemungutan Hasil Hutan dan Penangkapan Satwa Liar, 2014 /Source of Income/Revenue of Collecting Forest Products and Wildlife Catching, 2014

Berdasarkan sumbangan pendapatan usaha pemungutan hasil hutan/ penangkapan satwa liar terhadap total pendapatan, persentase sumbangan pendapatan dikelompokkan menjadi 5 kelompok besar, yaitu < 25 persen, 25 - 49 persen, 50 - 74 persen, 75 - 99 persen, dan 100 persen.

Jumlah rumah tangga yang sumbangan pendapatannya dari usaha pemungutan hasil hutan/penangkapan satwa liar yang kurang dari 25 persen ada sebanyak 13.204 rumah tangga. Sedangkan rumah tangga yang 100 persen pendapatannya berasal dari usaha pemungutan hasil hutan/penangkapan satwa liar ada sebanyak 870 rumah tangga.

Based on income contribution of business of collecting forest products/catching wildlife to the total income, percentage of income contribution is grouped into five: less than 25 percent, 25 to 49 percent, 50 to 74 percent, 75 to 99 percent, and 100 percent.

Number of households whose income contribution from collecting forest products/catching wildlife less than 25 percent was 13,204 households. Then households with 100 percent contribution in income from collecting forest products/catching wildlife was 870 households.



Grafik/Chart 12.
 Banyaknya Rumah Tangga di Sekitar Kawasan Hutan yang Melakukan Usaha Pemungutan Hasil Hutan/Penangkapan Satwa Liar Menurut Persentase Sumbangan Pendapatan Terhadap Total Pendapatan Rumah Tangga, 2014/ *Number of Household around Forest Area That Doing Business of Collecting Forest Products and Capturing Wildlife by Percentage of Income Contribution to Total Household Income, 2014*

LAMPIRAN TABEL

APPENDIX OF TABLES

<http://kalteng.bpp.go.id>

Tabel 1. Banyaknya Anggota Rumah Tangga di Sekitar Kawasan Hutan Menurut Kelompok Umur dan Jenis Kelamin, 2014

Tabel *Number of Household Members Around Forest Area by Group of Ages and Sex, 2014*

Kelompok Umur (tahun)/ <i>Group of Ages (years)</i>	Jenis Kelamin/Sex		Jumlah/ <i>Total</i>
	Laki- Laki/ <i>Males</i>	Perempuan/ <i>Females</i>	
(1)	(2)	(3)	(4)
0 - 4	20 274	19 728	40 002
5 - 9	28 532	25 580	54 112
10 - 14	31 056	32 369	63 425
15 - 19	27 070	24 270	51 340
20 - 24	21 098	19 811	40 909
25 - 29	22 723	22 088	44 811
30 - 34	24 553	24 183	48 736
35 - 39	25 848	23 103	48 951
40 - 44	23 373	20 547	43 920
45 - 49	17 775	15 856	33 631
50 - 54	16 262	12 567	28 829
55 - 59	10 242	8 309	18 551
≥ 60	17 949	13 833	31 782
Jumlah	286 755	262 244	548 999

Tabel 2. Banyaknya Anggota Rumah Tangga di Sekitar Kawasan Hutan yang Berumur 5 Tahun ke Atas Menurut Ijazah/STTB Tertinggi yang Dimiliki, 2014
 Tabel *Number of Household Members Around Forest Area Aged 5 Years and Over by The Highest Diploma Owned, 2014*

Ijazah/STTB Tertinggi yang Dimiliki <i>The Highest Diploma Owned</i>	Jenis Kelamin/Sex		Jumlah/ <i>Total</i>
	Laki- Laki/ <i>Males</i>	Perempuan/ <i>Females</i>	
(1)	(2)	(3)	(4)
1. Tidak/belum Tamat SD <i>Not/not yet completed Primary School</i>	68 879	69 374	138 253
2. Tamat SD/Sederajat <i>Graduated Primary School</i>	93 811	90 495	184 306
3. Tamat SLTP/Sederajat <i>Graduated Junior High School</i>	52 860	43 754	96 614
4. Tamat SLTA/Sederajat <i>Graduated Senior High School</i>	42 528	31 258	73 786
5. Tamat D1/D2 <i>Graduated Diploma 1/Diploma 2</i>	764	1 188	1 952
6. Tamat Akademi/D3 <i>Graduated Academy/Diploma 3</i>	1 422	1 260	2 682
7. Tamat D4/S1 <i>Graduated Diploma 4/Bachelor</i>	5 876	5 036	10 912
8. Tamat S2/S3 <i>Graduated Master/Doctoral Degree</i>	341	151	492
Jumlah / Total	266 481	242 516	508 997

Tabel 3. Banyaknya Anggota Rumah Tangga (ART) Menurut Partisipasi Sekolah dan Kelompok Umur, 2014

Tabel Number of Household Members Around Forest Area by School Participation and Group of Ages, 2014

Partisipasi Sekolah/ <i>School Participation</i>	Jumlah ART Usia 5 Tahun ke Atas/ <i>Number of Household Members Aged 5 Years and Over</i>	Kelompok Umur/ <i>Group of Ages</i>		
		5 - 6	7 - 12	13 - 15
(1)	(2)	(3)	(4)	(5)
1. Tidak/belum sekolah <i>Not study in school/never attending school</i>	20 262	10 473	2 304	77
2. Masih sekolah <i>Still study in school</i>	140 039	8 066	70 606	32 161
3. Tidak sekolah lagi <i>Not study in school again</i>	348 696	0	596	3 046
Jumlah/ <i>Total</i>	508 997	18 539	73 506	35 284

Lanjutan Tabel/*Continued Table 3*

Partisipasi Sekolah/ <i>School Participation</i>	Jumlah ART Usia 5 Tahun ke Atas/ <i>Number of Household Members Aged 5 Years and Over</i>	Kelompok Umur/ <i>Group of Ages</i>		
		16 - 18	19 - 21	≥22
(1)	(2)	(6)	(7)	(8)
1.Tidak/belum sekolah <i>Not /never attending school</i>	20 262	181	92	7 135
2.Masih sekolah <i>Attending school</i>	140 039	19 920	5 968	3 318
3.Tidak sekolah lagi <i>No more attending school</i>	348 696	11 880	22 145	311 029
Jumlah/ <i>Total</i>	508 997	31 981	28 205	321 482

Tabel 4. Banyaknya Anggota Rumah Tangga di Sekitar Kawasan Hutan yang Berumur 10 Tahun ke Atas Menurut Kelompok Umur, Kemampuan Membaca/Menulis Huruf Latin, dan Jenis Kelamin, 2014

Tabel *Number of Household Members Around Forest Area Aged 10 Years by Group of Ages, Ability in Reading/Writing, and Sex, 2014*

Golongan Umur (tahun) Group of Ages (year)	Kemampuan Membaca dan Menulis Huruf Latin/ Ability in Reading/Writing Latin						Jumlah/ Total
	Dapat Membaca/Menulis Can Reading/Writing			Tidak Dapat Membaca/Menulis Can not Reading/Writing			
	Laki-laki/ Males	Perempuan/ Females	Sub Jumlah/ Sub Total	Laki-laki/ Males	Perempuan/ Females	Sub Jumlah/ Sub Total	
(1)	(2)	(3)	(4)	(5)	(6)	(7)	(8)
10 – 14	30 764	32 191	62 955	292	178	470	63 425
15 – 19	26 784	24 226	51 010	286	44	330	51 340
20 – 24	21 007	19 802	40 809	91	9	100	40 909
25 – 29	22 672	21 967	44 639	51	121	172	44 811
30 – 34	24 484	23 785	48 269	69	398	467	48 736
35 – 39	25 729	22 860	48 589	119	243	362	48 951
40 – 44	23 196	19 990	43 186	177	557	734	43 920
45 – 49	17 239	14 891	32 130	536	965	1 501	33 631
50 – 54	15 729	11 274	27 003	533	1 293	1 826	28 829
55 – 59	9 919	7 504	17 423	323	805	1 128	18 551
60 +	16 428	11 248	27 676	1 521	2 585	4 106	31 782
Jumlah/ Total	233 951	209 738	443 689	3 998	7 198	11 196	454 885

Tabel 5a. Banyaknya Anggota Rumah Tangga di Sekitar Kawasan Hutan yang Berumur 10 Tahun ke Atas Menurut Kegiatan Utama Seminggu Yang Lalu dan Jenis Kelamin, 2014
 Tabel *Number of Household Members Around Forest Area Aged 10 Years by The Main Activity in a Previous Week, and Sex, 2014*

Kegiatan Utama Seminggu yang Lalu/ <i>Main Activity in a Previous Week</i>	Jenis Kelamin/Sex		Jumlah/ <i>Total</i>
	Laki- Laki/ <i>Males</i>	Perempuan/ <i>Females</i>	
(1)	(2)	(3)	(4)
1. Bekerja di subsektor kehutanan <i>Work in forestry subsector</i>	12 190	3 386	15 576
2. Bekerja di sektor pertanian selain kehutanan <i>Work in agriculture sector besides forestry</i>	84 148	43 262	127 410
3. Bekerja di sektor lain/ <i>Work in other sectors</i>	75 816	23 767	99 583
4. Sementara tidak bekerja/ <i>Not working for a while</i>	12 987	8 596	21 583
5. Sekolah/ <i>Study in school</i>	47 389	47 692	95 081
6. Mengurus rumah tangga/ <i>Taking care of household</i>	871	85 448	86 319
7. Lainnya/ <i>Others</i>	4 548	4 785	9 333
Jumlah/ <i>Total</i>	237 949	216 936	454 885

Tabel 5b. Banyaknya Anggota Rumah Tangga di Sekitar Kawasan Hutan yang Berumur 10 Tahun ke Atas Menurut Kegiatan Kehutanan Utama yang Biasa dilakukan dan Jenis Kelamin, 2014
 Tabel Number of Household Members Around Forest Area Aged 10 Years by The Main Activity which is Done Usually and Sex, 2014

Kegiatan Kehutanan Utama yang Biasa Dilakukan <i>Main Activity which is Done Usually</i>	Jenis Kelamin/Sex		Jumlah/ <i>Total</i>
	Laki- Laki/ <i>Males</i>	Perempuan/ <i>Females</i>	
(1)	(2)	(3)	(4)
1. Pemungutan hasil hutan/ <i>Harvesting forest product</i>	59 593	21 307	80 900
2. Penangkapan satwa liar/ <i>Catching wildlife</i>	6 206	832	7 038
3. Penangkaran satwa/tumbuhan liar <i>Breeding wildlife/plants</i>	426	1 106	1 532
4. Jasa penebangan kayu/ <i>Logging services</i>	972	131	1 103
5. Usaha pembibitan tanaman kehutanan <i>Nursery forestry plants</i>	453	221	674
6. Budidaya tanaman kehutanan <i>Cultivation forestry plants</i>	4 559	1 705	6 264
7. Jasa kehutanan lainnya/ <i>Other forestry services</i>	1 474	2 273	3 747
8. Tidak melakukan kegiatan kehutanan <i>Not doing forestry activity</i>	164 266	189 361	353 627
Jumlah/ <i>Total</i>	237 949	216 936	454 885

Tabel 6. Banyaknya Rumah Tangga di Sekitar Kawasan Hutan Menurut Golongan Luas Lahan dan Status Penguasaan Lahan, 2014

Tabel Number of Households Around Forest Area by Group of Land and Land Tenure Status, 2014

Golongan Luas Lahan (m ²)/ Group of Land Area (m ²)	Status Penguasaan Lahan/Land Tenure Status				Lahan yang Dikuasai/ Land Controlled
	Lahan Milik Sendiri/ Own Land	Lahan Berasal dari Pihak Lain/ Land Came from The Others		Lahan Yang Berada di Pihak Lain/ Land on The Others	
		Lahan Kawasan Hutan/ Land in The Forest Area	Lahan di Luar Kawasan Hutan/ Land outside The Forest Area		
(1)	(2)	(3)	(4)	(5)	(6)
< 1 000	33 228	2 648	8 886	255	32 206
1 000 – 4 999	11 715	2 996	1 280	476	11 112
5 000 – 9 999	8 547	2 239	1 399	546	8 030
10 000 – 19 999	24 387	8 642	2 849	805	24 303
20 000 – 29 999	22 086	6 664	1 224	644	21 713
≥30 000	35 444	9 034	2 618	499	48 082

Tabel 7. Banyaknya Rumah Tangga di Sekitar Kawasan Hutan Menurut Rata-rata Golongan Luas Lahan yang Dikuasai dan Jenis Lahan, 2014

Tabel *Number of Households Around Forest Area by Average of Land Group and Type of Land, 2014*

Golongan Luas Lahan (m ²)/ Group of Land (m ²)	Jenis Lahan/Type of Land			
	Lahan Pertanian/Agriculture Land		Lahan Bukan Pertanian/ Land not for Agriculture	Lahan yang Dikuasai/ Land Held
	Lahan Sawah/ Field Land	Lahan Bukan Sawah/ Land not for Field		
(1)	(2)	(3)	(4)	(5)
< 1 000	1 065	4 027	102 898	32 206
1 000 – 4 999	4 698	9 602	20 182	11 112
5 000 – 9 999	6 377	7 580	3 134	8 030
10 000 – 19 999	8 684	23 265	8 801	24 303
20 000 – 29 999	2 535	18 844	4 691	21 713
≥30 000	1 454	38 853	5 740	48 082

Tabel 8. Banyaknya Rumah Tangga di Sekitar Kawasan Hutan, yang Menguasai Lahan Kawasan Hutan, dan Melakukan Perladangan Berpindah , 2014

Tabel Number of Households Around Forest Area who Hold Land of Forest Area and Do Shifting Cultivation

Uraian/ <i>Details</i>	Jumlah/ <i>Total</i>	Persentase/ <i>Percentage</i>
(1)	(2)	(3)
1. Jumlah rumah tangga di Sekitar kawasan hutan <i>Number of households Around forest area</i>	145 446	100,00
2. Jumlah rumah tangga yang menguasai lahan kawasan hutan <i>Number of households who hold land of forest area</i>	32 223	22,15
3. Jumlah rumah tangga yang melakukan perladangan berpindah <i>Number of households Around forest area who do shifting cultivation</i>	12 905	8,87

http://kalteng.bps.go.id

Tabel 9. Banyaknya Rumah Tangga di Sekitar Kawasan Hutan yang Menguasai Lahan Kawasan Hutan Menurut Golongan Luas Lahan dan Jenis Lahan, 2014

Tabel Number of Households Around Forest Area who Hold Land of Forest Area by Group of Land and Type of Land, 2014

Golongan Luas Lahan (m ²)/ Group of Land (m ²)	Jenis Lahan/Type of Land			Jumlah Rumah Tangga Yang Menguasai Lahan Kawasan Hutan/ Number of Households who Hold Land of Forest Area
	Lahan Pertanian/Agriculture Land		Lahan Bukan Pertanian/ Land not for Agriculture	
	Lahan Sawah Field Land	Lahan Bukan Sawah/ Land not for Field		
(1)	(2)	(3)	(4)	(5)
< 1 000	770	1 299	3 806	2 648
1 000 – 4 999	198	2 468	487	2 996
5 000 – 9 999	251	2 333	625	2 239
10 000 – 19 999	213	9 433	1 175	8 642
20 000 – 29 999	179	6 023	772	6 664
≥30 000	0	8 105	791	9 034

Tabel 10. Banyaknya Rumah Tangga di Sekitar Kawasan Hutan Menurut Golongan Luas Lahan dan Jenis Penggunaan Lahan Kawasan Hutan yang Dikuasai, 2014

Tabel Number of Households Around Forest Area by Group of Land and Type of Land Use of Forest Area, 2014

Golongan Luas Lahan (m ²)/ Group of Land (m ²)	Jenis penggunaan lahan/Type of Land Use			
	Tanaman Semusim/ Seasonal Plants	Tanaman Tahunan Selain Tanaman Kehutanan/ Annual plants beside forestry plants	Tanaman Kehutanan/ Forestry Plants	Lainnya (kandang, kolam, padang penggembalaan, dll)/ Others (cage, pool, etc)
(1)	(2)	(3)	(4)	(5)
< 1 000	1 136	807	299	3 872
1 000 – 4 999	1 495	1 551	763	631
5 000 – 9 999	2 145	1 647	794	765
10 000 – 19 999	8 409	5 121	1 678	1 471
20 000 – 29 999	4 165	3 066	671	799
≥30 000	1 030	4 397	783	937

Tabel 11. Banyaknya Rumah Tangga di Sekitar Kawasan Hutan yang Melakukan Perladangan Berpindah Menurut Golongan Luas Lahan dan Jenis Tanaman Semusim yang Sedang Diusahakan, 2014

Tabel *Number of Households Around Forest Area who Do Shifting Cultivation by Group of Land Area and Type of Seasonal Plants which is Still Done, 2014*

Jenis Tanaman/ <i>Type of Plants</i>	Golongan Luas Lahan(m ²)/ <i>Group of Land Area (m²)</i>			
	< 1 000	1 000 - 4 999	5 000 - 9 999	10 000 - 19 999
(1)	(2)	(3)	(4)	(5)
1 Padi/palawija/ <i>Food Crops</i>	0	89	768	2 156
2 Hortikultura semusim/ <i>Seasonal horticulture</i>	156	49	0	11
3 Perkebunan semusim/ <i>Seasonal plantation</i>	0	0	0	14
4 Padi/palawija dan Hortikultura semusim <i>Food Crops and Seasonal horticulture</i>	176	430	571	3 017
5 Padi/palawija dan Perkebunan semusim <i>Paddy/palawija and Seasonal plantation</i>	0	84	125	292
6 Hortikultura semusim & Perkebunan semusim/ <i>Seasonal horticulture and Seasonal plantation</i>	78	21	0	0
7 Padi/palawija dan Hortikultura semusim dan Perkebunan semusim/ <i>Food Crops and Seasonal horticulture and Seasonal plantation</i>	0	9	66	810
Jumlah/Total	410	682	1 530	6 300

Lanjutan Tabel/ *Continued Table* 11

Jenis Tanaman/ <i>Type of Plants</i>	Golongan Luas Lahan(m ²)/ <i>Group of Land Area (m²)</i>		Jumlah/ <i>Total</i>
	20 000 - 29 999	≥30 000	
(1)	(6)	(7)	(8)
1 Padi/palawija / <i>Food Crops</i>	948	50	4 011
2 Hortikultura semusim/ <i>Seasonal horticulture</i>	0	0	216
3 Perkebunan semusim/ <i>Seasonal plantation</i>	14	0	28
4 Padi/palawija dan Hortikultura semusim <i>Food Crops and Seasonal horticulture</i>	1 760	500	6 454
5 Padi/palawija dan Perkebunan semusim <i>Food Crops and Seasonal plantation</i>	106	0	607
6 Hortikultura semusim & Perkebunan semusim <i>Seasonal horticulture and Seasonal plantation</i>	48	0	147
7 Padi/palawija dan Hortikultura semusim dan Perkebunan semusim <i>Food Crops and Seasonal horticulture and Seasonal plantation</i>	373	184	1 442
Jumlah/<i>Total</i>	3 249	734	12 905

Tabel 12. Banyaknya Rumah tangga di Sekitar Kawasan Hutan yang Melakukan Perladangan Berpindah Menurut Waktu penggunaan, Lama Lahan Sudah Digunakan, dan Rencana Lama Lahan Masih Akan Digunakan Untuk Lahan Yang sedang Diusahakan, 2014
Tabel Number of Households Around Forest Area Who Do Shifting Cultivation by Term of Use, Term of Land which has been used, and Planning for Term of Land which is Still Used for Land which is done, 2014

Waktu Penggunaan/ <i>Term of Use</i>	Lama Lahan Sudah Digunakan/ <i>Term of Land which has been Used</i>		Rencana Lahan Masih Akan Digunakan/ <i>Planning for Term of Land which is Still Used</i>	
	Jumlah/ <i>Total</i>	%	Jumlah/ <i>Total</i>	%
(1)	(2)	(3)	(4)	(5)
1 tahun/ <i>1 year</i>	5 965	46,22	4 984	38,62
2 tahun/ <i>2 years</i>	4 089	31,69	2 573	19,94
3 tahun/ <i>3 years</i>	1 924	14,91	1 733	13,43
4 tahun/ <i>4 years</i>	350	2,71	1 447	11,21
5 tahun/ <i>5 years</i>	269	2,08	536	4,15
> 5 tahun/ <i>> 5 years</i>	308	2,39	1 632	12,65
Jumlah/ <i>Total</i>	12 905	100,00	12 905	100,00

Tabel 13. Banyaknya Rumah Tangga di Sekitar Kawasan Hutan yang Melakukan Perladangan Berpindah Menurut Golongan Luas Lahan dan Jenis Tanaman Semusim yang Diusahakan Sebelumnya, 2014

Tabel *Number of Households Around Forest Area who Do Shifting Cultivation by Group of Land Area and Type of Seasonal Plants that Cultivated Before, 2014*

Jenis Tanaman/Type of Plants	Golongan Luas Lahan(m ²) / Group of Land Area (m ²)			
	< 1 000	1 000 - 4 999	5 000 - 9 999	10 000 - 19 999
(1)	(2)	(3)	(4)	(5)
1 Padi/palawija/ <i>Food Crops</i>	0	0	482	1 810
2 Hortikultura semusim/ <i>Seasonal horticulture</i>	78	49	87	22
3 Perkebunan semusim/ <i>Seasonal plantation</i>	0	0	0	0
4 Padi/palawija dan Hortikultura semusim <i>Food Crops and Seasonal horticulture</i>	156	121	285	1 714
5 Padi/palawija dan Perkebunan semusim <i>Food Crops and Seasonal plantation</i>	0	84	0	32
6 Hortikultura semusim & Perkebunan semusim / <i>Seasonal horticulture and Seasonal plantation</i>	78	78	0	13
7 Padi/palawija dan Hortikultura semusim dan Perkebunan semusim / <i>Food Crops and Seasonal horticulture and Seasonal plantation</i>	0	78	78	226
Jumlah/ <i>Total</i>	312	410	932	3 817

Lanjutan Tabel/ *Continued Table 13*

Jenis Tanaman/ <i>Type of Plants</i>	Golongan Luas Lahan(m ²) / <i>Group of Land Area (m²)</i>		Jumlah/ <i>Total</i>
	20 000 – 29 999	≥30 000	
(1)	(6)	(7)	(8)
1 Padi/palawija / <i>Food Crops</i>	1 143	647	4 082
2 Hortikultura semusim/ <i>Seasonal horticulture</i>	0	0	236
3 Perkebunan semusim/ <i>Seasonal plantation</i>	32	34	66
4 Padi/palawija dan Hortikultura semusim <i>Food Crops and Seasonal horticulture</i>	948	1 226	4 450
5 Padi/palawija dan Perkebunan semusim <i>Food Crops and Seasonal plantation</i>	137	286	539
6 Hortikultura semusim dan Perkebunan semusim <i>Seasonal horticulture and Seasonal plantation</i>	31	105	305
7 Padi/palawija & Hortikultura semusim & Perkebunan semusim/ <i>Food Crops & Seasonal horticulture & Seasonal plantation</i>	271	686	1 339
Jumlah/ <i>Total</i>	2 562	2 984	11 017

Tabel 14. Banyaknya Rumah Tangga di Sekitar Kawasan Hutan yang Melakukan Perladangan Berpindah Menurut Lama Penggunaan Lahan Sebelumnya dan Golongan Luas Lahan, 2014
Tabel Number of Households Around Forest Area who Do Shifting Cultivation by Term of Land Use Before and Group of Land Area, 2014

Lama Penggunaan Lahan/ <i>Term of Land Use</i>	Golongan Luas Lahan(m ²)/ <i>Group of Land Area (m²)</i>					
	< 1 000	1 000 – 4 999	5 000 – 9 999	10 000 – 19 999	20 000 – 29 999	≥ 30 000
(1)	(2)	(3)	(4)	(5)	(6)	(7)
1 tahun/ <i>1 year</i>	0	0	457	920	414	487
2 tahun/ <i>2 years</i>	0	32	23	794	834	985
3 tahun/ <i>3 years</i>	0	0	87	532	600	766
4 tahun/ <i>4 years</i>	156	49	78	66	177	198
5 tahun/ <i>5 years</i>	78	329	260	1 382	326	303
> 5 tahun/ <i>> 5 years</i>	78	0	27	123	211	245
Jumlah/ <i>Total</i>	312	410	932	3 817	2 562	2 984

Tabel 15. Banyaknya Rumah Tangga di Sekitar Kawasan Hutan yang Melakukan Perladangan Berpindah Menurut Golongan Luas Lahan, Perlakuan Terhadap Lahan yang Ditinggalkan dan Alasan ditanami Tanaman Tahunan, 2014

Tabel Number of Households Around Forest Area who Do Shifting Cultivation by Group of Land Area , Treatmen on the Land which be Abandoned, and The Reason of the land which be Planted by Annual Plants, 2014

Golongan Luas Lahan (m ²)/ Group of Land Area (m ²)	Dibiarkan Saja / Be Abandoned	Ditanami Tanaman Tahunan/ Be Planted by Annual Plants		Sub Jumlah/ Sub Total	Jumlah/ Total
		Kesadaran Sendiri/ Awareness theirsself	Anjuran Pihak Lain/ Advice from others		
(1)	(2)	(3)	(4)	(5)	(6)
< 1 000	0	312	0	312	312
1 000 – 4 999	49	361	0	361	410
5 000 – 9 999	50	882	0	882	932
10 000 – 19 999	304	3 472	41	3 513	3 817
20 000 – 29 999	155	2 407	0	2 407	2 562
≥30 000	35	2 949	0	2 949	2 984
Jumlah	593	10 383	41	10 424	11 017

Tabel 16. Banyaknya Rumah Tangga di Sekitar Kawasan Hutan Menurut Status Penguasaan Tempat Tinggal dan Tipe Bangunan Rumah, 2014

Tabel Number of Households Around Forest Area by Tenure Status of Residence and Type of Home Building, 2014

Status Penguasaan Tempat Tinggal/ <i>Tenure Status of Residence</i>	Tipe Bangunan Rumah/ <i>Type of Home Building</i>			Jumlah/ Total
	Panggung/ <i>Stilts</i>	Tidak Panggung/ <i>Not Stilts</i>	Terapung/ <i>Floating</i>	
(1)	(2)	(3)	(4)	(5)
1 Milik sendiri/ <i>One's own</i>	23 234	99 384	1 206	123 824
2 Kontrak/ <i>Contract</i>	343	977	0	1 320
3 Sewa/ <i>Rent</i>	758	966	0	1 724
4 Bebas sewa/ <i>Rent-Free</i>	3 693	6 116	0	9 809
5 Dinas/ <i>Official residence</i>	4 747	3 036	0	7 783
6 Lainnya/ <i>Others</i>	195	760	31	986
Jumlah/ <i>Total</i>	32 970	111 239	1 237	145 446

<http://kaliteng.bps.go.id>

Tabel 17. Banyaknya Rumah Tangga di Sekitar Kawasan Hutan Menurut Status Penguasaan Tempat Tinggal dan Golongan Luas Lantai Tempat Tinggal, 2014
 Table Number of Households Around Forest Area by Tenure Status of Residence and Group of Floor Area of Residence, 2014

Status Penguasaan Tempat Tinggal/ Tenure Status of Residence	Golongan Luas Lantai/Group of Floor Area of Residence (m ²)					
	< 10	10-19	20-49	50-99	100-149	≥ 150
(1)	(2)	(3)	(4)	(5)	(6)	(7)
1 Milik sendiri/One's own	417	2 270	52 109	56 482	8 457	4 089
2 Kontrak/Contract	0	86	772	371	55	36
3 Sewa/Rent	49	324	1 005	315	31	0
4 Bebas sewa/Rent-Free	0	652	6 494	2 322	211	130
5 Dinas/Official residence	5	273	4 853	1 880	772	0
6 Lainnya/Others	0	0	371	567	0	48
Jumlah/Total	471	3 605	65 604	61 937	9 526	4 303

Tabel 18. Banyaknya Rumah Tangga di Sekitar Kawasan Hutan Menurut Status Penguasaan Tempat Tinggal dan Jenis Lantai Terluas dari Tempat Tinggal, 2014
 Table Number of Households Around Forest Area by Tenure Status of Residence and Type of The Widest Floor of Residence, 2014

Status Penguasaan Tempat Tinggal/ <i>Tenure Status of Residence</i>	Jenis lantai/Type of Floor				
	Keramik/ Ubin/ <i>Ceramics</i>	Semen/ Plester/ <i>Cement</i>	Kayu/ Wood	Tanah/ Land	Lainnya/ Others
(1)	(2)	(3)	(4)	(5)	(6)
1 Milik sendiri/ <i>One's own</i>	9 793	8 179	104 429	1 345	78
2 Kontrak/ <i>Contract</i>	98	195	1 027	0	0
3 Sewa/ <i>Rent</i>	77	369	1 278	0	0
4 Bebas sewa/ <i>Rent-Free</i>	494	2 528	6 642	145	0
5 Dinas/ <i>Official residence</i>	2 119	2 680	2 963	21	0
6 Lainnya/ <i>Others</i>	172	0	814	0	0
Jumlah/ <i>Total</i>	12 753	13 951	117 153	1 511	78

Tabel 19. Banyaknya Rumah Tangga di Sekitar Kawasan Hutan Menurut Status Penguasaan Tempat Tinggal dan Jenis Dinding Terluas dari Tempat Tinggal, 2014
 Table Number of Households Around Forest Area by Tenure Status of Residence and Type of The Widest Wall of Residence, 2014

Status Penguasaan Tempat Tinggal/ <i>Tenure Status of Residence</i>	Jenis Dinding/ <i>Type of Wall</i>			
	Tembok/ <i>Wall</i>	Kayu/ <i>Wood</i>	Bambu/ <i>Bamboo</i>	Lainnya/ <i>Others</i>
(1)	(2)	(3)	(4)	(5)
1 Milik sendiri/ <i>One's own</i>	13 026	108 482	1 219	1 097
2 Kontrak/ <i>Contract</i>	133	1 081	70	36
3 Sewa/ <i>Rent</i>	180	1 512	0	32
4 Bebas sewa/ <i>Rent-Free</i>	1 875	7 805	129	0
5 Dinas/ <i>Official residence</i>	4 011	3 747	0	25
6 Lainnya/ <i>Others</i>	172	314	0	0
Jumlah/ <i>Total</i>	19 397	123 441	1 418	1 190

Tabel 20. Banyaknya Rumah Tangga di Sekitar Kawasan Hutan Menurut Jenis Atap terluas dan Status Penguasaan Tempat Tinggal, 2014
 Table Number of Households Around Forest Area by Type of The Widest Roof of Residence and Tenure Status of Residence, 2014

Jenis Atap Terluas/ Type of The Widest Roof	Status Penguasaan Tempat Tinggal/Tenure Status of Residence			
	Milik Sendiri/ One's own	Kontrak/ Contract	Sewa/ Rent	Bebas Sewa/ Rent-free
(1)	(2)	(3)	(4)	(5)
1 Beton/Concrete	336	51	0	0
2 Genteng/Roof tile	6 414	70	76	191
3 Asbes/Asbestos	9 104	128	172	2 483
4 Seng/Zinc	70 565	947	1 219	4 906
5 Sirap/Shingle	34 477	95	236	1 832
6 Ijuk/rumbia/Sago palm	1 948	0	21	385
7 Lainnya/Others	980	29	0	12
Jumlah/Total	336	51	0	0

Lanjutan Tabel/*Continued Table 20*

Jenis Atap Terluas/ <i>Type of The Widest Roof</i>	Status Penguasaan Tempat Tinggal/ <i>Tenure Status of Residence</i>		Jumlah/ <i>Total</i>
	Dinas/ <i>Official residence</i>	Lainnya/ <i>Others</i>	
(1)	(6)	(7)	(8)
1 Beton/ <i>Concrete</i>	36	0	423
2 Genteng/ <i>Roof tile</i>	222	0	6 973
3 Asbes/ <i>Asbestos</i>	2 035	0	13 922
4 Seng/ <i>Zinc</i>	5 167	674	83 478
5 Sirap/ <i>Shingle</i>	323	283	37 246
6 Ijuk/rumbia/ <i>Sago palm</i>	0	29	2 383
7 Lainnya/ <i>Others</i>	0	0	1 021
Jumlah/ <i>Total</i>	36	0	423

Tabel 21. Banyaknya Rumah Tangga di Sekitar Kawasan Hutan Menurut Status Penguasaan Tempat Tinggal dan Bahan Bakar Utama yang Digunakan Sebulan yang Lalu, 2014
 Table Number of Households Around Forest Area by Tenure Status of Residence and Main Fuel that was Used in A Previous Month, 2014

Status Penguasaan Tempat Tinggal/ Tenure Status of Residence	Bahan Bakar Utama yang Digunakan Sebulan Yang Lalu/ Main Fuel that was Used in A Previous Month					
	Listrik/ Electricity	Gas/ Liquid Petroleum Gas	Minyak Tanah/ Kerosene	Briket Batu Bara/ Coal Briquettes	Arang/ Charcoal	Kayu Bakar/ Firewood
(1)	(2)	(3)	(4)	(5)	(6)	(7)
1 Milik sendiri/ <i>One's own</i>	433	14 622	34 640	74	316	73 739
2 Kontrak/ <i>Contract</i>	0	397	423	0	43	457
3 Sewa/ <i>Rent</i>	0	379	1 168	0	0	177
4 Bebas sewa/ <i>Rent-Free</i>	89	1 375	3 904	88	0	4 353
5 Dinas/ <i>Official residence</i>	44	819	5 035	0	0	1 885
6 Lainnya/ <i>Others</i>	40	47	479	0	0	420
Jumlah/ <i>Total</i>	606	17 639	45 649	162	359	81 031

Tabel 22. Banyaknya Rumah Tangga di Sekitar Kawasan Hutan yang Menggunakan Kayu Bakar Menurut Lamanya Telah Menggunakan Kayu Bakar dan Sumber Utama Kayu Bakar Yang Digunakan, 2014
 Table Number of Households Around Forest Area who Use Firewood by Term Had Used Firewood and Main Source of Firewood that Was Used, 2014

Lamanya Telah Menggunakan Kayu Bakar/ Term Had Used Firewood	Sumber Utama Kayu Bakar/Main Source of Firewood				Jumlah/ Total
	Pembelian/ Purchase	Pemungutan di Hutan/ Collecting in Forest	Pemungutan di Luar Hutan/ Collecting outside the Forest	Lainnya/ Others	
(1)	(2)	(3)	(4)	(5)	(6)
≤ 1 Tahun/Year	33	771	439	0	1 243
2 – 4 Tahun/Years	214	2 252	2 138	130	4 734
5 – 10 Tahun/Years	429	6 229	4 152	145	10 955
11 – 15 Tahun/Years	641	8 601	4 925	340	14 507
16 – 20 Tahun/Years	535	7 599	4 885	312	13 331
> 20 Tahun/Years	1 875	28 820	15 989	1 048	47 732
Jumlah/Total	3 727	54 272	32 528	1 975	92 502

Tabel 23. Banyaknya Rumah Tangga di Sekitar Kawasan Hutan yang Menggunakan Kayu Bakar Menurut Lamanya Telah Menggunakan Kayu Bakar dan Golongan Rata-rata Pemakaian Selama Sebulan, 2014

Table *Number of Households Around Forest Area who Use Firewood by Term Had Used Firewood and Group of Average Using in A Month, 2014*

Lamanya Telah Menggunakan Kayu Bakar/ <i>Term Had Used Firewood</i>	Golongan Rata-rata Pemakaian (m ³)/ <i>Group of Average Using (m³)</i>					
	≤ 1	2	3	4	5	> 5
(1)	(2)	(3)	(4)	(5)	(6)	(7)
≤ 1 Tahun/ <i>Year</i>	912	247	0	0	84	0
2 – 4 Tahun/ <i>Years</i>	4 005	586	13	37	64	29
5 – 10 Tahun/ <i>Years</i>	8 667	1 843	98	131	130	86
11 – 15 Tahun/ <i>Years</i>	10 487	3 147	395	99	131	248
16 – 20 Tahun/ <i>Years</i>	9 186	2 955	663	65	308	154
> 20 Tahun/ <i>Years</i>	30 409	12 531	2 300	860	1 097	535

Tabel 24. Banyaknya Rumah Tangga di Sekitar Kawasan Hutan Yang Menggunakan Kayu Bakar Menurut Sumber Utama Kayu Bakar dan Golongan Rata-rata Pemakaian Selama Sebulan, 2014
 Table Number of Households Around Forest Area who Use Firewood by Main Source of Firewood and Group of Average Using in A Month, 2014

Sumber Utama Kayu Bakar/ Main Source of Firewood	Golongan Rata-rata Pemakaian (m ³)/Group of Average Using (m ³)					
	≤ 1	2	3	4	5	> 5
(1)	(2)	(3)	(4)	(5)	(6)	(7)
1. Pembelian/ Purchase	2 677	793	0	68	62	127
2. Pemungutan di Hutan/ Collecting in Forest	35 399	13 802	2 379	719	1 090	883
3. Pemungutan di Luar Hutan/Collecting outside The Forest	24 054	6 373	992	405	662	42
4. Lainnya/ Others	1 536	341	98	0	0	0
Jumlah/Total	63 666	21 309	3 469	1 192	1 814	1 052

Tabel 25. Banyaknya rumah tangga di sekitar kawasan hutan yang menggunakan kayu bakar menurut lamanya telah menggunakan kayu bakar dan status rencana penggantian bahan bakar kayu tahun, 2014

Table Number of Households Around Forest Area who Use Firewood by Term Had Used Firewood and Plan Status for Substitution of Firewood Fuel, 2014

Lamanya Telah Menggunakan Kayu Bakar/ <i>Term Had Used Firewood</i>	Status Rencana Penggantian Bahan Bakar Kayu/ <i>Plan Status for Substitution of Firewood Fuel</i>		Jumlah/ <i>Total</i>
	Berencana Mengganti/ <i>Planning for Substitute</i>	Tidak Berencana Mengganti / <i>Not Planning for Substitute</i>	
(1)	(2)	(3)	(4)
≤ 1 Tahun/ <i>Year</i>	616	627	1 243
2 – 4 Tahun/ <i>Years</i>	1 510	3 224	4 734
5 – 10 Tahun/ <i>Years</i>	3 563	7 392	10 955
11 – 15 Tahun/ <i>Years</i>	4 527	9 980	14 507
16 – 20 Tahun/ <i>Years</i>	3 797	9 534	13 331
> 20 Tahun/ <i>Years</i>	14 843	32 889	47 732
Jumlah/<i>Total</i>	28 356	63 646	92 502

Tabel 26. Banyaknya Rumah Tangga di Sekitar Kawasan Hutan Yang Berencana Mengganti Kayu Bakar dengan Bahan Bakar Lain Menurut Lamanya Telah Menggunakan Kayu Bakar dan Rencana Jenis Bahan Bakar Pengganti, 2014
 Table Number of Households Around Forest Area who Plan to Substitute Firewood with Other Fuels by Term Had Used Firewood and Planning for Type of Substitute Fuel, 2014

Lamanya Telah Menggunakan Kayu Bakar/ <i>Term Had Used Firewood</i>	Rencana Jenis Bahan Bakar Pengganti/ <i>Planning for Type of Substitute</i>					Jumlah
	Listrik/ <i>Electricity</i>	Gas/ <i>LPG</i>	Minyak Tanah/ <i>Kerosene</i>	Briket Batu Bara/ <i>Coal Briquettes</i>	Arang/ <i>Charcoal</i>	
(1)	(2)	(3)	(4)	(5)	(6)	(7)
≤ 1 Tahun/ <i>Year</i>	0	170	446	0	0	616
2 – 4 Tahun/ <i>Years</i>	66	807	637	0	0	1 510
5 – 10 Tahun/ <i>Years</i>	60	2 005	1 498	0	0	3 563
11 – 15 Tahun/ <i>Years</i>	126	2 779	1 622	0	0	4 527
16 – 20 Tahun/ <i>Years</i>	0	2 117	1 680	0	0	3 797
> 20 Tahun/ <i>Years</i>	224	8 176	6 443	0	0	14 843
Jumlah/ <i>Total</i>	476	16 054	12 326	0	0	28 856

Tabel 27. Banyaknya Rumah Tangga di Sekitar Kawasan Hutan Yang Tidak Berencana Mengganti Kayu Bakar dengan Bahan Bakar Lain Menurut Lamanya Telah Menggunakan Kayu Bakar dan Alasan Utama Tidak Merencanakan Penggantian Bahan Bakar Kayu, 2014

Table Number of Households Around Forest Area who Didn't Plan to Substitute Firewood with Other Fuels by Term Had Used Firewood and The Main Reason about Not Planning for Substitution of Firewood Fuel, 2014

Lamanya Telah Menggunakan Kayu Bakar/ <i>Term Had Used Firewood</i>	Alasan Utama Tidak Merencanakan Penggantian Bahan Bakar Kayu/ <i>The Main Reason about Not Planning for Substitution of Firewood Fuel</i>				Jumlah/ <i>Total</i>
	Mudah diperoleh/ <i>Obtained easily</i>	Harganya murah/ <i>The price is cheap</i>	Sulit mendapat bahan bakar lain/ <i>Difficult to get other fuels</i>	Lainnya/ <i>Others</i>	
(1)	(2)	(3)	(4)	(5)	(6)
≤ 1 Tahun/ <i>Year</i>	447	0	150	30	627
2 – 4 Tahun/ <i>Years</i>	2 865	89	162	108	3 224
5 – 10 Tahun/ <i>Years</i>	6 848	7	205	332	7 392
11 – 15 Tahun/ <i>Years</i>	9 245	200	255	280	9 980
16 – 20 Tahun/ <i>Years</i>	8 439	306	385	404	9 534
> 20 Tahun/ <i>Years</i>	28 948	530	1 410	2 001	32 889
Jumlah/ <i>Total</i>	56 792	1 132	2 567	3 155	63 646

Tabel 28. Banyaknya Rumah Tangga di Sekitar Kawasan Hutan Menurut Status Penguasaan Tempat Tinggal dan Sumber Penerangan Utama, 2014
 Table Number of Households Around Forest Area by Tenure Status of Residence and Main Source of Lighting, 2014

Status Penguasaan Tempat Tinggal/ <i>Tenure Status of Residence</i>	Sumber Penerangan Utama/ <i>Main Source of Lighting</i>				
	Listrik PLN/ <i>Electricity from State Electricity Company</i>	Listrik Non PLN/ <i>Electricity didn't from State Electricity Company</i>	Petromaks/ Lampu Badai	Pelita/ Sentir/ <i>Flashlight</i>	Lainnya/ <i>Others</i>
(1)	(2)	(3)	(4)	(5)	(6)
1 Milik sendiri/ <i>One's own</i>	69 936	42 263	1 582	9 648	395
2 Kontrak/ <i>Contract</i>	680	573	43	24	0
3 Sewa/ <i>Rent</i>	1 324	300	0	100	0
4 Bebas sewa/ <i>Rent-Free</i>	3 908	4 644	202	1 055	0
5 Dinas/ <i>Official residence</i>	926	6 701	28	90	38
6 Lainnya/ <i>Others</i>	671	205	0	102	8
Jumlah/ <i>Total</i>	77 445	54 686	1 855	11 019	441

Tabel 29. Banyaknya Rumah Tangga di Sekitar Kawasan Hutan Yang Menggunakan Listrik PLN Menurut Status Penguasaan Tempat Tinggal dan Daya Listrik Terpasang, 2014
 Table Number of Households Around Forest Area that Use Electricity from State Electricity Company by Tenure Status of Residence and Electric Power Installed, 2014

Status Penguasaan Tempat Tinggal/ <i>Tenure Status of Residence</i>	Daya Listrik Terpasang/ <i>Electric Power Installed</i>					
	>2200 watt	2200 watt	1300 watt	900 watt	450 watt	Tanpa Meteran/ Without Meter
(1)	(2)	(3)	(4)	(5)	(6)	(7)
1 Milik sendiri/ <i>One's own</i>	595	523	4 813	31 673	26 063	6 269
2 Kontrak/ <i>Contract</i>	0	0	90	194	332	64
3 Sewa/ <i>Rent</i>	0	0	82	493	508	241
4 Bebas sewa/ <i>Rent-Free</i>	90	0	209	1 372	1 335	902
5 Dinas/ <i>Official residence</i>	63	26	84	386	219	148
6 Lainnya/ <i>Others</i>	21	0	150	223	214	63
Jumlah/ <i>Total</i>	769	549	5 428	34 341	28 671	7 687

Tabel 30. Banyaknya Rumah Tangga di Sekitar Kawasan Hutan Menurut Status Penguasaan Tempat Tinggal dan Fasilitas Buang Air Besar Utama, 2014
 Table Number of Households Around Forest Area by Tenure Status of Residence and Main Waste Water Facilities, 2014

Status Penguasaan Tempat Tinggal / <i>Tenure Status of Residence</i>	Fasilitas Buang Air Besar Utama/ <i>Main Waste Water Facilities</i>			
	Sendiri/ <i>Own</i>	Bersama/ <i>Together</i>	Umum/ <i>Public</i>	Tidak ada/ <i>Nothing</i>
(1)	(2)	(3)	(4)	(5)
1 Milik sendiri/ <i>One's own</i>	67 808	29 646	12 734	13 636
2 Kontrak/ <i>Contract</i>	625	430	66	199
3 Sewa/ <i>Rent</i>	964	470	150	140
4 Bebas sewa/ <i>Rent-Free</i>	5 648	2 565	554	1 042
5 Dinas/ <i>Official residence</i>	7 229	232	204	118
6 Lainnya/ <i>Others</i>	574	176	163	73
Jumlah/ <i>Total</i>	82 848	33 519	13 871	15 208

Tabel 31. Banyaknya Rumah Tangga di Sekitar Kawasan Hutan Menurut Status Penguasaan Tempat Tinggal dan Sumber Air Minum Terbanyak, 2014
 Table Number of Households Around Forest Area by Tenure Status of Residence and The Most Drinking Water Source, 2014

Status Penguasaan Tempat Tinggal/ <i>Tenure Status of Residence</i>	Sumber Air Minum Terbanyak/ <i>The Most Drinking Water Source</i>			
	Air dalam kemasan/ <i>Bottled water</i>	Leding/PAM/ <i>Tap water</i>	Sumur/ <i>Well</i>	Mata Air/ <i>Wellspring</i>
(1)	(2)	(3)	(4)	(5)
1 Milik sendiri/ <i>One's own</i>	11 219	9 811	47 499	5 420
2 Kontrak/ <i>Contract</i>	356	105	454	36
3 Sewa/ <i>Rent</i>	632	187	760	28
4 Bebas sewa/ <i>Rent-Free</i>	1 208	775	4 519	377
5 Dinas/ <i>Official residence</i>	2 001	156	2 884	708
6 Lainnya/ <i>Others</i>	195	8	410	34
Jumlah/ <i>Total</i>	15 611	11 043	56 526	6 603

Lanjutan Tabel/*Continued Table 31*

Status Penguasaan Tempat Tinggal/ <i>Tenure Status of Residence</i>	Sumber Air Minum Terbanyak/ <i>The Most Drinking Water Source</i>		
	Air Sungai/ <i>River water</i>	Air Hujan/ <i>Rain water</i>	Lainnya/ <i>Others</i>
(1)	(2)	(3)	(4)
1 Milik sendiri/ <i>One's own</i>	38 357	10 409	1 109
2 Kontrak/ <i>Contract</i>	224	145	0
3 Sewa/ <i>Rent</i>	91	0	26
4 Bebas sewa/ <i>Rent-Free</i>	2 345	584	0
5 Dinas/ <i>Official residence</i>	1 766	268	0
6 Lainnya/ <i>Others</i>	240	39	60
Jumlah/ <i>Total</i>	43 023	11 445	1 195

Tabel 32. Banyaknya Rumah Tangga di Sekitar Kawasan Hutan Menurut Sumber Air Minum Terbanyak yang Digunakan dan Kondisi Sumber Air Minum, 2014
 Table Number of Households Around Forest Area by The Most Drinking Water Source and Condition of Drinking Water Source, 2014

Sumber Air Minum Terbanyak/ <i>The Most Drinking Water Source</i>	Kondisi Sumber Air Minum/ <i>Condition of Drinking Water Source</i>				Jumlah/ <i>Total</i>
	Baik/ <i>Good</i>	%	Buruk/ <i>Bad</i>	%	
(1)	(2)	(3)	(4)	(5)	(6)
1 Leding/PAM/ <i>Tap water</i>	10 653	96,47	390	3,53	11 043
2 Sumur/ <i>Well</i>	54 780	96,91	1 746	3,09	56 526
3 Mata air/ <i>Wellspring</i>	6 095	92,31	508	7,69	6 603
4 Air Sungai/ <i>River water</i>	33 390	77,61	9 633	22,39	43 023
5 Air Hujan/ <i>Rain water</i>	11 294	98,68	151	1,32	11 445
6 Lainnya/ <i>Others</i>	1 195	100,00	0	0,00	1 195
Jumlah/ <i>Total</i>	117 407	90,43	12 428	9,57	129 835

Tabel 33. Banyaknya Rumah Tangga di Sekitar Kawasan Hutan Menurut Jenis Barang yang dikuasai, 2014
 Table Number of Households Around Forest Area by Type of Controlled Goods, 2014

Jenis barang yang dikuasai/ Type of Controlled Goods, 2014		Jumlah/ Total	Persentase/ Percentage
(1)		(2)	(3)
1	Mobil/Car	9 550	6,57
2	Sepeda Motor/Motor Cycle	103 173	70,94
3	Radio/Tape/Radio	27 549	18,94
4	Televisi/VCD/Television	112 629	77,44
5	Antena Parabola/Parabolic Antenna	85 310	58,65
6	Telepon/HP/Handphone	118 598	81,54
7	Mesin Cuci/Washing Machine	22 973	15,79
8	Komputer/Laptop/Computer/Notebook	17 170	11,81
9	Kompas Gas/Gas Burner	27 350	18,80
10	Gergaji/Chainsaw	45 899	31,56
Jumlah rumah tangga di kawasan hutan/ Number of Households Around Forest		145 446	

Tabel 34. Banyaknya Rumah Tangga di Sekitar Kawasan Hutan Menurut Pengetahuan Tentang Keberadaan Kawasan Hutan dan Fungsi Hutan di Sekitar Tempat Tinggal , 2014
 Table *Number of Households Around Forest Area by Knowledge About Existence of Forest Area and Forest Function at Around Residence, 2014*

Uraian/Details	Jumlah/Total	Persentase/Percentage
(1)	(2)	(3)
A Mengetahui kawasan hutan/ <i>Know the forest area</i>	62 827	43,20
1 Hutan Lindung/ <i>Protected Forest</i>	10 342	16,46
2 Hutan Produksi/ <i>Production Forest</i>	31 419	50,01
3 Hutan suaka alam/ <i>Preserved Forest</i>	799	1,27
4 Tidak tahu/ <i>Don't know forest function</i>	20 267	32,26
	82 619	56,80
B Tidak mengetahui kawasan hutan/ <i>Don't know forest area</i>	62 827	43,20
Jumlah/Total	145 446	100,00

<http://kalteng.bps.go.id>

Tabel 35. Banyaknya Rumah Tangga di Sekitar Kawasan Hutan yang Mengetahui Keberadaan Kawasan Hutan Menurut Pengetahuan Tentang Batas Kawasan Hutan dan Fungsi Kawasan Hutan, 2014

Table Number of Households Around Forest Area that Know Existence of Forest Area by Knowledge About Boundary of Forest Area and Forest Area Function, 2014

Fungsi Kawasan Hutan/ <i>Forest Area Function</i>	Pengetahuan Tentang Batas Kawasan Hutan/ <i>Knowledge about boundary of forest area</i>			Jumlah/ <i>Total</i>
	Ada Batas Kawasan Hutan/ <i>There Are Boundary of Forest Area</i>	Tidak Batas Kawasan Hutan/ <i>There Are not Boundary of Forest Area</i>	Tidak Tahu/ <i>Don't know about Boundary of Forest Area</i>	
(1)	(2)	(3)	(4)	(5)
1 Hutan Lindung/ <i>Protected Forest</i>	6 226	2 479	1 637	10 342
2 Hutan Produksi/ <i>Production Forest</i>	21 063	1 290	9 066	31 419
3 Hutan suaka alam/ <i>Preserved Forest</i>	606	0	193	799
4 Tidak tahu/ <i>Don't know forest function</i>	4 260	3 745	12 262	20 267
Jumlah/ <i>Total</i>	32 155	7 514	23 158	62 827

Tabel 36. Banyaknya Rumah Tangga di Sekitar Kawasan Hutan yang Mengetahui Ada Batas Kawasan Hutan Menurut Jenis Batas Kawasan Hutan, 2014
 Table Number of Households Around Forest Area who Know that There are Boundary of Forest Area by Type of Boundary of Forest Area, 2014

Jenis Batas Kawasan Hutan/ Type of Boundary of Forest Area	Mengetahui/ Know		Tidak mengetahui/ Don't know	
	Jumlah/Total	%	Jumlah/Total	%
(1)	(2)	(3)	(4)	(5)
1 Pal/tanda batas/ <i>Boundary sign</i>	18 322	56,98	13 833	43,02
2 Jalan/ <i>Road</i>	18 672	58,07	13 483	41,93
3 Sungai/ <i>River</i>	20 220	62,88	11 935	37,12
4 Lainnya/ <i>Others</i>	4 933	15,34	27 222	84,66

Tabel 37. Banyaknya Rumah Tangga di Sekitar Kawasan Hutan Menurut Jenis jalan/Akses yang paling sering digunakan untuk menuju/keluar kawasan hutan dan Golongan Jarak Terdekat dari Rumah ke Kawasan Hutan, 2014
 Table Number of Households Around Forest Area By Type of Road or Access that is Usually Used for Entrance/Exit Forest Area and Group of The Closest Distance from The House to The Forest Area, 2014

Jenis Jalan/Akses/ Type of Road or Access	Golongan Jarak Terdekat dari Rumah ke Kawasan Hutan (km) / Group of The Closest Distance from The House to The Forest Area (km)			
	≤ 1,99	2,00 – 2,99	3,00 – 3,99	4,00 – 4,99
(1)	(2)	(3)	(4)	(5)
1 Jalan beraspal/Asphalted road	514	289	139	108
2 Jalan diperkeras/Paved road	655	498	343	199
3 Jalan tanah/Land road	8 054	3 793	3 596	1 458
4 Sungai/River	4 350	4 512	1 268	366
5 Jalan setapak/Footpath	5 801	5 051	2 625	920
6 Lainnya/Others	188	43	43	26
Jumlah/Total	19 562	14 186	8 014	3 077

Lanjutan Tabel/ *Continued Table 37*

Jenis jalan/Akses/ <i>Type of Road or Access</i>	Golongan Jarak Terdekat dari Rumah ke Kawasan Hutan (km) / <i>Group of The Closest Distance from The House to The Forest Area (km)</i>		
	5,00 – 5,99	≥6,00	Jumlah
(1)	(6)	(7)	(8)
1 Jalan beraspal/ <i>Asphalted road</i>	403	779	2 232
2 Jalan diperkeras/ <i>Paved road</i>	82	867	2 644
3 Jalan tanah/ <i>Land road</i>	3 443	5 295	25 639
4 Sungai/ <i>River</i>	1 585	1 571	13 652
5 Jalan setapak/ <i>Footpath</i>	1 230	2 565	18 192
6 Lainnya/ <i>Others</i>	91	77	468
Jumlah/ <i>Total</i>	6 834	11 154	62 827

Tabel 38. Banyaknya Rumah Tangga di Sekitar Kawasan Hutan yang Mengetahui Keberadaan Kawasan Hutan Menurut Fungsi Kawasan Hutan dan Golongan Jarak Terdekat Dari Rumah ke Kawasan Hutan, 2014
 Table Number of Households Around Forest Area that Know Existence of Forest Area by Forest Area Function and Group of The Closest Distance from The House to The Forest Area, 2014

Fungsi Kawasan Hutan/ Forest Area Function	Golongan Jarak Terdekat dari Rumah ke Kawasan Hutan (km)/ Group of The Closest Distance from The House to The Forest Area (km)					
	≤ 1,99	2,00 – 2,99	3,00 – 3,99	4,00 – 4,99	5,00 – 5,99	≥6,00
(1)	(2)	(3)	(4)	(5)	(6)	(7)
1 Hutan Lindung/ <i>Protected Forest</i>	3 598	2 073	1 137	568	1 228	1 738
2 Hutan Produksi/ <i>Production Forest</i>	8 336	7 851	4 421	1 642	3 407	5 762
3 Hutan suaka alam/ <i>Preserved Forest</i>	111	65	319	37	144	123
4 Tidak tahu/ <i>Don't know forest function</i>	7 517	4 197	2 137	830	2 055	3 531
Jumlah/ <i>Total</i>	19 562	14 186	8 014	3 077	6 834	11 154

Tabel 39. Banyaknya Rumah Tangga di Sekitar Kawasan Hutan yang Mengetahui tentang Keberadaan Kawasan Hutan Menurut Sumber Informasi Utama tentang Keberadaan Kawasan Hutan dan Fungsi Kawasan Hutan, 2014
 Table Number of Households Around Forest Area that Know about Existence of Forest Area by Main Source of Information about Existence of Forest Area and Foest Area Function, 2014

Sumber Informasi Utama tentang Keberadaan Kawasan Hutan/ <i>Main Source of Information about Existence of Forest Area</i>	Fungsi Kawasan Hutan/ <i>Forest Area Function</i>				Jumlah/ <i>Total</i>
	Hutan Lindung/ <i>Protected Forest</i>	Hutan Produksi/ <i>Production Forest</i>	Hutan Suaka Alam/ <i>Preserved Forest</i>	Lainnya/ <i>Others</i>	
(1)	(2)	(3)	(4)	(5)	(6)
1. Lurah/camat/ <i>Headman</i>	2 584	2 827	110	1 068	6 589
2. Petugas kehutanan/aparat/ <i>Forestry officer</i>	1 829	780	100	396	3 105
3. orang sekitar/ <i>People around forest area</i>	3 682	18 497	531	9 970	32 680
4. Penyuluh/ <i>Instructor</i>	446	104	0	124	674
5. Papan nama/plang/ <i>Signpost</i>	677	4 796	40	1 127	6 640
6. Lainnya/ <i>Others</i>	1 124	4 415	18	7 582	13 139
Jumlah/<i>Total</i>	10 342	31 419	799	20 267	62 827

Tabel 40. Banyaknya Rumah Tangga di Sekitar Kawasan Hutan Menurut Pengetahuan Tentang Kondisi Hutan Tegakan dalam 5 Tahun Terakhir, 2014
 Table Number of Households Around Forest Area by Knowledge about Interior Forest Condition in The Last 5 Years, 2014

Uraian/Details	Jumlah/Total	Persentase/Percentage
(1)	(2)	(3)
A Ada hutan tegakan/ <i>There are interior forest</i>	56 436	38,80
1 Lebih baik/ <i>Better</i>	1 147	0,79
2 Sama baik/ <i>As well as</i>	8 222	5,65
3 Sama buruk/ <i>As bad as</i>	7 680	5,28
4 Lebih buruk (rusak)/ <i>Worse</i>	39 387	27,08
B Tidak ada hutan tegakan/ <i>There are no interior forest</i>	89 010	61,20
Jumlah/Total	145 446	100,00

Tabel 41. Banyaknya Rumah Tangga di Sekitar Kawasan Hutan yang Berpendapat Kondisi Hutan Rusak Menurut Penyebab Kerusakan Hutan, 2014
 Table Number of Households Around Forest Area who Said that Forest Condition was Damaged by The Cause of Forest Destruction, 2014

Penyebab Kerusakan Hutan/ The Cause of Forest Destruction	Jumlah/Total	Persentase/ Percentage
(1)	(2)	(3)
1 Kebakaran/Fire	26 976	68,49
2 Penebangan/Logging	36 451	92,55
3 Perambahan/Encroachment	26 704	67,80
4 Penambangan/penggalian/Mining	15 364	39,01
5 Lainnya/Others	5 570	14,14

<http://kalteng.bps.go.id>

Tabel 42. Banyaknya Rumah Tangga di Sekitar Kawasan Hutan yang Berpendapat Kondisi Hutan Rusak Karena Kebakaran Menurut Provinsi dan Penyebab Kebakaran Hutan, 2014
 Table Number of Households Around Forest Area who Said that Forest Condition was Damaged Because of Fire by The Cause of Forest Fires, 2014

Penyebab Kebakaran Hutan/ The Cause of Forest Fires	Jumlah/Total	Persentase/ Percentage
(1)	(2)	(3)
1. Bencana alam/Catastrophe	978	3,63
2. Pembukaan lahan dengan pembakaran/ Land clearing with fire	13 560	50,27
3. Lainnya/Others	996	3,69
4. Bencana alam dan pembukaan lahan dengan pembakaran/ Catastrophe and land clearing with fire	6 395	23,71
5. Bencana alam dan lainnya/Catastrophe and others	270	1,00
6. Pembukaan lahan dengan pembakaran dan lainnya/ Land clearing with fire and others	4 375	16,22
7. Bencana alam, pembukaan lahan dengan pembakaran, dan lainnya/Catastrophe, land clearing with fire, and others	402	1,49
Jumlah/Total	26 976	100,00

Tabel 43. Banyaknya Rumah Tangga di Sekitar Kawasan Hutan Menurut Persepsi Keberadaan Kearifan Lokal/Hukum Adat/Kebiasaan untuk Menjaga Kelestarian Hutan Serta Pendapat tentang Perlunya Kearifan Lokal/Hukum Adat/Kebiasaan Dipertahankan, 2014
 Table Number of Households Around Forest Area by Perception about Existence of Local Wisdom or Common Law or Habit to Maintain Forest Conservation and Opinion about The Need of Local Wisdom or Common Law or Habit to be Survived, 2014

Keberadaan Kearifan Lokal/Hukum Adat/Kebiasaan <i>Existence of Local Wisdom or Common Law or Habit</i>	Jumlah/ <i>Total</i>	Persentase/ <i>Percentage</i>
(1)	(2)	(3)
A Ada/ <i>Exist</i>	35 717	24,56
1 Perlu dipertahankan/ <i>Need to be survived</i>	35 284	24,26
2 Tidak perlu dipertahankan/ <i>Don't need to be survived</i>	433	0,30
B Tidak ada/ <i>Not Exist</i>	42 109	28,95
C Tidak tahu/ <i>Don't Know</i>	67 620	46,49
Jumlah	145 446	100,00

<http://kalteng.bps.go.id>

Tabel 44. Banyaknya Rumah Tangga di Sekitar Kawasan Hutan Menurut Keberadaan Kearifan Lokal/Hukum Adat/Kebiasaan Untuk Menjaga Kelestarian Hutan dan Pendapat tentang Pelestarian Hutan, 2014

Table *Number of Households Around Forest Area by Perception about Number of Households Around Forest Area by Existence of Local Wisdom or Common Law or Habit to Maintain Forest Conservation and Opinion about Forest Conservation, 2014*

Keberadaan Kearifan Lokal Untuk Menjaga Kelestarian Hutan / <i>Existence of Local Wisdom or Common Law or Habit to Maintain Forest Conservation</i>	Jumlah/Total	Persentase/ Percentage
(1)	(2)	(3)
1 Sangat penting/ <i>Very important</i>	55 281	38,01
2 Penting/ <i>Important</i>	89 243	61,36
3 Tidak penting/ <i>Not important</i>	922	0,63
Jumlah/Total	145 446	100

Tabel 45. Banyaknya Rumah Tangga di Sekitar Kawasan Hutan Menurut Jenis Fasilitas Umum dan Golongan Jarak Terdekat dari Rumah Ke fasilitas Umum, 2014
 Table Number of Households Around Forest Area by Type of Public Facilities and Group of The Closest Distance from The House to The Public Facilities, 2014

Jenis Fasilitas Umum/ Type of Public Facilities	Golongan Jarak Terdekat dari Rumah ke Fasilitas Umum (km) / Group of The Closest Distance from The House to The Public Facilities (km)					
	< 0,5	0,5 – 2,0	2,1 – 5,0	5,1 – 10,0	10,1 – 20,0	> 20,0
(1)	(2)	(3)	(4)	(5)	(6)	(7)
1. Angkutan bertrayek/ Stretch public transportation	15 093	24 888	13 340	16 293	21 837	53 995
2. Puskesmas/poliklinik/ Polindes/Polyclinic	37 624	69 077	18 078	9 534	7 198	3 935
3. Pasar/Market	17 878	40 522	19 034	17 848	17 535	32 629
4. Telepon umum/ warnet/Public telephone/payphone	5 506	20 005	11 003	12 139	14 816	81 977
5. SD/ sederajat/ Primary School	52 881	79 969	7 311	2 896	1 834	555
6. SLTP/ sederajat/ Junior High School	21 992	64 745	24 117	17 487	10 898	6 207
7. SLTA/ sederajat/ Senior High School	9 765	34 173	26 357	25 402	22 436	27 313
8. Kantor desa/ Village Offices	41 412	78 200	12 971	5 987	3 481	3 395
9. Kantor kecamatan/ District Offices	3 157	23 056	14 864	27 603	30 210	46 556
10. Kantor/pos kehutanan/ Forestry Post/Offices	2 373	14 357	6 237	15 916	18 141	88 422

Tabel 46. Banyaknya Rumah Tangga di Sekitar Kawasan Hutan Menurut Jenis Fasilitas Umum dan Kendaraan yang Biasa Digunakan Menuju Ke fasilitas Umum, 2014
 Table Number of Households Around Forest Area by Type of Public Facilities and Vehicles which is Used Toward The Public Facilities, 2014

Jenis Fasilitas Umum/ Type of Public Facilities	Kendaraan yang Biasa Digunakan Menuju Fasilitas Umum/ Vehicles which is Used Toward The Public Facilities				
	Umum Bermotor/ Public motor	Umum Tidak Bermotor/ Public non-motorized	Pribadi Bermotor/ Private motor	Pribadi Tidak Bermotor/ Private Non-Motorized	Tidak Menggunakan/ Didn't Use Vehicle
(1)	(2)	(3)	(4)	(5)	(6)
1. Angkutan bertrayek/ Public transportation	27 949	1 594	85 744	1 144	29 015
2. Puskesmas/poliklinik/ polindes/Polyclinic	6 242	1 523	84 434	3 640	49 607
3. Pasar/ Market	15 252	2 441	97 104	2 570	28 079
4. Telepon umum/warnet/ Public elephone/ payphone	32 912	2 030	86 351	1 848	22 305
5. SD/ sederajat/ Primary School	2 539	1 447	58 033	4 508	78 919
6. SLTP/ sederajat/ Junior High School	9 563	2 541	79 766	4 868	48 708
7. SLTA/ sederajat/ Senior High School	16 090	2 281	96 335	3 491	27 249
8. Kantor desa/ Village Offices	3 945	992	74 476	3 854	62 179
9. Kantor kecamatan/ District Offices	25 805	2 909	104 678	2 088	9 966
10. Kantor/pos kehutanan/ Forestry Post/Offices	44 230	2 860	76 936	495	20 925

Tabel 47. Banyaknya Rumah Tangga di Kawasan Hutan Menurut Keanggotaan Kelompok Tani Hutan dan Jenis Pelayanan yang Diterima, 2014
 Table Number of Households Around Forest Area by Membership of Forest Farmer Groups and Type of Services Received, 2014

Jenis Pelayanan yang Diterima/ Type of Services Received	Keanggotaan Kelompok Tani Hutan/Membership of Forest Farmer Groups		Jumlah/ Total
	Menjadi Anggota/ Member	Tidak Menjadi Anggota/ Not a Member	
(1)	(6)	(7)	(8)
A Tidak mendapat pelayanan/ <i>Don't get services</i>	544	143 647	144 191
B Pernah mendapat pelayanan/ <i>Ever got Services</i>	845	410	1 255
1 Sarana produksi/ <i>Production facilities</i>	20	21	41
2 Bimbingan teknis/ <i>Technical guidance</i>	202	37	239
3 Bantuan modal/ <i>Capital aid</i>	51	31	82
4 Lainnya/ <i>Others</i>	120	73	193
5 Sarana produksi dan bimbingan teknis/ <i>Production facilities and technical guidance</i>	60	28	88
6 Sarana produksi dan bantuan modal/ <i>Production facilities and capital aid</i>	11	0	11
7 Sarana produksi dan lainnya/ <i>Production facilities and others</i>	21	116	137
8. Bimbingan teknis dan bantuan modal/ <i>Technical guidance and capital aid</i>	199	0	199
9. Bimbingan teknis dan lainnya/ <i>Technical guidance and others</i>	8	17	25
10 Bantuan modal dan lainnya/ <i>Capital aid and others</i>	11	87	98
11 Sarana produksi, bimbingan teknis, dan bantuan modal/ <i>Production facilities, technical guidance, and capital aid</i>	142	0	142
12 Sarana produksi, bimbingan teknis, dan lainnya/ <i>Production facilities, technical guidance, and others</i>	0	0	0
13 Sarana produksi, bantuan modal, dan lainnya/ <i>Production facilities, capital aid, and others</i>	0	0	0
14 Bimbingan teknis, bantuan modal, dan lainnya / <i>Technical guidance, capital aid, and others</i>	0	0	0
15 Sarana produksi, bimbingan teknis, bantuan modal, dan lainnya/ <i>Production facilities, technical guidance, capital aid, and others</i>	0	0	0
Jumlah/ <i>Total</i>	1 389	144 057	145 446

Tabel 48. Banyaknya Rumah Tangga di Kawasan Hutan yang berpartisipasi dalam kegiatan kehutanan menurut Jenis Kegiatan Pelestarian Hutan, 2014
 Table Number of Households Around Forest Area that Participate in Forestry Activity by Type of Forestry Conservation Activity, 2014

Jenis Kegiatan Pelestarian Hutan/ Type of Forestry Conservation Activity	Melakukan/ Do		Tidak Melakukan/ Don't Do		Jumlah/ Total	
	Jumlah/ Total	%	Jumlah/ Total	%	Jumlah/ Total	%
(1)	(2)	(3)	(4)	(5)	(6)	(7)
A Aktif pada kegiatan kehutanan/ Active in forestry activity					4 984	3,43
1 Pencegahan kebakaran kawasan hutan/ Forest fire prevention	4 507	90,43	477	9,57	4 984	100,00
2 Penyuluhan yang berhubungan dengan pelestarian hutan/ Counseling related to forest conservation	294	5,90	4 690	94,10	4 984	100,00
3 Kegiatan reboisasi/ Reforestation activity	860	17,26	4 124	82,74	4 984	100,00
4 Pembibitan tanaman keras/ Nursery perennials	429	8,61	4 555	91,39	4 984	100,00
5 Pelestarian sumber daya hutan/ Conservation of forest resources	1 805	36,22	3 179	63,78	4 984	100,00
6 Lainnya/Others	265	5,32	4 719	94,68	4 984	100,00
B Tidak Aktif pada kegiatan kehutanan/ Isn't Active in forestry activity					140 462	96,57

Tabel 49. Banyaknya Rumah Tangga di Sekitar Kawasan Hutan Menurut Jenis Variabel Kesejahteraan Rumahtangga dan Persepsi Perkembangan Tingkat Kesejahteraan rumah tangga Selama 3 Tahun Terakhir, 2014
 Table Number of Households Around Forest Area by Variable Type of Household Welfare and Perception about Development of Household Welfare Level During The Last 3 Years, 2014

Variabel Kesejahteraan Rumah Tangga/ Variable of Household Welfare	Perkembangan Tingkat Kesejahteraan Rumah Tangga/ Development of Household Welfare Level			
	Lebih baik/Better		Sama saja/Same	
	Jumlah/ Total	%	Jumlah/ Total	%
(1)	(2)	(3)	(4)	(5)
1 Pendapatan rumah tangga/ <i>Household income</i>	43 004	29,57	88 893	61,12
2 Konsumsi rumah tangga untuk makanan/ <i>Household consumption for food</i>	39 232	26,97	101 247	69,61
3 Konsumsi rumah tangga untuk non makanan/ <i>Household consumption for non-food</i>	28 298	19,46	111 383	76,58
4 Pendidikan/ <i>Education</i>	41 383	28,45	102 157	70,24
5 Kesehatan/ <i>Health</i>	37 672	25,90	100 446	69,06
Jumlah/ <i>Total</i>	189 589	26,07	504 126	69,32

Lanjutan Tabel/*Continued Table 49*

Variabel Kesejahteraan Rumah Tangga/ <i>Variable of Household Welfare</i>	Perkembangan Tingkat Kesejahteraan Rumah Tangga/ <i>Development of Household Welfare Level</i>		Jumlah/ <i>Total</i>
	Lebih buruk/ <i>Worse</i>		
	Jumlah/ <i>Total</i>	%	
(1)	(6)	(7)	(8)
1 Pendapatan rumah tangga/ <i>Household income</i>	13 549	9,32	145 446
2 Konsumsi rumah tangga untuk makanan/ <i>Household consumption for food</i>	4 967	3,42	145 446
3 Konsumsi rumah tangga untuk non makanan/ <i>Household consumption for non-food</i>	5 765	3,96	145 446
4 Pendidikan/ <i>Education</i>	1 906	1,31	145 446
5 Kesehatan/ <i>Health</i>	7 328	5,04	145 446
Jumlah/ <i>Total</i>	33 515	4,61	

Tabel 50. Banyaknya Rumah Tangga di Sekitar Kawasan Hutan Menurut Tempat Biasanya Melakukan Pengobatan, 2014
 Table Number of Households Around Forest Area by Place Where Usually Take Medication, 2014

Tempat Biasanya Melakukan Pengobatan/ <i>Place Where Usually Take Medication</i>	Jumlah/ <i>Total</i>	Persentase/ <i>Percentage</i>
(1)	(2)	(3)
1. Rumah sakit/puskesmas/poliklinik <i>Hospital/polyclinic</i>	102 185	70,26
2. Praktek dokter/ <i>Doctor practices</i>	8 382	5,76
3. Praktek petugas kesehatan/ <i>Health workers practices</i>	23 909	16,44
4. Praktek pengobatan tradisional/ <i>Traditional medication practices</i>	1 304	0,90
5. Mengobati sendiri/ <i>Treat theirself</i>	9 550	6,57
6. Tidak diobati/ <i>Untreated</i>	116	0,08
Jumlah/ <i>Total</i>	145 446	100,00

<http://kalteng.bps.go.id>

Tabel 51. Banyaknya Rumah Tangga di Kawasan Hutan yang Setahun yang Lalu Mempunyai Anggota Rumah Tangga Masih Sekolah Menurut Jenis Pengeluaran Sekolah yang Dianggap Paling Memberatkan, 2014

Table Number of Households Around Forest Area that Had Household Membership who was Studying A Previous Year by Type of Expenditure which was Considered The Most Burdensome Expenses, 2014

Jenis Pengeluaran/ <i>Type of Expenditure</i>	Jumlah/ <i>Total</i>	Persentase/ <i>Percentage</i>
(1)	(2)	(3)
A Ada yang memberatkan/ <i>There are aggravating</i>	95 451	68,16
1 Bayaran/iuran sekolah/ <i>School fees</i>	27 031	19,30
2 Buku dan alat-alat tulis/ <i>Books and stationaries</i>	35 217	25,15
3 Sumbangan/ <i>Donation</i>	1 605	1,15
4 Lainnya/ <i>Others</i>	31 598	22,56
B Tidak ada yang memberatkan/ <i>There are no aggravating</i>	44 588	31,84
Jumlah/ <i>Total</i>	140 039	100,00

Tabel 52. Banyaknya Rumah Tangga di Kawasan Hutan yang Melakukan Pemungutan Hasil Hutan/Penangkapan Satwa Liar Menurut Jenis Hasil Hutan dan Penggunaan Hasil Hutan, 2014

Table Number of Households Around Forest Area that do Harvesting Forest Product or Catching wildlife by Type and usage of Forest Product, 2014

Jenis Hasil Hutan/ Type of Forest Product	Jumlah Rumah Tangga ¹⁾ / Number of Households ¹⁾	Rata-rata volume/ Volume average	Penggunaan hasil hutan/ The use of forest product		
			Dikonsumsi sendiri/ <i>Own consumption</i>	Dijual/ On Sale	Lainnya/ Others
(1)	(2)	(3)	(4)	(5)	(6)
1 Kayu bakar/ <i>Firewood</i> (m ³)	67 203	5.218	66.186	4.332	2.221
2 Kayu pertukangan/ <i>Wood carpentry</i> (m ³)	14 741	414	9.454	10.804	226
3 Getah-getahan/ <i>Saps</i> (kg)	3 632	266	0	3.632	0
4 Kulit kayu/ <i>Tree bark</i> (kg)	2 167	11	722	1.547	32
5 Buah-buahan/ <i>Fruits</i> (kg)	13 543	71	12.963	8.022	2.348
6 Biji-bijian/ <i>Seeds</i> (kg)	903	0	857	346	225
7 Rotan/ <i>Rattan</i> (kg)	10 936	0	3.428	9.112	175
8 Tumbuhan obat/ <i>Medicinal plants</i> (kg)	6 085	804	5.085	1.576	71
9 Kayu gaharu/ <i>Eaglewood</i> (kg)	655	236	143	596	0
10 Ayam hutan/ <i>Partridge</i> (ekor)	430	18	358	145	32
11 Babi hutan/ <i>Wild boar</i> (ekor)	6 597	924	6.031	6.364	1.422
12 Rusa/ <i>Deer</i> (ekor)	2 516	658	2.229	2.303	332
13 Satwa liar lainnya/ <i>Other wildlifes</i> (ekor)	4 737	340	3.623	2.320	229
14 Anggrek hutan/ <i>Forest orchids (pohon)</i>	171	39	153	18	21
15 Tumbuhan liar lainnya/ <i>Other wild plants (pohon/tree)</i>	5 971	27	5.187	1.060	0
16 Madu/ <i>Honey</i> (liter)	2 299	680	1.979	1.178	306
17 Jamur/ <i>Mushroom</i> (kg)	12 873	1.434	12.658	2.260	353
18 Bambu/ <i>Bamboo (batang/stem)</i>	9 485	0	9.467	435	134
19 Sarang burung walet/ <i>Swallow nest</i> (kg)	78	32	46	32	0
20 Lainnya/ <i>Others</i>	5 870	0	5.542	812	19
Rumah tangga yang melakukan pemungutan hasil hutan/penangkapan satwa liar ²⁾ / Households at The Surrounding Forest Area that do Harvesting Forest Product or Catching wildlife ²⁾					81 840

Catatan/Note: 1) Bukan penjumlahan dari Kolom (3) s/d Kolom (5) /Not addition form Column (3) until Column (5)

2) Bukan penjumlahan dari Kolom (2) / Not addition form Column (2)

Tabel 53. Banyaknya Rumah Tangga di Kawasan Hutan yang Melakukan Pemungutan Hasil Hutan Menurut Jenis Hutan dan Persepsi Rumah Tangga Terhadap Kecenderungan Hasil Hutan Selama 3 Tahun Terakhir, 2014

Table Number of Households Around Forest Area that do Harvesting Forest Product or Catching wildlife by Type of Forest Product and Households Perception about The Tendency of Forest Product During The Last 3 Years, 2014

	Jenis Hasil Hutan/ Type of Forest Product	Kecenderungan Hasil Hutan Selama 3 Tahun Terakhir/ <i>The Tendency of Forest Product During The Last 3 Years</i>				Jumlah/ Total
		Bertambah/ Increase	Tetap/ Constant	Berkurang/ Decrease	Habis/ Used up	
	(1)	(2)	(3)	(4)	(5)	(6)
1	Kayu bakar/ <i>Firewood</i>	1 241	28.362	37.003	597	67.203
2	Kayu pertukangan/ <i>Wood carpentry</i>	0	1.710	12.967	64	14.741
3	Getah-getahan/ <i>Saps</i>	125	2.504	1.003	0	3.632
4	Kulit kayu/ <i>Tree bark</i>	0	594	1.510	63	2.167
5	Buah-buahan/ <i>Fruits</i>	263	7.299	5.475	506	13.543
6	Biji-bijian/ <i>Seeds</i>	0	441	462	0	903
7	Rotan/ <i>Rattan</i>	451	4.595	5.778	112	10.936
8	Tumbuhan obat/ <i>Medicinal plants</i>	29	4.078	1.947	31	6.085
9	Kayu gaharu/ <i>Eaglewood</i>	0	149	368	138	655
10	Ayam hutan/ <i>Partridge</i>	0	70	273	87	430
11	Babi hutan/ <i>Wild boar</i>	46	1.014	5.537	0	6.597
12	Rusa/ <i>Deer</i>	0	192	2.237	87	2.516
13	Satwa liar lainnya/ <i>Other wildlifes</i>	21	380	4.085	251	4.737
14	Anggrek hutan/ <i>Forest orchids</i>	0	38	133	0	171
15	Tumbuhan liar lainnya/ <i>Other wild plants</i>	0	2.168	3.244	559	5.971
16	Madu/ <i>Honey</i>	0	811	1.203	285	2.299
17	Jamur/ <i>Mushroom</i>	183	7.036	4.335	1.319	12.873
18	Bambu/ <i>Bamboo</i>	307	6.247	2.888	43	9.485
19	Sarang burung walet/ <i>Swift's nest</i>	37	9	32	0	78
20	Lainnya/ <i>Others</i>	111	4.148	1.224	387	5.870
Rumah tangga yang melakukan pemungutan hasil hutan/penangkapan satwa liar *)						81 840

Catatan/Note : *) Bukan penjumlahan dari Kolom (6)/ *Not addition form Column (6)*

Tabel 54. Banyaknya Rumah Tangga di Sekitar Kawasan Hutan yang Melakukan Pemungutan Hasil Hutan/Penangkapan Satwa Liar Menurut Golongan Jarak Terjauh dari Rumah ke Tempat Pemungutan Hasil Hutan/Penangkapan Satwa Liar, 2014

Table *Number of Households Around Forest Area that do Harvesting Forest Product or Catching wildlife by Group of The Farthest Distance from The House to The Place of Harvesting Forest Product or Catching wildlife , 2014*

Golongan Jarak Terjauh/ <i>Group of The Farthest Distance</i>	Jumlah/ <i>Total</i>	Persentase/ <i>Percentage</i>
(1)	(2)	(3)
< 1,0	5 163	6,31
1,0 – 5,9	57 884	70,73
6,0 – 10,0	9 333	11,40
> 10	9 460	11,56
Jumlah/ <i>Total</i>	81 840	100,00

<http://kalteng.bps.go.id>

Tabel 55. Banyaknya Rumah Tangga di Sekitar Kawasan Hutan yang Melakukan Usaha Pemanfaatan Wisata Alam, 2014
 Table Number of Households Around Forest Area that do Utilization of Nature Tourism, 2014

Uraian/ Details	Jumlah/ Total	Persentase/ Percentage
(1)	(2)	(3)
A. Memanfaatkan usaha wisata alam/ Businesses utilize nature tourism	131	0,09
1. Penjualan cinderamata/ Sale of souvenirs	0	0,00
2. Jasa persewaan sarana wisata/ Rental services of tourist facilities	38	0,03
3. Jasa pemandu wisata/ Tour guide services	110	0,08
4. Jasa akomodasi/restoran/ Services of accommodation or restaurant	21	0,01
5. Jasa lainnya/ Other services	38	0,03
B. Tidak memanfaatkan usaha wisata alam/ Don't Businesses utilize nature tourism	145 315	99,91
Jumlah / Total	145 446	100,00

Tabel 56. Banyaknya Rumah Tangga di Sekitar Kawasan Hutan Menurut Sumber Penghasilan dan Status Pekerjaan, 2014
 Table Number of Households Around Forest Area by Source of Income or Employment Status, 2014

Sumber Penghasilan/ Source of Income	Status Pekerjaan/ Employment Status			Jumlah/ Total
	Usaha/ Business man	Buruh/ Labor	Usaha dan buruh/ Business- man and Labor	
(1)	(2)	(3)	(4)	(5)
1. Pemungutan hasil hutan/ penangkapan satwa liar/ <i>Harvesting forest product or catching wildlife</i>	35 517	1 016	3 115	39 648
2. Penangkaran satwa/tumbuhan liar/ <i>Breeding wildlife or wild plants</i>	4 425	237	21	4 683
3. Budidaya tanaman kehutanan/ <i>Forestry crop cultivation</i>	10 343	1 245	168	11 756
4. Pemanfaatan wisata alam/ <i>Utilization of Nature Tourism</i>	326	218	38	582
5. Padi/palawija/ <i>Paddy</i>	49 646	635	4 385	54 666
6. Hortikultura/ <i>Horticulture</i>	16 125	267	245	16 637
7. Perkebunan/ <i>Plantation</i>	56 535	14 874	5 802	77 211
8. Peternakan/ <i>Livestock</i>	15 387	562	172	16 121
9. Perikanan/ <i>Fishery</i>	18 797	645	260	19 702
10. Jasa pertanian/ <i>Agriculture services</i>	1 498	3 290	76	4 864
11. Penambangan/penggalan/ <i>Mining</i>	12 327	13 508	279	26 114
12. Industri/kerajinan/ <i>Industry or craft</i>	1 890	1 465	858	4 213
13. Perdagangan/hotel/restoran/rumah makan/ <i>Trading or hotel or restaurant</i>	11 699	1 092	620	13 411
14. Angkutan, pergudangan, dan komunikasi/ <i>Public transportation, warehousing, and communication</i>	2 532	2 315	100	4 947
15. Sektor lain/ <i>Other sectors</i>	10 471	21 444	1 793	33 708
16. Pendapatan dan penerimaan lainnya / <i>Other incomes</i>				20 549
Banyaknya rumah tangga di sekitar kawasan hutan / <i>Number of Households Around Forest Area</i>				145 446

Tabel 57. Banyaknya Rumah Tangga di Sekitar Kawasan Hutan Menurut Sumber Penghasilan Utamanya dan Status Pekerjaan, 2014
 Table Number of Households Around Forest Area by Source of Main Income and Employment Status, 2014

Sumber penghasilan utama/ Source of Main Income	Status pekerjaan/ Employment Status		Jumlah/ Total
	Usaha/ Business- man	Buruh/ Labor	
(1)	(2)	(3)	(4)
1. Pemungutan hasil hutan/ penangkapan satwa liar/ Harvesting forest product or catching wildlife	5 395	1 600	6 995
2. Penangkaran satwa/tumbuhan liar/ Breeding wildlife or wild plants	32	0	32
3. Budidaya tanaman kehutanan/ Forestry crop cultivation	394	538	932
4. Pemanfaatan wisata alam/ Utilization of Nature Tourism	110	0	110
5. Padi/palawija/Paddy	22 543	110	22 653
6. Hortikultura/Horticulture	1 660	86	1 746
7. Perkebunan/Plantation	28 330	14 953	43 283
8. Peternakan/Livestock	654	138	792
9. Perikanan/Fishery	11 990	274	12 264
10. Jasa pertanian/Agriculture services	120	572	692
11. Penambangan/penngalian/Mining	10 291	10 107	20 398
12. Industri/kerajinan/Industry or craft	1 333	452	1 785
13. Perdagangan/hotel/restoran/rumah makan/ Trading or hotel or restaurant	7 940	207	8 147
14. Angkutan, pergudangan, dan komunikasi/ Public transportation, warehousing, and communication	1 584	720	2 304
15. Sektor lain/Other sectors	6 491	13 788	20 279
16. Pendapatan dan penerimaan lainnya/Other incomes			3 034
Jumlah/Total			145 446

Tabel 58. Banyaknya Rumah Tangga Di Sekitar Kawasan Hutan yang Melakukan Usaha Pemungutan Hasil Hutan/Penangkapan Satwa Liar Menurut Persentase Sumbangan Pendapatan Terhadap Total Pendapatan Rumah Tangga, 2014

Table *Number of Households Around Forest Area that do Harvesting Forest Product or Catching wildlife by Percentage of Income Contribution to Household's Income Total, 2014*

Persentase Sumbangan Pendapatan	Jumlah	Persentase
(1)	(2)	(3)
< 25	13 204	34,18
25 – 49	15 650	40,51
50 – 74	6 102	15,80
75 – 99	2 806	7,26
100	870	2,25
Jumlah	38 632	100,00

<http://kalteng.bps.go.id>

Tabel 59. Banyaknya Rumah Tangga di Sekitar Kawasan Hutan Menurut Jenis Perijinan dan Pemanfaatan Kawasan Hutan, 2014
 Table Number of Households Around Forest Area by Type of Licenses and Utilization of Forest Area, 2014

Jenis Perijinan/ <i>Type of Licenses</i>	Pemanfaatan Kawasan Hutan/ <i>Utilization of Forest Area</i>	
	Menguasai Lahan Kawasan Hutan/ <i>Hold Land of Forest Area</i>	Memungut Hasil Hutan/Menangkap satwa Liar/ <i>Harvesting Forest Product or Catching wildlife</i>
(1)	(2)	(3)
A Yang mendapat izin/ <i>Obtain permission</i>	7 444	1 836
1 Kementerian kehutanan/ <i>Ministry of forestry</i>	0	0
2 Dinas kehutanan/ <i>Forestry office</i>	21	20
3 Bupati/walikota/ <i>Regent or mayor</i>	663	0
4 Camat/ <i>Head of sub-district</i>	176	0
5 Lurah/kepala desa/ <i>Head of village</i>	5 351	1 273
a Tertulis/ <i>Written</i>	3897	115
b Tidak tertulis/ <i>Unwritten</i>	1 454	1 158
6 Lainnya/ <i>Others</i>	1 233	543
a Tertulis/ <i>Written</i>	51	0
b Tidak tertulis/ <i>Unwritten</i>	1 182	543
B Tidak mendapat izin/ <i>Don't obtain permission</i>	24 779	80 004
Jumlah/ <i>Total</i>	32 223	81 840

LAMPIRAN SAMPLING EROR

APPENDIX OF SAMPLING ERROR

<http://kalteng.bpt.go.id>

Sampling Error Variabel-Variabel Rumah Tangga Survei Kehutanan, 2014
Sampling Error of Household Variables of Forestry Survey, 2014

Nama Variabel / Name of Variable	Mean	Linear Standard Error	Relative Standard Error (%)
(3)	(4)	(5)	(6)
Luas Lahan yang dikuasai (m ²)		3 318,52	10,30
Menggunakan Kayu Bakar selama Sebulan yang Lalu		5 410,81	5,85
Mengetahui Keberadaan Kawasan Hutan	0,43	0,02	5,27
Tidak Mengetahui Keberadaan Kawasan Hutan	0,57	0,02	4,01

<http://kalteng.bps.go.id>

Tabel Lanjutan / Continued

Nama Variabel / Name of Variable	Confidence Interval 95 %		Deff	Deft	Obs	Size
	Lower	Upper				
(3)	(7)	(8)	(9)	(10)	(11)	(12)
Luas Lahan yang dikuasai (m ²)	8567,695	9026,236	4,421	2,103	97597	8643228
Menggunakan Kayu Bakar selama Sebulan yang Lalu	0,705	0,004	0,577	0,705	0,004	0,577
Mengetahui Keberadaan Kawasan Hutan	0,637	0,659	13,608	3,689	97597	8643228
Tidak Mengetahui Keberadaan Kawasan Hutan	0,341	0,363	13,608	3,689	97597	8643228

<http://kalteng.bps.go.id>

Sampling Error Variabel-Variabel Anggota Rumah Tangga Survei Kehutanan, 2014
Sampling Error of Household Member Variables of Forestry Survey, 2014

Nama Variabel / Variable	Name of Variable	Total	Linear Standard Error	Relative Standard Error (%)
(2)	(3)	(4)	(5)	(6)
Jenis Kelamin Laki-laki		286 755	15 650,50	5,46
Jenis Kelamin Perempuan		262 244	14 425,35	5,50
Usia 0-4 tahun		40 002	2596,30	6,49
Usia 5-9 tahun		54 112	3273,36	6,05
Usia 10-14 tahun		63 425	3745,53	5,91
Usia 15-19 tahun		51 340	3206,52	6,25
Usia 20-24 tahun		40 909	2666,04	6,52
Usia 25-29 tahun		44 811	2806,83	6,26
Usia 30-34 tahun		48 736	3124,75	6,41
Usia 35-39 tahun		48 951	3010,00	6,15
Usia 40-44 tahun		43 920	2790,63	6,35
Usia 45-49 tahun		33 631	2261,60	6,72
Usia 50-54 tahun		28 829	1997,51	6,93
Usia 55-59 tahun		18 551	1429,42	7,71
Usia ≥ 60 tahun		31 782	2323,48	7,31
Dapat membaca dan menulis huruf latin		443 689	24 327,98	5,48
Tidak dapat membaca dan menulis huruf latin		11 196	1 193,54	10,66
Kegiatan utama seminggu yang lalu bekerja di subsektor kehutanan		15 576	1 940,72	12,46
Kegiatan utama seminggu yang lalu bekerja di sektor pertanian selain kehutanan		127 410	8 197,13	6,43
Kegiatan utama seminggu yang lalu bekerja di sektor lain		99 583	7 254,42	7,28
Kegiatan utama seminggu yang lalu sementara tidak bekerja		21 583	1 863,73	8,64
Kegiatan utama seminggu yang lalu sekolah		95 081	5 912,57	6,22
Kegiatan utama seminggu yang lalu mengurus rumah tangga		86 319	5 315,30	6,16
Kegiatan utama seminggu yang lalu mengerjakan lainnya		9 333	1 070,12	11,47

Tabel Lanjutan / Continued

Nama Variabel / Name of Variable	Confidence Interval 95 %		Deff	Deft	Obs	Size
	Lower	Upper				
	(2)	(7)				
Jenis Kelamin Laki-laki	256 080,02	317 430,00	10,00	3,16	8 716	286 755
Jenis Kelamin Perempuan	233 970,31	290 517,69	9,29	3,05	8 033	262 244
Usia 0-4 tahun	34 913,26	45 090,74	1,96	1,40	1 234	40 002
Usia 5-9 tahun	47 696,21	60 527,79	2,30	1,52	1 709	54 112
Usia 10-14 tahun	56 083,75	70 766,25	2,57	1,60	1 975	63 425
Usia 15-19 tahun	45 055,21	57 624,79	2,33	1,53	1 569	51 340
Usia 20-24 tahun	35 683,55	46 134,45	2,02	1,42	1 281	40 909
Usia 25-29 tahun	39 309,61	50 312,39	2,04	1,43	1 391	44 811
Usia 30-34 tahun	42 611,50	54 860,50	2,33	1,53	1 460	48 736
Usia 35-39 tahun	43 051,40	54 850,60	2,15	1,47	1 425	48 951
Usia 40-44 tahun	38 450,36	49 389,64	2,06	1,44	1 326	43 920
Usia 45-49 tahun	29 198,26	38 063,73	1,77	1,33	987	33 631
Usia 50-54 tahun	24 913,87	32 744,13	1,61	1,27	860	28 829
Usia 55-59 tahun	15 749,33	21 352,67	1,28	1,13	537	18 551
Usia ≥ 60 tahun	27 227,98	36 336,02	1,97	1,40	995	31 782
Dapat membaca dan menulis huruf latin	396 006,16	491 371,84	15,70	3,96	13 432	443 689
Tidak dapat membaca dan menulis huruf latin	8 856,65	13 535,35	1,48	1,22	374	11 196
Kegiatan utama seminggu yang lalu bekerja di subsektor kehutanan	11 772,19	19 379,81	2,81	1,68	510	15 576
Kegiatan utama seminggu yang lalu bekerja di sektor pertanian selain kehutanan	111 343,63	143 476,38	6,15	2,48	4 091	127 410
Kegiatan utama seminggu yang lalu bekerja di sektor lain	85 364,34	113 801,66	6,15	2,48	2 851	99 583
Kegiatan utama seminggu yang lalu sementara tidak bekerja	17 930,08	25 235,92	1,87	1,37	660	21 583
Kegiatan utama seminggu yang lalu sekolah	83 492,36	106 669,64	4,28	2,07	2 832	95 081
Kegiatan utama seminggu yang lalu mengurus rumah tangga	75 901,00	96 737,00	3,81	1,95	2 572	86 319
Kegiatan utama seminggu yang lalu mengerjakan lainnya	7 235,57	11 430,43	1,42	1,19	290	9 333

LAMPIRAN KUESIONER

APPENDIX OF QUESTIONNAIRE

<http://kalteng.bps.go.id>



ST2013-SKHS

REPUBLIK INDONESIA

**SENSUS PERTANIAN 2013
SURVEI KEHUTANAN TAHUN 2014**

RAHASIA

I. PENGENALAN TEMPAT		
101. Provinsi		<input type="text"/>
102. Kabupaten/Kota *)		<input type="text"/>
103. Kecamatan		<input type="text"/>
104. Desa/Kelurahan *)		<input type="text"/>
105. Klasifikasi Desa/Kelurahan	Perkotaan -1 Perdesaan -2	<input type="text"/>
106. Nomor Blok Sensus		<input type="text"/>
107. Nomor Kode Sampel (NKS)		J <input type="text"/>
108. Nomor SLS		<input type="text"/>
109. Nomor Urut Bangunan Fisik		<input type="text"/>
110. Nomor Urut Bangunan Sensus		<input type="text"/>
111. Nomor Urut Rumah Tangga		<input type="text"/>
112. Nomor Urut Sampel		<input type="text"/>
113. Nama Kepala Rumah Tangga	<input type="text"/>	
114. Nama Pemberi Informasi	<input type="text"/>	
115. Nomor Teleponi/HP Pemberi Informasi	<input type="text"/>	

*) Coret yang tidak ada.

II. KETERANGAN PETUGAS		
Rincian	Pencacah (PCS)	Pengawas/Pemeriksa (PMS)
(1)	(2)	(3)
201. Kode Petugas	<input type="text"/>	<input type="text"/>
202. Nama	<input type="text"/>	<input type="text"/>
203. Tanggal pelaksanaan	<input type="text"/>	<input type="text"/>
204. Tanda Tangan	<input type="text"/>	<input type="text"/>

III. KETERANGAN PENCACAHAN	
301. Hasil pencacahan: 1. Berhasil diwawancarai 2. Pindah keluar blok sensus 3. Tidak dapat diwawancarai sampai dengan batas waktu pencacahan 4. Mendak diwawancarai	<input type="text"/>
Jika Rincian 301 berkode 2, 3, atau 4 : "STOP"	

1

IV. KETERANGAN ANGGOTA RUMAH TANGGA

No. urut	Nama anggota rumah tangga	Hubungan dengan kepala rumah tangga (kode)	Jenis kelamin 1. Lk 2. Pr	Umur (tahun)	Jika kol (5) > 5		Jurus anggota rumah tangga yang berumur 10 tahun keatas		
					Partisipasi sekolah (kode)	Ijazah/ STTB tertinggi yang dimiliki (kode)	Apakah dapat membaca dan menulis huruf latin? 1. Ya 2. Tidak (8)	Kegiatan utama seminggu yang lalu (kode)	Kegiatan usaha kehutanan utama selama yang biasa dilakukan (kode)
(1)	(2)	(3)	(4)	(5)	(6)	(7)	(8)	(9)	(10)
1.		<input type="checkbox"/>	<input type="checkbox"/>	<input type="checkbox"/>	<input type="checkbox"/>	<input type="checkbox"/>	<input type="checkbox"/>	<input type="checkbox"/>	<input type="checkbox"/>
2.		<input type="checkbox"/>	<input type="checkbox"/>	<input type="checkbox"/>	<input type="checkbox"/>	<input type="checkbox"/>	<input type="checkbox"/>	<input type="checkbox"/>	<input type="checkbox"/>
3.		<input type="checkbox"/>	<input type="checkbox"/>	<input type="checkbox"/>	<input type="checkbox"/>	<input type="checkbox"/>	<input type="checkbox"/>	<input type="checkbox"/>	<input type="checkbox"/>
4.		<input type="checkbox"/>	<input type="checkbox"/>	<input type="checkbox"/>	<input type="checkbox"/>	<input type="checkbox"/>	<input type="checkbox"/>	<input type="checkbox"/>	<input type="checkbox"/>
5.		<input type="checkbox"/>	<input type="checkbox"/>	<input type="checkbox"/>	<input type="checkbox"/>	<input type="checkbox"/>	<input type="checkbox"/>	<input type="checkbox"/>	<input type="checkbox"/>
6.		<input type="checkbox"/>	<input type="checkbox"/>	<input type="checkbox"/>	<input type="checkbox"/>	<input type="checkbox"/>	<input type="checkbox"/>	<input type="checkbox"/>	<input type="checkbox"/>
7.		<input type="checkbox"/>	<input type="checkbox"/>	<input type="checkbox"/>	<input type="checkbox"/>	<input type="checkbox"/>	<input type="checkbox"/>	<input type="checkbox"/>	<input type="checkbox"/>
8.		<input type="checkbox"/>	<input type="checkbox"/>	<input type="checkbox"/>	<input type="checkbox"/>	<input type="checkbox"/>	<input type="checkbox"/>	<input type="checkbox"/>	<input type="checkbox"/>
9.		<input type="checkbox"/>	<input type="checkbox"/>	<input type="checkbox"/>	<input type="checkbox"/>	<input type="checkbox"/>	<input type="checkbox"/>	<input type="checkbox"/>	<input type="checkbox"/>
10.		<input type="checkbox"/>	<input type="checkbox"/>	<input type="checkbox"/>	<input type="checkbox"/>	<input type="checkbox"/>	<input type="checkbox"/>	<input type="checkbox"/>	<input type="checkbox"/>
11.		<input type="checkbox"/>	<input type="checkbox"/>	<input type="checkbox"/>	<input type="checkbox"/>	<input type="checkbox"/>	<input type="checkbox"/>	<input type="checkbox"/>	<input type="checkbox"/>
12.		<input type="checkbox"/>	<input type="checkbox"/>	<input type="checkbox"/>	<input type="checkbox"/>	<input type="checkbox"/>	<input type="checkbox"/>	<input type="checkbox"/>	<input type="checkbox"/>
13.		<input type="checkbox"/>	<input type="checkbox"/>	<input type="checkbox"/>	<input type="checkbox"/>	<input type="checkbox"/>	<input type="checkbox"/>	<input type="checkbox"/>	<input type="checkbox"/>
14.		<input type="checkbox"/>	<input type="checkbox"/>	<input type="checkbox"/>	<input type="checkbox"/>	<input type="checkbox"/>	<input type="checkbox"/>	<input type="checkbox"/>	<input type="checkbox"/>
15.		<input type="checkbox"/>	<input type="checkbox"/>	<input type="checkbox"/>	<input type="checkbox"/>	<input type="checkbox"/>	<input type="checkbox"/>	<input type="checkbox"/>	<input type="checkbox"/>
16.		<input type="checkbox"/>	<input type="checkbox"/>	<input type="checkbox"/>	<input type="checkbox"/>	<input type="checkbox"/>	<input type="checkbox"/>	<input type="checkbox"/>	<input type="checkbox"/>
17.		<input type="checkbox"/>	<input type="checkbox"/>	<input type="checkbox"/>	<input type="checkbox"/>	<input type="checkbox"/>	<input type="checkbox"/>	<input type="checkbox"/>	<input type="checkbox"/>
18.		<input type="checkbox"/>	<input type="checkbox"/>	<input type="checkbox"/>	<input type="checkbox"/>	<input type="checkbox"/>	<input type="checkbox"/>	<input type="checkbox"/>	<input type="checkbox"/>
19.		<input type="checkbox"/>	<input type="checkbox"/>	<input type="checkbox"/>	<input type="checkbox"/>	<input type="checkbox"/>	<input type="checkbox"/>	<input type="checkbox"/>	<input type="checkbox"/>
20.		<input type="checkbox"/>	<input type="checkbox"/>	<input type="checkbox"/>	<input type="checkbox"/>	<input type="checkbox"/>	<input type="checkbox"/>	<input type="checkbox"/>	<input type="checkbox"/>

Kode Kolom (3):

1. Kepala rumah tangga
2. Istri/Suami
3. Anak
4. Menantu
5. Cucu
6. Orang luar rumah
7. Family lain
8. Pembantu rumah tangga
9. Lainnya

Kode Kolom (6):

1. Tidak/belum sekolah
2. Masih sekolah
3. Tidak sekolah lagi

Kode Kolom (7):

1. Belum/tidak tamat SD
2. Tamat SD/ sederajat
3. Tamat SLTP/ sederajat
4. Tamat SL/ A/ sederajat
5. Tamat D1/ D2
6. Tamat Akademik/ D3
7. Tamat D4/ S1
8. Tamat S2/ S3

Kode Kolom (8):

1. Bekerja di subsektor kehutanan
2. Bekerja di sektor pertanian selain kehutanan
3. Bekerja di sektor lain
4. Sementara tidak bekerja
5. Sekolah
6. Mengurus rumah tangga
7. Lainnya

Kode Kolom (10):

1. Pemungutan hasil hutan
2. Penangkapan satwa liar
3. Perangkaran satwa/ tumbuhan liar
4. Jasa penebangan kayu
5. Usaha pembibitan tan. kehutanan
6. Budidaya tanaman kehutanan
7. Jasa kehutanan lainnya
8. Tidak melakukan kog. Kehutanan

V. PENGUASAAN DAN PENGGUNAAN LAHAN PADA SAAT PENCACAHAN (m ²)				
Rincian	Lahan pertanian		Lahan bukan pertanian	Jumlah
	Lahan sawah	Lahan bukan sawah		
(1)	(2)	(3)	(4)	(5)
A. Penguasaan lahan				
501. Lahan milik sendiri	<input type="text"/>	<input type="text"/>	<input type="text"/>	<input type="text"/>
502. Lahan yang berasal dari pihak lain				
a. Lahan kawasan hutan	<input type="text"/>	<input type="text"/>	<input type="text"/>	<input type="text"/>
b. Lahan di luar kawasan hutan	<input type="text"/>	<input type="text"/>	<input type="text"/>	<input type="text"/>
503. Lahan yang berada di pihak lain	<input type="text"/>	<input type="text"/>	<input type="text"/>	<input type="text"/>
504. Lahan yang dikuasai (R.501 + R.502.a + R.502.b - R.503)	<input type="text"/>	<input type="text"/>	<input type="text"/>	<input type="text"/>
B. Penggunaan lahan pertanian yang dikuasai (untuk Kolom (2) dan (3), R.505 + R.506 + R.507 = R.504)				
505. Tanaman kehutanan			<input type="text"/>	<input type="text"/>
506. Tanaman padi dan palawija	<input type="text"/>	<input type="text"/>		
507. Pertanian lainnya	<input type="text"/>	<input type="text"/>		
C. Lokasi lahan pertanian yang dikuasai (untuk Kolom (2) dan (3), R.508 + R.509 + R.510 = R.504)				
508. Dalam desa	<input type="text"/>	<input type="text"/>		
509. Luar desa dalam kabupaten/kota	<input type="text"/>	<input type="text"/>		
510. Luar kabupaten/kota	<input type="text"/>	<input type="text"/>		
D. Penggunaan lahan kawasan hutan				
Rincian 511 s.d 514 terisi apabila Rincian 502.a ada isian				
511. Lahan yang dikuasai digunakan untuk:				
Jenis penggunaan lahan	1. Ya 2. Tidak	Jika kol (2) berkode 1, Luas lahan yang digunakan (m ²)		
(1)	(2)	(3)		
a. Tanaman semusim	<input type="checkbox"/>	<input type="text"/>		
b. Tanaman tahunan selain tanaman kehutanan	<input type="checkbox"/>	<input type="text"/>		
c. Tanaman kehutanan	<input type="checkbox"/>	<input type="text"/>		
d. Lainnya (kandang, kolam, padang penggembalaan, dll)	<input type="checkbox"/>	<input type="text"/>		
512. Apabila Rincian 511 a. Kolom(2) berkode 1, apakah bertani secara menetap? 1. Ya → <i>Jangung ke blok VI</i> 2. Tidak				<input type="checkbox"/>

V. PENGUSAHAAN DAN PENGGUNAAN LAHAN PADA SAAT PENCACAHAN (m ²) (LANJUTAN)	
513. Keterangan lahan kawasan hutan yang digunakan untuk tanaman semusim : a. Luas baku lahan: m ² b. Jenis tanaman semusim : 1. Pad/palawija 1. Ya 2. Tidak 2. Hortikultura semusim 3. Ya 4. Tidak 3. Perkebunan semusim 5. Ya 6. Tidak c. Berapa tahun lahan sudah digunakan? tahun d. Berapa tahun rencana lahan masih akan digunakan? tahun	<input type="text"/> <input type="text"/> <input type="text"/> <input type="text"/> <input type="text"/> <input type="text"/> <input type="checkbox"/> <input type="checkbox"/> <input type="checkbox"/> <input type="checkbox"/> <input type="checkbox"/> <input type="checkbox"/> <input type="checkbox"/>
514. Keterangan lahan yang diusahakan sebelumnya dan sudah ditinggalkan : a. Luas baku lahan m ² b. Jenis tanaman semusim : 1. Pad/palawija 1. Ya 2. Tidak 2. Hortikultura semusim 3. Ya 4. Tidak 3. Perkebunan semusim 5. Ya 6. Tidak c. Berapa tahun lahan digunakan? tahun d. Perlakuan terhadap lahan yang ditinggalkan : 1. Dibiarkan saja 2. Ditanami tanaman tahunan e. Jika Rincian 514.d berkode 2, alasan menanami lahan yang ditinggalkan dengan tanaman tahunan 1. Kesadaran sendiri 2. Anjuran pihak lain (orang/ lembaga/ instansi)	<input type="text"/> <input type="text"/> <input type="text"/> <input type="text"/> <input type="text"/> <input type="text"/> <input type="checkbox"/> <input type="checkbox"/> <input type="checkbox"/> <input type="checkbox"/> <input type="checkbox"/> <input type="checkbox"/> <input type="checkbox"/>

VI. KETERANGAN PERUMAHAN	
601. Tipe bangunan rumah : 1. Tidak panggung 2. Panggung 3. Terapung	<input type="checkbox"/>
602. Status penguasaan tempat tinggal : 1. Milik sendiri 3. Sewa 5. Dinas 2. Kontrak 4. Bebas sewa 6. Lainnya	<input type="checkbox"/>
603. Luas lantai m ²	<input type="text"/> <input type="text"/> <input type="text"/>
604. Jenis lantai terluas : 1. Keramik/ubin 3. Kayu 5. Lainnya 2. Semen/plaster 4. Tanah	<input type="checkbox"/>
605. Jenis dinding terluas : 1. Tembok 3. Bambu 2. Kayu 4. Lainnya	<input type="checkbox"/>
606. Jenis atap terluas : 1. Beton 4. Seng 6. Ijuk/rumbia 2. Genteng 5. Sirap 7. Lainnya 3. Asbes	<input type="checkbox"/>
607. Bahan bakar utama yang digunakan rumah tangga selama sebulan yang lalu : 1. Listrik 3. Minyak tanah 5. Arang (kayu tempurung) 2. Gas/LPG 4. Briket batu bara 6. Kayu bakar	<input type="checkbox"/>
608. Apakah selama sebulan yang lalu menggunakan kayu bakar? 1. Ya 2. Tidak → langsung ke Rincian 610	<input type="checkbox"/>

VII. KONDISI LINGKUNGAN (LANJUTAN)		
708. Menurut Saudara, apakah kearifan lokal/hukum adat/kebiasaan tersebut perlu dipertahankan?		<input type="checkbox"/>
1. Ya 2. Tidak		
709. Bagaimana pendapat Saudara tentang pelestarian hutan?		<input type="checkbox"/>
1. Sangat penting 2. Penting 3. Tidak penting		
710. Akses ke fasilitas umum (fasum)		
Jenis fasilitas umum	Perkiraan jarak terdekat dari tempat tinggal (km)	Transportasi yang biasa digunakan rumah tangga menuju fasilitas umum
(1)	(2)	(3)
1. Angkutan bertrayek	<input type="text"/> <input type="text"/> , <input type="text"/> <input type="text"/>	<input type="checkbox"/>
2. Puskesmas/poliklinik/polindes	<input type="text"/> <input type="text"/> , <input type="text"/> <input type="text"/>	<input type="checkbox"/>
3. Pasar	<input type="text"/> <input type="text"/> , <input type="text"/> <input type="text"/>	<input type="checkbox"/>
4. Telepon umum/wartel/warnet	<input type="text"/> <input type="text"/> , <input type="text"/> <input type="text"/>	<input type="checkbox"/>
5. SD/ sederajat	<input type="text"/> <input type="text"/> , <input type="text"/> <input type="text"/>	<input type="checkbox"/>
6. SLTP/ sederajat	<input type="text"/> <input type="text"/> , <input type="text"/> <input type="text"/>	<input type="checkbox"/>
7. SLTA/ sederajat	<input type="text"/> <input type="text"/> , <input type="text"/> <input type="text"/>	<input type="checkbox"/>
8. Kantor desa	<input type="text"/> <input type="text"/> , <input type="text"/> <input type="text"/>	<input type="checkbox"/>
9. Kantor kecamatan	<input type="text"/> <input type="text"/> , <input type="text"/> <input type="text"/>	<input type="checkbox"/>
10. Kantor/pos kehutanan	<input type="text"/> <input type="text"/> , <input type="text"/> <input type="text"/>	<input type="checkbox"/>
Kode Kolom (3): 1. Kendaraan umum bermotor 2. Kendaraan umum tidak bermotor 3. Kendaraan pribadi bermotor 4. Kendaraan pribadi tidak bermotor 5. Tidak menggunakan		

VIII. PARTISIPASI RUMAH TANGGA TERHADAP KELEMBAGAAN	
801 a. Apakah ada anggota rumah tangga yang menjadi anggota kelompok tani hutan binaan Kementerian Kehutanan pada saat pencacahan?	<input type="checkbox"/>
1. Ada 2. Tidak ada	
b. Apakah ada anggota rumah tangga yang pernah mendapat pelayanan dari kelompok tani hutan binaan Kementerian Kehutanan selama setahun yang lalu?	<input type="checkbox"/>
1. Ada 2. Tidak ada → <i>langsung ke Rincian 802</i>	
c. Apabila Rincian 801.b berkode 1, jenis pelayanan yang pernah diterima	<input type="checkbox"/>
1. Sarana produksi 1. Ya 2. Tidak	<input type="checkbox"/>
2. Bimbingan teknis 3. Ya 4. Tidak	<input type="checkbox"/>
3. Bantuan modal 5. Ya 6. Tidak	<input type="checkbox"/>
4. Lainnya 7. Ya 8. Tidak	<input type="checkbox"/>

VIII. PARTISIPASI RUMAH TANGGA TERHADAP KELEMBAGAAN (LANJUTAN)			
802. a. Apakah ada anggota rumah tangga yang aktif dalam kegiatan pelestarian hutan?			
1. Ada	2. Tidak ada → langsung ke Blok IX	<input type="checkbox"/>	
b. Apabila Rincian 802 a berkode 1, jenis kegiatan pelestarian hutan apa saja yang dilakukan :			
1. Pencegahan kebakaran kawasan hutan	1. Ya	2. Tidak	<input type="checkbox"/>
2. Penyuluhan yang berhubungan dengan pelestarian hutan	3. Ya	4. Tidak	<input type="checkbox"/>
3. Kegiatan reboisasi	5. Ya	6. Tidak	<input type="checkbox"/>
4. Pembibitan Tanaman Keras	7. Ya	8. Tidak	<input type="checkbox"/>
5. Pelestarian sumber daya hutan	1. Ya	2. Tidak	<input type="checkbox"/>
6. Lainnya	3. Ya	4. Tidak	<input type="checkbox"/>

IX. KETERANGAN KESEJAHTERAAN RUMAH TANGGA				
801. Penilaian Saudara tentang perkembangan tingkat kesejahteraan rumah tangga selama 3 tahun terakhir:				
Uraian	Penilaian Tingkat Kesejahteraan			Kode
	Lebih baik	Sama saja	Lebih buruk	
(1)	(2)	(3)	(4)	(5)
a. Pendapatan rumah tangga	3	2	1	<input type="checkbox"/>
b. Konsumsi rumah tangga untuk makanan (beras, lauk pauk, sayuran, gula, teh, kopi, dll)	3	2	1	<input type="checkbox"/>
c. Konsumsi rumah tangga untuk non makanan (pakaian, perumahan, dll)	3	2	1	<input type="checkbox"/>
d. Pendidikan	3	2	1	<input type="checkbox"/>
e. Kesehatan	3	2	1	<input type="checkbox"/>
802. Dimanakah biasanya melakukan pengobatan apabila ada anggota rumah tangga yang sakit?				
1. Rumah sakit/puskesmas/poliklinik	4. Praktek pengobatan tradisional	<input type="checkbox"/>		
2. Praktek dokter	5. Mengobati sendiri			
3. Praktek petugas kesehatan	6. Tidak diobati			
803. Jika ada anggota rumah tangga yang masih sekolah (Blok IV Kolom (6) ada yang berkode 2), jenis pengeluaran yang dianggap paling memberatkan :				
1. Bayaran/uran sekolah	4. Lainnya	<input type="checkbox"/>		
2. Buku dan alat-alat tulis	0. Tidak ada			
3. Sumbangan				

X. PEMANFAATAN HASIL HUTAN/WISATA ALAM SELAMA SETAHUN YANG LALU							
1001. Keterangan pemungutan hasil hutan/perangkapan satwa liar:							
Jenis hasil hutan	Apakah ada anggota rumah tangga yang melakukan pemungutan hasil hutan/perangkapan satwa liar 1. Ya 2. Tidak	Apabila Kolom 2 berkode 1					Kecenderungan hasil hutan selama 3 tahun terakhir 1. Bertambah 2. Tetap 3. Berkurang 4. Habis
		Satuan	Volume	Persentase penggunaan (%)			
				Dikonsumsi sendiri	Dijual	Lainnya	
(1)	(2)	(3)	(4)	(5)	(6)	(7)	(8)
a. Kayu bakar	<input type="checkbox"/>	m ³	<input type="text"/>	<input type="text"/>	<input type="text"/>	<input type="text"/>	<input type="text"/>
b. Kayu pertukangan	<input type="checkbox"/>	m ³	<input type="text"/>	<input type="text"/>	<input type="text"/>	<input type="text"/>	<input type="text"/>
c. Getan-getahan	<input type="checkbox"/>	kg	<input type="text"/>	<input type="text"/>	<input type="text"/>	<input type="text"/>	<input type="text"/>
d. Kulit kayu	<input type="checkbox"/>	kg	<input type="text"/>	<input type="text"/>	<input type="text"/>	<input type="text"/>	<input type="text"/>
e. Buah-buahan	<input type="checkbox"/>	kg	<input type="text"/>	<input type="text"/>	<input type="text"/>	<input type="text"/>	<input type="text"/>
f. Biji-bijian	<input type="checkbox"/>	kg	<input type="text"/>	<input type="text"/>	<input type="text"/>	<input type="text"/>	<input type="text"/>
g. Rotan	<input type="checkbox"/>	kg	<input type="text"/>	<input type="text"/>	<input type="text"/>	<input type="text"/>	<input type="text"/>
h. Tumbuhan obat	<input type="checkbox"/>	kg	<input type="text"/>	<input type="text"/>	<input type="text"/>	<input type="text"/>	<input type="text"/>
i. Kayu gaharu	<input type="checkbox"/>	kg	<input type="text"/>	<input type="text"/>	<input type="text"/>	<input type="text"/>	<input type="text"/>
j. Ayam hutan	<input type="checkbox"/>	ekor	<input type="text"/>	<input type="text"/>	<input type="text"/>	<input type="text"/>	<input type="text"/>
k. Babi hutan	<input type="checkbox"/>	ekor	<input type="text"/>	<input type="text"/>	<input type="text"/>	<input type="text"/>	<input type="text"/>
l. Rusa	<input type="checkbox"/>	ekor	<input type="text"/>	<input type="text"/>	<input type="text"/>	<input type="text"/>	<input type="text"/>
m. Satwa liar lainnya	<input type="checkbox"/>	ekor	<input type="text"/>	<input type="text"/>	<input type="text"/>	<input type="text"/>	<input type="text"/>
n. Anggrek hutan	<input type="checkbox"/>	pohon	<input type="text"/>	<input type="text"/>	<input type="text"/>	<input type="text"/>	<input type="text"/>
o. Tumbuhan liar lainnya	<input type="checkbox"/>	pohon	<input type="text"/>	<input type="text"/>	<input type="text"/>	<input type="text"/>	<input type="text"/>
p. Madu	<input type="checkbox"/>	liter	<input type="text"/>	<input type="text"/>	<input type="text"/>	<input type="text"/>	<input type="text"/>
q. Jamur	<input type="checkbox"/>	kg	<input type="text"/>	<input type="text"/>	<input type="text"/>	<input type="text"/>	<input type="text"/>
r. Bambu	<input type="checkbox"/>	batang	<input type="text"/>	<input type="text"/>	<input type="text"/>	<input type="text"/>	<input type="text"/>
s. Sarang burung walet	<input type="checkbox"/>	kg	<input type="text"/>	<input type="text"/>	<input type="text"/>	<input type="text"/>	<input type="text"/>
t. Lainnya	<input type="checkbox"/>		<input type="text"/>	<input type="text"/>	<input type="text"/>	<input type="text"/>	<input type="text"/>
Apabila Rincian 1001 Kolom (2) semua berkode 2, maka langsung ke Rincian 1003							
1002. Apabila Rincian 1001 Kolom (2) ada yang berkode 1, jarak terjauh dari rumah ke lokasi pemungutan hasil hutan/perangkapan satwa liar (km)						<input type="text"/>	
1003. a. Apakah ada anggota rumah tangga yang melakukan usaha dengan memanfaatkan wisata alam di kawasan hutan? 1. Ada 2. Tidak ada → langsung ke Blok XI						<input type="checkbox"/>	

X. PEMANFAATAN HASIL HUTAN/WISATA ALAM SELAMA SETAHUN YANG LALU (LANJUTAN)				
1003.b. Apabila Rincian 1003 a. berkode 1, usaha apa saja yang dilakukan :				
1. Penjualan cinderamata	:	1. Ya	2. Tidak	<input type="checkbox"/>
2. Jasa persewaan sarana wisata	:	3. Ya	4. Tidak	<input type="checkbox"/>
3. Jasa pemandu wisata	:	5. Ya	6. Tidak	<input type="checkbox"/>
4. Jasa akomodasi/restoran	:	7. Ya	8. Tidak	<input type="checkbox"/>
5. Jasa lainnya	:	1. Ya	2. Tidak	<input type="checkbox"/>

XI. SUMBER PENDAPATAN/PENERIMAAN RUMAH TANGGA SELAMA SETAHUN YANG LALU				
1101. Lapangan usaha/pekerjaan dan statusnya:				
Kode usaha	Lapangan usaha/pekerjaan	Status pekerjaan		Jumlah Kol. (3) dan (4) yang dilingkari
		Usaha	Buruh/karyawan	
(1)	(2)	(3)	(4)	(5)
01.	Pemungutan hasil hutan/penangkapan satwa liar	1.	2.	<input type="checkbox"/>
02.	Penangkaran satwa/tumbuhan liar	1.	2.	<input type="checkbox"/>
03.	Budidaya tanaman kehutanan	1.	2.	<input type="checkbox"/>
04.	Pemanfaatan wisata alam	1.	2.	<input type="checkbox"/>
05.	Padi/palawija	1.	2.	<input type="checkbox"/>
06.	Hortikultura	1.	2.	<input type="checkbox"/>
07.	Perkebunan	1.	2.	<input type="checkbox"/>
08.	Peternakan	1.	2.	<input type="checkbox"/>
09.	Perikanan	1.	2.	<input type="checkbox"/>
10.	Jasa pertanian	1.	2.	<input type="checkbox"/>
11.	Penggalian/perambangan	1.	2.	<input type="checkbox"/>
12.	Industri/kerajinan	1.	2.	<input type="checkbox"/>
13.	Perdagangan/hotel/restoran/ rumah makan	1.	2.	<input type="checkbox"/>
14.	Angkutan, pergudangan, dan komunikasi	1.	2.	<input type="checkbox"/>
15.	Sektor lain	1.	2.	<input type="checkbox"/>
16.	Pendapatan dan penerimaan lainnya (pensiun, bunga, bagi hasil, dll)	0		<input type="checkbox"/>
1102 a. Sumber pendapatan/penerimaan utama (salah satu dari kode 01 – 16) :				
b. Status pekerjaan yang menghasilkan pendapatan/penerimaan utama (salah satu kode 0 s.d. 2).				
1103. Berapa persen (%) sumbangan pendapatan dari usaha pemungutan hasil hutan/penangkapan satwa liar terhadap total pendapatan rumah tangga (Rincian 1101 kode usaha 01 Kolom (5) berkode 1 atau 3)				
1. < 25 persen		3. 50 – 74 persen		<input type="checkbox"/>
2. 25 – 49 persen		4. 75 – 99 persen		
		5. 100 persen		

XII. PENGELUARAN RUMAH TANGGA

1201. Pengeluaran konsumsi makanan selama seminggu yang lalu (berasal dari pembelian dan produksi sendiri):

Jenis pengeluaran (1)	Seminggu yang lalu (000 Rp) (2)
a. Beras, umbi-umbian, tepung, sagu, biji-bijian, dll	<input type="text"/>
b. Daging segar, dingin atau beku	<input type="text"/>
c. Ikan segar, dingin atau beku	<input type="text"/>
d. Susu, keju dan telur	<input type="text"/>
e. Minyak dan lemak	<input type="text"/>
f. Buah-buahan	<input type="text"/>
g. Sayuran	<input type="text"/>
h. Selai, madu, coklat dan kembang gula	<input type="text"/>
i. Produk makanan lainnya (seperti: mie instan, garam, bumbu, kecap, lada, jahe, dll)	<input type="text"/>
j. Kopi, teh dan gula	<input type="text"/>
k. Minuman beralkohol	<input type="text"/>
l. Makanan dan minuman jadi	<input type="text"/>
m. Lainnya (tembakau/rokok, sirih, dll)	<input type="text"/>
n. Jumlah pengeluaran makanan (a + b + c + d + e + f + g + h + i + j + k + l + m)	<input type="text"/>

1202. Pengeluaran konsumsi bukan makanan (berasal dari pembelian dan produksi sendiri):

Jenis pengeluaran (1)	Sebulan yang lalu (000 Rp) (2)	Setahun yang lalu (000 Rp) (3)
a. Pakaian dan alas kaki	<input type="text"/>	<input type="text"/>
b. Perumahan, air, listrik, gas, dan bahan bakar lainnya	<input type="text"/>	<input type="text"/>
c. Furniture, peralatan rumah tangga, dan pemeliharaan rutin rumah	<input type="text"/>	<input type="text"/>
d. Kesehatan	<input type="text"/>	<input type="text"/>
e. Transportasi	<input type="text"/>	<input type="text"/>
f. Komunikasi	<input type="text"/>	<input type="text"/>
g. Rekreasi dan kebudayaan	<input type="text"/>	<input type="text"/>
h. Pendidikan	<input type="text"/>	<input type="text"/>
i. Restoran dan Hotel	<input type="text"/>	<input type="text"/>
j. Bermacam barang dan jasa	<input type="text"/>	<input type="text"/>
k. Jumlah pengeluaran non makanan (a+b+c+d+e+f+g+h+i+j)	<input type="text"/>	<input type="text"/>



ST2013-SKH.S

REPUBLIC OF INDONESIA



**CENSUS OF AGRICULTURE 2013
FORESTRY SURVEY 2014**

CONFIDENTIAL

I. GENERAL CHARACTERISTICS OF HOUSEHOLD		
101. Province		<input type="text"/>
102. District/Municipality		<input type="text"/>
103. Subdistrict		<input type="text"/>
104. Village		<input type="text"/>
105. Village Classification	Urban =1 Rural =2	<input type="text"/>
106. Census Block		<input type="text"/>
107. Sample Code Number		<input type="text"/>
108. Local Unit		<input type="text"/>
109. Physical Building Number		<input type="text"/>
110. Census Building Number		<input type="text"/>
111. Household Serial Number		<input type="text"/>
112. Sample Serial Number		<input type="text"/>
113. Head of Household		
114. Respondent Name		
115. Respondent Contact		

II. ENUMERATOR/ SUPERVISOR INFORMATION		
Description	Enumerator	Supervisor
(1)	(2)	(3)
201. Enumerator/ Supervisor Code	<input type="text"/>	<input type="text"/>
202. Enumerator/ Supervisor Name		
203. Date of Enumeration/ Supervision		
204. Signature		

III. ENUMERATION INFORMATION	
301. Enumeration Result: 1. Successfully interviewed 2. Move out 3. Can not be interviewed till enumeration deadline 4. Refused to be interviewed (.....)	<input type="text"/>
302. If point 301 coded 2, 3, or 4: STOP	

IV. HOUSEHOLDS MEMBER INFORMATION

SN	Head of Household	Relation with head of households (code)	Sex 1. Male 2. Female	Age (year)	If column (5) ≥ 5		For households member up to 10 years old		
					School participation (code)	Highest educational certification (code)	Can read and write Latin letters? 1. Yes 2. No	Main activity a week ago (code)	The business activities of the common forestry (code)
(1)	(2)	(3)	(4)	(5)	(6)	(7)	(8)	(9)	(10)
1.		<input type="checkbox"/>	<input type="checkbox"/>	<input type="text"/>	<input type="checkbox"/>	<input type="checkbox"/>	<input type="checkbox"/>	<input type="checkbox"/>	<input type="checkbox"/>
2.		<input type="checkbox"/>	<input type="checkbox"/>	<input type="text"/>	<input type="checkbox"/>	<input type="checkbox"/>	<input type="checkbox"/>	<input type="checkbox"/>	<input type="checkbox"/>
3.		<input type="checkbox"/>	<input type="checkbox"/>	<input type="text"/>	<input type="checkbox"/>	<input type="checkbox"/>	<input type="checkbox"/>	<input type="checkbox"/>	<input type="checkbox"/>
4.		<input type="checkbox"/>	<input type="checkbox"/>	<input type="text"/>	<input type="checkbox"/>	<input type="checkbox"/>	<input type="checkbox"/>	<input type="checkbox"/>	<input type="checkbox"/>
5.		<input type="checkbox"/>	<input type="checkbox"/>	<input type="text"/>	<input type="checkbox"/>	<input type="checkbox"/>	<input type="checkbox"/>	<input type="checkbox"/>	<input type="checkbox"/>
6.		<input type="checkbox"/>	<input type="checkbox"/>	<input type="text"/>	<input type="checkbox"/>	<input type="checkbox"/>	<input type="checkbox"/>	<input type="checkbox"/>	<input type="checkbox"/>
7.		<input type="checkbox"/>	<input type="checkbox"/>	<input type="text"/>	<input type="checkbox"/>	<input type="checkbox"/>	<input type="checkbox"/>	<input type="checkbox"/>	<input type="checkbox"/>
8.		<input type="checkbox"/>	<input type="checkbox"/>	<input type="text"/>	<input type="checkbox"/>	<input type="checkbox"/>	<input type="checkbox"/>	<input type="checkbox"/>	<input type="checkbox"/>
9.		<input type="checkbox"/>	<input type="checkbox"/>	<input type="text"/>	<input type="checkbox"/>	<input type="checkbox"/>	<input type="checkbox"/>	<input type="checkbox"/>	<input type="checkbox"/>
10.		<input type="checkbox"/>	<input type="checkbox"/>	<input type="text"/>	<input type="checkbox"/>	<input type="checkbox"/>	<input type="checkbox"/>	<input type="checkbox"/>	<input type="checkbox"/>
11.		<input type="checkbox"/>	<input type="checkbox"/>	<input type="text"/>	<input type="checkbox"/>	<input type="checkbox"/>	<input type="checkbox"/>	<input type="checkbox"/>	<input type="checkbox"/>
12.		<input type="checkbox"/>	<input type="checkbox"/>	<input type="text"/>	<input type="checkbox"/>	<input type="checkbox"/>	<input type="checkbox"/>	<input type="checkbox"/>	<input type="checkbox"/>
13.		<input type="checkbox"/>	<input type="checkbox"/>	<input type="text"/>	<input type="checkbox"/>	<input type="checkbox"/>	<input type="checkbox"/>	<input type="checkbox"/>	<input type="checkbox"/>
14.		<input type="checkbox"/>	<input type="checkbox"/>	<input type="text"/>	<input type="checkbox"/>	<input type="checkbox"/>	<input type="checkbox"/>	<input type="checkbox"/>	<input type="checkbox"/>
15.		<input type="checkbox"/>	<input type="checkbox"/>	<input type="text"/>	<input type="checkbox"/>	<input type="checkbox"/>	<input type="checkbox"/>	<input type="checkbox"/>	<input type="checkbox"/>
16.		<input type="checkbox"/>	<input type="checkbox"/>	<input type="text"/>	<input type="checkbox"/>	<input type="checkbox"/>	<input type="checkbox"/>	<input type="checkbox"/>	<input type="checkbox"/>
17.		<input type="checkbox"/>	<input type="checkbox"/>	<input type="text"/>	<input type="checkbox"/>	<input type="checkbox"/>	<input type="checkbox"/>	<input type="checkbox"/>	<input type="checkbox"/>
18.		<input type="checkbox"/>	<input type="checkbox"/>	<input type="text"/>	<input type="checkbox"/>	<input type="checkbox"/>	<input type="checkbox"/>	<input type="checkbox"/>	<input type="checkbox"/>
19.		<input type="checkbox"/>	<input type="checkbox"/>	<input type="text"/>	<input type="checkbox"/>	<input type="checkbox"/>	<input type="checkbox"/>	<input type="checkbox"/>	<input type="checkbox"/>
20.		<input type="checkbox"/>	<input type="checkbox"/>	<input type="text"/>	<input type="checkbox"/>	<input type="checkbox"/>	<input type="checkbox"/>	<input type="checkbox"/>	<input type="checkbox"/>

Column Code (3):

- 1. Household
- 2. Wife/ Husband
- 3. Children
- 4. Son/ Daughter in Law
- 5. Grandchild
- 6. Mother/ Father in Law
- 7. Other Family
- 8. Housekeeper
- 9. Others

Column Code (6):

- 1. Not at school
- 2. Still in school
- 3. No longer school

Column Code (7):

- 1. Not/don't graduate elem. school
- 2. Primary School
- 3. Junior High School
- 4. High School
- 5. Diploma 1/ Diploma 2
- 6. Diploma 3
- 7. Diploma 4/ Bachelor
- 8. Master / Doctoral

Column Code (9):

- 1. Working in the forestry sub-sector
- 2. Working in agriculture in addition to forestry
- 3. Working in other sectors
- 4. While not working
- 5. Schooling
- 6. Do housekeeping
- 7. Other

Column Code (10):

- 1. Collecting forest products
- 2. Arresting wildlife
- 3. Breeding animal/plant wild
- 4. Logging services
- 5. Breeding forest
- 6. Forestry cultivation
- 7. Other forestry services
- 8. Not conduct forestry activities

V. TENURE AND LAND USE DURING ENUMERATION (m ²)				
Details	Agricultural land		Non-agricultural land	Total
	Wetland	Non-wetland		
(1)	(2)	(3)	(4)	(5)
A. Land tenure				
501. Land belongs to own	<input type="text"/>	<input type="text"/>	<input type="text"/>	<input type="text"/>
502. Land from others				
a. Forest land	<input type="text"/>	<input type="text"/>	<input type="text"/>	<input type="text"/>
b. Land outside forest land	<input type="text"/>	<input type="text"/>	<input type="text"/>	<input type="text"/>
503. Land located on the other	<input type="text"/>	<input type="text"/>	<input type="text"/>	<input type="text"/>
504. Land held (R.501 + R.502.a + R.502.b - R.503)	<input type="text"/>	<input type="text"/>	<input type="text"/>	<input type="text"/>
B. The use of agricultural land for controlled {Column (2) and (3), R.505 + R.506 + R.507 = R.504}				
505. Plants forestry			<input type="text"/>	<input type="text"/>
506. Rice plants and crops	<input type="text"/>	<input type="text"/>		
507. Other agricultural	<input type="text"/>	<input type="text"/>		
C. Location farmland controlled {Column (2) and (3), R.508 + R.509 + R.510 = R.504}				
508. In the village	<input type="text"/>	<input type="text"/>		
509. Outside the village in the district/city	<input type="text"/>	<input type="text"/>		
510. Outside the district/city	<input type="text"/>	<input type="text"/>		
D. The use of forest land				
Details of 511 to 514 filled if there is entries on details of 502.a				
511. Controlled land used for:				
Types of land use		1. Yes 2. No	If column(2) codes 1, Land area used (m ²)	
(1)		(2)	(3)	
a. Annual crops		<input type="checkbox"/>	<input type="text"/>	
b. Forestry crops other than annual crops		<input type="checkbox"/>	<input type="text"/>	
c. Forestry crops		<input type="checkbox"/>	<input type="text"/>	
d. Other (cages, ponds, pastures, dll)		<input type="checkbox"/>	<input type="text"/>	
512. If details of 511 a. Column(2) codes 1, do settled farming?			<input type="checkbox"/>	
1. Yes → directly to the block VI			2. No	

V. TENURE AND LAND USE DURING ENUMERATION (m ²) (CONTINUANCE)	
513. Information forest land used for seasonal crops: a. Area of raw land m ² b. Types of seasonal crops: 1. Rice/crops : 1. Yes 2. No 2. Season horticulture : 3. Yes 4. No 3. Season plantation : 5. Yes 6. No c. How many years the land has been used? year d. How many years will still land use plan? year	<input type="text"/> <input type="text"/> <input type="text"/> <input type="text"/> <input type="text"/> <input type="text"/> <input type="checkbox"/> <input type="checkbox"/> <input type="checkbox"/> <input type="text"/> <input type="text"/> <input type="text"/> <input type="text"/>
514. Information previously cultivated land and has been abandoned: a. Area of raw land m ² b. Types of seasonal crops: 1. Rice/crops : 1. Yes 2. No 2. Season horticulture : 3. Yes 4. No 3. Season plantation : 5. Yes 6. No c. How many years the land has been used? year d. The treatment of abandoned land: 1. Left alone 2. Planted with annual crops e. If the details of 514 d codes 2, reason cultivating abandoned land with annual crops: 1. Consciousness itself 2. Suggestion another party (person/agency/agencies)	<input type="text"/> <input type="text"/> <input type="text"/> <input type="text"/> <input type="text"/> <input type="text"/> <input type="checkbox"/> <input type="checkbox"/> <input type="checkbox"/> <input type="text"/> <input type="text"/> <input type="checkbox"/> <input type="checkbox"/>
VI. RESIDENTIAL INFORMATION	
601. Type of house building: 1. Non-stilt 2. Stilt 3. Floating	<input type="checkbox"/>
602. Status of tenure residence: 1. Own proprietary 3. Rent 5. Official 2. Contract 4. Rent free 6. Other	<input type="checkbox"/>
603. Floor area: m ²	<input type="text"/> <input type="text"/> <input type="text"/>
604. Type of the widest floor: 1. Ceramic/tile 3. Wood 5. Other 2. Cement/plaster 4. Soil	<input type="checkbox"/>
605. Type of the widest wall: 1. Brick wall 3. Bamboo 2. Wood 4. Other	<input type="checkbox"/>
606. Type of the widest roof: 1. Concrete 4. Iron sheeting 6. Fibers/hatch 2. Roof tile 5. Shingle 7. Other 3. Asbestos	<input type="checkbox"/>
607. Primary fuel used by households during last month: 1. Electricity 3. Kerosene 5. Charcoal (wood/shell) 2. Gas/LPG 4. Coal briquettes 6. Firewood	<input type="checkbox"/>
608. Is a month ago using firewood? 1. Yes 2. No → directly to the details of 610	<input type="checkbox"/>

VI. RESIDENTIAL INFORMATION (CONTINUANCE)	
<p>609. a. If the details of 608 codes 1, since the number of these households started using firewood? Year</p> <p>b. The main source of firewood used: 1. Buying 3. Collecting outside forest 2. Collecting in forest 4. Other</p> <p>c. Average consumption of firewood a month: m³</p> <p>d. Is this households planning to replace of wood with other fuels? 1. Yes 2. No → directly to the details of 609f</p> <p>e. If the details of 609.d codes 1, Type of replacement fuel: 1. Electricity 3. Kerosene 5. Charcoal (wood/shell) 2. Gas/LPG 4. Coal briquettes</p> <p>f. If the details of 609.d codes 2, the main reason not to plan the replacement of wood fuel: 1. Easily obtained 3. Hard to get other fuels 2. Cheap price of firewood 4. Other</p>	<input type="text"/> <input type="text"/> <input type="text"/> <input type="text"/> <input type="text"/> <input type="text"/> <input type="checkbox"/> <input type="checkbox"/> <input type="checkbox"/> <input type="checkbox"/> <input type="checkbox"/> <input type="checkbox"/> <input type="checkbox"/>
<p>610. a. The main source of lighting used by households: 1. PLN Electricity 3. Kerosene lamps 5. Other 2. Non-PLN Electricity 4. Lamps</p> <p>b. If the details of 610.a coded 1, how much electric power installed: 1. > 2200 watt 3. 1300 watt 5. 450 watt 2. 2200 watt 4. 300 watt 6. Without meter</p>	<input type="checkbox"/> <input type="checkbox"/>
<p>611. Primary facilities defecation: 1. Own 3. Public 2. Jointly 4. Not have</p>	<input type="checkbox"/>
<p>612. a. Most drinking water sources used: 1. Bottled water 4. Springs 6. Rain water 2. Tap 5. River water 7. Other 3. Well</p> <p>b. If the details of 612.a coded 2 to 7, how the water conditions: 1. Good 2. Bad</p>	<input type="checkbox"/> <input type="checkbox"/>
<p>613. Goods controlled by households (fill code 1 if controlled, code 2 if not controlled)</p> <p><input type="checkbox"/> Car <input type="checkbox"/> Radiotape <input type="checkbox"/> Parabolic antenna <input type="checkbox"/> Washing machine <input type="checkbox"/> Gas stove <input type="checkbox"/> Motor cycle <input type="checkbox"/> Television/ VCD <input type="checkbox"/> Telephone/ HP <input type="checkbox"/> Computer/laptop <input type="checkbox"/> Chainsaw</p>	
VII. ENVIRONMENTAL CONDITIONS	
<p>701. a. Are aware of the existence of forest area around the residence? 1. Yes 2. No → directly to the details of 705</p> <p>b. If the details 701.a. coded 1, what is the function of forest area around your residence? 1. Preserved forest 3. Nature reserves forest 2. Production forest 4. Do not know</p>	<input type="checkbox"/> <input type="checkbox"/>

VII. ENVIRONMENTAL CONDITIONS (CONTINUANCE)	
702. a. Is there a boundary forest? 1. Exist 2. Not exist 3. Don't know b. If the details of 702.a coded 1, type of boundary forest known: 1. Pa/boundary markers 1. Yes 2. No 2. Road 3. Yes 4. No 3. River 5. Yes 6. No 4. Other 7. Yes 8. No	<input type="checkbox"/> <input type="checkbox"/> <input type="checkbox"/> <input type="checkbox"/> <input type="checkbox"/>
703. a. Closest distance from the house to the forest area : km b. Type roads/access most often used to go/ to outside the forest area: 1. Paved roads 3. Dirt roads 5. Footpath 2. Hardened roads 4. River 6. Other	<input type="text"/> <input type="text"/> <input type="text"/> <input type="checkbox"/>
704. Main source of information about existence of forest areas: 1. Village chief/Districts chief 4. Counseling 2. Forestry officers/officials 5. Bill board/signboard 3. Person 6. Other	<input type="checkbox"/>
705. a. Are there stand forests around your residence in the last 5 years? 1. Exist 2. Not exist → directly to details of 706 b. If details of 705.a coded 1, what your opinion about the condition of the forest is now compared to 5 years earlier: 1. Better 3. Equally bad 2. Equally good 4. Worse (damaged) c. If details of 705.b coded 4, Based on your opinion what caused the damage? 1. Fire 1. Yes 2. No 2. Logging 3. Yes 4. No 3. Encroachment 5. Yes 6. No 4. Mining/quarrying 7. Yes 8. No 5. Other 1. Yes 2. No d. If details of 705.c 1 coded 1, based on your opinion what caused the fire? 1. Natural disasters 1. Yes 2. No 2. Land clearing by burning 3. Yes 4. No 3. Other 5. Yes 6. No	<input type="checkbox"/> <input type="checkbox"/> <input type="checkbox"/> <input type="checkbox"/> <input type="checkbox"/> <input type="checkbox"/> <input type="checkbox"/>
706. a. Are ever experienced natural disasters over the last 3 years? 1. Yes, ever 2. Never → directly to the details of 707 b. If the details of 706.a coded 1, type of the most frequent natural disasters occur: 1. Flooding 4. Hurricane 6. Drought 2. Landslides 5. Volcanic eruption 7. Other 3. Earthquake	<input type="checkbox"/> <input type="checkbox"/>
707. Is there a local wisdom/traditional law/habits to preserve forests? 1. Yes, there is 2. isn't 3. Don't know } directly to the details 709	<input type="checkbox"/>

VII. ENVIRONMENTAL CONDITION (CONTINUANCE)		
708. According to you, whether local or traditional habits that need to be maintained? 1. Yes 2. No		<input type="checkbox"/>
709. How is your opinion about forest conservation? 1. Very important 2. Important 3. Not important		<input type="checkbox"/>
710. Accesibility of public facility		
Kind of public facility	Estimate the shortest distance from the residence (km)	Commonly transportation used household towards public facility
(1)	(2)	(3)
1. Stretch transportation	<input type="text"/> <input type="text"/> ; <input type="text"/> <input type="text"/>	<input type="checkbox"/>
2. Health center	<input type="text"/> <input type="text"/> ; <input type="text"/> <input type="text"/>	<input type="checkbox"/>
3. Market	<input type="text"/> <input type="text"/> ; <input type="text"/> <input type="text"/>	<input type="checkbox"/>
4. Public phone/phone or internet store	<input type="text"/> <input type="text"/> ; <input type="text"/> <input type="text"/>	<input type="checkbox"/>
5. Elemerrary School/equal	<input type="text"/> <input type="text"/> ; <input type="text"/> <input type="text"/>	<input type="checkbox"/>
6. Junior High School/equal	<input type="text"/> <input type="text"/> ; <input type="text"/> <input type="text"/>	<input type="checkbox"/>
7. Senior High School/equal	<input type="text"/> <input type="text"/> ; <input type="text"/> <input type="text"/>	<input type="checkbox"/>
8. Village office	<input type="text"/> <input type="text"/> ; <input type="text"/> <input type="text"/>	<input type="checkbox"/>
9. Districs office	<input type="text"/> <input type="text"/> ; <input type="text"/> <input type="text"/>	<input type="checkbox"/>
10. Forestry office/pos	<input type="text"/> <input type="text"/> ; <input type="text"/> <input type="text"/>	<input type="checkbox"/>
Code of Column (3): 1. Public motorized vehicles 2. Public non-motorized vehicles 3. Private motorized vehicles 4. Private non-motorized vehicles 5. Not use vehicles		

VIII. HOUSEHOLD PARTICIPATION TOWARD INSTITUTION	
801 a. Are there any household members who become member of forest farmer group target of the Ministry of Forestry during the enumeration? 1. Yes, there are 2. No, there are not	<input type="checkbox"/>
b. Are there household member ever receive services from forest farmer group assisted the Ministry of Forestry over a year ago? 1. Yes, there are 2. No, there are not → directly to details 802	<input type="checkbox"/>
c. If details number 801 b coded 1, the type of service you received:	<input type="checkbox"/>
1. Production facility 1. Yes 2. No	<input type="checkbox"/>
2. Guidance techniques 3. Yes 4. No	<input type="checkbox"/>
3. Capital 5. Yes 6. No	<input type="checkbox"/>
4. Other 7. Yes 8. No	<input type="checkbox"/>

VIII. HOUSEHOLD PARTICIPATION TOWARD INSTITUTION (CONTINUANCE)			
802. a. Are there any household members who are active in forest conservation activity?			
1. Yes, there are	2. No, there are not → directly to Block IX	<input type="checkbox"/>	
b. If details number 802.a coded 1, what type of forest conservation activities undertaken:			
1. Forest fire preservation	1. Yes	2. No	<input type="checkbox"/>
2. Guidance relating to Forest conservation	3. Yes	4. No	<input type="checkbox"/>
3. Reforestation activities	5. Yes	6. No	<input type="checkbox"/>
4. Planting of hard breed	7. Yes	8. No	<input type="checkbox"/>
5. Conservation of forest resources	1. Yes	2. No	<input type="checkbox"/>
6. Others	3. Yes	4. No	<input type="checkbox"/>

IX. DESCRIPTION OF HOUSEHOLD WELFARE				
801. Your assessment of the development of the household welfare level during last 3 years				
Description	Assessment of welfare level			Code
	Better	Same	Worse	
(1)	(2)	(3)	(4)	(5)
a. Household income	3	2	1	<input type="checkbox"/>
b. Household consumption for food (rice, side dishes, vegetables, sugar, tea, coffee, ect)	3	2	1	<input type="checkbox"/>
c. Household consumption for non-food (clothing, housing, ect.)	3	2	1	<input type="checkbox"/>
d. Education	3	2	1	<input type="checkbox"/>
e. Health	3	2	1	<input type="checkbox"/>
802. Where usually do the treatment if there are household members who sick?				
1. Hospital/health center	4. Traditional treatment practices			<input type="checkbox"/>
2. Medical practices	5. Self treatment			
3. Health care workers	6. Untreated			
803. If any household members still in school (Block IV Column (6) is coded 2), the type of the most burdensome expenditure that considered is:				
1. Fee/tuition school	4. Others			<input type="checkbox"/>
2. Books and stationery	0. Nothing			
3. Donation				

X. UTILIZATION OF FOREST/NATURE FOR A YEAR AGO							
1001. Description of Harvesting/capture wildlife							
Type of forest products	Are there any household members who collect products or catching wildlife 1. Yes 2. No	If Column 2 coded 1					
		Unit	Volume	Percentage of use (%)			Tendency of Forest products for 3 years later 1. Increase 2. Constant 3. Decrease 4. Exhausted
				Private consumption	For sale	Others	
(1)	(2)	(3)	(4)	(5)	(6)	(7)	(8)
a. Firewood	<input type="checkbox"/>	m ³					
b. Wood carpentry	<input type="checkbox"/>	m ³					
c. Resin	<input type="checkbox"/>	kg					
d. Bark	<input type="checkbox"/>	kg					
e. Fruits	<input type="checkbox"/>	kg					
f. Grains	<input type="checkbox"/>	kg					
g. Rattan	<input type="checkbox"/>	kg					
h. Medical plants	<input type="checkbox"/>	kg					
i. Gaharu tree	<input type="checkbox"/>	kg					
j. Partridge	<input type="checkbox"/>	tail					
k. Wild boar	<input type="checkbox"/>	tail					
l. Deer	<input type="checkbox"/>	tail					
m. Other wildlife	<input type="checkbox"/>	tail					
n. Forest orchids	<input type="checkbox"/>	tree					
o. Other wild plants	<input type="checkbox"/>	tree					
p. Honey	<input type="checkbox"/>	liter					
q. Mushroom	<input type="checkbox"/>	kg					
r. Bamboo	<input type="checkbox"/>	stem					
s. Bird nest of Walet	<input type="checkbox"/>	kg					
t. Others	<input type="checkbox"/>						
If all details 1001 Column (2) coded 2, directly to details 1003							
1002. If there are coded 1 in 1001 Column (2), the farthest distance from house of Harvesting/catching wildlife location is (km)						<input type="text"/> <input type="text"/> <input type="text"/> <input type="text"/> . <input type="text"/>	
1003. a. Are there any household members who do business by utilizing in the forest area? 1. Yes, there are 2. No, there are not → directly to Block XI						<input type="checkbox"/>	

X. UTILIZATION OF FOREST/NATURE FOR A YEAR AGO (CONTINUANCE)				
1003.b. If details 1003.a coded 1, any activity which have done:				
1. Sale of souvenirs	:	1. Yes	2. No	<input type="checkbox"/>
2. Rental services of tourism facilities	:	3. Yes	4. No	<input type="checkbox"/>
3. Tourist guide services	:	5. Yes	6. No	<input type="checkbox"/>
4. Accommodation services/restaurant	:	7. Yes	8. No	<input type="checkbox"/>
5. Other services	:	1. Yes	2. No	<input type="checkbox"/>

XI. SOURCE OF HOUSEHOLD REVENUE FOR A YEAR AGO				
1101. Employment field and status:				
Code field	Employment field/work	Status of work		Sum Col. (3) dan (4) circled
		Business	Workers	
(1)	(2)	(3)	(4)	(5)
01.	Harvesting of forest/capture of wildlife	1.	2.	<input type="checkbox"/>
02.	Breeding animal/wild plant	1.	2.	<input type="checkbox"/>
03.	Forestry cultivation	1.	2.	<input type="checkbox"/>
04.	Utilization of attractions	1.	2.	<input type="checkbox"/>
05.	Rice/crops	1.	2.	<input type="checkbox"/>
06.	Horticulture	1.	2.	<input type="checkbox"/>
07.	Plantation	1.	2.	<input type="checkbox"/>
08.	Livestock	1.	2.	<input type="checkbox"/>
09.	Fishery	1.	2.	<input type="checkbox"/>
10.	Agriculture services	1.	2.	<input type="checkbox"/>
11.	Excavation/mining	1.	2.	<input type="checkbox"/>
12.	Industry/craft	1.	2.	<input type="checkbox"/>
13.	Trade/hotel/restaurant/diner	1.	2.	<input type="checkbox"/>
14.	Transport, storage, and communication	1.	2.	<input type="checkbox"/>
15.	Other sectors	1.	2.	<input type="checkbox"/>
16.	Revenues and others receipts (pensions, interest, profit sharing, ect.)	0		<input type="checkbox"/>
1102 a. Sources of income/main reception (one of the codes 01 – 16) :				<input type="checkbox"/>
b. income generating employment status/main reception (one of the codes 0 – 2):				<input type="checkbox"/>
1103. What is the contribution percentage (%) of revenues from harvesting/capture of wildlife to the total household income?				<input type="checkbox"/>
(Details 1101 code 01 Column (5) coded 1 or 3):				
1. < 25 percent	3. 50 – 74 percent	5. 100 percent		
2. 25 – 49 percent	4. 75 – 99 percent			

XII. HOUSEHOLD EXPENDITURE

1201. Food consumption during the previous week (derived from the purchase and own production)

Type of expenditure	Last week (000 Rp)
(1)	(2)
a. Rice, tubers, flour, sago, seeds, etc	<input type="text"/>
b. Fresh meat, chilled or frozen	<input type="text"/>
c. Fresh fish, chilled or frozen	<input type="text"/>
d. Milk, cheese, and eggs	<input type="text"/>
e. Oil and fat	<input type="text"/>
f. Fruits	<input type="text"/>
g. Vegetables	<input type="text"/>
h. Jam, honey, chocolate and confectionery	<input type="text"/>
i. Other food product (instant noodles, salt, seasoning, soy sauce, pepper, ginger, etc)	<input type="text"/>
j. Coffee, tea and sugar	<input type="text"/>
k. Alcoholic beverages	<input type="text"/>
l. Food and beverages	<input type="text"/>
m. Other (tobacco/cigarettes, betel, etc.)	<input type="text"/>
n. Total food expenditure (a + b + c + d + e + f + g + h + i + j + k + l + m)	<input type="text"/>

1202. Non-food consumption expenditure (derived from purchase and own production)

Type of Expenditure	Last month (000 Rp)	Last year (000 Rp)
(1)	(2)	(3)
a. Clothing and footwear	<input type="text"/>	<input type="text"/>
b. Housing, water, electricity, gas, and other fuels	<input type="text"/>	<input type="text"/>
c. Furniture, household equipment, dan routine maintenance of house	<input type="text"/>	<input type="text"/>
d. Health	<input type="text"/>	<input type="text"/>
e. Transportation	<input type="text"/>	<input type="text"/>
f. Communication	<input type="text"/>	<input type="text"/>
g. Recreation and culture	<input type="text"/>	<input type="text"/>
h. Education	<input type="text"/>	<input type="text"/>
i. Restaurant and Hotel	<input type="text"/>	<input type="text"/>
j. Various goods and services	<input type="text"/>	<input type="text"/>
k. Total non-food expenditure (a+b+c+d+e+f+g+h+i+j)	<input type="text"/>	<input type="text"/>

DATA

MENCERDASKAN BANGSA

<http://kalteng.bps.go.id>



BADAN PUSAT STATISTIK PROVINSI DKI JAKARTA

Jl. dr. Sutomo No. 6-8 Jakarta 10710

Telp. : (021) 3841195, 3842508, 3810291-4, Fax. : (021) 3857046

Homepage : <http://www.bps.go.id> E-mail : bpshq@bps.go.id

