

Kabupaten Trenggalek Dalam Angka

Trenggalek Regency in Figures

2020



Kabupaten

Trenggalek

Dalam Angka

Trenggalek Regency in Figures

2020



KABUPATEN TRENGGALEK DALAM ANGKA
Trenggalek Regency in Figures
2020

ISSN: 0215.6210

No. Publikasi/Publication Number: 35030.2003

Katalog /Catalog: 1102001.3503

Ukuran Buku/Book Size: 14,8 cm x 21 cm

Jumlah Halaman/Number of Pages : xl + 332 hal/pages

Naskah/Manuscript:

BPS Kabupaten Trenggalek

BPS-Statistics of Trenggalek Regency

Penyunting/Editor:

BPS Kabupaten Trenggalek

BPS-Statistics of Trenggalek Regency

Gambar Kover/Cover Design:

Seksi Integrasi Pengolahan dan Diseminasi Statistik

Section of Integration Processing and Statistics Dissemination

Ilustrasi Kover/Cover Illustration:

Seksi Integrasi Pengolahan dan Diseminasi Statistik

Section of Integration Processing and Statistics Dissemination

Diterbitkan oleh/Published by:

©BPS Kabupaten Trenggalek/BPS-Statistics of Trenggalek Regency

Dicetak oleh/Printed by:

Badan Pusat Statistik

Dilarang mengumumkan, mendistribusikan, mengomunikasikan, dan/atau mengandakan sebagian atau seluruh isi buku ini untuk tujuan komersil tanpa izin tertulis dari Badan Pusat Statistik.

Prohibited to announce, distribute, communicate, and/or copy part or all of this book for commercial purpose without permission from BPS-Statistics Indonesia.

TIM PENYUSUN

Penanggungjawab Umum :

Joko Santoso, SE, M.Si

Penyunting :

Farid Ma'ruf, SST, M.Si

Penulis :

Farid Ma'ruf, SST, M.Si

Ahmad Nur Fajri, SST

Ulin Nafngiyana, SST, M.Si

Pengolah Data :

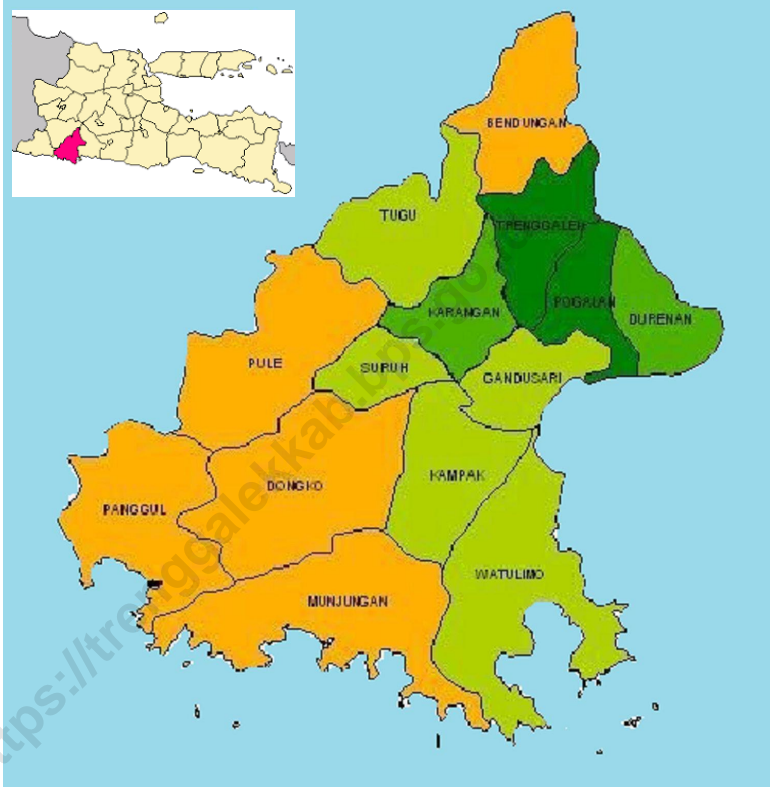
Farid Ma'ruf, SST, M.Si

Ahmad Nur Fajri, SST

Gambar Kulit:

Ahmad Nur Fajri, SST

PETA WILAYAH KABUPATEN TRENGGALEK
MAP OF TRENGGALEK REGENCY



**KEPALA BPS KABUPATEN TRENGGALEK
CHIEF STATISTICIAN OF TRENGGALEK REGENCY**



JOKO SANTOSO, SE, MSI



KATA PENGANTAR

Dalam era informasi sekarang ini data statistik merupakan kebutuhan utama bahan perencanaan dan evaluasi terhadap hasil-hasil pembangunan. “Trenggalek Dalam Angka 2020” merupakan salah satu publikasi tahunan BPS Kabupaten Trenggalek yang komprehensif memberikan gambaran umum tentang geografi ciri dan keadaan social ekonomi di Kabupaten Trenggalek.

Publikasi Trenggalek Dalam Angka tahun 2020 ini merupakan lanjutan dari publikasi tahun sebelumnya yang menyajikan jenis data dari berbagai bidang serta dilengkapi dengan ulasan deskriptif dalam dua Bahasa yakni Bahasa Indonesia dan Bahasa Inggris. Upaya ini dimaksudkan untuk pengguna data dari pihak Asing dapat memahami isi buku ini yang pada gilirannya dapat melihat peluang Investasi yang ada sehingga dapat menarik Investor Asing untuk menanamkan modalnya di Kabupaten Trenggalek.

Publikasi ini dapat terwujud berkat kerjasama dan bantuan dari berbagai pihak baik instansi pemerintah maupun swasta khususnya pemerintah Kabupaten Trenggalek. Kepada semua pihak yang telah memberikan bantuan disampaikan penghargaan dan ucapan terimakasih yang sebesar-besarnya.

Meskipun publikasi ini telah disiapkan sebaik-baiknya namun kesalahan dan kekurangan sangat mungkin terjadi. Untuk memperbaiki publikasi berikutnya tanggapan dan saran-saran dari pemakai data sangat diharapkan. Semoga penyediaan data di masa yang akan datang semakin baik dan lengkap.

Trenggalek , April 2020
Kepala BPS
Kabupaten Trenggalek

JOKO SANTOSO, SE, M.SI



PREFACE

In the Reformation era Statistical data is the main necessity as the planning and evaluation material of the result of development "Trenggalek in Figures 2020" is one of annually publication of Central Board of Statistic of Trenggalek Regency which is comprehensive and give general description about geography characteristics and condition of social economic in Trenggalek Regency.

The publication of Trenggalek in Figures 2020 is the continuation of the publication in the previous years which presents all kind of data from many sectors and they are completed with descriptive explanation also written in two languages : Indonesian and English. This effort is a way to ease for the data user from foreign country to understand the content of the book and in order to invite them to see the investment opportunity so it can invite foreign investor to invest their capital in Trenggalek Regency.

This publication can be finished because of good cooperation and help from all sectors e.i from government of private agency especially from Government of Trenggalek Regency. At last I would like to thanks every body who has supplied me during the accomplishment of this duty.

Though this publication prepared as perfectly as possible but mistakes and weaknesses of this book are unavoidable. We are waiting any critics and ideas to improve the quality of our publication. Hopely the presentation of the data next time will be better and complete.

Trenggalek, April 2020
Chief Statistician of
Trenggalek Regency

JOKO SANTOSO, SE, MSI

DAFTAR ISI / CONTENTS

	Halaman <i>Page</i>
Kata Pengantar/ <i>Preface</i>	vii
Daftar Isi/ <i>Contents</i>	ix
Daftar Tabel/ <i>List of Tables</i>	xi
Daftar Gambar/ <i>List of Figures</i>	xxv
Daftar Singkatan/ <i>List of Abbreviations</i>	xxix
Statistik Kunci/ <i>Key Statistics</i>	xxxii
1. Geografi dan Iklim/ <i>Geography and Climate</i>	1
2. Pemerintahan/ <i>Government</i>	15
3. Penduduk dan Ketenagakerjaan/ <i>Population and Employment</i>	35
4. Sosial dan Kesejahteraan Rakyat/ <i>Social and Welfare</i>	49
5. Pertanian, Kehutanan, Peternakan, dan Perikanan/ <i>Agriculture, Forestry, Livestock, and Fishery</i>	95
6. Industri, Pertambangan, dan Energi/ <i>Industry, Mining, and Energy</i>	135
7. Pariwisata/ <i>Tourism</i>	145
8. Transportasi dan Komunikasi/ <i>Transportation and Communication</i>	153
9. Perbankan, Koperasi, dan Harga-harga/ <i>Banking, Cooperative, dan Prices</i>	165
10. Pengeluaran Penduduk/ <i>Population Expenditure</i>	175
11. Perdagangan/ <i>Trade</i>	185
12. Sistem Neraca Regional/ <i>System of Regional Accounts</i>	193
13. Perbandingan Antar Kabupaten/Kota/ <i>Regency/Municipal Comparison</i>	211

DAFTAR TABEL/LIST OF TABLES

Halaman
Page

1.	GEOGRAFI DAN IKLIM/GEOGRAPHY AND CLIMATE	
1.1	KEADAAN GEOGRAFI	
	GEOGRAPHY CONDITION	
1.1.1	Luas Daerah dan Jumlah Pulau Menurut Kecamatan di Kabupaten Trenggalek, 2019 <i>Total Area and Number of Islands by Subdistrict in Trenggalek Regency, 2019</i>	7
1.1.2	Tinggi Wilayah dan Jarak ke Ibukota Kabupaten Menurut Kecamatan di Kabupaten Trenggalek, 2019 <i>Altitude and Distance to the Capital of Regency by Subdistrict in Trenggalek Regency, 2019</i>	9
1.1.3	Nama dan Panjang Sungai di Kabupaten Trenggalek (Km), 2019 <i>Name and Length of River in Trenggalek Regency (Km), 2019</i>	10
1.2	KEADAAN IKLIM	
	CLIMATE CONDITION	
1.2.1	Jumlah Curah Hujan dan Hari Hujan Menurut Bulan di Kabupaten Trenggalek, 2019 <i>Total Rainfall and Rainy Day by Month in Trenggalek Regency, 2019</i>	12
1.2.2	Pengamatan Unsur Iklim Menurut Kecamatan, di Kabupaten Trenggalek 2019..... <i>Observation by Climate by Subdistrict, in Trenggalek Regency 2019</i>	13
2.	PEMERINTAHAN/GOVERNMENT	
2.1	WILAYAH ADMINISTRATIF	
	ADMINISTRATIVE AREA	
2.1.1	Jumlah Desa ¹ /Kelurahan Menurut Kecamatan di Kabupaten Trenggalek, 2015–2019 <i>Number of Villages¹/Kelurahan by Subdistrict in Trenggalek Regency, 2015–2019</i>	23
2.1.2	Jumlah Kelurahan Menurut Kecamatan di Kabupaten Trenggalek, 2015 - 2019	

	<i>Number of Subdistrict by Subdistrict in Trenggalek Regency, 2015 - 2019</i>	24
2.1.3	Jumlah Rukun Warga dan Rukun Tetangga Menurut Kecamatan di Kabupaten Trenggalek, 2019 <i>Number of Community Groups and Neighbourhood Groups by Subdistrict in Trenggalek Regency, 2019</i>	25
2.2	DEWAN PERWAKILAN RAKYAT DAERAH REGIONAL HOUSE OF REPRESENTATIVE	
2.2.1	Jumlah Anggota Dewan Perwakilan Rakyat Daerah Menurut Partai Politik dan Jenis Kelamin di Kabupaten Trenggalek, 2019 <i>Total Members of Regional House of Representatives by Political Parties and Sex in Trenggalek Regency, 2019</i>	26
2.2.2	Jumlah Anggota DPRD Hasil Pemilu 2019 Dirinci Menurut Pendidikan dan Jenis Kelamin <i>Number of Assembly Members Election Result of 2019 Detailed Based on Education and Gender</i>	27
2.2.3	Jumlah Anggota DPRD Hasil Pemilu 2019 Dirinci Menurut Fraksi <i>Number of Assembly Members Election Result of 2019 Detailed Based on Faction</i>	28
2.2.4	Rekapitulasi Jumlah Pemilih Pada Pemilu Presiden, 2019 <i>Recapitulation of Voters in the Presidential Election, 2019</i>	29
2.3	SUMBER DAYA MANUSIA HUMAN RESOURCES	
2.3.1	Jumlah Pegawai Negeri Sipil Menurut Jabatan dan Jenis Kelamin di Kabupaten Trenggalek, Desember 2018 dan Desember 2019	

	<i>Number of Civil Servants by Occupation and Sex in Trenggalek Regency, December 2018 dan December 2019</i>	30
2.3.2	Jumlah Pegawai Negeri Sipil Menurut Tingkat Pendidikan dan Jenis Kelamin di Kabupaten Trenggalek, Desember 2018 dan Desember 2019	
	<i>Number of Civil Servants by Educational Level and Sex in Trenggalek Regency, December 2018 and December 2019</i>	32
2.3.3	Jumlah Pegawai Negeri Sipil Menurut Tingkat Kepangkatan dan Jenis Kelamin di Kabupaten Trenggalek, Desember 2018 dan Desember 2019	
	<i>Number of Civil Servants by Hierarchy and Sex in Trenggalek Regency, December 2018 and December 2019.....</i>	34
2.3.4	Jumlah Pegawai Negeri Sipil Menurut Dinas/Instansi Pemerintah dan Jenis Kelamin di Kabupaten Trenggalek, 2019.....	
	<i>Number of Civil Servants by Institution/Office and Sex in Trenggalek Regency, 2019.....</i>	36
2.3.5	Jumlah Anggota Kepolisian Menurut Pendidikan, Usia dan Jenis Kelamin, 2019	
	<i>Number of Police Officer Based on Education, Age and Gender, 2019...</i>	38
2.4	KEUANGAN PEMERINTAH	
	GOVERNMENT FINANCE	
2.4.1	Realisasi Pendapatan Pemerintah Kabupaten Trenggalek Menurut Jenis Pendapatan (ribu rupiah), 2018–2019	
	<i>Actual Trenggalek Regency Government Revenues by Kind of Revenues (thousand rupiahs), 2018–2019.....</i>	39
2.4.2	Realisasi Belanja Pemerintah Kabupaten Trenggalek Menurut Jenis Belanja (ribu rupiah), 2018–2019	
	<i>Actual Trenggalek Regency Government Expenditures by Kind of Expenditures (thousand rupiahs), 2018–2019.....</i>	40

**3. PENDUDUK DAN KETENAGAKERJAAN/
POPULATION AND EMPLOYMENT**

**3.1 PENDUDUK
POPULATION**

3.1.1 Penduduk, Laju Pertumbuhan Penduduk per Tahun, Distribusi Persentase Penduduk, Kepadatan Penduduk, Rasio Jenis Kelamin Penduduk Menurut Kecamatan di Kabupaten Trenggalek, 2019 *Population, Annual Population Growth Rate, Percentage Distribution of Population, Population Density, and Population Sex Ratio by Subdistrict in Trenggalek Regency, 2019* 53

**3.2 KETENAGAKERJAAN
EMPLOYMENT**

3.2.1 Jumlah Penduduk Berumur 15 Tahun Keatas Menurut Jenis Kegiatan Selama Seminggu yang Lalu dan Jenis Kelamin di Kabupaten Trenggalek, 2019 *Population Aged 15 Years and Over by Type of Activity During The Previous Week and Sex in Trenggalek Regency, 2019* 56

3.2.2 Penduduk Berumur 15 Tahun ke Atas Menurut Pendidikan Tertinggi yang Ditamatkan dan Jenis Kegiatan Selama Seminggu yang Lalu di Kabupaten Trenggalek, 2019 *Population 15 Years of Age and Over by Educational Attainment and Type of Activity During the Previous Week in Trenggalek Regency, 2019*..... 57

3.2.3 Penduduk Berumur 15 Tahun Ke Atas yang Bekerja Selama Seminggu yang Lalu Menurut Status Pekerjaan Utama dan Jenis Kelamin di Kabupaten Trenggalek, 2019 *Population 15 Years of Age and Over who Worked During The Previous Week by Main Employment Status and Sex in Trenggalek Regency, 2019* 59

3.2.4 Jumlah Penduduk Berumur 15 Tahun ke Atas yang Bekerja Selama Seminggu yang Lalu Menurut Lapangan Pekerjaan Utama dan Jenis Kelamin di Kabupaten Trenggalek, 2019 *Population Aged 15 Years and Over Who Worked During the Previous*

	<i>Week by Main Industry and Sex in Trenggalek Regency, 2019</i>	60
3.2.5	Pencari Kerja Terdaftar Menurut Kecamatan dan Jenis Kelamin, 2019 <i>Number of Registered Job Applicants by Subdistrict and Sex, 2019...62</i>	
4.	SOSIAL DAN KESEJAHTERAAN RAKYAT/SOCIAL AND WELFARE	
4.1	PENDIDIKAN	
	EDUCATION	
4.1.1	Jumlah Sekolah, Guru, dan Murid Taman Kanak-Kanak (TK) di Bawah Kementerian Pendidikan dan Kebudayaan Menurut Kecamatan di Kabupaten Trenggalek, 2018/2019 dan 2019/2020 <i>Number of Schools, Teachers, and Pupils in Kindergarten Under The Ministry of Education and Culture by Subdistrict in Trenggalek Regency, 2018/2019 dan 2019/2020</i>	73
4.1.2	Jumlah Sekolah, Guru, dan Murid Raudatul Athfal (RA) di Bawah Kementerian Agama Menurut Kecamatan di Kabupaten Trenggalek, 2018/2019 dan 2019/2020 <i>Number of Schools, Teachers, and Pupils in Raudatul Athfal (RA) Under The Ministry of Religious Affairs by Subdistrict in Trenggalek Regency, 2018/2019 dan 2019/2020</i>	76
4.1.3	Jumlah Sekolah, Guru, dan Murid Sekolah Dasar (SD) di Bawah Kementerian Pendidikan dan Kebudayaan Menurut Kecamatan di Kabupaten Trenggalek, 2018/2019 dan 2019/2020 <i>Number of Schools, Teachers, and Pupils in Primary Schools Under The Ministry of Education and Culture by Subdistrict in Trenggalek Regency, 2018/2019 dan 2019/2020</i>	77
4.1.4	Jumlah Sekolah, Guru, dan Murid Madrasah Ibtidaiyah (MI) di Bawah Kementerian Agama Menurut Kecamatan Menurut Kecamatan di Kabupaten Trenggalek, 2018/2019 dan 2019/2020 <i>Number of Schools, Teachers, and Pupils in Madrasah Ibtidaiyah (MI) Under The Ministry of Religious Affairs by Subdistrict in Trenggalek Regency, 2018/2019 dan 2019/2020</i>	80
4.1.5	Jumlah Sekolah, Guru, dan Murid Sekolah Menengah Pertama (SMP) di Bawah Kementerian Pendidikan dan Kebudayaan	

	Menurut Kecamatan di Kabupaten Trenggalek, 2018/2019 dan 2019/2020 <i>Number of Schools, Teachers, and Pupils in Junior High Schools Under The Ministry of Education and Culture by Subdistrict in Trenggalek Regency, 2018/2019 dan 2019/2020</i>	81
4.1.6	Jumlah Sekolah, Guru, dan Murid Madrasah Tsanawiyah (MTs) di Bawah Kementerian Agama Menurut Kecamatan di Kabupaten Trenggalek, 2018/2019 dan 2019/2020 <i>Number of Schools, Teachers, and Pupils in Madrasah Tsanawiyah (MTs) Under The Ministry of Religious Affairs by Subdistrict in Trenggalek Regency, 2018/2019 dan 2019/2020</i>	84
4.1.7	Jumlah Sekolah, Guru, dan Murid Sekolah Menengah Atas (SMA) di Bawah Kementerian Pendidikan dan Kebudayaan Menurut Kecamatan di Kabupaten Trenggalek, 2018/2019 dan 2019/2020 <i>Number of Schools, Teachers, and Pupils in Senior High Schools Under The Ministry of Education and Culture by Subdistrict in Trenggalek Regency, 2018/2019 dan 2019/2020</i>	85
4.1.8	Jumlah Sekolah, Guru, dan Murid Sekolah Menengah Kejuruan (SMK) di Bawah Kementerian Pendidikan dan Kebudayaan Menurut Kecamatan di Kabupaten Trenggalek, 2018/2019 dan 2019/2020 <i>Number of Schools, Teachers, and Pupils in Vocational High Schools Under The Ministry of Education and Culture by Subdistrict in Trenggalek Regency, 2018/2019 dan 2019/2020</i>	88
4.1.9	Jumlah Sekolah, Guru, dan Murid Madrasah Aliyah (MA) di Bawah Kementerian Agama Menurut Kecamatan di Kabupaten Trenggalek, 2019/2020 <i>Number of Schools, Teachers, and Pupils in Madrasah Aliyah (MA) Under the Ministry of Religious Affairs by Subdistrict in Trenggalek Regency, 2019/2020</i>	89
4.1.10	Jumlah Desa ¹ /Kelurahan yang Memiliki Fasilitas Sekolah Menurut Kecamatan dan Tingkat Pendidikan di Kabupaten Trenggalek, 2014– 2019 <i>Number of Villages¹/Kelurahan Having Educational Facilities by Subdistrict and Educational Level in Trenggalek Regency, 2014– 2019.</i>	91
4.1.11	Jumlah Mahasiswa dan Tenaga Pendidik (Negeri dan Swasta) di Bawah Kementerian Riset, Teknologi dan Pendidikan Tinggi Menurut Kecamatan di Kabupaten Trenggalek, 2019.....	

	<i>Number of Students and Lecturers (State and Private) Under the Ministry of Research, Technology and High Education by Subdistrict in Trenggalek Regency, 2019.....</i>	96
4.1.12	Jumlah Mahasiswa dan Tenaga Pendidik (Negeri dan Swasta) di Bawah Kementerian Agama Menurut Kecamatan di Kabupaten Trenggalek, 2019..... <i>Number of Students and Lecturers (State and Private) Under the Ministry of Religious Affairs by Subdistrict in Trenggalek Regency, 2019.....</i>	97
4.1.13	Angka Partisipasi Murni (APM) dan Angka Partisipasi Kasar (APK) Menurut Jenjang Pendidikan di Kabupaten Trenggalek, 2018 dan 2019 <i>Net Participation Rates and Gross Participation Rates by Educational Level in Trenggalek Regency, 2018 and 2019.....</i>	98
4.1.14	Persentase Penduduk Berumur 15 Tahun ke Atas yang Melek Huruf Menurut Kelompok Umur di Kabupaten Trenggalek, 2018 dan 2019 <i>Percentage of Literate People Aged 15 Years and Over by Age Group in Trenggalek Regency, 2018 and 2019.....</i>	99
4.2	KESEHATAN HEALTH.....	
4.2.1	Jumlah Desa ¹ /Kelurahan Yang Memiliki Sarana Kesehatan Menurut Kecamatan di Kabupaten Trenggalek, 2014–2019 <i>Number of Villages¹/Kelurahan Having Health Facilities by Subdistrict in Trenggalek Regency, 2014–2019</i>	100
4.2.2	Jumlah Tenaga Kesehatan Menurut Kecamatan di Kabupaten Trenggalek, 2019..... <i>Number of Medical Personnel by Subdistrict in Trenggalek Regency, 2019.....</i>	106
4.2.3	Jumlah Rumah Sakit Umum, Rumah Sakit Khusus,Rumah Sakit/ Rumah Bersalin, Puskesmas, Klinik/Balai Kesehatan, Posyandu, dan Polindes Menurut Kecamatan di Kabupaten Trenggalek, 2018 dan 2019 <i>Number of General Hospital, Special Hospital, Maternity Hospital and Public Health Center, Medical Clinic, Integrated Service Post, Village maternity Cottage by Subdistrict in Trenggalek Regency, 2018 and 2019.....</i>	107

4.2.4	Jumlah Kasus Penyakit Menurut Jenis Penyakit di Kabupaten Trenggalek, 2019..... <i>Number of Disease Cases by Type of Disease in Trenggalek Regency, 2019.....</i>	110
4.2.5	Jumlah Kelahiran Menurut Kecamatan dan Jenis Kelamin di Kabupaten Trenggalek, 2019..... <i>Number of Births by District and Gender in Kabupaten Trenggalek, 2019.....</i>	113
4.2.6	Jumlah Bayi Lahir, Bayi Bawah Garis Merah (BGM), dan Bergizi Buruk Menurut Kecamatan di Kabupaten Trenggalek, 2019..... <i>Number of babies born, babies under the red line (BGM), and malnourished according to the subdistrict in Trenggalek, 2019.....</i>	114
4.2.7	Jumlah Ibu Hamil, Melakukan Kunjungan K1, Melakukan Kunjungan K4, Kurang Energi Kronis (KEK), dan Mendapat Tablet Zat Besi (Fe) di Kabupaten Trenggalek, 2019..... <i>Number of Pregnant Women, Those with One Visit and four Visits of Antenatal Care, Chronic Energy Deficiency (CED), and Receiving Iron Supplement in Trenggalek Regency, 2019.....</i>	115
4.2.8	Jumlah Kunjungan Rawat Jalan dan Rawat Inap menurut Puskesmas di kabupaten Trenggalek, 2019..... <i>The number of outpatient visits and hospitalizations according to the public health center in Trenggalek, 2019.....</i>	116
4.2.9	Jumlah Kunjungan Gangguan Jiwa menurut puskesmas di Kabupaten Trenggalek, 2019..... <i>Number of visits to psychiatric disorders according to the public health center in Trenggalek, 2019.....</i>	118
4.2.10	Jumlah Kasus HIV dan AIDS Menurut Kelompok Umur di Kabupaten Trenggalek, 2019..... <i>Number of Cases of HIV and AIDS by Age Group in Trenggalek Regency, 2019.....</i>	119
4.2.11	Jumlah Posyandu Menurut Kecamatan dan strata di Kabupaten Trenggalek, 2019..... <i>Number of Posyandu by District and strata in Trenggalek Regency, 2019.....</i>	121
4.2.12	Jumlah Pasangan Usia Subur, Peserta KB Baru dan KB Aktif Menurut Kecamatan di Kabupaten Trenggalek, 2019	

	<i>Number of fertile age couples, new family planning participants and active family planning according to sub-districts in Trenggalek Regency, 2019.....</i>	122
4.2.13	Jumlah Pasangan Usia Subur dan Peserta KB Aktif Menurut Kecamatan di Kabupaten Trenggalek, 2019 <i>Number of Eligible Couples and Family Planning Participants by Subdistrict in Trenggalek Regency, 2019</i>	123
4.2.14	Jumlah Peserta Akseptor KB Baru Menurut Kecamatan di Kabupaten Trenggalek, 2019 <i>Number of New Participants of Family Planning by Subdistrict in Trenggalek Regency, 2019</i>	125
4.2.15	Jumlah Kelompok Bina Keluarga Balita, Bina Keluarga Remaja dan Bina Keluarga Lansia di Kabupaten Trenggalek, 2019 <i>Number of Group Under Fifth Year Family, Teenage Family and Eiderly Family in Trenggalek Regency, 2019</i>	127
4.2.16	Banyaknya Penyuluh dan Petugas Keluarga Berencana di Kabupaten Trenggalek, 2019 <i>Number of Investigator and Family Planning Officer in Trenggalek Regency, 2019.....</i>	128
4.2.17	Jumlah Keluarga Menurut Kecamatan dan Klasifikasi Keluarga di Kabupaten Trenggalek, 2019 <i>Number of Households by Districs and Household Classification in Trenggalek Regency, 2019</i>	129
4.2.18	Jumlah Kasus Penyakit Menurut Kecamatan, (2020) <i>Number of Disease Coast by sub district, (2020)</i>	130
4.3	AGAMA DAN SOSIAL LAINNYA RELIGION AND OTHER SOCIAL AFFAIRS	
4.3.1	Jumlah Penduduk Menurut Kecamatan dan Agama yang Dianut di Kabupaten Trenggalek, 2019 <i>Population by Subdistrict and Religion in Trenggalek Regency, 2019....</i>	133
4.3.2	Jumlah Tempat Peribadatan Menurut Kecamatan di Kabupaten Trenggalek, 2019 <i>Number of Places of Worship by Subdistrict in Trenggalek Regency, 2019.....</i>	134
4.3.3	Jumlah Desa ¹ /Kelurahan yang Mengalami Bencana Alam ²	

	Menurut Kecamatan di Kabupaten Trenggalek, 2011–2018 <i>Number of Villages'/Kelurahan that Had Natural Disaster² by Subdistrict in Trenggalek Regency, 2011–2018</i>	135
4.3.4	Jumlah Kejadian Bencana Alam Menurut Kecamatan di Kabupaten Trenggalek, 2019..... <i>Number of Natural Disaster Events by Subdistrict in Trenggalek Regency, 2019</i>	138
4.3.5	Jumlah Korban yang Diakibatkan Bencana Alam Menurut Kecamatan di Kabupaten Trenggalek, 2019	140
	<i>Number of Victims Due to Natural Disaster by Subdistrict in Trenggalek Regency, 2019</i>	
4.3.6	Jumlah Kerusakan Rumah yang Diakibatkan Bencana Alam Menurut Kecamatan di Kabupaten Trenggalek, 2018 dan 2019	148
	<i>Number of Damaged Houses Due to Natural Disaster by Subdistrict in Trenggalek Regency, 2018 and 2019</i>	
4.3.7	Jumlah Kejahatan yang Dilaporkan, Risiko Penduduk Terjadi Tindak Pidana per 100.000 Penduduk, Persentase Penyelesaian Tindak Pidana, dan Selang Waktu Terjadinya Tindak Pidana Menurut Kepolisian Resort di Kabupaten Trenggalek, 2016–2018	150
	<i>Crime Total, Crime Rate per 100,000 Population, Percentage of Crime Clearance, and Time Interval of Crime Occurance by Departmental (Resort) Police Office in Trenggalek Regency, 2016–2018</i>	
4.3.8	Jumlah Tindak Kejahatan dan Jumlah Korban di Kabupaten Trenggalek, 2019.....	154
	<i>Number of Crimes and Victims in Trenggalek Regency, 2019</i>	
4.3.9	Jumlah Tindak Kejahatan dan Jumlah Korban Menurut Kelompok Umur di Kabupaten Trenggalek, 2019	155
	<i>Number of Crimes and Number of Victims According to Age Groups in Trenggalek Regency, 2019</i>	
4.3.10	Banyaknya Narapidana Berdasarkan putusan Pengadilan Menurut Kelompok Usia dan Jenis Kelamin di Trenggalek, 2019	156
	<i>Number of Prisoners Based on Court Decisions According to Age Group and Gender in Trenggalek, 2019</i>	
4.3.11	Banyaknya Narapidana Berdasarkan putusan Pengadilan	

	Halaman Page
Menurut Jenis Hukuman dan Jenis Kelamin di Trenggalek, 2019 <i>Number of Prisoners Based on Court Decisions According to Age Group and Gender in Trenggalek, 2019</i>	156
4.3.12 Banyaknya Narapidana dan Pidana Rumah Menurut Jenis Tindak Pidana di Trenggalek, 2019 <i>Number of Prisoners and Home Criminals According to Type of Crime in Trenggalek, 2019</i>	157
4.3.13 Jumlah Perkara menurut Jenis perkara Pada Kejaksaan Negeri Trenggalek , 2019 <i>Number of cases according to the type of case in the Trenggalek District Prosecutor's Office, 2019</i>	158
4.3.14 Jumlah Penuntutan Perkara Tindak Pidana menurut Jenis perkara Pada Kejaksaan Negeri Trenggalek , 2019 <i>Number of Prosecution of Criminal Cases according to Case type At Trenggalek District Prosecutor's Office, 2019</i>	158
4.3.15 Jumlah Eksekusi Perkara Pidana umum menurut Jenis perkara Pada Kejaksaan Negeri Trenggalek , 2019 <i>Number of Executions of General Criminal Cases according to the type of case in the Trenggalek District Prosecutor's Office, 2019</i>	159
4.3.16 Jumlah Upaya Hukum menurut Jenis Upaya Hukum Pada Kejaksaan Negeri Trenggalek , 2019 <i>Number of Legal Efforts according to Types of Legal Efforts in the Trenggalek District Prosecutor's Office, 2019</i>	159
4.3.17 Jumlah Jemaah Haji yang Diberangkatkan ¹ ke Tanah Suci Mekah Menurut Kecamatan di Kabupaten Trenggalek, 2017–2019	160
4.3.18 Nikah, Talak dan Cerai di Kabupaten Trenggalek, 2017–2019	161
4.3.19 Jumlah Perceraian Menurut Faktor dan Kecamatan di Kabupaten Trenggalek, 2019.....	161
<i>Number of Divorces by Factors and Subdistrict in Trenggalek Regency,</i>	

	Halaman Page
2019.....	163
4.3.20 Jumlah Penerima Bantuan (kepala keluarga) dan Anggaran Bantuan Sosial Pangan Menurut Kecamatan di Kabupaten Treggalek, 2019..... <i>Number of Aid Recipients (head of household) and Food Social Assistance Budget by Subdistrict in Treggalek Regency, 2019.....</i>	166
4.4 KEMISKINAN	
POVERTY	
4.4.1 Garis Kemiskinan, Jumlah, dan Persentase Penduduk Miskin di Kabupaten Treggalek, 2012–2019 <i>Poverty Line, Number, and Percentage of Poor People in Treggalek Regency, 2012–2019.....</i>	167
4.4.2 Indeks Kedalaman Kemiskinan dan Indeks Keparahan Kemiskinan di Kabupaten Treggalek, 2012–2019 <i>Poverty Gap Index and Poverty Severity Index in Treggalek Regency, 2012–2019.....</i>	168
5. PERTANIAN, KEHUTANAN, PETERNAKAN, DAN PERIKANAN/ AGRICULTURE, FORESTRY, LIVESTOCK, AND FISHERY	
5.1 HORTIKULTURA	
HORTICULTURE	
5.1.1 Luas Panen Tanaman Sayuran Menurut Kecamatan dan Jenis Tanaman di Kabupaten Treggalek (ha), 2018 dan 2019 <i>Harvested Area of Vegetables by Subdistrict and Kind of Plant in Treggalek Regency (ha), 2018 and 2019.....</i>	177
5.1.2 Produksi Tanaman Sayuran Menurut Kecamatan dan Jenis Tanaman di Kabupaten Treggalek (ton), 2018 dan 2019 <i>Production of Vegetables by Subdistrict and Kind of Plant in Treggalek Regency (ton), 2018 dan 2019.....</i>	180
5.1.3 Luas Panen Tanaman Sayuran dan Buah-buahan Semusim Menurut Jenis Tanaman di Kabupaten Treggalek (ha), 2016–2019 <i>Harvested Area of Seasonal Vegetables and Fruits by Kind of Plant in Treggalek Regency (ha), 2016–2019.....</i>	183
5.1.4 Produksi Tanaman Sayuran dan Buah-buahan Semusim Menurut Jenis Tanaman di Kabupaten Treggalek (ton), 2016–2019 <i>Production of Seasonal Vegetables and Fruits by Kind of Plant in</i>	

	Halaman Page
	184
5.1.5	185
5.1.6	187
5.1.7	189
5.1.8	190
5.1.9	191
5.1.10	193
5.1.11	195
5.1.12	196

5.1.13	Produksi Buah-buahan Menurut Kecamatan dan Jenis Tanaman di Kabupaten Trenggalek (ton), 2018 and 2019 <i>Production of Fruits by Subdistrict and Kind of Plant in Trenggalek Regency (ton), 2018 and 2019</i>	197
5.1.14	Produksi Buah–Buahan dan Sayuran Tahunan Menurut Jenis Tanaman (ton) di Kabupaten Trenggalek, 2017–2019 <i>Production of Annual Fruits and Vegetables by Kind of Plant in Trenggalek Regency (ton), 2017–2019</i>	200
5.2	PERKEBUNAN ESTATE CROPS	
5.2.1	Luas Areal Tanaman Perkebunan Menurut Kecamatan dan Jenis Tanaman di Kabupaten Trenggalek (ha), 2018 dan 2019 <i>Planted Area of Estate Crops by Subdistrict and Type of Crops in Trenggalek Regency (ha), 2018 dan 2019</i>	201
5.2.2	Produksi Perkebunan Menurut Kecamatan dan Jenis Tanaman di Kabupaten Trenggalek (ton), 2018 dan 2019 <i>Production of Estate by Subdistrict and Type of Crops in Trenggalek Regency (ton), 2018 and 2019</i>	205
5.3	KEHUTANAN FORESTRY	
5.3.1	Luas Kawasan Hutan Rakyat Menurut Kecamatan di Kabupaten Trenggalek (hektar), 2019	209
5.3.2	Volume Kayu Hutan Menurut Bulan dan Jenis Tanaman di Kabupaten Trenggalek (m ³), 2019 <i>Volume of Forest Wood by Month and Plant Type in Trenggalek Regency (m³), 2019</i>	210
5.3.3	Produksi Kayu Hutan Menurut Jenis Produksi (m ³) dan Kecamatan di Kabupaten Trenggalek, 2019 <i>Timber Production by Type of Product and Subdistrict (m³), in Trenggalek Regency 2019</i>	211
5.3.4	Produksi Kayu Hutan Menurut Jenis Produksi (m ³) di Kabupaten Trenggalek, 2019..... <i>Timber Production by Type of Product (m³) in Trenggalek Regency,</i>	

	2019.....	212
5.3.5	Jumlah Produksi Hasil Hutan Non kayu di Kabupaten Trenggalek, 2019 Total Production of Non Timber Forest Products in Trenggalek Regency, 2019	
5.4	PETERNAKAN	
	LIVESTOCK	
5.4.1	Populasi Ternak Menurut Kecamatan dan Jenis Ternak (ekor) di Kabupaten Trenggalek, 2018 dan 2019..... <i>Livestock Population by Subdistrict and Kind of Livestock (heads) in Trenggalek Regency, 2018 and 2019</i>	214
5.4.2	Populasi Unggas Menurut Kecamatan dan Jenis Unggas (ekor) di Kabupaten Trenggalek, 2018 dan 2019..... <i>Poultry Population by Subdistrict and Kind of Poultry (heads) in Trenggalek Regency, 2018 and 2019</i>	217
5.4.3	Produksi Daging Ternak Menurut Kecamatan dan Jenis Ternak (kg) di Kabupaten Trenggalek, 2018 dan 2019..... <i>Meat Production by Subdistrict and Kind of Livestock (kg) in Trenggalek Regency, 2018 and 2019</i>	219
5.4.4	Produksi Daging Unggas Menurut Kecamatan dan Jenis Unggas (kg) di Kabupaten Trenggalek, 2018 dan 2019..... <i>Poultry Meat Production by Subdistrict and Kind of Poultry (kg) in Trenggalek Regency, 2018 and 2019</i>	220
5.4.5	Produksi Telur Unggas dan Susu Sapi Menurut Kecamatan (ton) di Kabupaten Trenggalek, 2018 dan 2019..... <i>Production of Poultry Eggs and Cow Milk by Subdistrict (ton) in Trenggalek Regency, 2018 and 2019</i>	222
5.5	PERIKANAN	
	FISHERY	
5.5.1	Produksi dan Nilai Produksi Perikanan Tangkap Menurut Kecamatan dan Jenis Penangkapan di Kabupaten Trenggalek, 2019 <i>Production and Production Value of Fish Capture by Subdistrict and Type of Captures in Trenggalek Regency, 2019</i>	224
5.5.2	Produksi dan Nilai Produksi Perikanan Tangkap di Perairan Umum Menurut Kecamatan dan Lokasi di Kabupaten Trenggalek, 2019 <i>Production and Production Value of Inland Open Water Capture</i>	

	Halaman Page
	226
5.5.3	229
6.	
6.1	243
6.2	244
6.3	245
6.4	246
7.	
7.1	253
7.2	254
7.3	255
8.	
8.1	

TRANSPORTATION

8.1.1	Panjang Jalan Menurut Tingkat Kewenangan Pemerintahan di Kabupaten Trenggalek (km), 2018–2019 <i>Length of Roads by Level of Government Authority in Trenggalek Regency (km), 2018–2019</i>	265
8.1.2	Panjang Jalan Menurut Jenis Permukaan Jalan di Kabupaten Trenggalek (km), 2018–2019 <i>Length of Roads by Type of Road Surface in Trenggalek Regency (km), 2018–2019</i>	266
8.1.3	Panjang Jalan Menurut Kondisi Jalan di Kabupaten Trenggalek (km), 2018–2019 <i>Length of Roads by Condition of Roads in Trenggalek Regency (km), 2018–2019</i>	267
8.1.4	Jumlah Kendaraan Bermotor Menurut Kecamatan dan Jenis Kendaraan di Kabupaten Trenggalek, 2019 <i>Number of Motor Vehicles by Subdistrict and Type of Vehicle in Trenggalek Regency, 2019</i>	268
8.1.5	Jumlah Kendaraan Wajib Uji Pada Balai Pengujian Kendaraan Bermotor di Kabupaten Trenggalek, 2019 <i>Number of Vehicle Obligated to Test in Vehicle Tester Office in Trenggalek Regency, 2019</i>	269

8.2 KOMUNIKASI

COMMUNICATION

8.2.1	Jumlah Kantor Pos Pembantu Menurut Kecamatan di Kabupaten Trenggalek, 2018–2019 <i>Number of Post Offices Subsidiaries by Subdistrict in Trenggalek Regency, 2018–2019</i>	270
8.2.2	Jumlah Kantor Pos Pembantu Menurut Kecamatan di Kabupaten Trenggalek, 2018–2019 <i>Number of Post Offices Subsidiaries by Subdistrict in Trenggalek Regency, 2018–2019</i>	271

**9. PERBANKAN, KOPERASI, DAN HARGA-HARGA/
BANKING, COOPERATIVE, AND PRICES**

9.1	Jumlah Koperasi Aktif Menurut Kecamatan di Kabupaten Trenggalek, 2016–2019	
-----	--	--

	Halaman Page
	<i>Number of Active Cooperative by Subdistrict in Trenggalek Regency, 2016–2019</i> 277
9.2	Jumlah Koperasi Menurut Jenis Koperasi dan Kecamatan di Kabupaten Trenggalek, 2019 <i>Number of Cooperative by Kind of Cooperative and Subdistrict in Trenggalek Regency, 2019</i> 278
10.	PENGELUARAN PENDUDUK/POPULATION EXPENDITURE
10.1	Rata-rata Pengeluaran per Kapita Sebulan Menurut Kelompok Komoditas (rupiah) di Kabupaten Trenggalek, 2018 dan 2019 <i>Monthly Average Expenditure per Capita by Commodity Group (rupiahs) in Trenggalek Regency, 2018 and 2019</i> 284
10.2	Persentase Pengeluaran per Kapita Sebulan Menurut Kelompok Komoditas di Kabupaten Trenggalek, 2018 dan 2019 <i>Percentage of Monthly Expenditure per Capita by Commodity Group in Trenggalek Regency, 2018 and 2019</i> 285
10.3	Rata-rata Pengeluaran Per Kapita Sebulan menurut Golongan Pengeluaran di Kabupaten Trenggalek, 2018 dan 2019 <i>Average of Population by Per Capita Spending Group a Month in Trenggalek Regency, 2018 and 2019</i> 286
11.	PERDAGANGAN/TRADE
11.1	Jumlah Sarana Perdagangan Menurut Jenisnya di Kabupaten Trenggalek, 2017–2019 <i>Number of Trading Facilities by Type of Facility in Trenggalek Regency, 2016–2019</i> 293
12.	SISTEM NERACA REGIONAL/SYSTEM OF REGIONAL ACCOUNTS
12.1.	Produk Domestik Regional Bruto Atas Dasar Harga Berlaku Menurut Lapangan Usaha di Kabupaten Trenggalek (juta rupiah), 2015–2019 <i>Gross Regional Domestic Product at Current Market Prices by Industry in Trenggalek Regency (million rupiahs), 2015–2019</i> 307
12.2	Produk Domestik Regional Bruto Atas Dasar Harga Konstan 2010 Menurut Lapangan Usaha di Kabupaten Trenggalek (juta rupiah), 2015–2019 <i>Gross Regional Domestic Product at 2010 Constant Market Prices by Industry in Trenggalek Regency (million rupiahs), 2015–2019</i> 309

12.3	Distribusi Persentase Produk Domestik Regional Bruto Atas Dasar Harga Berlaku Menurut Lapangan Usaha di Kabupaten Trenggalek, 2015–2019 <i>Percentage Distribution of Gross Regional Domestic Product at Current Market Prices by Industry in Trenggalek Regency, 2015–2019...</i>	311
12.4	Laju Pertumbuhan Produk Domestik Regional Bruto Atas Dasar Harga Konstan 2010 Menurut Lapangan Usaha di Kabupaten Trenggalek (persen), 2015–2019 <i>Growth Rate of Gross Regional Domestic Product at 2010 Constant Market Prices by Industry in Trenggalek Regency (percent), 2015–2019</i>	313
12.5	Produk Domestik Regional Bruto Atas Dasar Harga Berlaku Menurut Jenis Pengeluaran di Kabupaten Trenggalek (juta rupiah), 2015–2019 <i>Gross Regional Domestic Product at Current Market Prices by Type of Expenditure in Trenggalek Regency (million rupiahs), 2015–2019.....</i>	315
12.6	Produk Domestik Regional Bruto Atas Dasar Harga Konstan 2010 Menurut Jenis Pengeluaran di Kabupaten Trenggalek (juta rupiah), 2015–2019 <i>Gross Regional Domestic Product at 2010 Constant Market Prices by Type of Expenditure in Trenggalek Regency (million rupiahs), 2015–2019.....</i>	316
13.	PERBANDINGAN ANTAR KABUPATEN/ KOTA/ REGENCY/MUNICIPAL COMPARISON	
13.1	Jumlah Penduduk Menurut Kabupaten/ Kota di Provinsi Jawa Timur (ribu), 2015–2019 <i>Population by Regency/Municipality in East Java Province (thousand), 2015–2019.....</i>	325
13.2	Laju Pertumbuhan Produk Domestik Regional Bruto Atas Dasar Harga Konstan 2010 Menurut Kabupaten/ Kota di Provinsi Jawa Timur (persen), 2015–2019 <i>Rate of Growth of Gross Regional Domestic Products at Constant 2010 Prices by Regency/Municipality in East Java Province (percent), 2015–2019</i>	327
13.3	Jumlah Penduduk Miskin Menurut Kabupaten/ Kota di Provinsi Jawa Timur (ribu), 2015–2019	

		Halaman
		Page
	<i>Number of Poor Population by Regency/Municipality in East Java Province (thousand), 2015–2019</i>	329
13.4	Indeks Pembangunan Manusia Menurut Kabupaten/ Kota di Provinsi Jawa Timur, 2015–2019 <i>Human Development Index by Regency/Municipality in East Java Province, 2015–2019</i>	331

<https://trenggalekkab.bps.go.id>

DAFTAR GAMBAR/LIST OF FIGURES

	Halaman <i>Page</i>
1.1	Jumlah Curah Hujan Setahun menurut Kecamatan di Kabupaten Trenggalek (Mm), 2019 5
1.2	Luas Total Area menurut Kecamatan di Kabupaten Trenggalek (Km ²), 2019 6
2.1	Jumlah Desa/Kelurahan menurut Kecamatan di Kabupaten Trenggalek, 2019 21
2.2	Jumlah Pegawai Negeri Sipil menurut Jabatan di Kabupaten Trenggalek, 2019 22
3.1	Jumlah Penduduk Menurut Kecamatan di Kabupaten Trenggalek, 2019 51
3.2	Jumlah Pencari Kerja Terdaftar Menurut Kecamatan, 2019 52
4.1	Jumlah Sekolah Menengah Pertama (SMP) menurut Kecamatan di Kabupaten Trenggalek, 2019 71
4.2	Jumlah Tenaga Kesehatan menurut Kecamatan di Kabupaten Trenggalek, 2019 72
5.1	Luas Panen Tanaman Sayur di Kabupaten Trenggalek, 2019 175
5.2	Produksi Tanaman Sayuran dan Buah-Buahan Semusim di Kabupaten Trenggalek, 2019 176
6.1	Jumlah Pelanggan Listrik menurut Kecamatan di Kabupaten Trenggalek, 2019 241
6.2	Jumlah Pelanggan Air Bersih di Kabupaten Trenggalek, 2014-2019 242
7.1	Jumlah Rumah Makan/Restoran Menurut Kecamatan, 2018-2019 ... 251
7.2	Jumlah Hotel Menurut Kecamatan di Kabupaten Trenggalek, 2018- 2019 252
8.1	Persentase Panjang Jalan Menurut Kondisi Jalan di Kabupaten Trenggalek (persen), 2019 263
8.2	Jumlah Kendaraan Bermotor Menurut Kecamatan dan Jenis Kendaraan di Kabupaten Trenggalek, 2019 264
10.1	Rata-rata Pengeluaran Per Kapita Sebulan menurut Golongan Pengeluaran di Kabupaten Trenggalek, 2018 dan 2019 283

12.1	Laju Pertumbuhan Produk Domestik Regional Bruto Atas Dasar Harga Konstan 2010 Menurut Lapangan Usaha di Kabupaten Trenggalek (persen), 2015–2019	305
12.2	Distribusi Persentase Produk Domestik Regional Bruto Atas Dasar Harga Berlaku Menurut Lapangan Usaha di Kabupaten Trenggalek, 2019..	306
13.1	Dasar Harga Konstan 2010 Menurut Kabupaten/Kota di Provinsi Jawa Timur (persen), 2019.....	323
13.2	Indeks Pembangunan Manusia Menurut Kabupaten/Kota di Provinsi Jawa Timur, 2015–2019.....	324

<https://trenggalekkab.bps.go.id>

PENJELASAN UMUM/EXPLANATORY NOTES

Tanda-tanda, satuan-satuan, dan lain-lainnya yang digunakan dalam publikasi ini adalah sebagai berikut:

Symbols, measurement units, and acronyms which are used in this publication, are as follows:

1. TANDA-TANDA/SYMBOLS

Data tidak tersedia/Data not available	: ...
Tidak ada atau nol /Null or zero	: -
Data dapat diabaikan/Data negligible	: 0
Tanda decimal/Decimal point	: ,
Data tidak dapat ditampilkan/Not applicable	: NA
Angka estimasi/Estimated figures	: e
Angka diperbaiki/Revised figures	: r
Angka sementara/Preliminary figures	: x
Angka sangat sementara/Very preliminary figures	: xx
Angka sangat sangat sementara/Very very preliminary figures	: xxx

2. SATUAN/UNITS

barel/barrel	: 158,99 liter/litres = 1/6,2898 m ³
hektar (ha)/hectare (ha)	: 10 000 m ²
kilometer (km)/kilometres (km)	: 1 000 meter/meters (m)
knot/knot	: 1,8523 km/jam (km/hour)
kuintal/quintal	: 100 kg
KWh	: 1 000 Watt hour
MWh	: 1 000 KWh
liter (untuk beras)/litre (for rice)	: 0,80 kg
MMSCF	: 1/35,3 m ³
metrik ton (m.ton)/metric ton (m. ton)	: 0,98421 long ton = 1 000 kg
ons/ounce	: 28,31 gram/grams
ton	: 1 000 kg

Satuan lain: buah, dus, butir, helai/lembar, kaleng, batang, pulsa, ton kilometer (ton-km), jam, menit, persen (%).

Other units: unit, pack, pieces, sheet, tin, pulse, ton-kilometres(ton-km), hour, minute, percent (%).

Perbedaan angka di belakang koma disebabkan oleh pembulatan angka.

The difference in decimal numbers is caused by rounding.

DAFTAR SINGKATAN/ LIST OF ABBREVIATIONS

SI	: Stasiun Iklim
SIMPK	: Stasiun Meteorologi Pertanian Khusus
t.t	: Tempat tidur
BCG	: Bacillus Calmette Guerin
DPT	: Difteri, Pertusis, Tetanus
TT	: Tetanus Toxoid
IOT	: Industri Obat Tradisional/ <i>Traditional Medicine Industry</i>
IKOT	: Industri Kecil Obat Tradisional/ <i>Traditional Medicine Small</i>
Alkes	: Alat kesehatan/ <i>Health Kits</i>
PKRT	: Perbekalan Kesehatan Rumah tangga/ <i>Household Health Logistics</i>
Kompl	: Komplemen/ <i>Complement</i>
IRTP	: Industri Pangan Produksi Rumah Tangga/ <i>Foods Home Industry</i>
PBF	: Pedagang Besar Farmasi/ <i>Pharmacy Whole-seller</i>
GFK	: Gudang Farmasi Kab/Kota/Regency/ <i>Municipality Pharmacy Warehouse</i>
RB	: Rumah Bersalin/ <i>Delivery House</i>
Pustu	: Puskesmas pembantu/ <i>Auxiliary Public Health Center</i>
BP	: Balai Pengobatan/ <i>Polyclinic</i>
TPS	: Tempat Pembuangan Sementara / <i>landfill</i>
Jamkesmas	: Jaminan kesehatan masyarakat miskin/ <i>Poor public health insurance</i>
PJKMU	: Program Jaminan Kesehatan Masyarakat Umum
SIUP	: Surat Ijin Usaha Perdagangan/ <i>Trading Permission Letter</i>
TDP	: Tanda Daftar Perusahaan/ <i>Company Registration Identity</i>
API	: Angka Pengenal Importir/ <i>Importer's Identity Number</i>

Statistik Kunci, 2017–2019 Key Statistics, 2017–2019

Rincian/Description	Satuan/Unit	2017	2018	2019
(1)	(2)	(3)	(4)	(5)
SOSIAL/SOCIAL				
Penduduk ¹ /Population ¹	juta/million	693,104	694,902	696,295
Laju Pertumbuhan Penduduk ¹ /Population Growth ¹	%	0,52	0,26	0,20
Angka Harapan Hidup ^{1-e} /Life Expectancy Rate ¹	tahun/years	73,15	73,35	73,59
Angka Rata-rata Lama Sekolah/Mean Years of Schooling	tahun/years	7,20	7,27	7,28
Tingkat Partisipasi Angkatan Kerja -TPAK ^{2,3} Labour Force Participation Rate-LFPR ^{2,3}	%	71,27	75,19	73,24
Tingkat Pengangguran Terbuka-TPT ² Unemployment Rate-UR ²	%	3,48	4,17	3,43
Penduduk Miskin ⁴ /Poor People ⁴	ribu/thousand	89,77	83,50	76,44
Persentase Penduduk Miskin ⁴ Percentage of Poor People ⁴	%	12,96	12,02	10,98
Indeks Pembangunan Manusia-IPM ⁵ Human Development Index ⁵	—	68,10	68,71	69,46
EKONOMI/ECONOMIC				
Produk Domestik Regional Bruto (PDRB) Harga Berlaku ⁶ Gross Regional Domestic Bruto (GRDP) at Current Price ⁶	milyar rupiah million rupiahs	16 082	17 354	18 533
Laju Pertumbuhan Ekonomi ⁸ /Economic Growth ⁷	%	5,02	5,03	5,08
PDRB Per Kapita Harga Berlaku ^{6,8} Per Capita of GRDP at Current Price ^{6,8}	juta rupiah juta rupiahs	23,202	24,974	26,646

- Catatan/Notes: ¹ Hasil proyeksi penduduk Indonesia 2010–2035 (pertengahan tahun/Juni)/The result of Indonesia population prjection 2010–2035 (mid year/June)
- ² Kondisi Agustus/Condition at August
- ³ Menggunakan penimbang hasil proyeksi penduduk tahun 2010–2035/Weighted by the 2010–2035 population projection
- ⁴ Kondisi Maret/Condition at March
- ⁵ Sejak tahun 2010, IPM dihitung dengan metode baru. Komponen IPM metode baru adalah angka harapan hidup saat lahir, harapan lama sekolah, rata-rata lama sekolah, dan pengeluaran per kapita/Since 2010, HDI was calculated using new method. New HDI component are life expectancy at birth, expected years of schooling, means years of schooling, and expenditure per capita
- ⁶ Mulai tahun 2010 mengadopsi System of National Account 2008 (SNA 2008)/Since 2010 is in line with System of National Account 2008 (SNA 2008)
- ⁷ Menggunakan tahun dasar 2010 (2010=100)/Using 2010 base year (2010=100)
- ⁸ Menggunakan proyeksi penduduk berdasarkan hasil SP2010/Using population projection based on SP2010



01

GEOGRAFI DAN IKLIM
GEOGRAPHY AND CLIMATE

<https://treggalekkab.bps.go.id>



PENJELASAN TEKNIS**TECHNICAL NOTES**

- | | |
|---|--|
| <p>1. Kabupaten Trenggalek merupakan Kabupaten yang terletak di bagian selatan dari wilayah Provinsi Jawa Timur, yang terletak pada 111o 24' - 112o 11' BT dan 7o 53' - 8o 34' LS.</p> | <p>1. <i>Trenggalek Regency is located in the south past of East Java Province. It lies between 111 24' - 112 11' East longitude and 7 63' to 8 34' south latitude.</i></p> |
| <p>2. Batas Daerah, di sebelah utara berbatasan dengan wilayah Kabupaten Tulungagung dan Ponorogo, Kabupaten Tulungagung disebelah timur. Kabupaten Ponorogo dan Pacitan disebelah barat, dan di sebelah selatan adalah Samudera Indonesia.</p> | <p>2. <i>Regency bourder, Tulungagung and Ponorogo Regency in Nouth side, Tulungagung Regency in East side, Ponorogo and Pacitan Regency in West side and Samudera Indonesiain South side.</i></p> |
| <p>3. Iklim. Kabupaten Trenggalek berada di sekitar garis khatulistiwa, mempunyai musim kemarau dan musim penghujan. Bulan september–april merupakan musim penghujan, dan musim kemarau terjadi pada bulan mei–agustus.</p> | <p>3. <i>Climate. Trenggalek Regency is in equator line. They are dry seasons and rainy seasons. Rainy season lasts from September to April and Dry season lasts from May to August.</i></p> |
| <p>4. Keadaan Cuaca dan Curah Hujan, Data cuaca dan curah hujan menunjukkan pola musim penghujan dan musim kemarau setiap tahunnya.</p> | <p>4. <i>The Situation of Weather and Rainfall, Data weather and Rainfall show the condition of rainy season and Dry season every year.</i></p> |

ULASAN

Luas Wilayah

Luas wilayah Kabupaten Trenggalek adalah seluas 1.261,40 Km². Kabupaten Trenggalek terdiri atas 14 kecamatan. Kecamatan terluas adalah Kecamatan Munjungan dan Watulimo yaitu sebesar 12,27 persen dan 12,24 persen dari luas Kabupaten Trenggalek.

Iklim

Jumlah rata-rata curah hujan Kabupaten Trenggalek tahun 2019 adalah 111 mm dan rata-rata Hari Hujan tiap bulan adalah 6 hari.

DESCRIPTION

Area

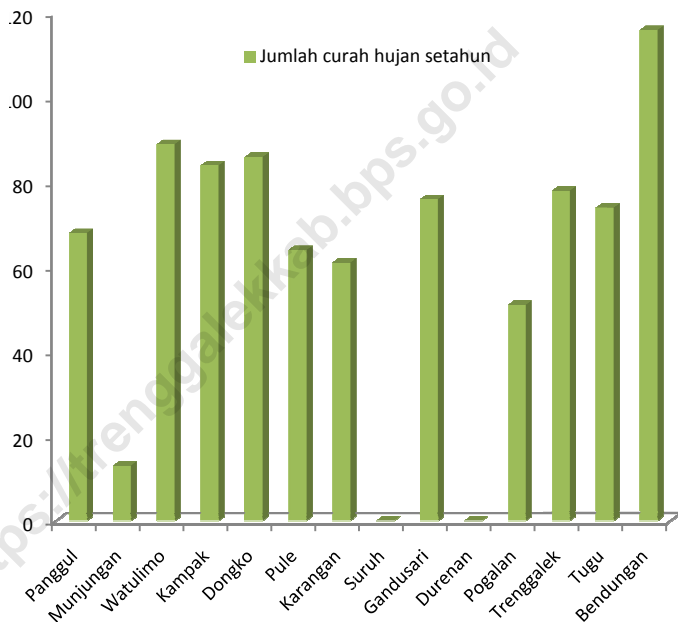
The area of Trenggalek Regency is 1,261.40 Km². Trenggalek Regency consists of 14 sub districts. The largest sub-district is Munjungan and Watulimo sub-district which is 12.27 percent and 12.24 percent of Trenggalek Regency's area.

Climate

The average amount of rainfall in Trenggalek Regency in 2019 is 111 mm and the average rainy day per month is 6 days.

Gambar 1.1
Figures

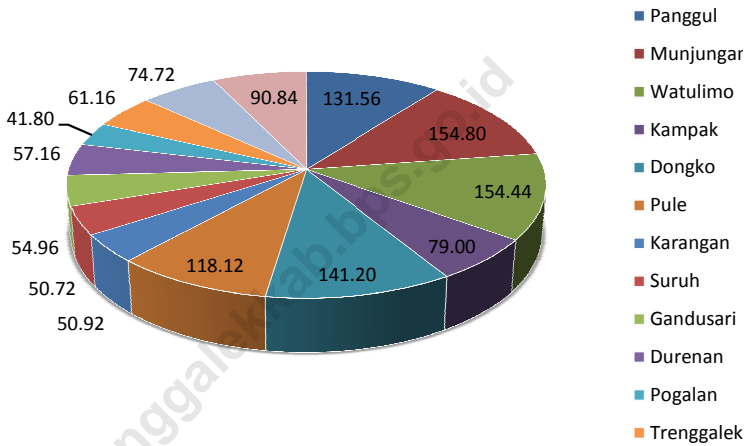
Jumlah Curah Hujan Setahun menurut Kecamatan di Kabupaten Trenggalek (Mm), 2019



Sumber/Source: Dinas Pekerjaan Umum & Penataan Ruang Kabupaten Trenggalek/ PU Bina Marga and Irrigation Services of Trenggalek Regency

Gambar 1.2
Figures

Luas Total Area menurut Kecamatan di Kabupaten Trenggalek (Km²), 2019



Sumber/Source: Badan Pertanahan Nasional Kabupaten Trenggalek / *The National Land Agency of Trenggalek Regency*

1.1 KEADAAN GEOGRAFI GEOGRAPHY CONDITION

Tabel
Table 1.1.1 **Luas Daerah dan Jumlah Pulau Menurut Kecamatan di Kabupaten Trenggalek, 2019**
Total Area and Number of Islands by Subdistrict in Trenggalek Regency, 2019

Kecamatan <i>Subdistrict</i>	Ibukota Kecamatan <i>Capital of Subdistrict</i>	Luas <i>Total Area</i> (km ² /sq.km)
(1)	(2)	(3)
010. Panggul	Wonocoyo	131,56
020. Munjungan	Munjungan	154,80
030. Watulimo	Prigi	154,44
040. Kampak	Bendoagung	79,00
050. Dongko	Dongko	141,20
060. Pule	Pule	118,12
070. Karang	Karangan	50,92
071. Suruh	Suruh	50,72
080. Gandusari	Gandusari	54,96
090. Durenan	Kendalrejo	57,16
100. Pogalan	Ngadirenggo	41,80
110. Trenggalek	Ngantru	61,16
120. Tugu	Gondang	74,72
130. Bendungan	Dompyong	90,84
Kabupaten Trenggalek		1 261,40

Lanjutan Tabel/*Continued Table* 1.1.1

Kecamatan Subdistrict	Persentase terhadap Luas Kabupaten Percentage to Regency/Municipal Area	Jumlah Pulau Number of Islands
(1)	(4)	(5)
010. Panggul	10,43	...
020. Munjungan	12,27	...
030. Watulimo	12,24	...
040. Kampak	6,26	...
050. Dongko	11,19	...
060. Pule	9,36	...
070. Karang	4,04	...
071. Suruh	4,02	...
080. Gandusari	4,36	...
090. Durenan	4,53	...
100. Pogalan	3,31	...
110. Trenggalek	4,85	...
120. Tugu	5,92	...
130. Bendungan	7,20	...
Kabupaten Trenggalek	100,00	...

Sumber/*Source*: Badan Pertanahan Nasional Kabupaten Trenggalek / The National Land Agency of Trenggalek Regency

Tabel
Table 1.1.2**Tinggi Wilayah dan Jarak ke Ibukota Kabupaten Menurut Kecamatan di Kabupaten Trenggalek, 2019**
Altitude and Distance to the Capital of Regency by Subdistrict in Trenggalek Regency, 2019

Kecamatan Subdistrict	Tinggi Wilayah (mdpl) Altitude (m a.s.l)	Jarak ke Ibukota Kabupaten Distance to the Capital of Regency
(1)	(2)	(3)
010. Panggul	23	52
020. Munjungan	34	46
030. Watulimo	343	44
040. Kampak	141	18
050. Dongko	555	29
060. Pule	717	27
070. Karang	139	7
071. Suruh	-	11
080. Gandusari	124	11
090. Durenan	-	15
100. Pogalan	128	8
110. Trenggalek	121	0
120. Tugu	200/146	7
130. Bendungan	704	19
Trenggalek	266,83	

Sumber/Source: Dinas Pekerjaan Umum & Penataan Ruang Kabupaten Trenggalek/ PU Bina Marga and Irrigation Services of Trenggalek Regency

Tabel
Table 1.1.3

**Nama dan Panjang Sungai di Kabupaten Trenggalek (Km),
2019**
**Name and Length of River in Trenggalek Regency (Km),
2019**

Nama Sungai The name of the river	Panjang Length (km)	Lebar Permukaan Wide (m)	Lebar Dasar Base Width (m)	Kedalaman Depth (m)
(1)	(2)	(3)	(4)	(5)
Bagong	22,50	42,40	40,00	4,00
Sukun	11,00	10,00	8,00	4,00
Prambon	13,50	28,00	21,00	3,50
Kedungmoro	8,50	19,00	15,00	3,50
Klumutan	4,00	12,00	7,00	4,20
Jolok	2,25	11,00	9,00	3,75
Ngasinan	41,50	32,00	20,00	6,80
Klitik	7,25	9,50	7,50	2,40
Munjungan	5,50	30,00	20,00	4,00
Anjok	2,00	17,00	14,05	2,05
Darungan	4,50	8,00	8,00	4,00
Ngepeh	8,00	15,00	12,00	2,80
Duren	7,50	24,00	22,00	4,00
Mlinjon	19,00	34,00	28,00	3,00
Jati	15,00	30,00	24,00	3,40
Tawing	27,00	36,50	30,00	4,70
Gedangan	36,50	27,00	19,00	4,00

Lanjutan Tabel/*Continued Table 1.1.3*

<i>Nama Sungai</i> <i>The name of the river</i>	<i>Panjang</i> <i>Length (km)</i>	<i>Lebar Permukaan</i> <i>Wide (m)</i>	<i>Lebar Dasar Base</i> <i>Width (m)</i>	<i>Kedalaman</i> <i>Depth (m)</i>
(1)	(2)	(3)	(4)	(5)
Konang	17,00	40,00	30,00	4,00
Ngulung	6,00	18,00	16,00	3,50
Bungur	2,00	45,00	40,00	3,50
Craken	5,00	15,00	11,00	3,30
TumpakNongko	14,00	-	-	-
Songo	4,00	-	-	-
Karanggandu	3,50	-	-	-
Bubuk	2,00	16,00	15,00	3,50
Ngemplak	10,50	-	-	-
Sowan	5,50	-	-	-
Dongko	13,50	17,00	15,00	3,60

Sumber/*Source*: Sumber : Dinas Pekerjaan Umum dan Penataan Ruang / *Public Works Service and Spatial Planning*

1.2 KEADAAN IKLIM CLIMATE CONDITION

Tabel 1.2.1 **Jumlah Curah Hujan dan Hari Hujan Menurut Bulan di Kabupaten Trenggalek, 2019**
Table 1.2.1 **Total Rainfall and Rainy Day by Month in Trenggalek Regency, 2019**

Bulan Month	Curah Hujan Precipitation (mm)	Hari Hujan (hari) Rainy Days (day)
(1)	(2)	(3)
Januari/January	326	16
Februari/February	223	12
Maret/March	444	18
April/April	209	10
Mei/May	26	3
Juni/June	20	2
Juli/July	13	2
Agustus/August	2	1
September/September	0	1
Oktober/October	6	2
November/November	80	4
Desember/December	185	10
Trenggalek		

Sumber/Source: Dinas Pekerjaan Umum & Penataan Ruang Kabupaten Trenggalek/ PU Bina Marga and Irrigation Services of Trenggalek Regency

Tabel 1.2.2 Pengamatan Unsur Iklim Menurut Kecamatan, di Kabupaten Trenggalek 2019
Table 1.2.2 Observation by Climate by Subdistrict, in Trenggalek Regency 2019

Bulan Month	Suhu/Temperature (°C)	Kelembaban/Humidity (%)
(1)	(2)	(5)
010. Panggul	1 419	68
020. Munjungan	1 649	13
030. Watulimo	1 563	89
040. Kampak	1 239	84
050. Dongko	2 065	86
060. Pule	1 341	64
070. Karangany	1 440	61
071. Suruh	-	-
080. Gandusari	1 028	76
090. Durenan	-	-
100. Pogalan	1 077	51
110. Trenggalek	1 775	78
120. Tugu	1540 / 1488	85 / 64
130. Bendungan	2 322	116
Trenggalek		

Sumber/Source: Dinas Pekerjaan Umum & Penataan Ruang Kabupaten Trenggalek/ PU Bina Marga and Irrigation Services of Trenggalek Regency

<https://trenggalekkab.bps.go.id>



02

**PEMERINTAHAN
GOVERNMENT**

<https://trenggalekkab.bps.go.id>

PENJELASAN TEKNIS

1. Pemerintahan adalah suatu sistem yang mengatur segala kegiatan masyarakat dalam suatu daerah/ wilayah/ negara yang meliputi segala aspek kehidupan berdasarkan norma-norma tertentu
2. Kabupaten Trenggalek sebagai salahsatu kabupaten di Kabupaten Trenggalek yang mempunyai sistem pemerintahan yang sama dengan kabupaten-kabupaten lain. Unit pemerintahan di bawah Kabupaten secara langsung adalah kecamatan. Masing-masing kecamatan terdiri dari beberapa desa, dari masing-masing desa terbagi atas dusun/ lingkungan, rukun kampung dan rukun tetangga (RT)
3. Berdasarkan Tingkat Perkembangan Desa, setiap desa dapat dikelompokkan menjadi 3 tingkat, yaitu Desa Swadaya, Desa Swakarya dan Desa Swasembada
4. Desa adalah desa dan desa adat atau yang disebut dengan nama lain, selanjutnya disebut Desa adalah kesatuan masyarakat hukum yang memiliki batas wilayah yang berwenang untuk mengatur dan mengurus urusan pemerintahan, kepentingan masyarakat setempat berdasarkan

TECHNICAL NOTES

1. *Governance is a system which arranges all activities in community in region / area / country which covers all the side of live based on certain norms*
2. *Trenggalek Regency as one of Regency in East Java Regency has the same Governance system with the other regencies Governance unit under Regency is distrct Each sub regency consist of some villages, from each village is divided into dusun / lingkungan, rukun kampung and rukun tetangga (RT)*
3. *Based on the development of village, each village can be categorized into three level, they are Swadaya village, Swakarsa village and Swasembada village*
4. *Village is village and custom village or that is called by other terms, hereinafter referred to as the village is the unity of the legal community who have territorial boundaries that are authorized to regulate and manage government affairs, the interest of local communities based on community initiatives,*

prakarsa masyarakat, hak asal usul, dan/atau hak tradisional yang diakui dan dihormati dalam system Pemerintahan Negara Kesatuan Republik Indonesia (Undang-Undang Nomor 6 Tahun 2014 tentang Desa).

the origin and local customs that are acknowledged and respected within the unitary System of Government Republic of Indonesia (Law No. 6 Year 2014 about Village).

5. Kelurahan adalah suatu wilayah yang dipimpin oleh seorang Lurah sebagai perangkat daerah kabupaten dan atau daerah kota di bawah kecamatan (Undang-Undang No. 32 Tahun 2004 tentang Pemerintahan Daerah
5. *Special village is an area that is led by a special village head (lurah) as apparatus of regency and or municipality under the district (law no 32/2004 about local governmental)*
6. Anggota Dewan Perwakilan Rakyat Daerah (DPRD) dipilih melalui pemilihan umum (pemilu) dan dilantik dalam masa jabatan lima tahun.
6. *Regional House of Representatives (DPRD) members are elected through a general election and appointed for a five-years membership.*
7. Pegawai Negeri Sipil (PNS) adalah setiap warga negara Republik Indonesia yang telah memenuhi syarat yang ditentukan, diangkat oleh pejabat yang berwenang dan disertai tugas dalam jabatan negeri, atau disertai tugas negara lainnya, dan digaji berdasarkan peraturan perundang-undangan yang berlaku. PNS terdiri dari PNS pusat dan PNS daerah.
7. *Civil servants (PNS) is every citizen of the Republic of Indonesia which have been determined eligible, be appointed by the competent authority and assigned the task in a country office, or charge of any other country, and paid based on legislation and regulations. PNS consists of the central and regional civil servants.*

ULASAN

Kabupaten Trenggalek dengan luas wilayah seluas 1.261,40 km². dibagi habis menjadi 14 kecamatan, 152 desa, 5 kelurahan, 1.260 Rukun Warga (RW) dan 4.517 Rukun Tetangga (RT).

Jumlah anggota DPRD Kabupaten Trenggalek hasil Pemilu 2019 sebanyak 45 orang. Partai yang memperoleh kursi terbanyak adalah PKB dan PDI-P yaitu 11 dan 9 orang.

Jumlah Pegawai Negeri Sipil di Kabuapten Trenggalek berdasarkan jenis kelamin berjumlah 3.678 Laki-laki dan 3.763 perempuan. Pegawai Negeri Sipil ini terbagi sesuai dengan jabatannya, yaitu Fungsional Umum 2.089 orang, Fungsional tertentu 4.675 orang dan structural sebanyak 677 orang.

DESCRIPTION

Trenggalek Regency which is about 1.261,40 km², divided in to 14 sub districs, 152 villages, 5 wards 1.260 group of citizen (RW) and 4.517 group of neighbour hood (RT).

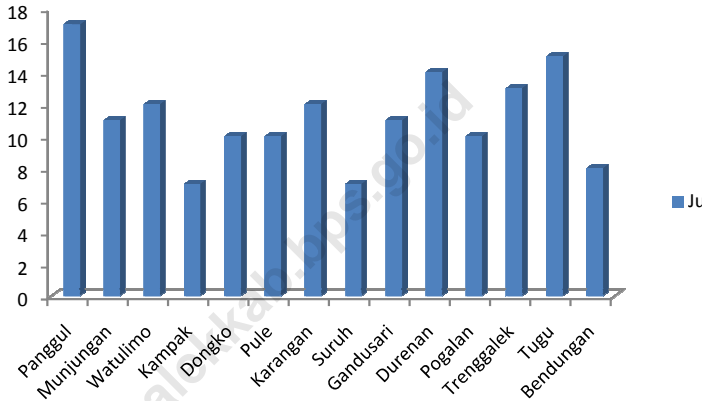
The number of Parlement members in Trenggalek as a result of General Election in 2019 is 45 members, The Party which sent most personel are PKB and PDI-P, it's 11 and 9 members.

The number of Civil servants in Trenggalek Regency based on sex are 3,678 males and 3,763 females. Civil servants are divided according to their occupation, namely the Staf General Functional 2,089 people, Specific Functional 4,675 people and Structural are 677 people.

<https://trenggalekkab.bps.go.id>

Gambar 2.1
Figures

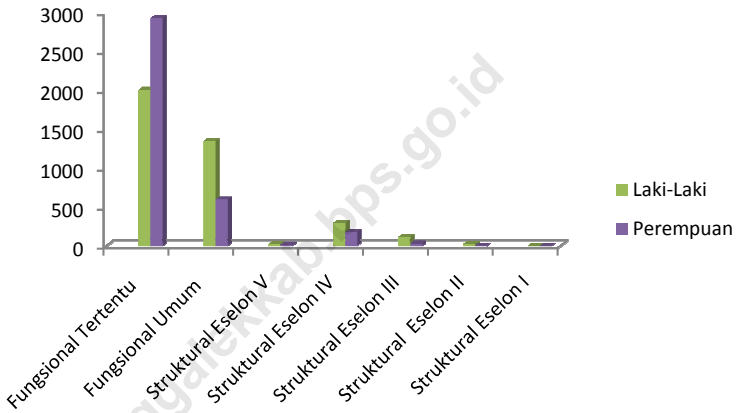
Jumlah Desa/Kelurahan menurut Kecamatan di Kabupaten Trenggalek, 2019



Sumber/Source : Peraturan Kepala Badan Pusat Statistik Nomor 29 Tahun 2018 Tanggal 15 Januari 2018 tentang Perubahan Atas Peraturan Kepala Badan Pusat Statistik Nomor 55 Tahun 2017 tentang Kode dan Nama Wilayah Kerja Statistik Tahun 2017
Chief Statistician Regulation Number 29/2018, January 15 2018, as a revision of Chief Statistician Regulation Number 55 of 2017 on Code and Name of Regional Level of Data Collection

Gambar 2.2
Figures

Jumlah Pegawai Negeri Sipil menurut Jabatan dan Kabupaten Trenggalek, 2019



Sumber/Source: Badan Kepegawaian, Pendidikan dan Pelatihan Daerah Kabupaten Trenggalek/ *Regional Personnel Affairs, Education and Training Agency of Trenggalek Regency*

2.1 WILAYAH ADMINISTRATIF ADMINISTRATIVE AREA

Tabel 2.1.1 Jumlah Desa¹/Kelurahan Menurut Kecamatan di Kabupaten Trenggalek, 2015–2019
Table *Number of Villages¹/Kelurahan by Subdistrict in Trenggalek Regency, 2015–2019*

Kecamatan Subdistrict	2015	2016	2017	2018	2019
(1)	(2)	(3)	(4)	(5)	(6)
010. Panggul	17	17	17	17	17
020. Munjungan	11	11	11	11	11
030. Watulimo	12	12	12	12	12
040. Kampak	7	7	7	7	7
050. Dongko	10	10	10	10	10
060. Pule	10	10	10	10	10
070. Karangan	12	12	12	12	12
071. Suruh	7	7	7	7	7
080. Gandusari	11	11	11	11	11
090. Durenan	14	14	14	14	14
100. Pogalan	10	10	10	10	10
110. Trenggalek	13	13	13	13	13
120. Tugu	15	15	15	15	15
130. Bendungan	8	8	8	8	8
Kabupaten Trenggalek	157	157	157	157	157

Catatan/Note: ¹Termasuk Unit Permukiman Transmigrasi (UPT)/Include Transmigration Settlement Unit

Sumber/Source: Peraturan Kepala Badan Pusat Statistik Nomor 29 Tahun 2018 Tanggal 15 Januari 2018 tentang Perubahan Atas Peraturan Kepala Badan Pusat Statistik Nomor 55 Tahun 2017 tentang Kode dan Nama Wilayah Kerja Statistik Tahun 2017
Chief Statistician Regulation Number 29/2018, January 15 2018, as a revision of Chief Statistician Regulation Number 55 of 2017 on Code and Name of Regional Level of Data Collection

**Tabel
Table** 2.1.2

**Jumlah Kelurahan Menurut Kecamatan di Kabupaten
Treggalek, 2015 - 2019**
*Number of Subdistrict by Subdistrict in Treggalek Regency,
2015 - 2019*

Kecamatan Subdistrict	2015	2016	2017	2018	2019
(1)	(2)	(3)	(4)	(5)	(6)
010. Panggul	-	-	-	-	-
020. Munjungan	-	-	-	-	-
030. Watulimo	-	-	-	-	-
040. Kampak	-	-	-	-	-
050. Dongko	-	-	-	-	-
060. Pule	-	-	-	-	-
070. Karangn	-	-	-	-	-
071. Suruh	-	-	-	-	-
080. Gandusari	-	-	-	-	-
090. Durenan	-	-	-	-	-
100. Pogalan	-	-	-	-	-
110. Treggalek	5	5	5	5	5
120. Tugu	-	-	-	-	-
130. Bendungan	-	-	-	-	-
Treggalek	5	5	5	5	5

Sumber/Source: Peraturan Kepala Badan Pusat Statistik Nomor 29 Tahun 2018 Tanggal 15 Januari 2018 tentang Perubahan Atas Peraturan Kepala Badan Pusat Statistik Nomor 55 Tahun 2017 tentang Kode dan Nama Wilayah Kerja Statistik Tahun 2017/
Chief Statistician Regulation Number 29/2018, January 15 2018, as a revision of Chief Statistician Regulation Number 55 of 2017 on Code and Name of Regional Level of Data Collection.

Tabel 2.1.3
Table

Jumlah Rukun Warga dan Rukun Tetangga Menurut Kecamatan di Kabupaten Trenggalek, 2019
Number of Community Groups and Neighbourhood Groups by Subdistrict in Trenggalek Regency, 2019

Kecamatan Subdistrict	Rukun Warga (RW) Community Groups		Rukun Tetangga (RT) Neighbourhood Groups	
	2018	2019	2018	2019
(1)	(2)	(3)	(4)	(5)
010. Panggul	155	155	521	521
020. Munjungan	66	66	356	356
030. Watulimo	79	79	336	336
040. Kampak	76	76	251	251
050. Dongko	115	115	459	459
060. Pule	93	93	379	379
070. Karangany	71	71	296	296
071. Suruh	41	41	189	189
080. Gandusari	125	125	328	328
090. Durenan	81	81	313	313
100. Pogalan	121	121	319	319
110. Trenggalek	74	74	244	244
120. Tugu	99	99	324	324
130. Bendungan	64	64	202	202
Kabupaten Trenggalek	1 260	1 260	4 517	4 517

Sumber/Source: Bagian Pemerintahan, Pemerintah Kabupaten Trenggalek/Governance Section of Trenggalek Regency Government

2.2 DEWAN PERWAKILAN RAKYAT DAERAH REGIONAL HOUSE OF REPRESENTATIVE

Tabel 2.2.1 **Jumlah Anggota Dewan Perwakilan Rakyat Daerah Menurut Partai Politik dan Jenis Kelamin di Kabupaten Trenggalek, 2019**
Total Members of Regional House of Representatives by Political Parties and Sex in Trenggalek Regency, 2019

Partai Politik <i>Political Parties</i>	Jenis Kelamin <i>Sex</i>		Jumlah <i>Total</i>
	Laki-Laki <i>Male</i>	Perempuan <i>Female</i>	
(1)	(2)	(3)	(4)
1. Partai Kebangkitan Bangsa (PKB)	10	1	11
2. Partai Persatuan Pembangunan (PPP)	1	-	1
3. Partai Demokrasi Indonesia Perjuangan (PDI-P)	8	1	9
4. Partai Golongan Karya (Golkar)	5	1	6
5. Partai Hati Nurani Rakyat (Hanura)	2	-	2
6. Partai Demokrat (PD)	5	-	5
7. Partai Gerakan Indonesia Raya (Gerindra)	3	-	3
8. Partai Amanat Nasional (PAN)	2	-	2
9. Partai Keadilan Sejahtera (PKS)	6	-	6
Kabupaten Trenggalek	42	3	45

Sumber/Source: Komisi Pemilihan Umum Kabupaten Trenggalek/*The National General Election Commission of Trenggalek Regency*

Tabel
Table 2.2.2**Jumlah Anggota DPRD Hasil Pemilu 2019 Dirinci Menurut Pendidikan dan Jenis Kelamin**
Number of Assembly Members Election Result of 2019 Detailed Based on Education and Gender

No	Tingkat Pendidikan Level of Education	Jumlah Anggota DPRD / Number of Assembly Members		
		Laki-Laki Male	Perempuan Female	Jumlah Total
(1)	(2)	(3)	(4)	(5)
1.	SD / Elementary School	-	-	-
2.	SLTP/MTs / Junior High School	-	-	-
3.	SLTA/SMK/MA / Senior High School	7	-	7
4.	D-III/Sarjana Muda / Academy	-	-	-
5.	D-IV	-	-	-
6.	S-1 / Bachelor	25	2	27
7.	S-2 / Master	9	1	10
8.	S-3 / Doctorate	1	-	1
Kabupaten Trenggalek		42	3	45

Sumber/Source: Sekretariat DPRD Kabupaten Trenggalek / Regional House of Representatives Secretary of Trenggalek Regency

Tabel
Table 2.2.3

Jumlah Anggota DPRD Hasil Pemilu 2019 Dirinci Menurut Fraksi
Number of Assembly Members Election Result of 2019 Detailed Based on Faction

No	Fraksi Faction	Jumlah Anggota DPRD Number of Assembly Members
(1)	(2)	(3)
1.	Fraksi Kebangkitan Bangsa	11
2.	Fraksi Demokrasi Indonesia Perjuangan	9
3.	Fraksi PARI	8
4.	Fraksi Golongan Karya	6
5.	Fraksi Demokrat	5
6.	Fraksi Keadilan Sejahtera	6
Kabupaten Trenggalek		45

Sumber/Source: Sekretariat DPRD Kabupaten Trenggalek / Regional House of Representatives Secretary of Trenggalek Regency

Tabel
Table 2.2.4

Rekapitulasi Jumlah Pemilih Pada Pemilu Presiden, 2019
Recapitulation of Voters in the Presidential Election, 2019

No	Kecamatan Subdistrict	TPS	Jumlah Pemilih		
			Laki-Laki Male	Perempuan Female	Jumlah Total
(1)	(2)	(3)	(4)	(5)	(6)
1	Panggal	250	32 273	31 943	64 216
2	Munjungan	204	20 979	20 640	41 619
3	Watulimo	277	27 298	26 634	53 932
4	Kampak	140	14 884	14 836	29 720
5	Dongko	232	27 061	26 130	53 191
6	Pule	192	22 823	22 519	45 342
7	Karangan	163	19 179	19 765	38 944
8	Suruh	99	10 549	10 528	21 077
9	Gandusari	160	20 714	20 725	41 439
10	Durenan	163	19 764	20 063	39 827
11	Pogalan	164	20 409	20 426	40 835
12	Trenggalek	206	24 711	25 541	50 252
13	Tugu	161	19 375	20 039	39 414
14	Bendungan	101	10 965	10 976	21 941
Kabupaten Trenggalek		2 512	290 984	290 765	581 749

Sumber/Source: Komisi Pemilihan Umum Kabupaten Trenggalek/*The National General Election Commission of Trenggalek Regency*

2.3 SUMBER DAYA MANUSIA HUMAN RESOURCES

Tabel 2.3.1 Jumlah Pegawai Negeri Sipil Menurut Jabatan dan Jenis Kelamin di Kabupaten Trenggalek, Desember 2018 dan Desember 2019
Number of Civil Servants by Occupation and Sex in Trenggalek Regency, December 2018 dan December 2019

Jabatan <i>Occupation</i>	2018		Jumlah <i>Total</i>
	Laki-laki <i>Male</i>	Perempuan <i>Female</i>	
(1)	(2)	(3)	(4)
Fungsional Tertentu <i>Specific Functional</i>	2 006	2 925	4 931
Fungsional Umum <i>Staf General Functional</i>	1 346	595	1 941
Struktural/ <i>Structural</i>			
Eselon V/5th Echelon	18	14	32
Eselon IV/4th Echelon	295	172	467
Eselon III/3rd Echelon	113	27	140
Eselon II/2nd Echelon	21	2	23
Eselon I/1st Echelon	-	-	-
Jumlah/<i>Total</i>	3 799	3 735	7 534

Lanjutan Tabel/*Continued Table 2.3.1*

Jabatan <i>Occupation</i>	2019		Jumlah <i>Total</i>
	Laki-laki <i>Male</i>	Perempuan <i>Female</i>	
(1)	(5)	(6)	(7)
Fungsional Tertentu <i>Specific Functional</i>	1 894	2 781	4 675
Fungsional Umum <i>Staf General Functional</i>	1 346	743	2 089
Struktural/ <i>Structural</i>			
Eselon V/5th Echelon	15	9	24
Eselon IV/4th Echelon	284	195	479
Eselon III/3rd Echelon	119	31	150
Eselon II/2nd Echelon	20	4	24
Eselon I/1st Echelon	-	-	-
Jumlah/<i>Total</i>	3 678	3 763	7 441

Sumber/*Source*: Badan Kepegawaian, Pendidikan dan Pelatihan Daerah Kabupaten Trenggalek/*Regional Personnel Affairs, Education and Training Agency of Trenggalek Regency*

Tabel
Table 2.3.2**Jumlah Pegawai Negeri Sipil Menurut Tingkat Pendidikan dan Jenis Kelamin di Kabupaten Trenggalek, Desember 2018 dan Desember 2019**
Number of Civil Servants by Educational Level and Sex in Trenggalek Regency, December 2018 and December 2019

Tingkat Pendidikan <i>Educational Level</i>	2018		
	Laki-laki <i>Male</i>	Perempuan <i>Female</i>	Jumlah <i>Total</i>
(1)	(2)	(3)	(4)
Sampai dengan SD <i>Up to Primary School</i>	89	6	95
SMP/Sederajat <i>General Vocational Junior High School</i>	199	15	214
SMA/Sederajat <i>General/Vocational Senior High School</i>	831	377	1 208
Diploma I, II/Akta I, II <i>Diploma I, II/Akta I, II</i>	113	115	228
Diploma III/Akta III/Sarjana Muda <i>Diploma III/Akta III/Bachelor</i>	255	621	876
Tingkat Sarjana/Doktor/Ph.D <i>University Graduates</i>	2 191	2 629	4 820
Jumlah/Total	3 678	3 763	7 441

Lanjutan Tabel/*Continued Table 2.3.2*

Tingkat Pendidikan <i>Educational Level</i>	2019		
	Laki-laki <i>Male</i>	Perempuan <i>Female</i>	Jumlah <i>Total</i>
(1)	(2)	(3)	(4)
Sampai dengan SD <i>Up to Primary School</i>	89	6	95
SMP/Sederajat <i>General Vocational Junior High School</i>	199	15	214
SMA/Sederajat <i>General/Vocational Senior High School</i>	831	377	1 208
Diploma I, II/Akta I, II <i>Diploma I, II/Akta I, II</i>	113	115	228
Diploma III/Akta III/Sarjana Muda <i>Diploma III/Akta III/Bachelor</i>	255	621	876
Tingkat Sarjana/Doktor/Ph.D <i>University Graduates</i>	2 191	2 629	4 820
Jumlah/Total	3 678	3 763	7 441

Sumber/Source: Badan Kepegawaian, Pendidikan dan Pelatihan Daerah Kabupaten Trenggalek/*Regional Personnel Affairs, Education of Trenggalek Regency*

Tabel
Table 2.3.3

**Jumlah Pegawai Negeri Sipil Menurut Tingkat
Kepangkatan dan Jenis Kelamin di Kabupaten Trenggalek,
Desember 2018 dan Desember 2019**
*Number of Civil Servants by Hierarchy and Sex in
Trenggalek Regency, December 2018 and December
2019*

Pangkat/Golongan/Ruang Hierarchy	2018		
	Laki-laki Male	Perempuan Female	Jumlah Total
(1)	(2)	(3)	(4)
1. I/A (Juru Muda)			
2. I/B (Juru Muda Tingkat I)	11	-	11
3. I/C (Juru)	82	5	87
4. I/D (Juru Tingkat I)	65	2	67
Golongan I/Range I			
5. II/A (Pengatur Muda)	162	18	180
6. II/B (Pengatur Muda Tingkat I)	127	30	157
7. II/C (Pengatur)	457	230	687
8. II/D (Pengatur Tingkat I)	122	151	273
Golongan II/Range II			
9. III/A (Penata Muda)	173	251	424
10. III/B (Penata Muda Tingkat I)	532	728	1 260
11. III/C (Penata)	289	385	674
12. III/D (Penata Tingkat I)	468	423	891
Golongan III/Range III			
13. IV/A (Pembina)	651	564	1 215
14. IV/B (Pembina Tingkat I)	578	910	1 488
15. IV/C (Pembina Utama Muda)	77	37	114
16. IV/D (Pembina Utama Madya)	5	1	6
17. IV/E (Pembina Utama)	-	-	-
Golongan IV/Range IV			
Jumlah/Total	3 799	3 735	7 534

Lanjutan Tabel/*Continued Table 2.3.3*

Pangkat/Golongan/Ruang <i>Hierarchy</i>	2019		
	Laki-laki <i>Male</i>	Perempuan <i>Female</i>	Jumlah <i>Total</i>
	(1)	(5)	(6)
1. I/A (Juru Muda)			
2. I/B (Juru Muda Tingkat I)	11	-	11
3. I/C (Juru)	41	3	44
4. I/D (Juru Tingkat I)	101	3	104
Golongan I/Range I			
5. II/A (Pengatur Muda)	98	12	110
6. II/B (Pengatur Muda Tingkat I)	161	25	186
7. II/C (Pengatur)	321	222	543
8. II/D (Pengatur Tingkat I)	238	155	393
Golongan II/Range II			
9. III/A (Penata Muda)	273	389	662
10. III/B (Penata Muda Tingkat I)	470	694	1 164
11. III/C (Penata)	350	463	813
12. III/D (Penata Tingkat I)	418	426	844
Golongan III/Range III			
13. IV/A (Pembina)	546	469	1 015
14. IV/B (Pembina Tingkat I)	577	842	1 419
15. IV/C (Pembina Utama Muda)	68	59	127
16. IV/D (Pembina Utama Madya)	5	1	6
17. IV/E (Pembina Utama)	-	-	-
Golongan IV/Range IV			
Jumlah/Total	3 678	3 763	7 441

Sumber/Sources: Badan Kepegawaian, Pendidikan dan Pelatihan Daerah Kabupaten Trenggalek/*Regional Personnel Affairs, Education of Trenggalek Regency*

Tabel
Table 2.3.4**Jumlah Pegawai Negeri Sipil Menurut Dinas/Instansi Pemerintah dan Jenis Kelamin di Kabupaten Trenggalek, 2019**
Number of Civil Servants by Institution/Office and Sex in Trenggalek Regency, 2019

<i>Dinas/Instansi Pemerintahan</i> <i>Institution/Office</i>	Jenis Kelamin/Sex		Jumlah <i>Total</i>
	Laki-laki <i>Male</i>	Perempuan <i>Female</i>	
(1)	(2)	(3)	(4)
Sekretariat Daerah	73	54	127
Sekretariat DPRD	22	12	34
Inspektorat	26	14	40
Dinas Pendidikan, Pemuda, dan Olahraga	2 019	2 304	4 323
Dinas Kesehatan, Pengendalian Penduduk dan Keluarga Berencana	288	714	1 002
Dinas Pekerjaan Umum dan Penataan Ruang	96	18	114
Dinas Perumahan, Kawasan Permukiman dan Lingkungan hidup	90	13	103
Satuan Polisi Pamong Praja dan Kebakaran	57	3	60
Dinas Sosial, Pemberdayaan Perempuan, dan Perlindungan Anak	20	17	37
Dinas Perindustrian dan Tenaga Kerja	24	13	37
Dinas Pertanian dan Pangan	101	53	154
Dinas Kependudukan dan Pencatatan Sipil	29	21	50
Dinas Pemberdayaan Masyarakat dan Desa	24	11	35
Dinas Perhubungan	69	9	78
Dinas Komunikasi dan Informatika	23	12	35
Dinas Koperasi dan Usaha Mikro dan Perdagangan	69	17	86
Dinas Penanaman Modal dan Pelayanan Terpadu Satu Pintu	13	16	29
Dinas Kearsipan dan Perpustakaan	12	15	27

Lanjutan Tabel/*Continued Table 2.3.4*

Dinas Perikanan	22	12	34
Dinas Pariwisata dan Kebudayaan	65	19	84
Badan Perencanaan Pembangunan, Penelitian dan Pengembangan Daerah	31	12	43
Badan Keuangan Daerah	33	26	59
Badan Kepegawaian Daerah	24	20	44
Badan Penanggulangan Bencana Daerah	18	4	22
RSUD Dr. Soedomo	130	262	392
Kecamatan Trenggalek	57	15	72
Kecamatan Pogalan	14	7	21
Kecamatan Durenan	18	8	26
Kecamatan Watulimo	20	5	25
Kecamatan Munjungan	14	6	20
Kabupaten Trenggalek	3 501	3 712	7 213

Sumber/Source: Badan Kepegawaian, Pendidikan dan Pelatihan Daerah Kabupaten Trenggalek/*Regional Personnel Affairs, Education of Trenggalek Regency*

Tabel 2.3.5 Jumlah Anggota Kepolisian Menurut Pendidikan, Usia dan Jenis Kelamin, 2019
Table *Number of Police Officer Based on Education, Age and Gender, 2019*

Uraian Description	Jenis Kelamin / Sex		
	Laki-laki Male	Perempuan Female	Jumlah Total
(1)	(2)	(3)	(4)
1. Menurut Pendidikan / By Education			
a. SD	-	-	-
b. SMP	3	-	3
c. SMA	363	26	389
d. Akademi/Universitas	292	7	299
Jumlah / Total	658	33	691
2. Menurut Usia / By to Age			
a. < 25 Tahun	39	13	52
b. 25-34 Tahun	128	11	139
c. > 35 Tahun	491	9	500
Jumlah / Total	658	33	691

Sumber/Source: Kepolisian Resort Kabupaten Trenggalek/State Police, East Java Area in Trenggalek

2.4 KEUANGAN PEMERINTAH GOVERNMENT FINANCE

Tabel 2.4.1 Realisasi Pendapatan Pemerintah Kabupaten Trenggalek Menurut Jenis Pendapatan (ribu rupiah), 2018–2019
Actual Trenggalek Regency Government Revenues by Kind of Revenues (thousand rupiahs), 2018–2019

Jenis Pendapatan/Kind of Revenues	2018	2019
(1)	(2)	(3)
1. Pendapatan Asli Daerah (PAD)/Regional Revenue	19 094 455 249,11	27 385 069 664,52
1.1 Hasil Perusahaan Milik Daerah dan Pengelolaan Kekayaan Daerah yang Dipisahkan/Regional-Owned Company Revenue and Separated Management of Regional Wealth	4 715 000 000,00	4 990 069 664,52
1.2 Lain-lain PAD yang Sah/Other Regional Revenue	14 379 455 249,11	22 395 000 000,00
2. Dana Perimbangan/Balance Funds	1 269 696 750 000,00	1 380 499 227 000,00
2.1 Bagi Hasil Pajak/Tax Sharing Revenue	77 896 855 000,00	117 832 276 000,00
2.2 Dana Alokasi Umum/General Allocation Fund	885 545 437 000,00	912 478 590 000,00
2.3 Dana Alokasi Khusus/Special Allocation Fund	306 254 458 000,00	350 188 361 000,00
3. Lain-lain Pendapatan yang Sah/Other Revenue	293 715 341 000,00	372 965 391 000,00
3.1 Pendapatan Hibah/Grant	5 000 000 000,00	5 788 000 000,00
3.2 Dana Bagi Hasil Pajak dari Provinsi dan Pemerintah Daerah Lainnya/Tax Sharing Revenue from Provincial and Other Regional Governments	82 924 551 000,00	97 924 551 000,00
3.3 Dana Penyesuaian dan Otonomi Daerah/Regional Adjustment and Autonomy Fund	144 606 280 000,00	192 886 911 000,00
3.4 Bantuan Keuangan dari Provinsi atau Pemerintah Daerah Lainnya/Financial Assistance from Provincial or Other Regional Governments	6 680 910 000,00	22 792 529 000,00
3.5 Lainnya/Others	54 503 600 000,00	53 573 400 000,00
Jumlah/Total	1 582 506 564 249,11	1 780 849 687 664,52

Sumber/Source: Badan Keuangan Daerah Kabupaten Trenggalek

Tabel
Table 2.4.2

**Realisasi Belanja Pemerintah Kabupaten Trenggalek
Menurut Jenis Belanja (ribu rupiah), 2018–2019
Actual Trenggalek Regency Government Expenditures by
Kind of Expenditures (thousand rupiahs), 2018–2019**

Jenis Pendapatan <i>Kind of Revenues</i>	2018	2019
(1)	(2)	(3)
1. Belanja Tidak Langsung/<i>Indirect Expenditures</i>
1.1 Belanja Pegawai/ <i>Personnel Expenditures</i>
1.2 Belanja Bunga/ <i>Interest Expenditures</i>
1.3 Belanja Subsidi/ <i>Subsidies Expenditures</i>
1.4 Belanja Hibah/ <i>Grant Expenditures</i>
1.5 Belanja Bantuan Sosial/ <i>Social Aid Expenditures</i>
1.6 Belanja Bagi Hasil/ <i>Sharing Fund Expenditure</i>
1.7 Belanja Bantuan Keuangan/ <i>Financial Aids Expenditures</i>
1.8 Belanja Tidak Terduga/ <i>Unpredicted Expenditures</i>
2. Belanja Langsung/<i>Direct Expenditures</i>		
2.1 Belanja Pegawai/ <i>Personnel Expenditures</i>		
2.2 Belanja Barang dan Jasa/ <i>Goods and Services Expenditures</i>		
2.3 Belanja Modal/ <i>Capital Expenditure</i>		
Jumlah/<i>Total</i>



03

**PENDUDUK DAN KETENAGAKERJAAN
POPULATION AND EMPLOYMENT**

<https://trenggalekkab.bps.go.id>



PENJELASAN TEKNIS

TECHNICAL NOTES

- | | |
|---|--|
| <p>1. Sumber utama data kependudukan adalah sensus penduduk yang dilaksanakan setiap sepuluh tahun sekali. Sensus penduduk telah dilaksanakan sebanyak enam kali sejak Indonesia merdeka, yaitu tahun 1961, 1971, 1980, 1990, 2000, dan 2010.</p> <p>2. Di dalam sensus penduduk, pencacahan dilakukan terhadap seluruh penduduk yang berdomisili di wilayah teritorial Indonesia termasuk warga negara asing kecuali anggota korps diplomatik negara sahabat beserta keluarganya.</p> <p>3. Metode pengumpulan data dalam sensus dilakukan dengan wawancara antara petugas sensus dengan responden dan juga melalui e-census. Pencatatan penduduk menggunakan konsep usual residence, yaitu konsep di mana penduduk biasa bertempat tinggal. Bagi penduduk yang bertempat tinggal tetap dicacah di mana mereka biasa tinggal, sedangkan untuk penduduk yang tidak bertempat tinggal tetap dicacah di tempat di mana mereka ditemukan petugas sensus pada malam 'Hari Sensus'. Termasuk penduduk yang tidak bertempat tinggal tetap adalah tuna wisma, awak kapal berbendera Indonesia, penghuni perahu/rumah apung, masyarakat terpencil/terasing,</p> | <p>1. <i>The main source of demographic data is population census, which is conducted every ten years. Population Census has been conducted six times since Indonesia's independence: 1961, 1971, 1980, 1990, 2000, and 2010.</i></p> <p>2. <i>The population census enumerates all residents who domicile in the entire territory of Indonesia including foreign citizens except the diplomatic corps members and their families.</i></p> <p>3. <i>The method of data collection in a population census involves interviewing respondents and conducting e-census. Enumeration of the population uses the concept of "usual residence", which is the concept of "places where people usually live". De jure was applied to the permanent residents, while de facto was applied to non-permanent residents. The permanent residents were enumerated in place where they normally live, the non-permanent residents were enumerated where they were found by the enumerators, on the night of 'Census Date'. The non permanent residents include homeless people, ship crew, boat people, remote area community, and internally</i></p> |
|---|--|

dan pengungsi. Bagi mereka yang mempunyai tempat tinggal tetap dan sedang bepergian ke luar wilayah lebih dari enam bulan, tidak dicacah di tempat tinggalnya, tetapi dicacah di tempat tujuannya.

4. Untuk tahun yang tidak dilaksanakan sensus penduduk, data kependudukan diperoleh dari hasil proyeksi penduduk. Proyeksi penduduk merupakan suatu perhitungan ilmiah yang didasarkan pada asumsi dari komponen-komponen perubahan penduduk, yaitu kelahiran, kematian, dan migrasi. Proyeksi penduduk Indonesia 2010–2035 menggunakan data dasar penduduk hasil SP2010.
5. Penduduk Indonesia adalah semua orang yang berdomisili di wilayah teritorial Indonesia selama 6 bulan atau lebih dan atau mereka yang berdomisili kurang dari 6 bulan tetapi bertujuan menetap.
6. Laju pertumbuhan penduduk adalah angka yang menunjukkan persentase penambahan penduduk dalam jangka waktu tertentu.
7. Kepadatan penduduk adalah rasio banyaknya penduduk per kilometer persegi.
8. Rasio jenis kelamin adalah perbandingan antara penduduk laki-laki dan penduduk perempuan pada suatu wilayah dan waktu tertentu. Biasanya *displaced persons. Those who had permanent residence and had been travelling away from their home for six months or more were not enumerated in their permanent place, but in the place where they were during the census.*
4. *For the periods where the population census is not conducted, population projection is done to estimate population during those years. The population projection is an estimate based on the demographic components, such as birth, death, and migration. Indonesia's 2010–2035 population projection used the 2010 Population Census as the base population.*
5. *The population of Indonesia are all residents of the entire territory of Indonesia who have stayed for six months or longer, and those who intended to stay more than six months even though their length of stay is less than six months.*
6. *The growth rate of population is the number that show percentage of population growth within a specified period.*
7. *Population density is ratio of population per square kilometer.*
8. *Sex ratio is the ratio of male population to female population in a given area and time, usually expressed as the number of males for every 100 females*

- dinyatakan dengan banyaknya penduduk laki-laki untuk 100 penduduk perempuan.
9. Distribusi penduduk adalah pola persebaran penduduk di suatu wilayah, baik berdasarkan batas-batas geografis maupun berdasarkan batas-batas administrasi pemerintahan.
 10. Komposisi penduduk adalah pola persebaran penduduk menurut karakteristiknya, contoh: penduduk menurut kelompok umur, penduduk menurut jenis kelamin.
 11. Rumah tangga adalah seseorang atau sekelompok orang yang mendiami sebagian atau seluruh bangunan fisik/sensus dan biasanya tinggal bersama serta pengelolaan makan dari satu dapur. Yang dimaksud makan dari satu dapur adalah jika pengurusan kebutuhan sehari-harinya dikelola bersama-sama menjadi satu.
 12. Anggota rumah tangga adalah semua orang yang biasanya bertempat tinggal di suatu rumah tangga, baik yang berada di rumah pada waktu pencacahan maupun yang sementara tidak ada.
 13. Rata-rata anggota rumah tangga adalah angka yang menunjukkan rata-rata jumlah anggota rumah tangga per rumah tangga.
 14. Penduduk usia kerja adalah penduduk yang berumur 15 tahun ke atas.
9. *Population distribution is the pattern of population distribution in an area, either by geographic boundaries or by government administrative boundaries.*
 10. *Population composition is the pattern of population distribution by its characteristics, example: population by age group, population by sex.*
 11. *Household is an individual or group of people living in a physical/census building unit or part of it and usually commit on a common provision for food and other essentials of living. Common provision for food means one organising daily needs for all of household members.*
 12. *Household member are those who usually lives in a household regardless of their location at the time of enumeration.*
 13. *Average household size is the average number of household members per household.*
 14. *Working age population is persons of 15 years and over.*

15. Angkatan kerja adalah penduduk usia kerja (15 tahun ke atas) yang bekerja, punya pekerjaan namun sementara tidak bekerja, dan pengangguran.
 16. Bekerja adalah kegiatan ekonomi yang dilakukan oleh seseorang dengan maksud memperoleh atau membantu memperoleh pendapatan atau keuntungan dan lamanya bekerja paling sedikit 1 jam secara terus menerus dalam seminggu yang lalu (termasuk pekerja keluarga tanpa upah yang membantu dalam suatu usaha/kegiatan ekonomi).
 17. Jumlah jam kerja seluruhnya adalah jumlah jam kerja yang digunakan untuk bekerja (tidak termasuk jam kerja istirahat resmi dan jam kerja yang digunakan untuk hal-hal di luar pekerjaan).
 18. Lapangan usaha adalah bidang kegiatan dari pekerjaan/tempat bekerja di mana seseorang bekerja. Klasifikasi lapangan usaha mengikuti Klasifikasi Baku Lapangan Usaha Indonesia (KBLI) dalam 1 digit.
 19. Status pekerjaan adalah kedudukan seseorang dalam unit usaha/kegiatan dalam melakukan pekerjaan.
 20. Berusaha sendiri tanpa dibantu orang lain adalah bekerja atau berusaha dengan menanggung risiko secara ekonomis, yaitu dengan tidak kembalinya ongkos produksi yang telah dikeluarkan
15. *Labor force or economically active are persons of 15 years and over, who in the previous week were working, temporarily absent from work but having jobs, and unemployment.*
 16. *Working is economic activity conducted by a person and intended to earn income by doing work or helping to do work at least one hour continuously during the reference week (including unpaid family worker/s for any economic activity).*
 17. *Total working hours is the total hours spent by an employee to perform all jobs (excluding the time used for other activities which are not classified as work).*
 18. *Industry is field of a person's activity or establishment. The classification of industries follows the Indonesia Standard Industrial Classification (KBLI) in one digit.*
 19. *Employment status is the status of a person at his place of work or establishment where he was employed.*
 20. *Own-account worker is a person who works at his own risk without assisted by paid per mount worker or unpaid worker include technical job or skill job.*

dalam rangka usahanya tersebut, serta tidak menggunakan pekerja dibayar maupun pekerja tak dibayar, termasuk yang sifat pekerjaannya memerlukan teknologi atau keahlian khusus.

21. Berusaha dibantu buruh tidak tetap/buruh tidak dibayar adalah bekerja atau berusaha atas risiko sendiri, dan menggunakan buruh/pekerja tak dibayar dan atau buruh/pekerja tidak tetap
 22. Berusaha dibantu buruh tetap/buruh dibayar adalah berusaha atas risiko sendiri dan mempekerjakan paling sedikit satu orang buruh/pekerja tetap yang dibayar.
 23. Buruh/karyawan/pegawai adalah seseorang yang bekerja pada orang lain atau instansi/kantor/ perusahaan secara tetap dengan menerima upah/gaji baik berupa uang maupun barang. Buruh yang tidak mempunyai majikan tetap, tidak digolongkan sebagai buruh/karyawan, tetapi sebagai pekerja bebas. Seseorang dianggap memiliki majikan tetap jika memiliki 1 (satu) majikan (orang/rumah tangga) yang sama dalam sebulan terakhir, khusus pada sektor bangunan batasannya tiga bulan. Apabila majikannya instansi/lembaga, boleh lebih dari satu.
 24. Pekerja bebas adalah seseorang yang bekerja pada orang lain/majikan/institusi yang tidak tetap (lebih dari 1 majikan
21. *Employer assisted by temporary workers/unpaid worker is a person who works at his own risk and assisted by temporary worker/unpaid worker.*
 22. *Employer assisted by permanent workers/paid workers is a person who does his business at her/his own risk at least one assisted by paid permanent worker.*
 23. *Employee is a person who work permanently for other people or institution/office/ company and gains some money/cash or goods as wage/salary. Labor who have no permanent employer is not categorized as a laborer/ worker/ employee but casual worker. A laborer in general is considered to have a permanent employer if he has the same employer during the past month, particularly for building construction sector is 3 months. If the employer is an institution, more than 1 (one) employer is allowed.*
 24. *Casual employee is a person who does not work permanently for other people/employer/ institution (more than 1 employer during the*

dalam sebulan terakhir) di usaha pertanian baik berupa usaha rumah tangga maupun bukan usaha rumah tangga, ataupun di nonpertanian atas dasar balas jasa dengan menerima upah atau imbalan baik berupa uang maupun barang, dan baik dengan sistem pembayaran harian maupun borongan

25. Pekerja tak dibayar adalah seseorang yang bekerja membantu usaha untuk memperoleh penghasilan/keuntungan yang dilakukan oleh salah seorang anggota rumah tangga atau bukan anggota rumah tangga tanpa mendapat upah/gaji baik berupa uang maupun barang.

last 1 month) in agricultural sector, either home industry or not home industry, or in non-agricultural sector based on remuneration paid with money or goods, and based on daily or contact payment system.

25. *Unpaid worker is a person who intended to work without pay either with money or good, in an establishment run by other members of the family, relative or neighbour.*

ULASAN

Kabupaten Trenggalek dengan luas wilayah 1.261,40 Km² menurut hasil proyeksi Sensus Penduduk 2010, Jumlah penduduk akhir tahun 2019 sebesar 696.295 jiwa. Dari jumlah seluruh penduduk tersebut rasio jenis kelaminnya sebesar 98,78.

Berdasarkan registrasi penduduk, sebaran penduduk pada tahun 2019 menunjukkan bahwa di Kecamatan Panggul berpenduduk terbanyak dengan 80.392 jiwa. Kecamatan yang paling sedikit jumlahnya adalah kecamatan Suruh yaitu 26.879 jiwa.

Kepadatan penduduk Kabupaten Trenggalek sebesar 594 orang/Km² dimana Kecamatan Pogalan mempunyai tingkat kepadatan penduduk paling tinggi yaitu sebesar 1.299 jiwa/Km². Kecamatan yang tingkat kepadatan penduduknya paling rendah adalah Kecamatan Bendungan dengan 305 jiwa / Km².

DESCRIPTION

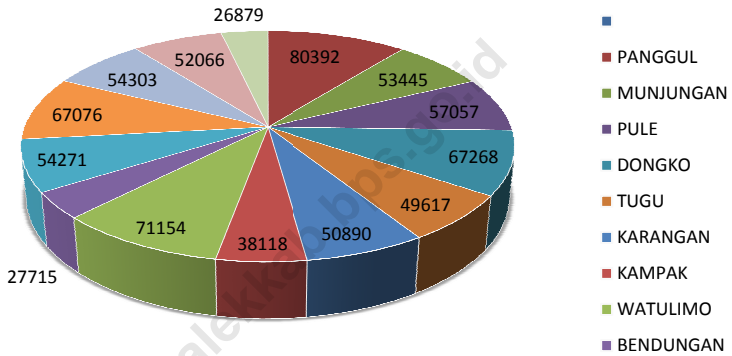
Trenggalek Regency with the total area 1.261,40 Km² in 2019 based on population projection of population census 2010 has 696.295 people. From the total population, it's sex ratio is 98,78.

Based on Population Registration, The spread of population in 2019 showed that in Panggul sub regency has most population 80.392 people. Suruh is the the smallest population have about 26.879 people.

Trenggalek regency has density 594 people/Km² However Pogalan districts has the highest density. It is about 1.299 people / Km². Moreover the sub district which has the smallest density is Bendungan Sub district. It is about 305 people / Km².

Gambar 3.1
Figures

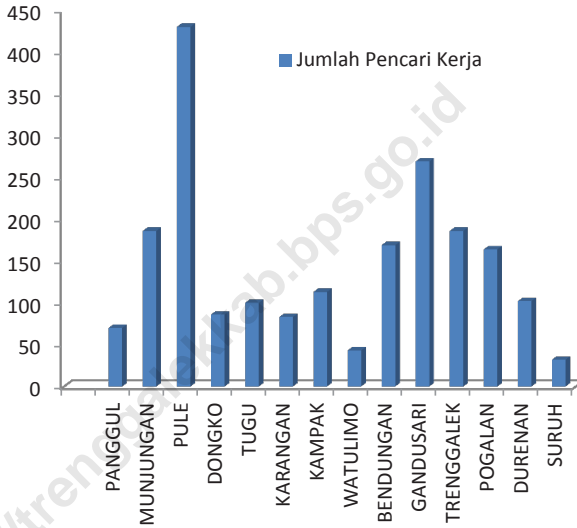
Jumlah Penduduk Menurut Kecamatan di Kabupaten Trenggalek, 2019



Sumber/Source : Dinas Kependudukan dan Pencatatan Sipil Kabupaten Trenggalek/Population and Civil Registration Agency of Trenggalek Regency

Gambar 3.2
Figures

Jumlah Pencari Kerja Terdaftar Menurut Kecamatan, 2019



Sumber/Source : Dinas Koperasi, Usaha Mikro dan Tenaga Kerja Kabupaten Trenggalek/Cooperatives, Micro Enterprises and Manpower Service of Trenggalek Regency

3.1 PENDUDUK POPULATION

Tabel 3.1.1 Penduduk, Laju Pertumbuhan Penduduk per Tahun, Distribusi Persentase Penduduk, Kepadatan Penduduk, Rasio Jenis Kelamin Penduduk Menurut Kecamatan di Kabupaten Trenggalek, 2019
Population, Annual Population Growth Rate, Percentage Distribution of Population, Population Density, and Population Sex Ratio by Subdistrict in Trenggalek Regency, 2019

Kecamatan Subdistrict	Penduduk (ribu) Population (thousand)	Laju Pertumbuhan Penduduk per Tahun 2018–2019 Annual Population Growth Rate (%) 2018–2019
(1)	(2)	(3)
010. Panggul	80 392	0,14
020. Munjungan	53 445	0,01
030. Watulimo	71 154	0,14
040. Kampak	38 118	0,40
050. Dongko	67 268	0,13
060. Pule	57 057	0,65
070. Karangn.	50 890	-0,08
071. Suruh	26 879	0,33
080. Gandusari	54 271	0,40
090. Durenan	52 066	0,40
100. Pogalan	54 303	0,03
110. Trenggalek	67 076	0,24
120. Tugu	49 617	0,20
130. Bendungan	27 715	0,13
Kabupaten Trenggalek		
Hasil Registrasi/Registration Result	750 251	0,24
Hasil Proyeksi ¹ /Projection Result ¹	696 295	0,20

Lanjutan Tabel/Continued Table 3.1.1

Kecamatan Subdistrict	Persentase Penduduk Percentage of Total Population	Kepadatan Penduduk per km ² Population Density per sq.km
(1)	(7)	(8)
010. Panggul	10,72	611
020. Munjungan	7,12	345
030. Watulimo	9,48	461
040. Kampak	5,08	482
050. Dongko	8,97	476
060. Pule	7,61	483
070. Karanganyar	6,78	999
071. Suruh	3,58	530
080. Gandusari	7,23	988
090. Durenan	6,94	911
100. Pogalan	7,24	1299
110. Trenggalek	8,94	1097
120. Tugu	6,61	664
130. Bendungan	3,69	305
Kabupaten Trenggalek		
Hasil Registrasi/Registration Result	100,00	595
Hasil Proyeksi ¹ /Projection Result ¹		552

Lanjutan Tabel/*Continued Table* 3.1.1

Kecamatan <i>Subdistrict</i>	Rasio Jenis Kelamin <i>Population Sex Ratio</i>
(1)	(11)
010. Panggul	102,10
020. Munjungan	104,03
030. Watulimo	103,40
040. Kampak	101,74
050. Dongko	103,48
060. Pule	101,96
070. Karang	98,87
071. Suruh	100,83
080. Gandusari	99,89
090. Durenan	99,93
100. Pogalan	100,65
110. Trenggalek	98,65
120. Tugu	97,51
130. Bendungan	101,70
Kabupaten Trenggalek	
Hasil Registrasi/ <i>Registration Result</i>	101,13
Hasil Proyeksi ¹ / <i>Projection Result</i> ¹	98,78

Catatan/*Note*: ¹Data dari Hasil Proyeksi Penduduk Indonesia 2015–2045 (Pertengahan tahun/Juni)/*Data from the result of Indonesia Population Projection 2015–2045 (mid year/June)*

Sumber/*Source*: Dinas Kependudukan dan Pencatatan Sipil Kabupaten Trenggalek/*Population and Civil Registration Agency of Trenggalek Regency*

3.2 KETENAGAKERJAAN EMPLOYMENT

Tabel 3.2.1 Jumlah Penduduk Berumur 15 Tahun Keatas Menurut Jenis Kegiatan Selama Seminggu yang Lalu dan Jenis Kelamin di Kabupaten Trenggalek, 2019
Population Aged 15 Years and Over by Type of Activity During The Previous Week and Sex in Trenggalek Regency, 2019

Kegiatan Utama <i>Main Activity</i>	Jenis Kelamin/Sex		
	Laki-Laki <i>Male</i>	Perempuan <i>Female</i>	Jumlah <i>Total</i>
(1)	(2)	(3)	(4)
Angkatan Kerja/Economically Active			
Bekerja/ <i>Working</i>	225 997	167 819	393 816
Pengangguran Terbuka/ <i>Unemployment</i>	9 333	4 671	14 004
Bukan Angkatan Kerja/Economically Inactive			
Sekolah/ <i>Attending School</i>	19 745	19 070	38 815
Mengurus Rumah Tangga/ <i>Housekeeping</i>	6 437	80 307	86 744
Lainnya/ <i>Others</i>	13 394	10 062	23 456
Jumlah Total	274 906	281 929	556 835
Tingkat Partisipasi Angkatan Kerja Economically Active Participation Rate	85,60	61,18	73,24
Tingkat Pengangguran Unemployment Rate	3,97	2,71	3,43

Sumber/Source:

Badan Pusat Statistik Kabupaten Trenggalek/BPS - *Statistics of Trenggalek Regency*

Tabel 3.2.2
Table

Penduduk Berumur 15 Tahun ke Atas Menurut Pendidikan Tertinggi yang Ditamatkan dan Jenis Kegiatan Selama Seminggu yang Lalu di Kabupaten Trenggalek, 2019
Population 15 Years of Age and Over by Educational Attainment and Type of Activity During the Previous Week in Trenggalek Regency, 2019

Pendidikan Tertinggi yang Ditamatkan ¹ <i>Educational Attainment¹</i>	Angkatan Kerja/ <i>Economically Active</i>			Persentase Bekerja terhadap Angkatan Kerja <i>Percentage of Working to Economically Active</i>
	Bekerja <i>Working</i>	Pengangguran ² <i>Unemployment²</i>	Jumlah Angkatan Kerja <i>Total of Economically Active</i>	
(1)	(2)	(3)	(4)	(5)
0	207 122	2 675	209 797	98,72
1	81 363	3 907	85 270	95,42
2	74 604	6 436	81 040	92,06
3	30 727	986	31 713	96,89
Jumlah / Total	393 816	14 004	407 820	96,57

Lanjutan Tabel/*Continued Table 3.2.2*

Pendidikan Tertinggi yang Ditamatkan ¹ <i>Educational Attainment¹</i>	Bukan Angkatan Kerja <i>Not Economically Active</i>	Jumlah Total	Persentase Angkatan Kerja terhadap Penduduk Usia Kerja <i>Percentage of Economically Active to Working Age Population</i>
(1)	(6)	(7)	(8)
0	69 407	279 204	75,14
1	49 500	134 770	63,27
2	24 747	105 787	76,61
3	5 361	37 074	85,54
Jumlah / Total	149 015	556 835	73,24

Catatan/Note: ¹ 0. ≤ Sekolah Dasar (SD)/≤ *Primary School*
1. Sekolah Menengah Pertama/*Junior High School*

2. Sekolah Menengah Atas/*Senior High School*
3. Perguruan Tinggi/*Collage*

² 1. Mencari pekerjaan/*Looking for work*

2. Mempersiapkan usaha/*Establishing a new business/firm*

3. Merasa tidak mungkin mendapat pekerjaan/*Hopeless of job*

4. Sudah punya pekerjaan tetapi belum mulai bekerja/*Have a job in future start*

Sumber/Source: BPS, Survei Angkatan Kerja Nasional (Sakernas) Agustus/BPS-Statistics Indonesia, August National Labor Force Survey

Tabel
Table 3.2.3

Penduduk Berumur 15 Tahun Ke Atas yang Bekerja Selama Seminggu yang Lalu Menurut Status Pekerjaan Utama dan Jenis Kelamin di Kabupaten Trenggalek, 2019
Population 15 Years of Age and Over who Worked During The Previous Week by Main Employment Status and Sex in Trenggalek Regency, 2019

Status Pekerjaan Utama <i>Main Employment Status</i>	Laki-Laki <i>Male</i>	Perempuan <i>Female</i>	Jumlah <i>Total</i>
(1)	(2)	(3)	(4)
Berusaha sendiri <i>Own account worker</i>	36 909	32 908	69 817
Berusaha dibantu buruh tidak tetap/buruh tidak dibayar <i>Employer assisted by temporary worker/unpaid worker</i>	61 672	35 407	97 079
Berusaha dibantu buruh tetap/buruh dibayar <i>Employer assisted by permanent worker/paid worker</i>	7 227	2 218	9 445
Buruh/Karyawan/Pegawai/ <i>Employee</i>	65 344	30 801	96 145
Pekerja bebas <i>Casual worker</i>	31 278	6 156	37 434
Pekerja keluarga/tak dibayar <i>Family worker/unpaid worker</i>	23 567	60 329	83 896
Jumlah/Total	225 997	167 819	393 816

Catatan/Note: ...

Sumber/Source: BPS, Survei Angkatan Kerja Nasional (Sakernas) Agustus/BPS-Statistics Indonesia, August National Labor Force Survey

Tabel
Table 3.2.4

Jumlah Penduduk Berumur 15 Tahun ke Atas yang Bekerja Selama Seminggu yang Lalu Menurut Lapangan Pekerjaan Utama dan Jenis Kelamin di Kabupaten Trenggalek, 2019
Population Aged 15 Years and Over Who Worked During the Previous Week by Main Industry and Sex in Trenggalek Regency, 2019

Lapangan Pekerjaan Utama <i>Main Industry</i>	Jenis Kelamin <i>Sex</i>		Jumlah <i>Total</i>
	Laki-laki <i>Male</i>	Perempuan <i>Female</i>	
(1)	(2)	(3)	(4)
1	102 505	65 288	167 793
2	3 357	2 149	5 506
3	25 090	36 587	61 677
4	470	-	470
5	249	312	561
6	30 172	-	30 172
7	25 376	28 934	54 310
8	6 603	617	7 220
9	7 852	9 858	17 710
10	273	274	547
11	2 666	976	3 642
12	-	-	-

Lanjutan Tabel/*Continued Table* 3.2.4

Lapangan Pekerjaan Utama <i>Main Industry</i>	Jenis Kelamin <i>Sex</i>		
	Laki-laki <i>Male</i>	Perempuan <i>Female</i>	Jumlah <i>Total</i>
(1)	(2)	(3)	(4)
13	1 424	248	1 672
14	6 368	1 135	7 503
15	5 932	9 869	15 801
16	1 101	2 069	3 170
17	6 559	9 503	16 062
Jumlah Total	225 997	167 819	393 816

- Catatan/*Note*: 1. Pertanian, Kehutanan, Perburuan, dan Perikanan/Agriculture, Forestry, Hunting, and Fisheries
 2. Pertambangan dan Penggalian/Mining and Quarrying
 3. Industri Pengolahan/Manufacturing Industry
 4. Listrik, Gas, dan Air/Electricity, Gas, and Water
 5. Pengadaan Air, Pengelolaan Sampah, Limbah, dan Daur Ulang
 6. Bangunan/Construction
 7. Perdagangan Besar, Eceran, Rumah Makan, dan Hotel/Wholesale Trade, Retail Trade, Restaurants, and Hotels
 8. Angkutan, Pergudangan, dan Komunikasi/Transportation, Warehousing, and Communication
 9. Penyediaan Akomodasi dan Makan Minum
 10. Informasi dan Komunikasi
 11. Keuangan, Asuransi, Usaha Persewaan Bangunan, Tanah, dan Jasa Perusahaan/Financial, Insurance, Real Estate, and Business Services
 12. Real Estat
 13. Jasa Perusahaan
 14. Administrasi Pemerintahan, Pertahanan dan Jaminan Sosial Wajib
 15. Jasa Pendidikan
 16. Jasa Kesehatan dan Kegiatan Sosial
 17. Jasa Lainnya

Sumber/*Source*: Badan Pusat Statistik Kabupaten Trenggalek/BPS - *Statistics of Trenggalek Regency*

Tabel
Table 3.2.5**Pencari Kerja Terdaftar Menurut Kecamatan dan Jenis Kelamin, 2019****Number of Registered Job Applicants by Subdistrict and Sex, 2019**

Kecamatan Subdistrict	Pencari Kerja Terdaftar Registered Job Applicants		
	Laki-Laki Male	Perempuan Female	Jumlah Total
(1)	(2)	(3)	(4)
010. Panggul	27	43	70
020. Munjungan	74	112	186
030. Watulimo	181	249	430
040. Kampak	36	50	86
050. Dongko	41	59	100
060. Pule	30	53	83
070. Karanganyan	49	64	113
071. Suruh	23	20	43
080. Gandusari	60	109	169
090. Durenan	98	171	269
100. Pogalan	85	101	186
110. Trenggalek	55	109	164
120. Tugu	39	63	102
130. Bendungan	8	24	32
Kabupaten Trenggalek	806	1 227	2 033

Sumber/Source: Dinas Koperasi, Usaha Mikro dan Tenaga Kerja Kabupaten Trenggalek/Cooperatives, Micro Enterprises and Manpower Service of Trenggalek Regency



04

SOSIAL DAN KESEJAHTERAAN RAKYAT
SOCIAL AND WELFARE

<https://trenggalekkab.bps.go.id>

PENJELASAN TEKNIS**TECHNICAL NOTES**

1. Jalur Pendidikan di Indonesia terdiri atas 1) pendidikan formal, 2) pendidikan nonformal, dan 3) pendidikan informal yang ketiganya dapat saling melengkapi dan memperkaya (Undang-Undang No. 20 Tahun 2013 tentang Sistem Pendidikan Nasional).
 2. Jenjang Pendidikan Formal terdiri atas pendidikan dasar, pendidikan menengah, dan pendidikan tinggi. Jenis pendidikan yang diajarkan mencakup pendidikan umum, kejuruan, akademik, profesi, vokasi, keagamaan, dan khusus.
 - Pendidikan Dasar berbentuk Sekolah Dasar (SD) dan Madrasah Ibtidaiyah (MI) atau bentuk lain yang sederajat serta Sekolah Menengah Pertama (SMP) dan Madrasah Tsanawiyah (MTs), atau bentuk lain yang sederajat.
 - Pendidikan Menengah berbentuk Sekolah Menengah Atas (SMA), Madrasah Aliyah (MA), Sekolah Menengah Kejuruan (SMK), dan Madrasah Aliyah Kejuruan (MAK), atau bentuk lain yang sederajat.
 - Pendidikan Tinggi merupakan jenjang pendidikan setelah pendidikan menengah yang mencakup program
1. *The Education System in Indonesia consists of 1) a formal education, 2) non-formal education, and 3) informal education that all three can be complementary and enriching (Law No. 20 Year 2013 about The National Education System).*
 2. *The Formal Education Level consists of primary education, secondary education, and high education. The kind of education that taught consists of general education, vocational, academic, professional, religious, and specific education.*
 - *The Primary Education consists of Elementary School and Islamic Elementary School or other equivalent forms and Junior High School and MTs, or other equivalent forms.*
 - *The Secondary Education consists of the senior high school, MA, Vocational School, and Vocational Madrasah Aliyah, or other equivalent forms.*
 - *The High Education consists of the education level after the secondary education that consists of diplomas, bachelor,*

pendidikan diploma, sarjana, magister, spesialis, dan doktor yang diselenggarakan oleh perguruan tinggi. Perguruan tinggi dapat berbentuk akademi, politeknik, sekolah tinggi, institut, atau universitas.

master, specialist, and doctoral degrees that are held by the college. The colleges can be academy, polytechnic, high school, institute, or university.

3. Rumah Sakit adalah tempat pemeriksaan dan perawatan kesehatan, biasanya berada di bawah pengawasan dokter/tenaga medis, yang melayani penderita yang sakit untuk berobat rawat jalan atau rawat inap.
 4. Rumah Sakit Bersalin adalah rumah sakit khusus untuk persalinan, dilengkapi pelayanan spesialis pemeriksaan kehamilan, persalinan, rawat inap dan rawat jalan ibu dan anak yang berada di bawah pengawasan dokter spesialis kandungan.
 5. Rumah Bersalin adalah sarana pelayanan kesehatan dengan izin sebagai rumah bersalin, dilengkapi pelayanan pemeriksaan kehamilan, persalinan serta pemeriksaan ibu dan anak yang berada di bawah pengawasan bidan senior.
 6. Poliklinik adalah sarana kesehatan yang dipakai untuk pelayanan berobat jalan, biasanya beradadi bawah pengawasan dokter/
3. *Hospital is a place for health check, usually controlled/supervised by doctors/medical personnel to serve the ill patients to get outpatient or inpatient treatment services.*
 4. *Maternity Hospital is a specialized hospital for childbirth, has specialist inspection service to pregnancy, childbirth, hospitalization and outpatient for mothers and children that is under the supervision of an obstetrician.*
 5. *Maternity House is health care facility with a license as a maternity house, equipped with prenatal care, childbirth and examination of mothers and children which is under the supervision of a senior midwife.'*
 6. *Polyclinic is a health facility in which to get outpatient services, usually under the control of doctor/ medical personnel.*

tenaga medis.

7. Puskesmas (Pusat Kesehatan Masyarakat) adalah unit pelaksana teknis dinas kesehatan Kecamatan yang mempunyai fungsi utama sebagai penyelenggara pelayanan kesehatan tingkat pertama. Wilayah kerja puskesmas maksimal adalah satu kecamatan dan untuk dapat menjangkau wilayah kerjanya, puskesmas mempunyai jaringan pelayanan yang meliputi unit Puskesmas Pembantu (Pustu), unit Puskesmas Keliling (Puskel), dan unit bidan desa/komunitas (Peraturan Menteri Kesehatan RI No. 75 Tahun 2014 Tentang Pusat Kesehatan Masyarakat).
 8. Rumah Bersalin adalah sarana pelayanan kesehatan dengan izin sebagai rumah bersalin, dilengkapi pelayanan pemeriksaan kehamilan, persalinan serta pemeriksaan ibu dan anak yang berada di bawah pengawasan bidan senior.
 9. Apotek adalah suatu tempat tertentu yang digunakan untuk melakukan pekerjaan kefarmasian, dan penyaluran/ penjualan obat atau bahan farmasi dan perbekalan kesehatan lainnya kepada masyarakat yang dikelola oleh tenaga apoteker (Peraturan Menteri Kesehatan RI No. 1332 Tahun 2002 Tentang Perubahan
7. *Public Health Center is technical implementation unit of regency health department that have the primary function as a first-level health care providers. The working area standard of public health center is one district and to reach their working areas, public health centers have a service network covering subsidiary of public health center, mobile public health center units, and midwife units (Regulation of the Minister of Health of Indonesia Number 75 Year 2014 about Public Health Center).*
 8. *Maternity House is health care facility with a license as a maternity house, equipped with prenatal care, childbirth and examination of mothers and children which is under the supervision of a senior midwife.*
 9. *Pharmacy is a specific place that is used for pharmaceutical jobs, and distribution/sale of drugs/ pharmaceuticals and other medical supplies to people that are administered by trained pharmacist (Regulation of the Minister of Health of Indonesia Number 1332 Year 2002 about the Changes of Regulation of the Minister of Health*

Atas Peraturan Menteri Kesehatan RI No. 922/MENKES/PER/X/1993 Tentang Ketentuan dan Tata Cara Pemberian Izin Apotek).

of Indonesia Number 922/MENKES/PER/X/1993 about Provision and Procedures for Administration of Licensed Pharmacies).

10. Keluhan kesehatan adalah keadaan seseorang yang mengalami gangguan kesehatan atau kejiwaan, baik karena penyakit akut, penyakit kronis, kecelakaan, kriminal, atau hal lain.
11. Bencana Alam adalah peristiwa atau serangkaian peristiwa yang mengancam dan mengganggu kehidupan/penghidupan masyarakat yang disebabkan oleh faktor alam antara lain berupa gempa bumi, tsunami, gunung meletus, banjir, kekeringan, angin topan, dan tanah longsor sehingga mengakibatkan kerugian materi maupun non-materi.

10. *Health complaint is a condition where a person has health or mental problems because of acute illness, chronically illness, accident, crimes, or others.*
11. *Natural Disaster is an event or series of events that threaten and disrupt the lives and livelihoods caused by natural factors such as: earthquake, tsunami, volcanic eruption, flood, flash flood, drought, typhoon/cyclone, and landslide so it can lead to result in loss of material and non-material.*

ULASAN**DESCRIPTION**

Di Kabupaten Trenggalek terdapat 387 Taman Kanak-kanak (TK), 442 Sekolah Dasar (SD), 84 Sekolah Menengah Pertama (SMP), dan 16 Sekolah Menengah Atas (SMA). Sedangkan jumlah Madrasah Ibtidaiyah (MI) adalah 121, Madrasah Tsanawiyah (MTs) 24, dan Madrasah Aliyah (MA) 18.

In Trenggalek Regency, there are 387 kindergarten, 442 Primary School, 84 Junior High School, and 16 Senior High School. Beside that, there are 121 Madrasah Ibtidaiyah, 24 Madrasah Tsanawiyah, and 18 Madrasah Aliyah

Di Kabupaten Trenggalek terdapat 3 Rumah Sakit, 23 Puskesmas dan 66 Puskesmas. Jumlah tenaga kesehatan di Kabupaten Trenggalek tahun 2019 terdiri atas 53 dokter, 449 perawat, 315 bidan, 44 tenaga farmasi dan 50 ahli gizi.

There are 3 hospitals in Trenggalek, 23 Public Health Center and 66 Sub Public Health Centres. The number of health workers in Trenggalek District in 2019 consists of 53 doctors, 449 nurses, 315 midwives, 44 pharmaceutical personnel and 50 nutritionists.

Penduduk Kabupaten Trenggalek mayoritas beragama Islam dengan persentase sebesar 99,73 persen. Sedangkan fasilitas peribadatan yang ada tercatat 1.857 masjid, dan 30 gereja protestan. Jumlah Jemaah Haji yang diberangkatkan naik 31,38 persen dibandingkan tahun sebelumnya.

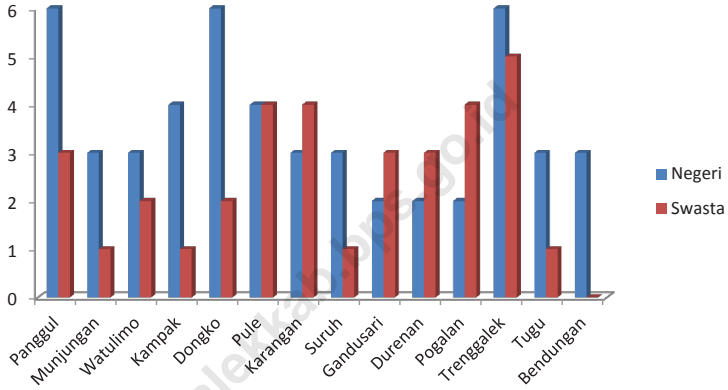
The majority of Trenggalek Population is Moslem with the biggest percentage, it is 99,73 percent. And the facilities of worship are 1.857 mosques, and 30 protestan churches. The number of Hajj Pilgrims embarked increases 31,38 percent compares with the previous year.

Persentase penduduk miskin di Kabupaten Trenggalek pada tahun 2019 sebesar 10,98 persen turun 9,47 persen dibanding pada tahun 2018. Penurunan ini juga diikuti dengan penurunan Indeks Kedalaman Kemiskinan dan Indeks Keparahan Kemiskinan disanding tahun sebelumnya.

The percentage of poor people in Trenggalek district in 2019 was 10,98 percent down to 9,47 percent compared to the year 2018. The decline was also followed by the decline of the poverty depth index and the poverty severity index, compared to the previous year.

Gambar 4.1
Figures

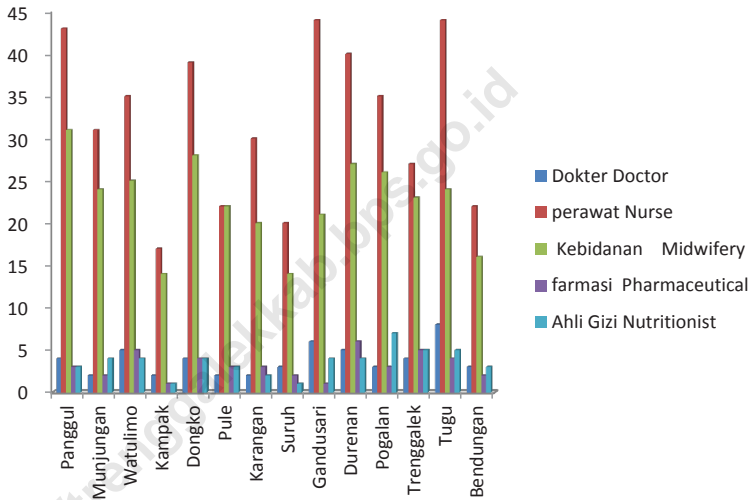
Jumlah Sekolah Menengah Pertama (SMP) menurut Kecamatan di Kabupaten Trenggalek, 2019



Sumber/Source : Kementerian Pendidikan dan Kebudayaan, Data Semester Ganji/Ministry of Educations and Culture, Odd Semester Data

Gambar 4.2
Figures

Jumlah Tenaga Kesehatan menurut Kecamatan di Kabupaten Trenggalek, 2019



Sumber/Source : Dinas Kesehatan Kabupaten Kabupaten Trenggalek/*Public Health Service of Trenggalek Regency*

4.1 PENDIDIKAN EDUCATION

Tabel 4.1.1 Jumlah Sekolah, Guru, dan Murid Taman Kanak-Kanak (TK) di Bawah Kementerian Pendidikan dan Kebudayaan Menurut Kecamatan di Kabupaten Trenggalek, 2018/2019 dan 2019/2020
Number of Schools, Teachers, and Pupils in Kindergarten Under The Ministry of Education and Culture by Subdistrict in Trenggalek Regency, 2018/2019 dan 2019/2020

Kecamatan Subdistrict	Sekolah/Schools					
	Negeri/Public		Swasta/Private		Jumlah/Total	
	2018/2019	2019/2020	2018/2019	2019/2020	2018/2019	2019/2020
(1)	(2)	(3)	(4)	(5)	(6)	(7)
010. Panggul	...	1	...	34	...	35
020. Munjungan	...	-	...	28	...	28
030. Watulimo	...	-	...	35	...	35
040. Kampak	...	-	...	15	...	15
050. Dongko	...	-	...	37	...	37
060. Pule	...	-	...	30	...	30
070. Karang	...	-	...	24	...	24
071. Suruh	...	-	...	19	...	19
080. Gandusari	...	-	...	30	...	30
090. Durenan	...	-	...	25	...	25
100. Pogalan	...	-	...	29	...	29
110. Trenggalek	...	1	...	38	...	39
120. Tugu	...	1	...	30	...	31
130. Bendungan	...	-	...	10	...	10
Kabupaten Trenggalek	...	3	...	384	...	387

Lanjutan Tabel/*Continued Table 4.1.1*

Kecamatan Subdistrict	Guru ¹ /Teachers ¹					
	Negeri/Public		Swasta/Private		Jumlah/Total	
	2018/2019	2019/2020	2018/2019	2019/2020	2018/2019	2019/2020
(1)	(8)	(9)	(10)	(11)	(12)	(13)
010. Panggul	...	7	...	78	...	85
020. Munjungan	...	-	...	62	...	62
030. Watulimo	...	-	...	85	...	85
040. Kampak	...	-	...	41	...	41
050. Dongko	...	-	...	69	...	69
060. Pule	...	-	...	58	...	58
070. Karang	...	-	...	59	...	59
071. Suruh	...	-	...	38	...	38
080. Gandusari	...	-	...	80	...	80
090. Durenan	...	-	...	59	...	59
100. Pogalan	...	-	...	65	...	65
110. Trenggalek	...	11	...	140	...	151
120. Tugu	...	3	...	79	...	82
130. Bendungan	...	-	...	26	...	26
Kabupaten Trenggalek	...	21	...	939	...	960

Lanjutan Tabel/*Continued Table 4.1.1*

Kecamatan Subdistrict	Murid/Students					
	Negeri/Public		Swasta/Private		Jumlah/Total	
	2018/2019	2019/2020	2018/2019	2019/2020	2018/2019	2019/2020
(1)	(14)	(15)	(16)	(17)	(18)	(19)
010. Panggul	...	78	...	1 173	...	1 251
020. Munjungan	...	-	...	850	...	850
030. Watulimo	...	-	...	1 137	...	1 137
040. Kampak	...	-	...	560	...	560
050. Dongko	...	-	...	1 080	...	1 080
060. Pule	...	-	...	944	...	944
070. Karangan	...	-	...	623	...	623
071. Suruh	...	-	...	381	...	381
080. Gandusari	...	-	...	847	...	847
090. Durenan	...	-	...	608	...	608
100. Pogalan	...	-	...	748	...	748
110. Trenggalek	...	131	...	1 355	...	1 486
120. Tugu	...	30	...	770	...	800
130. Bendungan	...	-	...	280	...	280
Kabupaten Trenggalek	...	239	...	11 356	...	11 595

Catatan/Note: ¹ Jumlah guru termasuk kepala sekolah dan guru/*The total of teachers including headmaster and teacher*

Sumber/Source: Kementerian Pendidikan dan Kebudayaan, Data Semester Ganjil/*Ministry of Educations and Culture, Odd Semester Data*

Tabel
Table 4.1.2

**Jumlah Sekolah, Guru, dan Murid Raudatul Athfal (RA)
di Bawah Kementerian Agama Menurut Kecamatan di
Kabupaten Trenggalek, 2018/2019 dan 2019/2020**
*Number of Schools, Teachers, and Pupils in Raudatul Athfal
(RA) Under The Ministry of Religious Affairs by Subdistrict in
Trenggalek Regency, 2018/2019 dan 2019/2020*

Kecamatan Subdistrict	Sekolah/Schools		Guru/Teachers		Murid/Pupils	
	2018/2019	2019/2020	2018/2019	2019/2020	2018/2019	2019/2020
(1)	(2)	(3)	(4)	(5)	(6)	(7)
010. Panggul	...	8	...	23	...	360
020. Munjungan	...	14	...	43	...	611
030. Watulimo	...	12	...	37	...	522
040. Kampak	...	3	...	14	...	306
050. Dongko	...	10	...	23	...	245
060. Pule	...	4	...	10	...	106
070. Karangan	...	10	...	34	...	418
071. Suruh	...	3	...	12	...	132
080. Gandusari	...	15	...	52	...	795
090. Durenan	...	6	...	20	...	239
100. Pogalan	...	6	...	24	...	261
110. Trenggalek	...	4	...	12	...	272
120. Tugu	...	11	...	37	...	393
130. Bendungan	...	2	...	9	...	101
Kabupaten Trenggalek	...	108	...	350	...	4761

Catatan/Note: ...

Sumber/Source: Kementerian Agama, Data Semester Ganjil/Ministry of Religious Affairs, Odd Semester Data

Tabel
Table 4.1.3**Jumlah Sekolah, Guru, dan Murid Sekolah Dasar (SD)
di Bawah Kementerian Pendidikan dan Kebudayaan
Menurut Kecamatan di Kabupaten Trenggalek, 2018/2019
dan 2019/2020*****Number of Schools, Teachers, and Pupils in Primary Schools
Under The Ministry of Education and Culture by Subdistrict
in Trenggalek Regency, 2018/2019 dan 2019/2020***

Kecamatan Subdistrict	Sekolah/Schools					
	Negeri/Public		Swasta/Private		Jumlah/Total	
	2018/2019	2019/2020	2018/2019	2019/2020	2018/2019	2019/2020
(1)	(2)	(3)	(4)	(5)	(6)	(7)
010. Panggul	49	49	-	-	49	49
020. Munjungan	32	32	1	1	33	33
030. Watulimo	29	29	3	3	32	32
040. Kampak	19	19	2	2	21	21
050. Dongko	41	41	1	1	42	42
060. Pule	41	41	1	1	42	42
070. Karangan	26	26	1	1	27	27
071. Suruh	19	19	-	-	19	19
080. Gandusari	28	28	3	3	31	31
090. Durenan	27	27	3	3	30	30
100. Pogalan	27	27	1	1	28	28
110. Trenggalek	32	32	3	3	35	35
120. Tugu	27	27	1	1	28	28
130. Bendungan	25	25	-	-	25	25
Kabupaten Trenggalek	422	422	20	20	442	442

Lanjutan Tabel/Continued Table 4.1.3

Kecamatan Subdistrict	Guru ¹ /Teachers ¹					
	Negeri/Public		Swasta/Private		Jumlah/Total	
	2018/2019	2019/2020	2018/2019	2019/2020	2018/2019	2019/2020
(1)	(8)	(9)	(10)	(11)	(12)	(13)
010. Panggul	402	460	-	-	402	460
020. Munjungan	263	278	6	7	269	285
030. Watulimo	256	269	15	18	271	287
040. Kampak	152	171	17	21	169	192
050. Dongko	315	358	1	3	316	361
060. Pule	317	336	8	11	325	347
070. Karangan	212	235	9	11	221	246
071. Suruh	157	158	-	-	157	158
080. Gandusari	218	238	48	51	266	289
090. Durenan	213	227	22	27	235	254
100. Pogalan	221	232	7	9	228	241
110. Trenggalek	292	299	57	51	349	350
120. Tugu	204	218	10	11	214	229
130. Bendungan	195	215	-	-	195	215
Kabupaten Trenggalek	3 417	3 694	200	220	3 617	3 914

Lanjutan Tabel/*Continued Table 4.1.3*

Kecamatan Subdistrict	Murid/Students					
	Negeri/Public		Swasta/Private		Jumlah/Total	
	2018/2019	2019/2020	2018/2019	2019/2020	2018/2019	2019/2020
(1)	(14)	(15)	(16)	(17)	(18)	(19)
010. Panggul	5 270	5 300	-	-	5 270	5 300
020. Munjungan	2 649	2 708	163	169	2 812	2 877
030. Watulimo	3 079	3 031	215	237	3 294	3 268
040. Kampak	2 175	2 096	141	163	2 316	2 259
050. Dongko	4 271	4 272	53	73	4 324	4 345
060. Pule	4 052	4 122	85	126	4 137	4 248
070. Karangan	2 580	2 449	166	166	2 746	2 615
071. Suruh	1 657	1 668	-	-	1 657	1 668
080. Gandusari	2 147	2 065	575	575	2 722	2 640
090. Durenan	2 830	2 777	417	438	3 247	3 215
100. Pogalan	3 009	2 902	49	62	3 058	2 964
110. Trenggalek	4 191	4 032	1 036	1 088	5 227	5 120
120. Tugu	2 371	2 330	288	298	2 659	2 628
130. Bendungan	2 062	2 102	-	-	2 062	2 102
Kabupaten Trenggalek	42 343	41 854	3 188	3 395	45 531	45 249

Catatan/Note: ¹ Jumlah guru termasuk kepala sekolah dan guru/*The total of teachers including headmaster and teacher*

Sumber/Source: Kementerian Pendidikan dan Kebudayaan, Data Semester Ganjil/*Ministry of Educations and Culture, Odd Semester Data*

Tabel
Table 4.1.4

Jumlah Sekolah, Guru, dan Murid Madrasah Ibtidaiyah (MI) di Bawah Kementerian Agama Menurut Kecamatan Menurut Kecamatan di Kabupaten Trenggalek, 2018/2019 dan 2019/2020

Number of Schools, Teachers, and Pupils in Madrasah Ibtidaiyah (MI) Under The Ministry of Religious Affairs by Subdistrict in Trenggalek Regency, 2018/2019 dan 2019/2020

Kecamatan Subdistrict	Sekolah/Schools		Guru/Teachers		Murid/Pupils	
	2018/2019	2019/2020	2018/2019	2019/2020	2018/2019	2019/2020
(1)	(2)	(3)	(4)	(5)	(6)	(7)
010. Panggul	8	8	66	71	580	721
020. Munjungan	14	14	130	119	1 274	1 413
030. Watulimo	20	20	234	212	2 510	2 760
040. Kampak	3	3	43	36	551	523
050. Dongko	12	12	99	96	713	681
060. Pule	2	2	18	8	114	131
070. Karangany	10	10	102	92	855	1 033
071. Suruh	3	3	28	29	240	223
080. Gandusari	16	16	165	161	1 518	1 578
090. Durenan	8	8	90	84	798	719
100. Pogalan	9	9	93	96	844	834
110. Trenggalek	6	6	102	87	1 444	1 336
120. Tugu	8	9	86	71	809	887
130. Bendungan	1	1	10	8	69	65
Kabupaten Trenggalek	120	121	1 266	1 170	12 319	12 904

Catatan/Note: ...

Sumber/Source: Kementerian Agama, Data Semester Ganjil/Ministry of Religious Affairs, Odd Semester Data

Tabel
Table 4.1.5

Jumlah Sekolah, Guru, dan Murid Sekolah Menengah Pertama (SMP) di Bawah Kementerian Pendidikan dan Kebudayaan Menurut Kecamatan di Kabupaten Trenggalek, 2018/2019 dan 2019/2020
Number of Schools, Teachers, and Pupils in Junior High Schools Under The Ministry of Education and Culture by Subdistrict in Trenggalek Regency, 2018/2019 dan 2019/2020

Kecamatan Subdistrict	Sekolah/Schools					
	Negeri/Public		Swasta/Private		Jumlah/Total	
	2018/2019	2019/2020	2018/2019	2019/2020	2018/2019	2019/2020
(1)	(2)	(3)	(4)	(5)	(6)	(7)
010. Panggul	6	6	3	3	9	9
020. Munjungan	3	3	1	1	4	4
030. Watulimo	3	3	2	2	5	5
040. Kampak	4	4	1	1	5	5
050. Dongko	6	6	2	2	8	8
060. Pule	4	4	4	4	8	8
070. Karangan	3	3	4	4	7	7
071. Suruh	3	3	1	1	4	4
080. Gandusari	2	2	3	3	5	5
090. Durenan	2	2	4	4	6	6
100. Pogalan	2	2	4	4	6	6
110. Trenggalek	6	6	5	5	11	11
120. Tugu	3	3	-	-	3	3
130. Bendungan	3	3	-	-	3	3
Kabupaten Trenggalek	50	50	34	34	84	84

Lanjutan Tabel/*Continued Table 4.1.5*

Kecamatan Subdistrict	Guru ¹ /Teachers ¹					
	Negeri/Public		Swasta/Private		Jumlah/Total	
	2018/2019	2019/2020	2018/2019	2019/2020	2018/2019	2019/2020
(1)	(8)	(9)	(10)	(11)	(12)	(13)
010. Panggul	137	135	40	38	177	173
020. Munjungan	75	69	8	8	83	77
030. Watulimo	88	83	20	20	108	103
040. Kampak	77	75	18	18	95	93
050. Dongko	105	101	19	19	124	120
060. Pule	91	99	41	38	132	137
070. Karangan	87	84	20	28	107	112
071. Suruh	40	39	5	7	45	46
080. Gandusari	67	64	32	39	99	103
090. Durenan	92	94	44	46	136	140
100. Pogalan	73	72	18	29	91	101
110. Trenggalek	240	243	47	50	287	293
120. Tugu	100	100	-	-	100	100
130. Bendungan	43	41	-	-	43	41
Kabupaten Trenggalek	1 315	1 299	312	340	1 627	1 639

Lanjutan Tabel/*Continued Table 4.1.5*

Kecamatan Subdistrict	Murid/Students					
	Negeri/Public		Swasta/Private		Jumlah/Total	
	2018/2019	2019/2020	2018/2019	2019/2020	2018/2019	2019/2020
(1)	(14)	(15)	(16)	(17)	(18)	(19)
010. Panggul	2 019	2 037	417	365	2 436	2 402
020. Munjungan	975	962	32	31	1 007	993
030. Watulimo	1 300	1 181	219	211	1 519	1 392
040. Kampak	977	952	210	238	1 187	1 190
050. Dongko	1 470	1 536	265	282	1 735	1 818
060. Pule	1 468	1 471	276	252	1 744	1 723
070. Karangan	1 191	1 164	127	165	1 318	1 329
071. Suruh	438	432	21	31	459	463
080. Gandusari	789	786	591	540	1 380	1 326
090. Durenan	1 358	1 326	902	920	2 260	2 246
100. Pogalan	1 071	1 079	293	377	1 364	1 456
110. Trenggalek	3 787	3 710	537	594	4 324	4 304
120. Tugu	1 381	1 350	-	-	1 381	1 350
130. Bendungan	524	542	-	-	524	542
Kabupaten Trenggalek	18 748	18 528	3 890	4 006	22 638	22 534

Catatan/Note: ¹ Jumlah guru termasuk kepala sekolah dan guru/*The total of teachers including headmaster and teacher*

Sumber/Source: Kementerian Pendidikan dan Kebudayaan, Data Semester Ganjil/*Ministry of Educations and Culture, Odd Semester Data*

Tabel 4.1.6 **Jumlah Sekolah, Guru, dan Murid Madrasah Tsanawiyah (MTs) di Bawah Kementerian Agama Menurut Kecamatan di Kabupaten Trenggalek, 2018/2019 dan 2019/2020**
Number of Schools, Teachers, and Pupils in Madrasah Tsanawiyah (MTs) Under The Ministry of Religious Affairs by Subdistrict in Trenggalek Regency, 2018/2019 dan 2019/2020

Kecamatan Subdistrict	Sekolah/Schools		Guru/Teachers		Murid/Pupils	
	2018/2019	2019/2020	2018/2019	2019/2020	2018/2019	2019/2020
(1)	(2)	(3)	(4)	(5)	(6)	(7)
010. Panggul	1	1	47	54	629	466
020. Munjungan	1	1	60	55	787	746
030. Watulimo	2	3	35	49	750	755
040. Kampak	1	1	40	60	672	580
050. Dongko	2	2	19	28	302	223
060. Pule	2	2	15	25	168	174
070. Karangan	1	1	10	12	90	58
071. Suruh	-	-	-	-	-	-
080. Gandusari	1	1	15	17	189	112
090. Durenan	2	1	20	15	123	131
100. Pogalan	3	3	15	41	339	333
110. Trenggalek	3	5	82	119	1 500	1 411
120. Tugu	2	2	15	43	362	435
130. Bendungan	1	1	10	16	155	116
Kabupaten Trenggalek	22	24	383	534	6 066	5 540

Catatan/Note: -

Sumber/Source: Kementerian Agama, Data Semester Ganjil/Ministry of Religious Affairs, Odd Semester Data

Tabel
Table 4.1.7**Jumlah Sekolah, Guru, dan Murid Sekolah Menengah Atas (SMA) di Bawah Kementerian Pendidikan dan Kebudayaan Menurut Kecamatan di Kabupaten Trenggalek, 2018/2019 dan 2019/2020****Number of Schools, Teachers, and Pupils in Senior High Schools Under The Ministry of Education and Culture by Subdistrict in Trenggalek Regency, 2018/2019 dan 2019/2020**

Kecamatan Subdistrict	Sekolah/Schools					
	Negeri/Public		Swasta/Private		Jumlah/Total	
	2018/2019	2019/2020	2018/2019	2019/2020	2018/2019	2019/2020
(1)	(2)	(3)	(4)	(5)	(6)	(7)
010. Panggul	1	1	-	-	1	1
020. Munjungan	1	1	-	-	1	1
030. Watulimo	-	-	2	2	2	2
040. Kampak	1	1	-	-	1	1
050. Dongko	1	1	-	-	1	1
060. Pule	1	1	-	-	1	1
070. Karangan	2	2	1	1	3	3
071. Suruh	-	-	-	-	-	-
080. Gandusari	-	-	-	-	-	-
090. Durenan	1	1	1	1	2	2
100. Pogalan	-	-	-	-	-	-
110. Trenggalek	2	2	-	-	2	2
120. Tugu	1	1	-	-	1	1
130. Bendungan	1	1	-	-	1	1
Kabupaten Trenggalek	12	12	4	4	16	16

Lanjutan Tabel/*Continued Table 4.1.7*

Kecamatan Subdistrict	Guru ¹ /Teachers ¹					
	Negeri/Public		Swasta/Private		Jumlah/Total	
	2018/2019	2019/2020	2018/2019	2019/2020	2018/2019	2019/2020
(1)	(8)	(9)	(10)	(11)	(12)	(13)
010. Panggul	44	44	-	-	44	44
020. Munjungan	29	25	-	-	29	25
030. Watulimo	-	-	14	17	14	17
040. Kampak	37	35	-	-	37	35
050. Dongko	29	27	-	-	29	27
060. Pule	22	22	-	-	22	22
070. Karangan	78	74	12	11	90	85
071. Suruh	-	-	-	-	-	-
080. Gandusari	-	-	-	-	-	-
090. Durenan	46	42	7	8	53	50
100. Pogalan	-	-	-	-	-	-
110. Trenggalek	115	104	-	-	115	104
120. Tugu	23	23	-	-	23	23
130. Bendungan	19	20	-	-	19	20
Kabupaten Trenggalek	442	416	33	36	475	452

Lanjutan Tabel/*Continued Table 4.1.7*

Kecamatan Subdistrict	Murid/Students					
	Negeri/Public		Swasta/Private		Jumlah/Total	
	2018/2019	2019/2020	2018/2019	2019/2020	2018/2019	2019/2020
(1)	(14)	(15)	(16)	(17)	(18)	(19)
010. Panggul	683	643	-	-	683	643
020. Munjungan	466	461	-	-	466	461
030. Watulimo	-	-	223	253	223	253
040. Kampak	507	574	-	-	507	574
050. Dongko	407	425	-	-	407	425
060. Pule	472	491	-	-	472	491
070. Karangan	1 347	1 262	77	62	1 424	1 324
071. Suruh	-	-	-	-	-	-
080. Gandusari	-	-	-	-	-	-
090. Durenan	922	930	56	100	978	1 030
100. Pogalan	-	-	-	-	-	-
110. Trenggalek	1 913	1 922	-	-	1 913	1 922
120. Tugu	258	274	-	-	258	274
130. Bendungan	232	207	-	-	232	207
Kabupaten Trenggalek	7 207	7 189	356	415	7 563	7 604

Catatan/Note: ¹ Jumlah guru termasuk kepala sekolah dan guru/The total of teachers including headmaster and teacher

Sumber/Source: Kementerian Pendidikan dan Kebudayaan, Data Semester Ganjil/Ministry of Educations and Culture, Odd Semester Data

Tabel
Table 4.1.8

Jumlah Sekolah, Guru, dan Murid Sekolah Menengah Kejuruan (SMK) di Bawah Kementerian Pendidikan dan Kebudayaan Menurut Kecamatan di Kabupaten Trenggalek, 2018/2019 dan 2019/2020
Number of Schools, Teachers, and Pupils in Vocational High Schools Under The Ministry of Education and Culture by Subdistrict in Trenggalek Regency, 2018/2019 dan 2019/2020

Kecamatan Subdistrict	Sekolah/Schools		Guru/Teachers		Murid/Pupils	
	2018/2019	2019/2020	2018/2019	2019/2020	2018/2019	2019/2020
(1)	(2)	(3)	(4)	(5)	(6)	(7)
010. Panggul	3	3	86	87	1 558	1 673
020. Munjungan	1	1	9	9	68	80
030. Watulimo	2	2	50	51	920	1 007
040. Kampak	-	-	-	-	-	-
050. Dongko	1	1	13	11	128	146
060. Pule	1	1	17	12	162	99
070. Karangany	1	1	10	9	67	77
071. Suruh	1	1	43	45	741	793
080. Gandusari	2	3	39	41	234	233
090. Durenan	7	7	139	121	2 621	2 732
100. Pogalan	3	4	112	109	1 865	2 202
110. Trenggalek	10	10	315	320	4 943	4 973
120. Tugu	2	2	31	33	291	287
130. Bendungan	1	1	10	11	85	83
Kabupaten Trenggalek	35	37	874	859	13 683	14 385

Catatan/Note: ...

Sumber/Source: Kementerian Agama, Data Semester Ganjil/Ministry of Religious Affairs, Odd Semester Data

Tabel
Table 4.1.9

**Jumlah Sekolah, Guru, dan Murid Madrasah Aliyah (MA)
di Bawah Kementerian Agama Menurut Kecamatan di
Kabupaten Trenggalek, 2019/2020**
*Number of Schools, Teachers, and Pupils in Madrasah Aliyah
(MA) Under the Ministry of Religious Affairs by Subdistrict in
Trenggalek Regency, 2019/2020*

Kecamatan Subdistrict	Sekolah/Schools			Guru ¹ /Teachers ¹		
	Negeri/ Public	Swasta/ Private	Jumlah/ Total	Negeri/ Public	Swasta/ Private	Jumlah/ Total
	2019/2020	2019/2020	2019/2020	2019/2020	2019/2020	2019/2020
(1)	(1)	(2)	(4)	(5)	(6)	(7)
010. Panggul	1	-	1	40	-	40
020. Munjungan	-	1	1	-	23	23
030. Watulimo	-	1	1	-	15	15
040. Kampak	-	-	-	-	-	-
050. Dongko	-	1	1	-	19	19
060. Pule	-	1	1	-	8	8
070. Karangan	-	1	1	-	19	19
071. Suruh	-	-	-	-	-	-
080. Gandusari	-	2	2	-	31	31
090. Durenan	-	2	2	-	30	30
100. Pogalan	-	3	3	-	53	53
110. Trenggalek	1	3	4	58	40	98
120. Tugu	-	1	1	-	14	14
130. Bendungan	-	-	-	-	-	-
Kabupaten Trenggalek	2	16	18	98	252	350

Lanjutan Tabel/*Continued Table 4.1.9*

Kecamatan Subdistrict	Murid/Students		
	Negeri/Public	Swasta/Private	Jumlah/Total
	2019/2020	2019/2020	2019/2020
(1)	(8)	(9)	(10)
010. Panggul	229	-	229
020. Munjungan	-	416	416
030. Watulimo	-	66	66
040. Kampak	-	-	-
050. Dongko	-	56	56
060. Pule	-	37	37
070. Karangan	-	42	42
071. Suruh	-	-	-
080. Gandusari	-	98	98
090. Durenan	-	395	395
100. Pogalan	-	505	505
110. Trenggalek	929	178	1 107
120. Tugu	-	145	145
130. Bendungan	-	-	-
Kabupaten Trenggalek	1 158	1 938	3 096

Sumber/*Source*: Kementerian Agama, Data Semester Ganjil/*Ministry of Religious Affairs, Odd Semester Data*

Tabel
Table 4.1.10

Jumlah Desa¹/Kelurahan yang Memiliki Fasilitas Sekolah Menurut Kecamatan dan Tingkat Pendidikan di Kabupaten Trenggalek, 2014– 2019
Number of Villages¹/Kelurahan Having Educational Facilities by Subdistrict and Educational Level in Trenggalek Regency, 2014– 2019

Kecamatan Subdistrict	SD Primary School		
	2014	2018	2019
(1)	(2)	(3)	(4)
010. Panggul	17	17	17
020. Munjungan	11	11	11
030. Watulimo	12	12	12
040. Kampak	7	7	7
050. Dongko	10	10	10
060. Pule	10	10	10
070. Karang	12	12	12
071. Suruh	7	7	7
080. Gandusari	11	11	11
090. Durenan	14	14	14
100. Pogalan	10	10	10
110. Trenggalek	13	13	13
120. Tugu	15	15	15
130. Bendungan	8	8	8
Kabupaten Trenggalek	157	157	157

Lanjutan Tabel/*Continued Table* 4.1.10

Kecamatan Subdistrict	SMP Junior High School		
	2014	2018	2019
(1)	(5)	(6)	(7)
010. Panggul	7	7	7
020. Munjungan	4	5	5
030. Watulimo	6	6	6
040. Kampak	5	5	5
050. Dongko	7	8	8
060. Pule	7	7	7
070. Karang	4	4	4
071. Suruh	4	4	4
080. Gandusari	4	4	4
090. Durenan	4	5	6
100. Pogalan	6	6	5
110. Trenggalek	8	8	8
120. Tugu	4	4	4
130. Bendungan	4	4	3
Kabupaten Trenggalek	74	77	76

Lanjutan Tabel/*Continued Table* 4.1.10

Kecamatan Subdistrict	SMA Senior High School		
	2014	2018	2019
(1)	(8)	(9)	(10)
010. Panggul	2	2	2
020. Munjungan	2	2	2
030. Watulimo	3	3	3
040. Kampak	1	1	1
050. Dongko	2	2	3
060. Pule	1	1	1
070. Karang	3	3	3
071. Suruh	-	-	-
080. Gandusari	2	2	1
090. Durenan	3	4	4
100. Pogalan	3	4	3
110. Trenggalek	5	6	4
120. Tugu	2	2	1
130. Bendungan	1	1	1
Kabupaten Trenggalek	30	33	29

Lanjutan Tabel/*Continued Table 4.1.10*

Kecamatan Subdistrict	SMK Vocational School		
	2014	2018	2019
(1)	(11)	(12)	(13)
010. Panggul	1	2	2
020. Munjungan	-	1	1
030. Watulimo	2	2	2
040. Kampak	-	-	-
050. Dongko	1	1	1
060. Pule	1	1	1
070. Karang	1	1	1
071. Suruh	1	1	1
080. Gandusari	1	2	2
090. Durenan	3	7	7
100. Pogalan	1	2	2
110. Trenggalek	4	5	6
120. Tugu	2	2	2
130. Bendungan	-	1	1
Kabupaten Trenggalek	18	28	29

Lanjutan Tabel/*Continued Table* 4.1.10

Kecamatan Subdistrict	Perguruan Tinggi University		
	2014	2018	2019
(1)	(14)	(15)	(16)
010. Panggul	–	–	–
020. Munjungan	–	–	–
030. Watulimo	–	–	–
040. Kampak	–	–	–
050. Dongko	–	–	–
060. Pule	–	–	–
070. Karangan	–	–	–
071. Suruh	–	–	–
080. Gandusari	–	–	–
090. Durenan	–	–	–
100. Pogalan	–	–	–
110. Trenggalek	2	3	3
120. Tugu	–	–	–
130. Bendungan	–	–	–
Kabupaten Trenggalek	2	3	3

Catatan/*Note*: ¹ Desa pada tabel ini termasuk Unit Permukiman Transmigrasi (UPT) yang masih dibina oleh kementerian terkait dan nagari di Provinsi Sumatera Barat/*Villages in this table include Transmigration Settlement Unit which is still fostered by the relevant ministries and the nagari in the Province of Sumatera Barat*

Sumber/*Source*: BPS, Pendataan Potensi Desa (Podes)/ *BPS-Statistics Indonesia, Village Potential Data Collection*

Tabel
Table 4.1.11

Jumlah Mahasiswa dan Tenaga Pendidik (Negeri dan Swasta) di Bawah Kementerian Riset, Teknologi dan Pendidikan Tinggi Menurut Kecamatan di Kabupaten Trenggalek, 2019
Number of Students and Lecturers (State and Private) Under the Ministry of Research, Technology and High Education by Subdistrict in Trenggalek Regency, 2019

Kecamatan Subdistrict	Jumlah Mahasiswa Number of Students		Jumlah Tenaga Edukatif Number of Lecturers	
	Negeri Public	Swasta Private	Negeri Public	Swasta Private
(1)	(2)	(3)	(4)	(5)
010. Panggul	–	–	–	–
020. Munjungan	–	–	–	–
030. Watulimo	–	–	–	–
040. Kampak	–	–	–	–
050. Dongko	–	–	–	–
060. Pule	–	–	–	–
070. Karang	–	–	–	–
071. Suruh	–	–	–	–
080. Gandusari	–	–	–	–
090. Durenan	–	–	–	–
100. Pogalan	–	–	–	–
110. Trenggalek	1 128	–	51	–
120. Tugu	–	–	–	–
130. Bendungan	–	–	–	–
Kabupaten Trenggalek	1 128	–	51	–

Sumber/Source: Kementerian Pendidikan dan Kebudayaan, Sistem Data Pokok Pendidikan/ Ministry of Educations and Culture, Basic Education Data System

Tabel 4.1.12
Table

Jumlah Mahasiswa dan Tenaga Pendidik (Negeri dan Swasta) di Bawah Kementerian Agama Menurut Kecamatan di Kabupaten Trenggalek, 2019
Number of Students and Lecturers (State and Private) Under the Ministry of Religious Affairs by Subdistrict in Trenggalek Regency, 2019

Kecamatan Subdistrict	Jumlah Mahasiswa Number of Students		Jumlah Tenaga Edukatif Number of Lecturers	
	Negeri Public	Swasta Private	Negeri Public	Swasta Private
(1)	(2)	(3)	(4)	(5)
010. Panggul	-	-	-	-
020. Munjungan	-	-	-	-
030. Watulimo	-	-	-	-
040. Kampak	-	-	-	-
050. Dongko	-	-	-	-
060. Pule	-	-	-	-
070. Karangan	-	-	-	-
071. Suruh	-	-	-	-
080. Gandusari	-	-	-	-
090. Durenan	-	-	-	-
100. Pogalan	-	-	-	-
110. Trenggalek	-	618	-	15
120. Tugu	-	-	-	-
130. Bendungan	-	-	-	-
Kabupaten Trenggalek	-	618	-	15

Sumber/Source: Kementerian Agama/Ministry of Religious Affairs

Tabel 4.1.13 Angka Partisipasi Murni (APM) dan Angka Partisipasi Kasar (APK) Menurut Jenjang Pendidikan di Kabupaten Trenggalek, 2018 dan 2019
Net Participation Rates and Gross Participation Rates by Educational Level in Trenggalek Regency, 2018 and 2019

Jenjang Pendidikan Educational Level	Angka Partisipasi Murni (APM) Net Participation Rates		Angka Partisipasi Kasar (APK) Gross Participation Rates	
	2018	2019	2018	2019
(1)	(2)	(3)	(4)	(5)
SD/MI Elementary School	96,51	96,46	104,43	101,35
SMP/MTs Junior High School	77,51	77,78	90,69	89,50
SMA/SMK/MA Senior High School	70,13	70,15	75,62	89,03

Catatan/Note: ...

Sumber/Source: BPS, Survei Sosial Ekonomi Nasional (Susenas)/BPS-Statistics Indonesia, National Socioeconomic Survey

Tabel
Table 4.1.14

Persentase Penduduk Berumur 15 Tahun ke Atas yang Melek Huruf Menurut Kelompok Umur di Kabupaten Trenggalek, 2018 dan 2019
Percentage of Literate People Aged 15 Years and Over by Age Group in Trenggalek Regency, 2018 and 2019

Kelompok Umur Age Group	2018	2019
(1)	(2)	(3)
15–19	100,00	100,00
20–29	98,80	99,76
30–39	98,84	99,82
40–49	99,64	99,54
50–59	97,95	96,50
60–69	81,80	87,49
70+	61,72	64,30

Catatan/Note: ...

Sumber/Source: BPS, Survei Sosial Ekonomi Nasional (Susenas)/BPS-Statistics Indonesia, National Socioeconomic Survey

4.2 KESEHATAN HEALTH

Tabel 4.2.1 **Jumlah Desa¹/Kelurahan Yang Memiliki Sarana Kesehatan Menurut Kecamatan di Kabupaten Trenggalek, 2014–2019**
Number of Villages¹/Kelurahan Having Health Facilities by Subdistrict in Trenggalek Regency, 2014–2019

Kecamatan Subdistrict	Rumah Sakit Hospital		
	2014	2018	2019
(1)	(2)	(3)	(4)
010. Panggul	–	–	–
020. Munjungan	–	–	–
030. Watulimo	–	–	–
040. Kampak	–	–	–
050. Dongko	–	–	–
060. Pule	–	–	–
070. Karang	–	–	–
071. Suruh	–	–	–
080. Gandusari	–	–	–
090. Durenan	–	–	–
100. Pogalan	–	–	–
110. Trenggalek	1	1	1
120. Tugu	–	–	–
130. Bendungan	–	–	–
Kabupaten Trenggalek	1	1	1

Lanjutan Tabel/*Continued Table* 4.2.1

Kecamatan <i>Subdistrict</i>	Rumah Sakit Bersalin <i>Maternity Hospital</i>		
	2014	2018	2019
(1)	(5)	(6)	(7)
010. Panggul	-	-	-
020. Munjungan	-	-	-
030. Watulimo	-	-	-
040. Kampak	-	-	-
050. Dongko	-	-	-
060. Pule	-	-	-
070. Karang	-	-	-
071. Suruh	-	-	-
080. Gandusari	-	-	-
090. Durenan	-	-	-
100. Pogalan	-	-	-
110. Trenggalek	1	1	2
120. Tugu	-	-	-
130. Bendungan	-	-	-
Kabupaten Trenggalek	1	1	2

Lanjutan Tabel/Continued Table 4.2.1

Kecamatan Subdistrict	Poliklinik Polyclinic		
	2014	2018	2019
(1)	(8)	(9)	(10)
010. Panggul	-	1	5
020. Munjungan	-	-	-
030. Watulimo	2	2	2
040. Kampak	-	-	-
050. Dongko	-	-	-
060. Pule	-	-	2
070. Karang	1	1	-
071. Suruh	-	-	2
080. Gandusari	-	1	1
090. Durenan	2	1	1
100. Pogalan	2	1	1
110. Trenggalek	2	2	1
120. Tugu	1	1	-
130. Bendungan	-	-	-
Kabupaten Trenggalek	10	10	15

Lanjutan Tabel/*Continued Table 4.2.1*

Kecamatan <i>Subdistrict</i>	Puskesmas <i>Public Health Center</i>		
	2014	2018	2019
(1)	(11)	(12)	(13)
010. Panggul	2	2	2
020. Munjungan	1	1	1
030. Watulimo	2	2	2
040. Kampak	1	1	1
050. Dongko	2	2	3
060. Pule	1	1	1
070. Karang	1	1	1
071. Suruh	1	1	1
080. Gandusari	2	2	2
090. Durenan	2	2	2
100. Pogalan	2	2	2
110. Trenggalek	2	2	2
120. Tugu	2	2	2
130. Bendungan	1	1	1
Kabupaten Trenggalek	22	22	23

Lanjutan Tabel/*Continued Table 4.2.1*

Kecamatan Subdistrict	Puskesmas Pembantu Subsidiary of Public Health Center		
	2014	2018	2019
(1)	(14)	(15)	(16)
010. Panggul	5	4	4
020. Munjungan	7	5	5
030. Watulimo	4	4	4
040. Kampak	3	6	6
050. Dongko	5	5	5
060. Pule	6	5	5
070. Karang	3	3	3
071. Suruh	3	3	3
080. Gandusari	3	3	3
090. Durenan	6	6	6
100. Pogalan	5	5	5
110. Trenggalek	7	5	5
120. Tugu	6	7	7
130. Bendungan	3	4	5
Kabupaten Trenggalek	66	65	66

Lanjutan Tabel/*Continued Table 4.2.1*

Kecamatan Subdistrict	Apotek Pharmacy		
	2014	2018	2019
(1)	(17)	(18)	(19)
010. Panggul	1	4	3
020. Munjungan	2	2	2
030. Watulimo	2	4	3
040. Kampak	1	1	1
050. Dongko	1	2	1
060. Pule	-	1	1
070. Karangan	3	3	3
071. Suruh	-	1	1
080. Gandusari	2	1	2
090. Durenan	4	4	4
100. Pogalan	4	3	3
110. Trenggalek	6	7	6
120. Tugu	2	4	3
130. Bendungan	-	-	-
Kabupaten Trenggalek	28	37	33

Catatan/Note: ¹ Desa pada tabel ini termasuk Unit Permukiman Transmigrasi (UPT) yang masih dibina oleh kementerian terkait/
Villages in this table include Transmigration Settlement Unit which is still fostered by the relevant ministries

Sumber/Source: BPS, Pendataan Potensi Desa (Podes)/BPSOStatistics Indonesia, Village Potential Data Collecting

Tabel 4.2.2 Jumlah Tenaga Kesehatan Menurut Kecamatan di Kabupaten Trenggalek, 2019
Table Number of Medical Personnel by Subdistrict in Trenggalek Regency, 2019

Kecamatan Subdistrict	Dokter Doctor	Perawat Nurse	Bidan Midwife	Farmasi Pharmaceutical	Ahli Gizi ¹ Nutritionist
(1)	(2)	(3)	(4)	(5)	(6)
010. Panggul	4	43	31	3	3
020. Munjungan	2	31	24	2	4
030. Watulimo	5	35	25	5	4
040. Kampak	2	17	14	1	1
050. Dongko	4	39	28	4	4
060. Pule	2	22	22	3	3
070. Karang	2	30	20	3	2
071. Suruh	3	20	14	2	1
080. Gandusari	6	44	21	1	4
090. Durenan	5	40	27	6	4
100. Pogalan	3	35	26	3	7
110. Trenggalek	4	27	23	5	5
120. Tugu	8	44	24	4	5
130. Bendungan	3	22	16	2	3
Kabupaten Trenggalek	53	449	315	44	50

Catatan/Note: ¹ Termasuk Tenaga Kesehatan Lainnya/ Include the Other Medical Personnel

Sumber/Source: Dinas Kesehatan Kabupaten Kabupaten Trenggalek/Public Health Service of Trenggalek Regency

Tabel 4.2.3
Table

Jumlah Rumah Sakit Umum, Rumah Sakit Khusus, Rumah Sakit/Rumah Bersalin, Puskesmas, Klinik/Balai Kesehatan, Posyandu, dan Polindes Menurut Kecamatan di Kabupaten Trenggalek, 2018 dan 2019
Number of General Hospital, Special Hospital, Maternity Hospital and Public Health Center, Medical Clinic, Integrated Service Post, Village maternity Cottage by Subdistrict in Trenggalek Regency, 2018 and 2019

Kecamatan Subdistrict	Rumah Sakit Umum General Hospital		Rumah Sakit Khusus Special Hospital	
	2018	2019	2018	2019
(1)	(2)	(3)	(4)	(5)
010. Panggul	-	-	-	-
020. Munjungan	-	-	-	-
030. Watulimo	-	-	-	-
040. Kampak	-	-	-	-
050. Dongko	-	-	-	-
060. Pule	-	-	-	-
070. Karang	-	-	-	-
071. Suruh	-	-	-	-
080. Gandusari	-	-	-	-
090. Durenan	-	-	-	-
100. Pogalan	-	-	-	-
110. Trenggalek	3	3	-	-
120. Tugu	-	-	-	-
130. Bendungan	-	-	-	-
Kabupaten Trenggalek	3	3	-	-

Lanjutan Tabel/*Continued Table 4.2.3*

Kecamatan Subdistrict	Rumah Sakit Bersalin/ Rumah Bersalin Maternity Hospital		Puskesmas Public Health Center	
	2018	2019	2018	2019
(1)	(6)	(7)	(8)	(9)
010. Panggul	-	-	-	2
020. Munjungan	-	-	-	1
030. Watulimo	-	-	-	2
040. Kampak	-	-	-	1
050. Dongko	-	-	-	2
060. Pule	-	-	-	1
070. Karanganyar	-	-	-	1
071. Suruh	-	-	-	1
080. Gandusari	-	-	-	2
090. Durenan	-	-	-	2
100. Pogalan	-	-	-	2
110. Trenggalek	-	-	-	2
120. Tugu	-	-	-	2
130. Bendungan	-	-	-	1
Kabupaten Trenggalek	-	-	-	22

Lanjutan Tabel/*Continued Table* 4.2.3

Kecamatan Subdistrict	Klinik/Balai Kesehatan Medical Clinic		Posyandu Integrated Service Post		Polindes Village Maternity Cottage	
	2018	2019	2018	2019	2018	2019
(1)	(10)	(11)	(12)	(13)	(14)	(15)
010. Panggul	-	-	...	91	-	-
020. Munjungan	-	-	...	58	-	-
030. Watulimo	-	-	...	87	-	-
040. Kampak	-	-	...	41	-	-
050. Dongko	-	-	...	59	-	-
060. Pule	-	-	...	54	-	-
070. Karang	-	-	...	53	-	-
071. Suruh	-	-	...	34	-	-
080. Gandusari	-	-	...	61	-	-
090. Durenan	-	-	...	62	-	-
100. Pogalan	-	-	...	58	-	-
110. Trenggalek	-	-	...	85	-	-
120. Tugu	-	-	...	74	-	-
130. Bendungan	-	-	...	40	-	-
Kabupaten Trenggalek	-	-	...	857	-	-

Sumber/Source: Dinas Kesehatan Kabupaten Kabupaten Trenggalek/*Public Health Service of Trenggalek Regency*

Tabel 4.2.4 Jumlah Kasus Penyakit Menurut Jenis Penyakit di Kabupaten Trenggalek, 2019
Number of Disease Cases by Type of Disease in Trenggalek Regency, 2019

Kecamatan Subdistrict	Malaria (Suspek) Malaria (Suspect)	TB Paru Tuberculosis	Pneumonia ¹ Pneumonia ¹	Kusta Leprosy
(1)	(2)	(3)	(4)	(5)
010. Panggul	27	24	207	2
020. Munjungan	49	22	98	-
030. Watulimo	140	18	110	1
040. Kampak	15	15	89	1
050. Dongko	2 907	16	168	1
060. Pule	44	13	141	2
070. Karangan	16	14	136	2
071. Suruh	16	8	49	-
080. Gandusari	9	7	129	-
090. Durenan	12	41	218	-
100. Pogalan	19	13	156	-
110. Trenggalek	5	346	131	1
120. Tugu	104	10	132	-
130. Bendungan	7	5	94	-
Kabupaten Trenggalek	3 370	552	1 858	10

Lanjutan Tabel/*Continued Table 4.2.4*

Kecamatan <i>Subdistrict</i>	Tetanus <i>Neonatorum</i>	Campak <i>Measles</i>	Diare ² <i>Diarrhoea²</i>	DBD <i>Dengue Hemorrhagic Fever</i>
(1)	(6)	(7)	(8)	(9)
010. Panggul	-	-	-	25
020. Munjungan	-	-	1	42
030. Watulimo	-	-	-	27
040. Kampak	-	-	-	9
050. Dongko	-	-	-	24
060. Pule	-	-	-	19
070. Karang	-	-	-	25
071. Suruh	-	-	-	11
080. Gandusari	-	-	-	42
090. Durenan	-	-	-	58
100. Pogalan	-	-	-	73
110. Trenggalek	-	-	1	89
120. Tugu	-	-	1	38
130. Bendungan	-	-	-	25
Kabupaten Trenggalek	-	-	3	507

Lanjutan Tabel/Continued Table 4.2.4

Kecamatan Subdistrict	AIDS		IMS STD
	Kasus Baru ³ New Cases ³	Kasus Kumulatif Cumulative Cases	
(1)	(10)	(11)	(12)
010. Panggul	4	44	1
020. Munjungan	4	16	-
030. Watulimo	11	33	-
040. Kampak	3	14	-
050. Dongko	3	23	-
060. Pule	-	26	-
070. Karangn	3	36	1
071. Suruh	3	14	-
080. Gandusari	6	22	-
090. Durenan	-	29	-
100. Pogalan	3	25	2
110. Trenggalek	4	47	-
120. Tugu	4	22	-
130. Bendungan	-	15	-
Kabupaten Trenggalek	47	366	4

Catatan/Note: ¹ Pneumonia pada balita/*Pneumonia in children under five years old*

² Jumlah Kejadian luar biasa/*Number of extraordinary event*

³ Sampai dengan Januari 2017/*Up to January 2017*

⁴ Data kasus AIDS pada publikasi tahun bersangkutan dapat berbeda dengan dengan publikasi tahun sebelumnya dikarenakan terdapat penambahan kasus yang belum melaporkan/*The case data of AIDS in the newest publication may be different from the previous years publication due to the addition of unreported cases*

Sumber/Source: Dinas Kesehatan Kabupaten Kabupaten Trenggalek/*Public Health Service, Trenggalek Regency*

Tabel
Table 4.2.5

**Jumlah Kelahiran Menurut Kecamatan dan Jenis Kelamin
di Kabupaten Trenggalek, 2019**
**Number of Births by District and Gender in Kabupaten
Trenggalek, 2019**

Kecamatan Subdistrict	Laki-laki Man	Perempuan Woman	Jumlah Total
(1)	(2)	(3)	(4)
010. Panggul	477	455	932
020. Munjungan	318	273	591
030. Watulimo	455	401	856
040. Kampak	218	190	408
050. Dongko	416	376	792
060. Pule	308	274	582
070. Karangan	310	252	562
071. Suruh	129	143	272
080. Gandusari	336	323	659
090. Durenan	312	277	589
100. Pogalan	313	284	597
110. Trenggalek	377	343	720
120. Tugu	306	249	555
130. Bendungan	160	161	321
Kabupaten Trenggalek	4 435	4 001	8 436

Sumber/Source: Dinas Kesehatan Kabupaten Kabupaten Trenggalek/Public Health Service, Trenggalek Regency

Tabel
Table 4.2.6

Jumlah Bayi Lahir, Bayi Bawah Garis Merah (BGM), dan Bergizi Buruk Menurut Kecamatan di Kabupaten Trenggalek, 2019
Number of babies born, babies under the red line (BGM), and malnourished according to the subdistrict in Trenggalek, 2019

Kecamatan Subdistrict	Bayi Lahir Births	Bayi Bawah Garis Merah Baby Down the Red Line	Gizi Buruk Malnutrition
(1)	(2)	(3)	(4)
010. Panggul	932	8	4
020. Munjungan	591	6	1
030. Watulimo	856	8	2
040. Kampak	408	7	0
050. Dongko	792	16	2
060. Pule	582	17	3
070. Karangn	562	8	1
071. Suruh	272	12	0
080. Gandusari	659	17	1
090. Durenan	589	13	4
100. Pogalan	597	18	2
110. Trenggalek	720	18	4
120. Tugu	555	12	1
130. Bendungan	321	3	4
Kabupaten Trenggalek	8 436	163	29

Csumber/Source: Dinas Kesehatan Kabupaten Kabupaten Trenggalek/Public Health Service, Trenggalek Regency

Tabel
Table 4.2.7

Jumlah Ibu Hamil, Melakukan Kunjungan K1, Melakukan Kunjungan K4, Kurang Energi Kronis (KEK), dan Mendapat Tablet Zat Besi (Fe) di Kabupaten Trenggalek, 2019
Number of Pregnant Women, Those with One Visit and four Visits of Antenatal Care, Chronic Energy Deficiency (CED), and Receiving Iron Supplement in Trenggalek Regency, 2019

Kecamatan Subdistrict	Jumlah Ibu Hamil Pregnant Women	Melakukan Kunjungan K1 One Visit	Melakukan Kunjungan K4 Four Visits	Mendapat Zat Besi (Fe) 1 (30 Tablet) Receiving Iron Supplement	Mendapat Zat Besi (Fe) 3 (90 Tablet) Receiving Iron Supplement
(1)	(2)	(3)	(4)	(5)	(6)
010. Panggul	1 106	1 106	878	1 130	887
020. Munjungan	779	779	569	790	763
030. Watulimo	994	994	869	933	857
040. Kampak	526	526	425	526	425
050. Dongko	946	946	679	945	817
060. Pule	712	712	557	699	661
070. Karangan	699	699	610	698	661
071. Suruh	327	327	229	325	213
080. Gandusari	783	783	633	785	674
090. Durenan	719	719	616	704	620
100. Pogalan	728	728	558	747	720
110. Trenggalek	856	856	663	855	663
120. Tugu	669	669	494	667	600
130. Bendungan	375	375	275	376	305
Kabupaten Trenggalek	10 219	10 219	8 055	10 180	8 866

Sumber/Source: Dinas Kesehatan Kabupaten Kabupaten Trenggalek/Public Health Service, Trenggalek Regency

Tabel 4.2.8 Jumlah Kunjungan Rawat Jalan dan Rawat Inap menurut Puskesmas di kabupaten Trenggalek, 2019
The number of outpatient visits and hospitalizations according to the public health center in Trenggalek, 2019

Kecamatan Subdistrict	Rawat Jalan / Outpatient		
	Laki-laki Male	Perempuan Female	Jumlah Total
(1)	(11)	(12)	(13)
010. Panggul	4 511	6 098	10 609
020. Munjungan	3 341	5 603	8 944
030. Watulimo	3 096	4 751	7 847
040. Kampak	3 459	4 536	7 995
050. Dongko	3 778	6 117	9 895
060. Pule	4 375	5 607	9 982
070. Karang	3 391	7 833	11 224
071. Suruh	2 104	4 489	6 593
080. Gandusari	5 280	7 147	12 427
090. Durenan	8 660	12 765	21 425
100. Pogalan	8 224	11 296	19 520
110. Trenggalek	7 548	14 240	21 788
120. Tugu	7 130	13 277	20 407
130. Bendungan	2 206	3 805	6 011
Kabupaten Trenggalek	67 103	107 564	174 667

Lanjutan Tabel/*Continued Table* 4.2.8

Kecamatan <i>Subdistrict</i>	Rawat Inap / <i>Inpatient</i>		
	Laki-laki <i>Male</i>	Perempuan <i>Female</i>	Jumlah <i>Total</i>
(1)	(11)	(12)	(13)
010. Panggul	997	1 380	2 377
020. Munjungan	1 029	1 725	2 754
030. Watulimo	1 187	1 711	2 898
040. Kampak	779	1 021	1 800
050. Dongko	980	1 592	2 572
060. Pule	1 057	1 354	2 411
070. Karang	328	756	1 084
071. Suruh	355	758	1 113
080. Gandusari	564	811	1 375
090. Durenan	774	1 172	1 946
100. Pogalan	291	373	664
110. Trenggalek	-	--	-
120. Tugu	395	731	1 126
130. Bendungan	218	375	593
Kabupaten Trenggalek	8 954	13 759	22 713

C Sumber/*Source*: Dinas Kesehatan Kabupaten Kabupaten Trenggalek/*Public Health Service, Trenggalek Regency*

Tabel 4.2.9 Jumlah Kunjungan Gangguan Jiwa menurut puskesmas di Kabupaten Trenggalek, 2019
Table *Number of visits to psychiatric disorders according to the public health center in Trenggalek, 2019*

Kecamatan Subdistrict	Kunjungan / Visits		
	Laki-laki Male	Perempuan Female	Jumlah Total
(1)	(11)	(12)	(13)
010. Panggul	71	29	100
020. Munjungan	91	51	142
030. Watulimo	51	35	86
040. Kampak	34	28	62
050. Dongko	110	104	214
060. Pule	34	28	62
070. Karang	34	16	50
071. Suruh	33	12	45
080. Gandusari	79	78	157
090. Durenan	36	43	79
100. Pogalan	29	36	65
110. Trenggalek	78	59	137
120. Tugu	62	53	115
130. Bendungan	44	41	85
Kabupaten Trenggalek	786	613	1 399

(Sumber/Source: Dinas Kesehatan Kabupaten Kabupaten Trenggalek/Public Health Service, Trenggalek Regency)

Tabel 4.2.10 Jumlah Kasus HIV dan AIDS Menurut Kelompok Umur di Kabupaten Trenggalek, 2019
Number of Cases of HIV and AIDS by Age Group in Trenggalek Regency, 2019

Kecamatan <i>Subdistrict</i>	HIV		
	Laki-laki <i>Male</i>	Perempuan <i>Female</i>	Jumlah <i>Total</i>
(1)	(2)	(3)	(4)
0 - 4 TAHUN	0	1	1
5 - 14 TAHUN	2	2	4
15 - 19 TAHUN	1	0	1
20 - 24 TAHUN	2	2	4
25 - 49 TAHUN	11	22	33
≥ 50 TAHUN	4	5	9
Kabupaten Trenggalek	20	32	52

Lanjutan Tabel/*Continued Table* 4.2.10

Kecamatan <i>Subdistrict</i>	AIDS		
	Laki-laki <i>Male</i>	Perempuan <i>Female</i>	Jumlah <i>Total</i>
(1)	(5)	(6)	(7)
0 - 4 TAHUN	0	1	1
5 - 14 TAHUN	0	0	0
15 - 19 TAHUN	0	0	0
20 - 24 TAHUN	2	0	2
25 - 49 TAHUN	22	10	32
≥ 50 TAHUN	5	7	12
Kabupaten Trenggalek	29	18	47

Sumber/*Source*: Dinas Kesehatan Kabupaten Kabupaten Trenggalek/*Public Health Service, Trenggalek Regency*

Tabel
Table 4.2.11

**Jumlah Posyandu Menurut Kecamatan dan strata di
Kabupaten Trenggalek, 2019**
*Number of Posyandu by District and strata in Trenggalek
Regency, 2019*

Kecamatan Subdistrict	STRATA POSYANDU/ POSYANDU STRATA					Posyandu Aktif Puri
	Pratama	Madya	Purnama	Mandiri	Jumlah	
(1)	(2)	(3)	(4)	(5)	(6)	(7)
010. Panggul	-	-	81	10	91	91
020. Munjungan	-	-	53	5	58	58
030. Watulimo	-	7	76	4	87	80
040. Kampak	-	19	17	5	41	22
050. Dongko	-	10	44	5	59	49
060. Pule	-	-	54	0	54	54
070. Karang	-	15	26	12	53	38
071. Suruh	-	9	20	5	34	25
080. Gandusari	-	-	52	9	61	61
090. Durenan	-	3	55	4	62	59
100. Pogalan	-	-	47	11	58	58
110. Trenggalek	-	-	65	20	85	85
120. Tugu	-	7	60	7	74	67
130. Bendungan	-	3	27	10	40	37
Kabupaten Trenggalek	-	73	677	107	857	784

Sumber/Source: Dinas Kesehatan Kabupaten Kabupaten Trenggalek/Public Health Service, Trenggalek Regency

Tabel 4.2.12 Jumlah Pasangan Usia Subur, Peserta KB Baru dan KB Aktif Menurut Kecamatan di Kabupaten Trenggalek, 2019
Number of fertile age couples, new family planning participants and active family planning according to sub-districts in Trenggalek Regency, 2019

Kecamatan Subdistrict	Jumlah PUS Eligible Couples	Peserta KB Baru New Family Planning Participants		Peserta KB Aktif Family Planning Participants	
		Jumlah	%	Jumlah	%
(1)	(2)	(3)	(4)	(5)	(6)
010. Panggul	16 337	766	5	12 101	74
020. Munjungan	9 570	704	7	6 939	73
030. Watulimo	13 698	851	6	10 621	78
040. Kampak	8 659	652	8	6 651	77
050. Dongko	8 326	923	11	6 669	80
060. Pule	11 544	773	7	8 688	75
070. Karangn	10 802	849	8	8 582	79
071. Suruh	5 360	292	5	4 147	77
080. Gandusari	10 770	533	5	8 555	79
090. Durenan	9 592	748	8	7 005	73
100. Pogalan	10 571	634	6	8 177	77
110. Trenggalek	12 007	1 712	14	8 178	68
120. Tugu	9 267	466	5	6 932	75
130. Bendungan	5 833	388	7	4 429	76
Kabupaten Trenggalek	142 336	10 291	102	107 674	76

Csumber/Source: Dinas Kesehatan Kabupaten Kabupaten Trenggalek/Public Health Service, Trenggalek Regency

Tabel
Table 4.2.13

Jumlah Pasangan Usia Subur dan Peserta KB Aktif Menurut Kecamatan di Kabupaten Trenggalek, 2019
Number of Eligible Couples and Family Planning Participants by Subdistrict in Trenggalek Regency, 2019

Kecamatan Subdistrict	Jumlah PUS Eligible Couples	Peserta KB Aktif Family Planning Participants			
		IUD	MOW	MOP	Implan/ Implants
(1)	(2)	(3)	(4)	(5)	(6)
010. Panggul	16 337	847	545	37	1 774
020. Munjungan	9 570	333	500	4	1 628
030. Watulimo	13 698	1 922	550	4	1 111
040. Kampak	8 659	527	466	9	1 046
050. Dongko	8 326	1 232	688	21	1 119
060. Pule	11 544	520	128	18	1 188
070. Karanganyar	10 802	1 027	461	49	651
071. Suruh	5 360	492	240	7	245
080. Gandusari	10 770	618	437	5	606
090. Durenan	9 592	477	329	6	617
100. Pogalan	10 571	610	462	5	1 034
110. Trenggalek	12 007	723	319	35	829
120. Tugu	9 267	484	384	23	427
130. Bendungan	5 833	227	216	2	755
Kabupaten Trenggalek	142 336	10 039	5 725	225	13 030

Lanjutan Tabel/Continued Table 4.2.13

Kecamatan Subdistrict	Peserta KB Aktif/Family Planning Participants			Jumlah Total
	Kondom Condom	Suntikan Injection	Pil Pill	
(1)	(7)	(8)	(9)	(10)
010. Panggul	209	6 525	2 164	12 101
020. Munjungan	36	3 623	815	6 939
030. Watulimo	268	3 518	3 248	10 621
040. Kampak	394	2 946	1 263	6 651
050. Dongko	466	2 011	1 132	6 669
060. Pule	205	5 061	1 568	8 688
070. Karangan	291	4 495	1 608	8 582
071. Suruh	132	2 109	922	4 147
080. Gandusari	178	4 405	2 306	8 555
090. Durenan	183	2 964	2 429	7 005
100. Pogalan	421	4 056	1 589	8 177
110. Trenggalek	632	4 323	1 317	8 178
120. Tugu	132	4 659	823	6 932
130. Bendungan	60	2 628	541	4 429
Kabupaten Trenggalek	3 607	53 323	21 725	107 674

C Sumber/Source: Dinas Kesehatan Kabupaten Kabupaten Trenggalek/Public Health Service, Trenggalek Regency

Tabel
Table 4.2.14

Jumlah Peserta Akseptor KB Baru Menurut Kecamatan di Kabupaten Trenggalek, 2019
Number of New Participants of Family Planning by Subdistrict in Trenggalek Regency, 2019

Kecamatan Subdistrict	PPM	Peserta Akseptor KB Baru/ New Participants of Family Planning			
		IUD	MOW	MOP	Kondom Condom
(1)	(2)	(3)	(4)	(5)	(6)
010. Panggul	1 240	55	12	4	236
020. Munjungan	1 024	32	6	1	71
030. Watulimo	1 006	50	4	-	25
040. Kampak	702	24	12	-	65
050. Dongko	584	8	21	1	331
060. Pule	1 000	39	7	-	8
070. Karang	1 205	114	14	-	172
071. Suruh	524	52	9	-	24
080. Gandusari	511	24	7	-	65
090. Durenan	799	60	3	-	103
100. Pogalan	709	27	20	-	167
110. Trenggalek	2 079	181	30	-	989
120. Tugu	626	25	11	-	71
130. Bendungan	425	11	8	-	3
Kabupaten Trenggalek	12 434	702	164	6	2 330

Lanjutan Tabel/Continued Table 4.2.14

Kecamatan Subdistrict	Peserta Akseptor KB Baru/New Participants of Family Planning			
	Implan Implants	Suntikan Injection	Pil Pill	Jumlah Total
(1)	(7)	(8)	(9)	(10)
010. Panggul	48	395	16	460
020. Munjungan	182	369	43	596
030. Watulimo	168	532	72	775
040. Kampak	23	447	81	555
050. Dongko	73	353	136	567
060. Pule	155	479	85	725
070. Karang	65	368	116	556
071. Suruh	77	100	30	215
080. Gandusari	41	341	55	446
090. Durenan	133	364	85	592
100. Pogalan	45	304	71	431
110. Trenggalek	80	401	31	524
120. Tugu	19	316	24	372
130. Bendungan	33	319	14	380
Kabupaten Trenggalek	1 142	5 088	859	7 194

C Sumber/Source: Dinas Kesehatan Kabupaten Kabupaten Trenggalek/Public Health Service, Trenggalek Regency

Tabel
Table 4.2.15

Jumlah Kelompok Bina Keluarga Balita, Bina Keluarga Remaja dan Bina Keluarga Lansia di Kabupaten Trenggalek, 2019
Number of Group Under Fifth Year Family, Teenage Family and Eiderly Family in Trenggalek Regency, 2019

Kecamatan Subdistrict	Bina Keluarga Balita Toddler Family Development	Bina Keluarga Remaja Fostering Teen Family	Bina Keluarga Lansia
(1)	(2)	(3)	(4)
010. Panggul	18	17	17
020. Munjungan	21	10	10
030. Watulimo	11	5	5
040. Kampak	16	3	4
050. Dongko	15	4	10
060. Pule	23	4	5
070. Karangan	22	6	6
071. Suruh	15	7	5
080. Gandusari	11	1	2
090. Durenan	22	10	17
100. Pogalan	10	6	8
110. Trenggalek	21	2	12
120. Tugu	73	18	18
130. Bendungan	12	2	2
Kabupaten Trenggalek	290	95	121

C Sumber/Source: Dinas Kesehatan Kabupaten Kabupaten Trenggalek/Public Health Service, Trenggalek Regency

Tabel 4.2.16 Banyaknya Penyuluh dan Petugas Keluarga Berencana di Kabupaten Trenggalek, 2019
Table *Number of Investigator and Family Planning Officer in Trenggalek Regency, 2019*

Kecamatan Subdistrict	Penyuluh	Koordinator	Staf Koordinator	PLKB HONDA	PPKBD	Sub PPKBD
(1)	(2)	(3)	(4)	(5)	(6)	(7)
010. Panggul	3	1	1	-	17	109
020. Munjungan	4	1	1	-	11	57
030. Watulimo	3	1	1	-	12	87
040. Kampak	2	1	1	-	7	52
050. Dongko	3	1	1	-	10	60
060. Pule	3	1	1	-	10	65
070. Karangan	2	1	1	-	12	80
071. Suruh	2	1	1	-	7	44
080. Gandusari	3	1	1	-	11	61
090. Durenan	3	1	1	-	14	73
100. Pogalan	2	1	1	-	10	72
110. Trenggalek	2	1	1	-	13	68
120. Tugu	3	1	1	-	15	97
130. Bendungan	2	1	1	-	8	46
Kabupaten Trenggalek	37	14	14	0	157	971

(Sumber/Source: Dinas Kesehatan Kabupaten Kabupaten Trenggalek/Public Health Service, Trenggalek Regency)

Tabel
Table 4.2.17

**Jumlah Keluarga Menurut Kecamatan dan Klasifikasi
Keluarga di Kabupaten Trenggalek, 2019**
**Number of Households by Districts and Household
Classification in Trenggalek Regency, 2019**

Kecamatan Subdistrict	Pra Sejahtera Pre Prosperous	Keluarga Sejahtera/ Prosperous Family				Jumlah Total
		I	II	III	III+	
(1)	(2)	(3)	(4)	(5)	(6)	(7)
010. Panggul	621	333	1 226	-	-	-
020. Munjungan	84	75	825	-	-	-
030. Watulimo	73	76	559	-	-	-
040. Kampak	134	93	831	-	-	-
050. Dongko	594	286	1 043	-	-	-
060. Pule	618	512	781	-	-	-
070. Karang	378	425	2 581	-	-	-
071. Suruh	426	153	767	-	-	-
080. Gandusari	696	516	3 364	-	-	-
090. Durenan	300	170	874	-	-	-
100. Pogalan	454	319	1 250	-	-	-
110. Trenggalek	170	134	925	-	-	-
120. Tugu	859	501	3 094	-	-	-
130. Bendungan	784	221	844	-	-	-
Kabupaten Trenggalek	6 191	3 406	16 913	-	-	-

Csumber/SOURCE: Dinas Kesehatan Kabupaten Kabupaten Trenggalek/Public Health Service, Trenggalek Regency

Tabel 4.2.18 Jumlah Kasus Penyakit Menurut Kecamatan, (2020)
Table Number of Disease Coast by sub district, (2020)

Kecamatan Subdistrict	Malaria (Suspek) Malaria (Suspect)	TB Paru Tuberculosis	Pneumonia ¹ Pneumonia ¹	Kusta Leprosy
(1)	(2)	(3)	(4)	(5)
010. Panggul	27	24	207	5
020. Munjungan	49	22	98	-
030. Watulimo	140	18	110	-
040. Kampak	15	15	89	1
050. Dongko	2 907	16	168	1
060. Pule	44	13	141	-
070. Karangan	16	14	136	2
071. Suruh	16	8	49	-
080. Gandusari	8	7	129	-
090. Durenan	12	41	218	-
100. Pogalan	19	13	156	-
110. Trenggalek	3	346	133	-
120. Tugu	104	10	132	-
130. Bendungan	5	5	94	-
Kabupaten Trenggalek	3 365	552	1 860	9

Lanjutan Tabel/*Continued Table* 4.2.18

Kecamatan <i>Subdistrict</i>	<i>Tetanus Neonatorum</i>	<i>Campak Measles</i>	<i>Diare² Diarrhea²</i>	<i>DBD Dengue Hemorrhagic Fever</i>
(1)	(6)	(7)	(8)	(9)
010. Panggul	-	-	1 509	25
020. Munjungan	-	-	821	42
030. Watulimo	-	-	1 530	28
040. Kampak	-	-	429	9
050. Dongko	-	-	660	24
060. Pule	-	-	1 544	17
070. Karang	-	1	795	25
071. Suruh	-	-	448	12
080. Gandusari	-	-	1 516	42
090. Durenan	-	4	1 113	58
100. Pogalan	-	3	2 194	73
110. Trenggalek	-	3	1 209	89
120. Tugu	-	-	1 017	38
130. Bendungan	-	-	629	25
Kabupaten Trenggalek		11	15 414	507

Lanjutan Tabel/Continued Table 4.2.18

Kecamatan Subdistrict	AIDS		IMS
	Kasus Baru ³ New Cases ³	Kasus Kumulatif Cumulative Cases	STD
(1)	(10)	(11)	(12)
010. Panggul	4	44	1
020. Munjungan	4	16	-
030. Watulimo	10	32	-
040. Kampak	3	14	-
050. Dongko	3	23	-
060. Pule	-	26	-
070. Karang	3	36	1
071. Suruh	3	14	-
080. Gandusari	6	22	-
090. Durenan	-	29	-
100. Pogalan	3	25	2
110. Trenggalek	4	47	-
120. Tugu	3	22	-
130. Bendungan	-	15	-
Kabupaten Trenggalek	47	366	4

CSumber/Source: Dinas Kesehatan Kabupaten Kabupaten Trenggalek/Public Health Service, Trenggalek Regency

4.3 AGAMA DAN SOSIAL LAINNYA RELIGION AND OTHER SOCIAL AFFAIRS

Tabel 4.3.1 **Jumlah Penduduk Menurut Kecamatan dan Agama yang Dianut di Kabupaten Trenggalek, 2019**
Table 4.3.1 **Population by Subdistrict and Religion in Trenggalek Regency, 2019**

Kecamatan Subdistrict	Islam	Protestan Protestant	Katolik Catholic	Hindu	Budha Buddha	Lainnya Others
(1)	(2)	(3)	(4)	(5)	(6)	(7)
010. Panggul	80 338	48	4	-	2	-
020. Munjungan	53 311	127	7	-	-	-
030. Watulimo	71 075	76	1	-	1	1
040. Kampak	37 969	128	20	-	1	-
050. Dongko	67 202	29	35	1	1	-
060. Pule	57 036	9	6	6	-	-
070. Karanganyan	50 801	51	37	-	1	-
071. Suruh	26 855	21	1	2	-	-
080. Gandusari	54 061	203	7	-	-	-
090. Durenan	51 975	79	9	3	-	-
100. Pogalan	54 147	100	39	11	2	4
110. Trenggalek	66 116	620	298	7	34	1
120. Tugu	49 566	39	11	1	-	-
130. Bendungan	27 703	12	-	-	-	-
Kabupaten Trenggalek	748 155	1 542	475	31	42	6

Sumber/Source: Dinas Kependudukan dan Catatan Sipil Kabupaten Kabupaten Trenggalek/ Population and Civil Records Service, Trenggalek Regency

Tabel 4.3.2 Jumlah Tempat Peribadatan Menurut Kecamatan di Kabupaten Trenggalek, 2019
Table 4.3.2 Number of Places of Worship by Subdistrict in Trenggalek Regency, 2019

Kecamatan Subdistrict	Masjid Mosque	Mushola Pray Room	Gereja Protestan Protestant Church	Gereja Katholik Catholic Church	Pura Temple	Vihara
(1)	(2)	(3)	(4)	(5)	(6)	(7)
010. Panggul	114	147	2	-	-	-
020. Munjungan	128	198	1	-	-	-
030. Watulimo	188	170	2	-	-	-
040. Kampak	64	150	3	-	-	-
050. Dongko	259	537	1	-	-	-
060. Pule	162	166	-	-	-	-
070. Karang	103	356	2	-	-	-
071. Suruh	93	256	-	-	-	-
080. Gandusari	348	355	5	-	-	-
090. Durenan	72	243	2	-	-	-
100. Pogalan	71	253	1	-	-	-
110. Trenggalek	95	149	8	-	-	-
120. Tugu	128	234	2	-	-	-
130. Bendungan	46	183	1	-	-	-
Kabupaten Trenggalek	1 871	3 397	30	-	-	-

Sumber/Source: Kantor Kementerian Agama Kabupaten Kabupaten Trenggalek/ Ministry of Religion Affairs Office, Trenggalek Regency

Tabel
Table 4.3.3**Jumlah Desa¹/Kelurahan yang Mengalami Bencana Alam²
Menurut Kecamatan di Kabupaten Trenggalek, 2011–
2018**
**Number of Villages¹/Kelurahan that Had Natural Disaster²
by Subdistrict in Trenggalek Regency, 2011–2018**

Kecamatan Subdistrict	Banjir/Flood		
	2011	2014	2018
(1)	(2)	(3)	(4)
010. Panggul	6	8	7
020. Munjungan	8	6	-
030. Watulimo	3	4	-
040. Kampak	4	4	-
050. Dongko	-	-	-
060. Pule	1	-	-
070. Karang	10	8	7
071. Suruh	3	1	-
080. Gandusari	4	10	-
090. Durenan	1	2	-
100. Pogalan	5	4	3
110. Trenggalek	7	8	5
120. Tugu	2	3	-
130. Bendungan	-	-	-
Kabupaten Trenggalek	54	58	22

Lanjutan Tabel/Continued Table 4.3.3

Kecamatan Subdistrict	Gempa Bumi/Earthquake		
	2011	2014	2018
(1)	(5)	(6)	(7)
010. Panggul	-	-	-
020. Munjungan	1	-	-
030. Watulimo	-	-	-
040. Kampak	-	-	-
050. Dongko	1	-	-
060. Pule	1	-	-
070. Karang	-	-	-
071. Suruh	-	-	-
080. Gandusari	-	-	-
090. Durenan	-	-	-
100. Pogalan	-	-	-
110. Trenggalek	-	5	-
120. Tugu	-	-	-
130. Bendungan	-	-	-
Kabupaten Trenggalek	3	5	-

Lanjutan Tabel/Continued Table 4.3.3

Kecamatan Subdistrict	Tanah Longsor/Landslide		
	2011	2014	2018
(1)	(8)	(9)	(10)
010. Panggul	3	12	9
020. Munjungan	9	8	1
030. Watulimo	11	8	-
040. Kampak	6	4	-
050. Dongko	6	9	4
060. Pule	4	4	1
070. Karang	-	1	-
071. Suruh	4	2	1
080. Gandusari	-	-	-
090. Durenan	2	1	-
100. Pogalan	1	-	-
110. Trenggalek	3	5	1
120. Tugu	2	8	-
130. Bendungan	8	7	-
Kabupaten Trenggalek	59	69	17

Catatan/Note: ¹ Desa pada tabel ini termasuk Unit Permukiman Transmigrasi (UPT) yang masih dibina oleh kementerian terkait/
Villages in this table are included in Transmigration Settlement Unit which is still fostered by the relevant ministries

² Terjadi dalam tiga tahun terakhir sampai dengan saat pencacahan/Occured during the last three years by the time of enumeration

Sumber/Source: BPS, Pendataan Potensi Desa (Podes)/BPSOStatistics Indonesia, Village Potential Data Collecting

Tabel 4.3.4 Jumlah Kejadian Bencana Alam Menurut Kecamatan di Kabupaten Trenggalek, 2019
Number of Natural Disaster Events by Subdistrict in Trenggalek Regency, 2019

Kecamatan Subdistrict	Gempa Bumi Earthquake	Letusan Gunung Api Volcanic Eruption	Tsunami Tsunami	Tanah Longsor Landslide	Banjir Floods	Banjir Bandang Flash Floods
(1)	(2)	(3)	(4)	(5)	(6)	(7)
010. Panggul	14	-	-	8	6	-
020. Munjungan	14	-	-	1	-	-
030. Watulimo	12	-	-	-	-	-
040. Kampak	8	-	-	-	1	-
050. Dongko	10	-	-	11	-	-
060. Pule	9	-	-	13	1	-
070. Karang	8	-	-	-	10	-
071. Suruh	8	-	-	6	-	-
080. Gandusari	8	-	-	1	1	-
090. Durenan	8	-	-	-	3	-
100. Pogalan	8	-	-	-	6	-
110. Trenggalek	9	-	-	2	9	-
120. Tugu	8	-	-	8	13	-
130. Bendungan	8	-	-	3	-	-
Kabupaten Trenggalek	132	-	-	53	50	-

Lanjutan Tabel/*Continued Table* 4.3.4

Kecamatan <i>Subdistrict</i>	Kekeringan <i>Drought</i>	Kebakaran Hutan dan Lahan <i>Forest and Land Fires</i>	Angin Puting Beliung <i>Tornado</i>	Gelombang Pasang <i>Tidal Wave</i>	Tanah Bergerak <i>Moving Land</i>
(1)	(8)	(9)	(10)	(11)	(12)
010. Panggul	9	-	7	-	-
020. Munjungan	3	-	3	-	-
030. Watulimo	5	-	6	-	-
040. Kampak	3	-	2	-	-
050. Dongko	5	-	5	-	2
060. Pule	3	-	1	-	1
070. Karangan	8	-	3	-	-
071. Suruh	5	-	1	-	-
080. Gandusari	2	-	5	-	2
090. Durenan	1	-	6	-	-
100. Pogalan	5	-	2	-	-
110. Trenggalek	7	-	12	-	-
120. Tugu	6	-	1	-	-
130. Bendungan	4	-	3	-	-
Kabupaten Trenggalek	66	-	57	0	5

Sumber/*Source*: Badan Penanggulangan Bencana Daerah Kabupaten Trenggalek/*Regional Agency for Disaster Countermeasure Of Trenggalek Regency*

Tabel 4.3.5 Jumlah Korban yang Diakibatkan Bencana Alam Menurut Kecamatan di Kabupaten Trenggalek, 2019
Number of Victims Due to Natural Disaster by Subdistrict in Trenggalek Regency, 2019

Kecamatan Subdistrict	Gempa Bumi/Earthquake		
	Meninggal dan Hilang Fatality and Missing	Luka-luka Casualty	Terdampak dan Mengungsi Affected and Evacuated
(1)	(2)	(3)	(4)
010. Panggul	-	-	-
020. Munjungan	-	-	-
030. Watulimo	-	-	-
040. Kampak	-	-	-
050. Dongko	-	-	-
060. Pule	-	-	-
070. Karang	-	-	-
071. Suruh	-	-	-
080. Gandusari	-	-	-
090. Durenan	-	-	-
100. Pogalan	-	-	-
110. Trenggalek	-	-	-
120. Tugu	-	-	-
130. Bendungan	-	-	-
Kabupaten Trenggalek	-	-	-

Lanjutan Tabel/*Continued Table* 4.3.5

Kecamatan <i>Subdistrict</i>	Letusan Gunung Api/ <i>Volcanic Eruption</i>		
	Meninggal dan Hilang <i>Fatality and Missing</i>	Luka-luka <i>Casualty</i>	Terdampak dan Mengungsi <i>Affected and Evacuated</i>
(1)	(2)	(3)	(4)
010. Panggul	-	-	-
020. Munjungan	-	-	-
030. Watulimo	-	-	-
040. Kampak	-	-	-
050. Dongko	-	-	-
060. Pule	-	-	-
070. Karang	-	-	-
071. Suruh	-	-	-
080. Gandusari	-	-	-
090. Durenan	-	-	-
100. Pogalan	-	-	-
110. Trenggalek	-	-	-
120. Tugu	-	-	-
130. Bendungan	-	-	-
Kabupaten Trenggalek	-	-	-

Lanjutan Tabel/*Continued Table 4.3.5*

Kecamatan <i>Subdistrict</i>	Tanah Longsor/ <i>Landslide</i>		
	Meninggal dan Hilang <i>Fatality and Missing</i>	Luka-luka <i>Casualty</i>	Terdampak dan Mengungsi <i>Affected and Evacuated</i>
(1)	(2)	(3)	(4)
010. Panggul	-	-	-
020. Munjungan	-	-	-
030. Watulimo	-	-	-
040. Kampak	-	-	-
050. Dongko	-	-	-
060. Pule	-	-	-
070. Karang	-	-	-
071. Suruh	-	-	-
080. Gandusari	-	-	-
090. Durenan	-	-	-
100. Pogalan	-	-	-
110. Trenggalek	-	-	-
120. Tugu	1	-	-
130. Bendungan	-	-	-
Kabupaten Trenggalek	1	-	-

Lanjutan Tabel/*Continued Table* 4.3.5

Kecamatan <i>Subdistrict</i>	Banjir/ <i>Floods</i>		
	Meninggal dan Hilang <i>Fatality and Missing</i>	Luka-luka <i>Casualty</i>	Terdampak dan Mengungsi <i>Affected and Evacuated</i>
(1)	(2)	(3)	(4)
010. Panggul	-	-	-
020. Munjungan	-	-	-
030. Watulimo	-	-	-
040. Kampak	-	-	-
050. Dongko	-	-	-
060. Pule	-	-	-
070. Karanganyar	-	-	-
071. Suruh	-	-	-
080. Gandusari	-	-	-
090. Durenan	-	-	-
100. Pogalan	-	-	3
110. Trenggalek	-	-	1
120. Tugu	-	-	-
130. Bendungan	-	-	-
Kabupaten Trenggalek	-	-	4

Lanjutan Tabel/Continued Table 4.3.5

Kecamatan Subdistrict	Banjir Bandang/Flash Floods		
	Meninggal dan Hilang Fatality and Missing	Luka-luka Casualty	Terdampak dan Mengungsi Affected and Evacuated
(1)	(2)	(3)	(4)
010. Panggul	-	-	-
020. Munjungan	-	-	-
030. Watulimo	-	-	-
040. Kampak	-	-	-
050. Dongko	-	-	-
060. Pule	-	-	-
070. Karang	-	-	-
071. Suruh	-	-	-
080. Gandusari	-	-	-
090. Durenan	-	-	-
100. Pogalan	-	-	-
110. Trenggalek	-	-	-
120. Tugu	-	-	-
130. Bendungan	-	-	-
Kabupaten Trenggalek	-	-	-

Lanjutan Tabel/*Continued Table* 4.3.5

Kecamatan <i>Subdistrict</i>	Kekeringan/ <i>Drought</i>		
	Meninggal dan Hilang <i>Fatality and Missing</i>	Luka-luka <i>Casualty</i>	Terdampak dan Mengungsi <i>Affected and Evacuated</i>
(1)	(2)	(3)	(4)
010. Panggul	-	-	-
020. Munjungan	-	-	-
030. Watulimo	-	-	-
040. Kampak	-	-	-
050. Dongko	-	-	-
060. Pule	-	-	-
070. Karang	-	-	-
071. Suruh	-	-	-
080. Gandusari	-	-	-
090. Durenan	-	-	-
100. Pogalan	-	-	-
110. Trenggalek	-	-	-
120. Tugu	-	-	-
130. Bendungan	-	-	-
Kabupaten Trenggalek	-	-	-

Lanjutan Tabel/*Continued Table 4.3.5*

Kecamatan <i>Subdistrict</i>	Kebakaran Hutan dan Lahan <i>Forest and Land Fires</i>		
	Meninggal dan Hilang <i>Fatality and Missing</i>	Luka-luka <i>Casualty</i>	Terdampak dan Mengungsi <i>Affected and Evacuated</i>
(1)	(2)	(3)	(4)
010. Panggul	-	-	-
020. Munjungan	-	-	-
030. Watulimo	-	-	-
040. Kampak	-	-	-
050. Dongko	-	-	-
060. Pule	-	-	-
070. Karanganyu	-	-	-
071. Suruh	-	-	-
080. Gandusari	-	-	-
090. Durenan	-	-	-
100. Pogalan	-	-	-
110. Trenggalek	-	-	-
120. Tugu	-	-	-
130. Bendungan	-	-	-
Kabupaten Trenggalek	-	-	-

Lanjutan Tabel/*Continued Table* 4.3.5

Kecamatan <i>Subdistrict</i>	Angin Puting Beliung <i>Tornado</i>		
	Meninggal dan Hilang <i>Fatality and Missing</i>	Luka-luka <i>Casualty</i>	Terdampak dan Mengungsi <i>Affected and Evacuated</i>
(1)	(2)	(3)	(4)
010. Panggul	-	-	-
020. Munjungan	-	-	-
030. Watulimo	-	-	-
040. Kampak	-	-	-
050. Dongko	-	-	-
060. Pule	-	-	-
070. Karang	-	-	-
071. Suruh	-	-	-
080. Gandusari	-	-	-
090. Durenan	-	-	-
100. Pogalan	-	-	-
110. Trenggalek	-	-	-
120. Tugu	-	-	-
130. Bendungan	-	-	-
Kabupaten Trenggalek	-	-	-

Sumber/*Source*: Badan Penanggulangan Bencana Daerah Kabupaten Trenggalek/*Regional Agency for Disaster Countermeasure of Trenggalek Regency*

Tabel 4.3.6 Jumlah Kerusakan Rumah yang Diakibatkan Bencana Alam Menurut Kecamatan di Kabupaten Trenggalek, 2018 dan 2019
Table *Number of Damaged Houses Due to Natural Disaster by Subdistrict in Trenggalek Regency, 2018 and 2019*

Kecamatan Subdistrict	Rusak Berat Severely Damaged		Rusak Sedang Damaged	
	2018	2019	2018	2019
(1)	(2)	(3)	(4)	(5)
010. Punggul	-	-	8	4
020. Munjungan	-	-	-	1
030. Watulimo	1	-	-	5
040. Kampak	-	-	-	-
050. Dongko	-	-	-	9
060. Pule	2	-	4	7
070. Karang	-	-	-	-
071. Suruh	1	-	1	-
080. Gandusari	-	-	-	-
090. Durenan	-	-	-	-
100. Pogalan	-	-	-	-
110. Trenggalek	-	-	-	-
120. Tugu	1	-	-	-
130. Bendungan	9	-	1	4
Kabupaten Trenggalek	14	0	14	30

Lanjutan Tabel/*Continued Table* 4.3.6.

Kecamatan Subdistrict	Rusak Ringan Lightly Damaged		Terendam Submerged	
	2018	2019	2018	2019
(1)	(6)	(7)	(8)	(9)
010. Panggul	31	46	1	-
020. Munjungan	4	31	-	-
030. Watulimo	4	8	20	-
040. Kampak	2	2	-	-
050. Dongko	2	35	-	-
060. Pule	5	12	-	-
070. Karang	-	-	152	-
071. Suruh	1	5	-	-
080. Gandusari	7	56	400	-
090. Durenan	-	7	-	-
100. Pogalan	1	2	12	-
110. Trenggalek	4	13	78	-
120. Tugu	1	4	-	-
130. Bendungan	4	1	-	-
Kabupaten Trenggalek	66	222	663	-

Sumber/*Source*: Badan Penanggulangan Bencana Daerah Kabupaten Trenggalek/*Regional Agency for Disaster Countermeasure of Trenggalek Regency*

Tabel
Table 4.3.7

Jumlah Kejahatan yang Dilaporkan, Risiko Penduduk Terjadi Tindak Pidana per 100.000 Penduduk, Persentase Penyelesaian Tindak Pidana, dan Selang Waktu Terjadinya Tindak Pidana Menurut Kepolisian Resort di Kabupaten Trenggalek, 2016–2018
Crime Total, Crime Rate per 100,000 Population, Percentage of Crime Clearance, and Time Interval of Crime Occurance by Departmental (Resort) Police Office in Trenggalek Regency, 2016–2018

Kecamatan Subdistrict	Jumlah Kejahatan yang Dilaporkan/ <i>Crime Total</i>		
	2017	2018	2019
(1)	(2)	(3)	(4)
010. Panggul	9	4	9
020. Munjungan	7	4	4
030. Watulimo	17	14	20
040. Kampak	12	9	4
050. Dongko	3	7	5
060. Pule	8	6	1
070. Karanganyar	7	7	5
071. Suruh	5	4	1
080. Gandusari	9	8	8
090. Durenan	21	24	17
100. Pogalan	18	11	6
110. Trenggalek	154	169	130
120. Tugu	19	11	5
130. Bendungan	8	4	2
Kabupaten Trenggalek²	297	282	217

Lanjutan Tabel/*Continued Table* 4.3.7.

Kecamatan Subdistrict	Risiko Penduduk Terjadi Tindak Pidana per 100.000 Penduduk <i>Crime Rate per 100,000 Population</i>		
	2017	2018	2019
(1)	(2)	(3)	(4)
010. Panggul	13	6	13
020. Munjungan	14	8	8
030. Watulimo	26	21	30
040. Kampak	33	25	11
050. Dongko	5	12	8
060. Pule	16	12	2
070. Karangany	15	15	11
071. Suruh	20	16	4
080. Gandusari	18	16	16
090. Durenan	43	49	34
100. Pogalan	37	23	12
110. Trenggalek	238	262	201
120. Tugu	41	24	11
130. Bendungan	31	16	8
Kabupaten Trenggalek²	550	505	369

Lanjutan Tabel/Continued Table 4.3.7.

Kecamatan Subdistrict	Persentase Penyelesaian Tindak Pidana Percentage of Crime Clearance		
	2017	2018	2019
(1)	(2)	(3)	(4)
010. Panggul	89	50	67
020. Munjungan	100	50	50
030. Watulimo	59	79	85
040. Kampak	50	89	75
050. Dongko	67	43	20
060. Pule	75	67	100
070. Karang	43	29	20
071. Suruh	60	50	100
080. Gandusari	33	13	13
090. Durenan	48	46	100
100. Pogalan	39	10	50
110. Trenggalek	79	60	68
120. Tugu	74	73	20
130. Bendungan	38	25	100
Kabupaten Trenggalek²	68	56	64

Lanjutan Tabel/*Continued Table* 4.3.7.

Kecamatan Subdistrict	Selang Waktu Terjadinya Tindak Pidana ³ Time Interval of Crime Occurance ¹		
	2017	2018	2019
(1)	(2)	(3)	(4)
010. Panggul	973,19'59"	2190,00'00"	973,19'59"
020. Munjungan	1251,25'44"	2190,00'00"	2190,00'00"
030. Watulimo	515,17'38"	625,42'51"	438,00'00"
040. Kampak	730,00'00"	973,19'59"	2190,00'00"
050. Dongko	2920,00'00"	1251,25'44"	1752,00'00"
060. Pule	1095,00'00"	1460,00'00"	8760,00'00"
070. Karangn	1251,74'44"	1251,25'44"	1752,00'00"
071. Suruh	1752,00'00"	2190,00'00"	8760,00'00"
080. Gandusari	973,19'59"	1095,00'00"	1095,00'00"
090. Durenan	417,08'34"	365,00'00"	515,17'38"
100. Pogalan	486,40'00"	796,21'48"	1460,00'00"
110. Trenggalek	56,52'59"	51,32'04"	67,23'04"
120. Tugu	461,31'33"	796,21'48"	1752,00'00"
130. Bendungan	1095,00'00"	2190,00'00"	4380,00'00"
Kabupaten Trenggalek²	29,21'41"	30,18'41"	40,21'41"

Catatan/Note: ¹ Data Kecamatan Sidorejo Bergabung dengan Data Kecamatan Plaosan/Data of Sidorejo Subdistrict Merge with Plaosan Subdistrict

² Belum Termasuk Kasus yang Dilaporkan di Polres/ Not Included Crime in Polres

³ . = jam/hours; ' = menit/minutes; " = detik/second

Sumber/Source: Kepolisian RI Daerah Jawa Timur Resort Kabupaten Trenggalek/The Indonesian Republic Police of East Java Kabupaten Trenggalek Area

Tabel 4.3.8 **Jumlah Tindak Kejahatan dan Jumlah Korban di Kabupaten Trenggalek, 2019**
Table 4.3.8 **Number of Crimes and Victims in Trenggalek Regency, 2019**

<i>Jenis Kejahatan</i> <i>Type of Crime</i>		<i>Jumlah</i> <i>Total</i>	<i>Tertangani</i> <i>Handled</i>	<i>Korban</i> <i>Victim</i>
(1)		(2)	(3)	(4)
Terhadap Fisik Manusia/Physical Against Man				
a	Pembunuhan/Murder	-	-	-
b	Pemerksaan/Raper	-	-	-
c	Penganiayaan Ringan/persecution Light	4	4	4
d	Penganiayaan Berat/ Severe persecution	8	7	8
e	Penculikan/abduction	1	1	1
f	KDRT	12	12	12
Terhadap Hak Milik (Barang)/Against Property (Goods)				
a	Kebakaran /Fire	-	-	-
b	Pencurian dengan Pemberatan / Burglary theft	28	13	28
c	Pencurian dengan Kekerasan /Burglary theft	3	3	3
d	Pencurian Kendaraan Bermotor/Motor Vehicle Theft	23	9	23
e	Pencurian Kawat Telepon /Telephone Wire Theft	-	-	-
f	Pencurian Kayu Jati / Teak Wood Theft	-	-	-
g	Pencurian Hewan / Animal Theft	-	-	-
Jenis Kejahatan Lainnya/Other Crime Type				
a	Narkotik/Drugs	28	28	-
b	Uang Palsu/Counterfeit money	2	2	2
c	Lainnya/Others	136	87	136
Sumber/Source: Kepolisian RI Daerah Jawa Timur Resort Kabupaten Trenggalek/ The Indonesian Republic Police of East Java Kabupaten Trenggalek Area		245	106	219

Tabel
Table 4.3.9**Jumlah Tindak Kejahatan dan Jumlah Korban Menurut
Kelompok Umur di Kabupaten Trenggalek, 2019**
**Number of Crimes and Number of Victims According to Age
Groups in Trenggalek Regency, 2019**

Bulan Month	Kelompok Umur (Tahun)/Age Groups (Year Old)			
	0 - 16	17-25	26-35	35+
(1)	(2)	(3)	(4)	
Januari/January	0	7	4	18
Februari/February	0	5	4	13
Maret/March	0	4	4	8
April/April	0	2	1	9
Mei/May	1	2	10	13
Juni/June	1	4	8	16
Juli/July	0	2	0	7
Agustus/August	0	2	3	12
September/September	0	2	2	13
Oktober/October	0	0	8	10
November/November	0	2	1	5
Desember/December	0	2	0	12
Kabupaten Trenggalek	2	34	45	136

Sumber/Source: Kepolisian RI Daerah Jawa Timur Resort Kabupaten Trenggalek/The Indonesian Republic Police of East Java Kabupaten Trenggalek Area

Tabel 4.3.10 Banyaknya Narapidana Berdasarkan putusan Pengadilan Menurut Kelompok Usia dan Jenis Kelamin di Trenggalek, 2019
Number of Prisoners Based on Court Decisions According to Age Group and Gender in Trenggalek, 2019

Kelompok Usia Age Group	Laki - Laki Male	Perempuan Female	Jumlah Total
(1)	(2)	(3)	(4)
Dewasa/Adult	373	10	383
Pemuda/Young	31	-	31
Anak -anak / Children(≤17 Tahun)	-	-	0
Kabupaten Trenggalek	404	10	414

Sumber/Source: Lembaga Kemasyarakatan kelas II B Trenggalek / Class II B Trenggalek Community Institution

Tabel 4.3.11 Banyaknya Narapidana Berdasarkan putusan Pengadilan Menurut Jenis Hukuman dan Jenis Kelamin di Trenggalek, 2019
Number of Prisoners Based on Court Decisions According to Age Group and Gender in Trenggalek, 2019

Kelompok Usia Age Group	Laki - Laki Male	Perempuan Female	Jumlah Total
(1)	(2)	(3)	(4)
Penjara > 3 Tahun	135	3	138
Penjara > 1 Tahun < 3 Tahun	97	5	102
Penjara > 3 Bulan < 1 Tahun	20	-	20
Penjara < 3 Bulan	0	-	0
Pidana Kurungan	-	-	0
Kabupaten Trenggalek	252	8	260

Sumber/Source: Lembaga Kemasyarakatan kelas II B Trenggalek / Class II B Trenggalek Community Institution

Tabel
Table 4.3.12

Banyaknya Narapidana dan Pidana Rumah Menurut Jenis Tindak Pidana di Trenggalek, 2019
Number of Prisoners and Home Criminals According to Type of Crime in Trenggalek, 2019

Jenis Tindak Pidana Type of Crime	Pasal (KUHP)	Narapidana/ Inmate	Pidana Rumah/ Criminal House	Jumlah Total
(1)	(2)	(3)	(4)	
Terhadap Kepala Negara/To the Head of State	130-139	-	-	-
Mata Uang / Currency	244-251	1	-	1
Kesusilaan / Moral	281-297	-	-	-
Perjudian/Gambling	303	-	-	-
Penculikan/Kidnapping	336	-	-	-
Pembunuhan/Murderer	338-350	3	-	3
Penganiayaan/Persecution	351-356	5	-	5
Pencurian/ Theft	362-364	45	-	45
Perampokan/Robbery	365	12	-	12
Memeras / Mengancam / Blackmail / Threaten	368-369	-	-	-
Penggelapan/Embezzlement	372-375	5	-	5
Penipuan/Fraud	378-395	17	-	17
Penadahan / Catcher	480-481	1	-	1
Narkotika/Narcotics	UU 9/76, 5 & 22 / 97	101	-	101
Korupsi/Corruptions	UU RI No. 31/ 1999	9	-	9
Lain- Lain /Other		15	-	15
Teroris/Terrorist	UU 13 / 01 - UU 15/03	-	-	-
Perlindungan Anak / Child protection	81 UURI 23/2002	30	-	30
Dalam Jabatan/In the Department	413-438	-	-	-
Kesehatan/Healthy	80 UURI 22/ 1992	16	-	16
Kabupaten Trenggalek		260	-	260

Sumber/Source: Lembaga Kemasyarakatan kelas II B Trenggalek / Class II B Trenggalek Community Institution

Tabel 4.3.13 Jumlah Perkara menurut Jenis perkara Pada Kejaksaan Negeri Trenggalek , 2019
Table 4.3.13 Number of cases according to the type of case in the Trenggalek District Prosecutor's Office, 2019

Jenis - Jenis Perkara	Ketertiban Umum Public order	Oharda	Pidana Lain Other Crimes	Jumlah Total
(1)	(2)	(3)	(4)	(5)
Sisa Tahun Lalu/ Rest of Last Year	1	3	4	8
Masuk Tahun Laporan/Enter the Report Year	24	52	77	153
Jumlah Tahun Laporan/Number of Reported Years	25	55	81	161
Diselesaikan/Completed	25	53	75	153
Sisa / Remainder	-	2	6	8
Kabupaten Trenggalek	75	165	243	483

Sumber/Source: Kejaksaan Negeri Trenggalek / State-owned Judiciary of Trenggalek

Tabel 4.3.14 Jumlah Penuntutan Perkara Tindak Pidana menurut Jenis perkara Pada Kejaksaan Negeri Trenggalek , 2019
Table 4.3.14 Number of Prosecution of Criminal Cases according to Case type At Trenggalek District Prosecutor's Office, 2019

Jenis - Jenis Perkara	Ketertiban Umum Public order	Oharda	Pidana Lain Other Crimes	Jumlah Total
(1)	(2)	(3)	(4)	(5)
Sisa Tahun Lalu/ Rest of Last Year	-	-	-	-
Masuk Bulan Laporan / Enter Report Month	29	60	88	177
Jumlah Tahun Laporan/Number of Reported Years	29	60	88	177
Di Putus/Established	-	-	-	-
Sisa Eksekusi /Remaining Execution	-	-	-	-
Sisa Yang belum Diputus / Remaining Undecided	-	-	-	-
Sisa Yang belum Dieksekusi / Remaining Unexplored	-	-	-	-
Kabupaten Trenggalek	58	120	176	354

Sumber/Source: Kejaksaan Negeri Trenggalek / State-owned Judiciary of Trenggalek

Tabel 4.3.15 Jumlah Eksekusi Perkara Pidana umum menurut Jenis perkara Pada Kejaksaan Negeri Trenggalek , 2019
Number of Executions of General Criminal Cases according to the type of case in the Trenggalek District Prosecutor's Office, 2019

Jenis - Jenis Perkara	Ketertiban Umum Public order
(1)	(2)
Ketertiban Umum / Public order	20
Oharda	54
Pidana Lain / Other Crimes	51
Kabupaten Trenggalek	125

Sumber/Source: Kejaksaan Negeri Trenggalek / State-owned Judiciary of Trenggalek

Tabel 4.3.16 Jumlah Upaya Hukum menurut Jenis Upaya Hukum Pada Kejaksaan Negeri Trenggalek , 2019
Number of Legal Efforts according to Types of Legal Efforts in the Trenggalek District Prosecutor's Office, 2019

Jenis - Jenis Perkara	Banding Banding	Kasasi Cassation	Diselesaikan Demi Hukum Resolved by law	Grasi fatty	Peninjauan Kembali Judicial review
(1)	(2)	(3)	(4)	(5)	
Sisa Tahun Lalu/ Rest of Last Year	-	3	-	-	-
Masuk Bulan Laporan / Enter Report Month	8	-	-	-	-
Jumlah Tahun Laporan/Number of Reported Years	8	3	-	-	-
Di Putus/Established	5	3	-	-	-
Sisa Eksekusi/Remaining Execution	3	-	-	-	-
Sisa Yang belum Diputus / Remaining Undecided	3	-	-	-	-
Sisa Yang belum Dieksekusi / Remaining Unexplored	3	-	-	-	-
Kabupaten Trenggalek	30	9	0	0	0

Sumber/Source: Kejaksaan Negeri Trenggalek / State-owned Judiciary of Trenggalek

Tabel 4.3.17 **Jumlah Jemaah Haji yang Diberangkatkan¹ ke Tanah Suci Mekah Menurut Kecamatan di Kabupaten Trenggalek, 2017–2019**
Number of Hajj Pilgrims Departured¹ to the Holyland of Mecca by Subdistrict in Trenggalek Regency, 2017–2019

Kecamatan Subdistrict	2017	2018	2019
(1)	(2)	(3)	(4)
010. Panggul	18	24	49
020. Munjungan	40	24	46
030. Watulimo	47	51	51
040. Kampak	44	29	65
050. Dongko	20	16	33
060. Pule	3	7	6
070. Karang	69	49	52
071. Suruh	23	1	6
080. Gandusari	94	77	74
090. Durenan	74	47	49
100. Pogalan	59	60	100
110. Trenggalek	93	91	75
120. Tugu	35	14	41
130. Bendungan	2	4	2
Kabupaten Trenggalek	621	494	649

Catatan/Note: ¹ Melalui Kementerian Agama/Managed by Ministry of Religious Affairs

Sumber/Source: Kementerian Agama Kabupaten Kabupaten Trenggalek, Penyelenggaraan Haji dan Umrah/Ministry of Religious Affairs, Trenggalek Regency, Organization of Hajj and Umrah

Tabel
Table 4.3.18

Nikah, Talak dan Cerai di Kabupaten Trenggalek, 2017–2019
Number of Marriages and Divorces in Trenggalek Regency, 2017–2019

Kecamatan Subdistrict	Nikah ^{1,2,3} / Marriages ^{1,2,3}		
	2017	2018	2019
(1)	(2)	(3)	(4)
010. Panggul	696	554	717
020. Munjungan	454	369	495
030. Watulimo	596	519	704
040. Kampak	309	237	322
050. Dongko	549	469	707
060. Pule	408	339	485
070. Karanganyan	357	293	426
071. Suruh	198	158	246
080. Gandusari	397	290	455
090. Durenan	417	320	448
100. Pogalan	411	316	430
110. Trenggalek	492	403	583
120. Tugu	359	320	393
130. Bendungan	182	203	217
Kabupaten Trenggalek	5825	4790	6628

Lanjutan Tabel/Continued Table 4.3.18

Kecamatan Subdistrict	Talok dan cerai ^{2,4} / Divorces ^{2,4}				
	2017	2018	2019		
			Cerai Talak Divorce by Talak	Cerai Gugat Divorce by Petition	Jumlah Total
(1)	(5)	(6)	(7)	(8)	(9)
010. Panggul	5	28	36	99	135
020. Munjungan	-	47	52	93	145
030. Watulimo	148	54	68	133	201
040. Kampak	20	-	27	46	73
050. Dongko	84	50	32	121	153
060. Pule	8	-	39	86	125
070. Karang	-	-	21	59	80
071. Suruh	14	12	7	34	41
080. Gandusari	86	21	24	50	74
090. Durenan	17	49	20	54	74
100. Pogalan	-	-	16	51	67
110. Trenggalek	-	19	28	73	101
120. Tugu	32	14	14	56	70
130. Bendungan	10	-	17	35	52
Kabupaten Trenggalek	424	294	401	990	1391

Catatan/Note: ¹ Termasuk bedolan (nikah di luar KUA)/Including non formal registration

² Hanya untuk yang beragama Islam/Applies only for moslem

Sumber/Source: ³ Kementerian Agama Kabupaten Kabupaten Trenggalek/Ministry of Religious Affairs, Trenggalek Regency

⁴ Pengadilan Agama Kabupaten Kabupaten Trenggalek/Religious Justice Affairs of Trenggalek Regency

Tabel
Table 4.3.19

**Jumlah Perceraian Menurut Faktor dan Kecamatan di
Kabupaten Trenggalek, 2019**
*Number of Divorces by Factors and Subdistrict in Trenggalek
Regency, 2019*

Kecamatan Subdistrict	Zina Adultery	Mabuk Drunk	Madat Drug Addict	Judi Gambling	Meninggal- kan Salah Satu Pihak Split Up	Dihukum Penjara Jail
(1)	(2)	(3)	(4)	(5)	(6)	(7)
010. Panggul	-	-	1	-	22	-
020. Munjungan	-	-	1	-	26	-
030. Watulimo	-	-	1	-	21	-
040. Kampak	-	-	-	1	22	-
050. Dongko	-	-	1	-	21	-
060. Pule	-	-	1	-	7	1
070. Karang	-	-	-	-	12	1-
071. Suruh	-	-	-	1	10	-
080. Gandusari	-	-	1	-	12	-
090. Durenan	-	-	1	-	12	-
100. Pogalan	-	-	1	1	14	-
110. Trenggalek	-	-	-	-	13	-
120. Tugu	-	-	-	-	11	-
130. Bendungan	1	-	2	-	8	-
Kabupaten Trenggalek	1	-	10	3	211	1

Lanjutan Tabel/Continued Table 4.3.19

Kecamatan <i>Subdistrict</i>	Poligami <i>Polygamy</i>	Kekerasan Dalam Rumah Tangga <i>Domestic Violence</i>	Cacat Badan <i>Disability</i>	Perselisihan dan Pertengkaran Terus Menerus <i>Constant Disputes and Quarrel</i>
(1)	(8)	(9)	(10)	(11)
010. Panggul	-	1	-	50
020. Munjungan	-	1	-	59
030. Watulimo	-	1	-	69
040. Kampak	-	-	2	61
050. Dongko	-	3	-	52
060. Pule	-	2	1	39
070. Karangan	-	1	-	33
071. Suruh	-	1	2	24
080. Gandusari	-	2	-	27
090. Durenan	1	1	-	36
100. Pogalan	-	1	1	27
110. Trenggalek	-	1	-	26
120. Tugu	-	-	-	31
130. Bendungan	-	1	-	14
Kabupaten Trenggalek	1	16	6	548

Lanjutan Tabel/*Continued Table* 4.3.19

Kecamatan <i>Subdistrict</i>	Kawin Paksa <i>Forced Marriage</i>	Murtad <i>Apostate</i>	Ekonomi <i>Economy</i>	Lain-lain <i>Others</i>	Jumlah <i>Total</i>
(1)	(12)	(13)	(14)	(15)	(16)
010. Panggul	-	-	91	-	165
020. Munjungan	-	-	79	-	166
030. Watulimo	-	-	149	-	241
040. Kampak	-	-	95	-	181
050. Dongko	-	-	106	-	183
060. Pule	-	-	96	-	147
070. Karanganyar	-	-	61	-	107
071. Suruh	1	-	25	-	64
080. Gandusari	-	-	47	-	89
090. Durenan	1	-	54	-	106
100. Pogalan	-	-	54	-	99
110. Trenggalek	2	-	74	-	116
120. Tugu	-	-	53	-	95
130. Bendungan	1	-	42	-	69
Kabupaten Trenggalek	5	0	1026	0	1 828

Sumber/*Source*: Kementerian Agama Kabupaten Kabupaten Trenggalek/*Ministry of Religious Affairs, Trenggalek Regency*

Tabel 4.3.20 Jumlah Penerima Bantuan (kepala keluarga) dan Anggaran Bantuan Sosial Pangan Menurut Kecamatan di Kabupaten Trenggalek, 2019
Number of Aid Recipients (head of household) and Food Social Assistance Budget by Subdistrict in Trenggalek Regency, 2019

Kecamatan Subdistrict	Jumlah Penerima Bantuan (kepala keluarga)/Number of Beneficiaries (head of household)		Jumlah Anggaran (rupiah) Budget Amount (rupiahs)	
	Rencana Planning	Realisasi Realization	Rencana Planning	Realisasi Realization
(1)	(2)	(3)	(4)	(5)
010. Panggul	9 404	7 823	1 410 600	1 173 450
020. Munjungan	5 750	4 550	862 500	682 500
030. Watulimo	3 215	2 376	482 250	356 400
040. Kampak	4 034	3 455	605 100	518 250
050. Dongko	9 647	7 905	1 447 050	1 185 750
060. Pule	7 939	5 616	1 190 850	842 400
070. Karanganyan	3 175	2 702	476 250	405 300
071. Suruh	3 427	2 617	514 050	392 550
080. Gandusari	3 556	2 566	533 400	384 900
090. Durenan	3 387	2 731	508 050	409 650
100. Pogalan	3 617	2 548	542 550	382 200
110. Trenggalek	2 640	2 055	396 000	308 250
120. Tugu	4 750	3 938	712 500	590 700
130. Bendungan	5 095	3 830	764 250	574 500
Kabupaten Trenggalek	69 636	54 712	10 445 400	8 206 800

Sumber/Source: Dinas Sosial Kabupaten Kabupaten Trenggalek/Ministry of Social Affairs, Trenggalek Regency

4.4 KEMISKINAN POVERTY

Tabel 4.4.1 **Garis Kemiskinan, Jumlah, dan Persentase Penduduk Miskin di Kabupaten Trenggalek, 2012–2019**
Poverty Line, Number, and Percentage of Poor People in Trenggalek Regency, 2012–2019

Tahun Year	Garis Kemiskinan (rupiah/kapita/bulan) Poverty Line (rupiah/capita/month)	Jumlah Penduduk Miskin (ribu) Number of Poor People (thousand)	Persentase Penduduk Miskin Percentage of Poor People
(1)	(2)	(3)	(4)
2012	228 681	96,61	14,16
2013	243 665	92,42	13,50
2014	250 666	90,04	13,10
2015	260 133	92,17	13,39
2016	275 426	91,49	13,24
2017	288 779	89,77	12,96
2018	308 644	83,50	12,02
2019	323 787	76,44	10,98

Sumber/Source: BPS, Survei Sosial Ekonomi Nasional Maret/BPS-Statistics Indonesia, March National Socioeconomic Survey

Tabel 4.4.2 **Indeks Kedalaman Kemiskinan dan Indeks Keparahan Kemiskinan di Kabupaten Trenggalek, 2012–2019**
Poverty Gap Index and Poverty Severity Index in Trenggalek Regency, 2012–2019

Tahun Year	Indeks Kedalaman Kemiskinan Poverty Gap Index	Indeks Keparahan Kemiskinan Poverty Severity Index
(1)	(2)	(3)
2012	1,88	0,42
2013	1,76	0,35
2014	1,98	0,44
2015	2,18	0,59
2016	1,74	0,37
2017	1,71	0,40
2018	1,85	0,42
2019	1,37	0,40

Sumber/Source: BPS, Survei Sosial Ekonomi Nasional Maret/BPS-Statistics Indonesia, March National Socioeconomic Survey



05

**PERTANIAN, KEHUTANAN, PETERNAKAN,
DAN PERIKANAN
*AGRICULTURE, FORESTRY, LIVESTOCK,
AND FISHERY***

<https://trenggalekkab.bps.go.id>

PENJELASAN TEKNIS

TECHNICAL NOTES

- | | |
|---|--|
| <p>1. Menurut penggunaannya, tanah atau lahan dapat dibedakan menjadi 2 bagian besar, yaitu tanah sawah dan tanah non-sawah.</p> | <p>1. <i>Land or Plantation by its using can be devided into 2, they are rice field and non rice field.</i></p> |
| <p>2. Data pertanian tanaman bahan makanan meliputi luas panen, produksi, produktivitas dari tanaman padi, palawija, dan kacang-kacangan</p> | <p>2. <i>The data of foodstuff plant consists of harvest area, production, productivity of rice, palawijo and beans</i></p> |
| <p>3. Perkebunan, dapat digolongkan ke dalam 2 katagori ; perkebunan rakyat dan perkebunan besar, dimana perkebunan besar terdiri dari perkebunan milik pemerintah dan milik swasta.</p> | <p>3. <i>Plantation, can be devided into 2 categories ; populace plantation and big plantation. Big plantation consists of government plantation. And private plantation</i></p> |
| <p>4. Data Statistik Kehutanan merupakan data sekunder yang bersumber dari Perum Perhutani. Luas hutan berdasarkan tata guna hutan digolongkan atas hutan tetap dan hutan yang dikonversikan.</p> | <p>4. <i>Forestry Statistics is a secondary data from "Perum Perhutani". Firest area based on the use of forest is devided into real forest and forest converted.</i></p> |
| <p>5. Data Populasi Ternak bersumber dari Dinas Peternakan, sedangkan data jumlah pematangan ternak merupakan hasil survei yang dilakukan BPS</p> | <p>5. <i>The Data of Catle Population is from Animal Husbandary Department and the data about animal slaughtered is a result of research of BPS</i></p> |
| <p>6. Data statistik Perikanan merupakan data sekunder yang bersumber dari Dinas Perikanan. Statistik Perikanan dibedakan atas data perikanan laut dan perikanan darat.</p> | <p>6. <i>Fishery Statistics is a secondary data from Fishery department. It is devided into sea fishery and land fishery.</i></p> |

ULASAN

DESCRIPTION

Kabupaten Trenggalek dengan luas wilayah 126.140 Ha pada tahun 2014 memiliki tanah sawah seluas 12.160 Ha atau 9,64 persen dari total luas wilayah. Dari luas sawah tersebut, 18,45 persen dapat ditanami padi 1 kali dalam setahun. Sedangkan 77,18 persen sisanya dapat ditanami padi 2 kali atau lebih dalam setahunnya. Produksi padi sawah tahun ini turun 12,38 persen, sedangkan ubi kayu naik 34,97 persen. Selain itu komoditi jagung mengalami kenaikan produksi sebesar 6,4 persen

Trenggalek Regency has total area about 126.140 Ha in 2014 has 12.160 Ha of rice field or 9,64 percent from the total area. From 12.160 Ha of rice field 18,45 percent can be planted paddy once in a year and 77,18 percent can be planted paddy twice in a year. Production paddys commodity this year increases 12,38 percent and casava increases 34,97 percent. Beside that the production of corn increases 6,4 persen.

Komoditi cabe terjadi fluktuasi produksi dari tahun ke tahun. Pada tahun 2013 produksi cabe 4.912 kwintal dan tahun 2014 naik menjadi 8.117 kwintal. Untuk buah-buahan, komoditi terbanyak produksinya adalah pisang dengan produksi 250.473 Kwintal disusul durian dengan produksi 71.944 Kwintal.

Commodity of chili, there is fluctuation from year to year. In 2013, the production of chili 4.912 kwintals and in 2014 increase became 8.117 kwintals. In the number of fruits production about 250.473 kwintal for durians, followed by durians fruits, the production is 71.944 kwintal.

Produksi tanaman Perkebunan yang mempunyai kontribusi terbesar adalah produksi kelapa dan cengkeh masing-masing dengan produksi sebesar 13.217,5 ton dan 4.795,75 ton di tahun 2014. Dari total luas Hutan 62.024,50 Ha. Terdapat 17.988,40 Ha. Hutan Lindung, dan 44.036,10 Ha. Hutan Produksi.

The production of plantation plant which has the biggest contribution is production coconut and clove, they are 13.217,5 tons of coconut and 4.795,75 tons of clove in 2014. From the total forest area about 62.024,50 Ha, there are 17.988,40 Ha of protected forest and 44.036,10 of productive forest.

Dilihat dari populasi ternak selama 2019, jumlah kampung/ buras menempati urutan pertama untuk ternak yang dibudidayakan

From cattle population in 2019, the number of domestic chickens is the most wanted to be cultivated by society, they are 1.260.277 domestic chickens, followed by broiler with the population

masyarakat dengan jumlah 1.260.277 ekor, disusul ayam pedaging dengan populasi 537.970 ekor, berikutnya kambing, itik dan ayam ras petelur. Sapi perah dengan populasi 5.305 ekor sebagian besar terdapat di Kecamatan Bendungan. Dari sejumlah sapi perah tersebut menghasilkan susu sebanyak 10.557.196,86 liter selama tahun 2019.

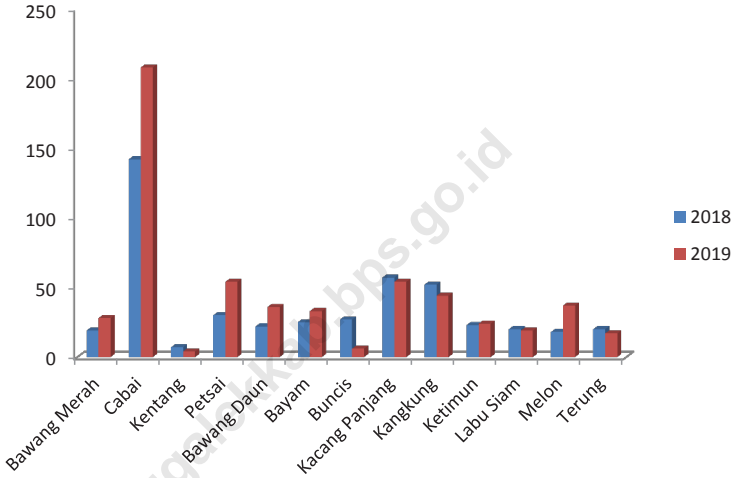
Jumlah produksi perikanan tangkap tahun 2019 sebesar 29.197,78 ton. Terbanyak ada di Kecamatan Watulimo. Sedangkan untuk produksi perikanan perairan umum darat sebesar 305.889,750 ton, dengan kecamatan terbanyak adalah Kecamatan Kampak.

about 537.970 chickens, and then goat, duck and pedigree chicken. Dairy cow with the population about 5.305 cows are almost in Bendungan. From those dairy cow can produce milk about 10.557.196,86 liters in 2019.

The amount of capture fisheries production in 2019 is 29,197.78 tons. Most are in Watulimo Sub District. As for the production of inland openwaters fisheries amounting to 305,889,750 tons, with the most subdistricts being the Kampak Sub District.

Gambar 5.1
Figures

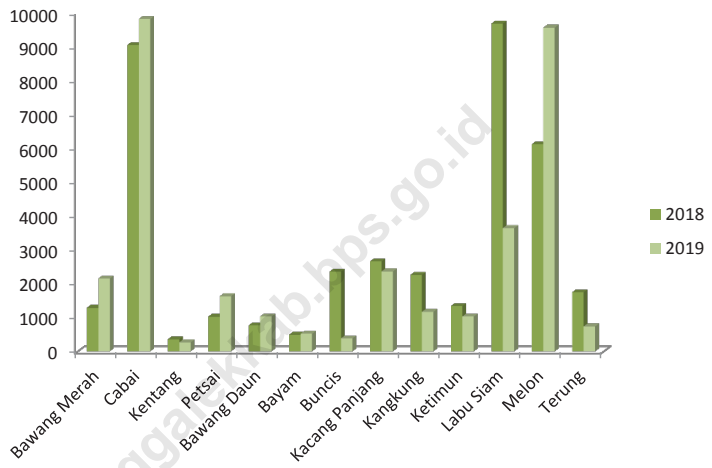
Luas Panen Tanaman Sayur di Kabupaten Trenggalek, 2019



Sumber/Source: BPS, Statistik Pertanian Hortikultura SPH-SBS/BPS-Statistics Indonesia, Agricultural Statistic for Horticulture SPH-SBS

Gambar 5.2
Figures

Produksi Tanaman Sayuran dan Buah-Buahan Semusim di Kabupaten Trenggalek, 2019



Sumber/Source: BPS, Statistik Pertanian Hortikultura SPH-SBS/BPS-Statistics Indonesia, Agricultural Statistic for Horticulture SPH-SBS

5.1 HORTIKULTURA HORTICULTURE

Tabel
Table 5.1.1 **Luas Panen Tanaman Sayuran Menurut Kecamatan dan Jenis Tanaman di Kabupaten Trenggalek (ha), 2018 dan 2019**
Harvested Area of Vegetables by Subdistrict and Kind of Plant in Trenggalek Regency (ha), 2018 and 2019

Kecamatan Subdistrict	Bawang Merah/Shallot		Cabai/Chili	
	2018	2019	2018	2019
(1)	(2)	(3)	(4)	(5)
010. Panggul	–	–	9,00	19,00
020. Munjungan	1,00	–	2,00	3,00
030. Watulimo	–	–	8,00	10,00
040. Kampak	–	–	2,00	3,00
050. Dongko	–	3,00	13,00	12,00
060. Pule	–	–	7,00	12,00
070. Karang	1,00	6,00	2,00	1,00
071. Suruh	–	–	10,00	7,00
080. Gandusari	3,00	–	3,00	4,00
090. Durenan	4,00	7,00	–	–
100. Pogalan	10,00	12,00	61,00	113,00
110. Trenggalek	–	–	10,00	7,00
120. Tugu	–	–	10,00	14,00
130. Bendungan	–	–	5,00	3,00
Kabupaten Trenggalek	19,00	28,00	142,00	208,00

Lanjutan Tabel/Continued Table 5.1.1

Kecamatan Subdistrict	Kentang/Potato		Kubis/Cabbage	
	2018	2019	2018	2019
(1)	(6)	(7)	(8)	(9)
010. Panggul	-	-	-	-
020. Munjungan	-	-	-	-
030. Watulimo	-	-	-	-
040. Kampak	-	-	-	-
050. Dongko	-	-	-	-
060. Pule	7,00	4,00	-	-
070. Karang	-	-	-	-
071. Suruh	-	-	-	-
080. Gandusari	-	-	-	-
090. Durenan	-	-	-	-
100. Pogalan	-	-	-	-
110. Trenggalek	-	-	-	-
120. Tugu	-	-	-	-
130. Bendungan	-	-	-	-
Kabupaten Trenggalek	7,00	4,00	-	-

Lanjutan Tabel/Continued Table 5.1.1

Kecamatan Subdistrict	Petsai Chinese Cabbage		Tomat/Tomato		Bawang Putih/Garlic	
	2018	2019	2018	2019	2018	2019
(1)	(10)	(11)	(12)	(13)	(14)	(15)
010. Panggul	-	-	-	-	-	-
020. Munjungan	2,00	2,00	-	-	-	-
030. Watulimo	-	-	-	-	-	-
040. Kampak	-	-	-	-	-	-
050. Dongko	24,00	39,00	8,00	1,00	-	-
060. Pule	4,00	11,00	-	-	-	-
070. Karangan	-	-	-	-	-	-
071. Suruh	-	-	-	-	-	-
080. Gandusari	-	-	-	-	-	-
090. Durenan	-	-	-	-	-	-
100. Pogalan	-	-	5,00	-	-	-
110. Trenggalek	-	-	-	-	-	-
120. Tugu	-	-	-	-	-	-
130. Bendungan	-	2,00	-	-	-	-
Kabupaten Trenggalek	30,00	54,00	13,00	1,00	-	-

Catatan/Note: ...

Sumber/Source: BPS, Statistik Pertanian Hortikultura SPH-SBS/BPS-Statistics Indonesia, Agricultural Statistic for Horticulture SPH-SBS

Tabel
Table 5.1.2

Produksi Tanaman Sayuran Menurut Kecamatan dan Jenis Tanaman di Kabupaten Trenggalek (ton), 2018 dan 2019
Production of Vegetables by Subdistrict and Kind of Plant in Trenggalek Regency (ton), 2018 dan 2019

Kecamatan Subdistrict	Bawang Merah/Shallot		Cabai/Chili	
	2018	2019	2018	2019
(1)	(2)	(3)	(4)	(5)
010. Panggul	–	–	275,00	667,00
020. Munjungan	72,00	–	32,00	87,00
030. Watulimo	–	–	1 273,00	739,00
040. Kampak	–	–	203,00	188,00
050. Dongko	–	217,00	1 269,00	742,00
060. Pule	–	–	374,00	295,00
070. Karang	57,00	544,00	79,00	20,00
071. Suruh	–	–	656,00	279,00
080. Gandusari	200,00	–	442,00	243,00
090. Durenan	370,00	506,00	–	–
100. Pogalan	582,00	884,00	3 376,00	5 461,00
110. Trenggalek	–	–	515,00	447,00
120. Tugu	–	–	347,00	418,00
130. Bendungan	–	–	196,00	220,00
Kabupaten Trenggalek	1 281,00	2 151,00	9 037,00	9 806,00

Lanjutan Tabel/*Continued Table* 5.1.2

Kecamatan Subdistrict	Kentang/Potato		Kubis/Cabbage	
	2018	2019	2018	2019
(1)	(6)	(7)	(8)	(9)
010. Panggul	-	-	-	-
020. Munjungan	-	-	-	-
030. Watulimo	-	-	-	-
040. Kampak	-	-	-	-
050. Dongko	-	-	-	-
060. Pule	352,00	264,00	-	-
070. Karang	-	-	-	-
071. Suruh	-	-	-	-
080. Gandusari	-	-	-	-
090. Durenan	-	-	-	-
100. Pogalan	-	-	-	-
110. Trenggalek	-	-	-	-
120. Tugu	-	-	-	-
130. Bendungan	-	-	-	-
Kabupaten Trenggalek	352,00	264,00	-	-

Lanjutan Tabel/Continued Table 5.1.2

Kecamatan Subdistrict	Petsai Chinese Cabbage		Tomat/Tomato		Bawang Putih/Garlic	
	2018	2019	2018	2019	2018	2019
(1)	(10)	(11)	(12)	(13)	(14)	(15)
010. Panggul	-	-	-	-	-	-
020. Munjungan	14,00	22,00	-	-	-	-
030. Watulimo	-	-	-	-	-	-
040. Kampak	-	-	-	-	-	-
050. Dongko	695,00	761,00	332,00	15,00	-	-
060. Pule	313,00	781,00	-	-	-	-
070. Karang	-	-	-	-	-	-
071. Suruh	-	-	-	-	-	-
080. Gandusari	-	-	-	-	-	-
090. Durenan	-	-	-	-	-	-
100. Pogalan	-	-	256,00	-	-	-
110. Trenggalek	-	-	-	-	-	-
120. Tugu	-	-	-	-	-	-
130. Bendungan	-	63,00	-	-	-	-
Kabupaten Trenggalek	1 022,00	1 627,00	588,00	15,00	-	-

Catatan/Note: ...

Sumber/Source: BPS, Statistik Pertanian Hortikultura SPH-SBS/BPS-Statistics Indonesia, Agricultural Statistic for Horticulture SPH-SBS

Tabel
Table 5.1.3

**Luas Panen Tanaman Sayuran dan Buah-buahan Semusim
Menurut Jenis Tanaman di Kabupaten Trenggalek (ha),
2016–2019**
*Harvested Area of Seasonal Vegetables and Fruits by Kind
of Plant in Trenggalek Regency (ha), 2016–2019*

Jenis Tanaman <i>Kind of Plants</i>	2017	2018	2019
(1)	(2)	(3)	(4)
Bawang Daun/ <i>Spring Onion</i>	24,00	22,00	36,00
Bawang Merah/ <i>Onion</i>	15,00	19,00	28,00
Bawang Putih/ <i>Garlic</i>	–	–	–
Bayam/ <i>Spinach</i>	29,00	25,00	33,00
Buncis/ <i>Bean</i>	35,00	27,00	6,00
Cabai Besar/ <i>Big Chilli</i>	42,00	39,00	39,00
Cabai Rawit/ <i>Chilli</i>	132,00	103,00	169,00
Jamur/ <i>Mushroom*</i>	13 805,00	12 040,00	15 488,00
Kacang Panjang/ <i>Long Beans</i>	62,00	57,00	54,00
Kangkung/ <i>Kale</i>	42,00	52,00	44,00
Kembang Kol/ <i>Cauli Flower</i>	–	–	–
Kentang/ <i>Potato</i>	4,00	7,00	4,00
Ketimun/ <i>Cucumber</i>	29,00	23,00	24,00
Kubis/ <i>Cabbage</i>	–	–	–
Labu Siam/ <i>Chayote</i>	15,00	20,00	19,00
Melon/ <i>Melon</i>	32,00	18,00	37,00
Petsai/ Sawi/ <i>Chinese Cabbage</i>	37,00	30,00	54,00
Semangka/ <i>Watermelon</i>	–	1,00	4,00
Stroberi/ <i>Strawberry</i>	–	–	–
Terung/ <i>Egg Plant</i>	20,00	20,00	17,00
Tomat/ <i>Tomato</i>	10,00	13,00	1,00
Wortel/ <i>Carrot</i>	1,00	–	–

Catatan/Note: * Luasan dalam m²

Sumber/Source: BPS, Statistik Pertanian Hortikultura SPH-SBS/BPS-Statistics Indonesia, *Agricultural Statistic for Horticulture SPH-SBS*

Tabel
Table 5.1.4

Produksi Tanaman Sayuran dan Buah-buahan Semusim Menurut Jenis Tanaman di Kabupaten Trenggalek (ton), 2016–2019
Production of Seasonal Vegetables and Fruits by Kind of Plant in Trenggalek Regency (ha), 2016–2019

Jenis Tanaman <i>Kind of Plants</i>	2016	2017	2018	2019
(1)	(2)	(3)	(4)	(5)
Bawang Daun/ <i>Spring Onion</i>	776,00	943,00	765,00	1 031,00
Bawang Merah/ <i>Onion</i>	112,00	936,00	1 281,00	2 151,00
Bawang Putih/ <i>Garlic</i>	80,00	–	–	–
Bayam/ <i>Spinach</i>	408,00	351,00	490,00	518,00
Buncis/ <i>Bean</i>	965,00	1 938,00	2 355,00	383,00
Cabai Besar/ <i>Big Chilli</i>	430,00	1 351,00	1 931,00	1 714,00
Cabai Rawit/ <i>Chilli</i>	3 735,00	5 427,00	7 106,00	8 092,00
Jamur/ <i>Mushroom*</i>	79 446,00	150 625,00	132 164,00	88 119,00
Kacang Panjang/ <i>Long Beans</i>	2 484,00	2 313,00	2 657,00	2 360,00
Kangkung/ <i>Kale</i>	1 444,00	1 181,00	2 258,00	1 167,00
Kembang Kol/ <i>Cauli Flower</i>	–	–	–	–
Kentang/ <i>Potato</i>	814,00	252,00	352,00	264,00
Ketimun/ <i>Cucumber</i>	1 629,00	1 346,00	1 338,00	1 029,00
Kubis/ <i>Cabbage</i>	18,00	–	–	–
Labu Siam/ <i>Chayote</i>	5 810,00	5 819,00	9 668,00	3 641,00
Melon/ <i>Melon</i>	2 838,00	9 762,00	6 114,00	9 552,00
Petsai/ <i>Sawi/ Chinese Cabbage</i>	685,00	1 428,00	1 022,00	1 627,00
Semangka/ <i>Watermelon</i>	–	–	350,00	1 445,00
Stroberi/ <i>Strawberry</i>	–	–	–	–
Terung/ <i>Egg Plant</i>	2 442,00	1 107,00	1 746,00	738,00
Tomat/ <i>Tomato</i>	10,00	250,00	588,00	15,00
Wortel/ <i>Carrot</i>	–	124,00	–	–

Tabel
Table 5.1.5

Luas Panen Tanaman Biofarmaka Menurut Kecamatan dan Jenis Tanaman di Kabupaten Trenggalek (m²), 2018 dan 2019
Harvested Area of Medicinal Plants by Subdistrict and Kind of Plant in Trenggalek Regency (m²), 2018 and 2019

Kecamatan Subdistrict	Jahe/Ginger		Laos/Lengkuas/Galanga	
	2018	2019	2018	2019
(1)	(2)	(3)	(4)	(5)
010. Panggul	65 000,00	60 000,00	45 000,00	45 000,00
020. Munjungan	9 783,00	15 844,00	1 046,00	1 652,00
030. Watulimo	430 000,00	50 000,00	36 000,00	20 000,00
040. Kampak	28 500,00	25 000,00	4 565,00	26 500,00
050. Dongko	2 150,00	3 250,00	1 000,00	1 500,00
060. Pule	514 500,00	591 400,00	23 970,00	40 870,00
070. Karang	490,00	855,00	10 000,00	30,00
071. Suruh	1 750,00	1 765,00	570,00	570,00
080. Gandusari	15 000,00	15 000,00	5 000,00	5 500,00
090. Durenan	3 000,00	1 500,00	400,00	400,00
100. Pogalan	142,00	115,00	103,00	75,00
110. Trenggalek	77 000,00	47 000,00	61 000,00	36 000,00
120. Tugu	1 210,00	1 320,00	13 087,00	14 145,00
130. Bendungan	450 000,00	460 000,00	5 200,00	4 200,00
Kabupaten Trenggalek	1 598 525,00	1 273 049,00	206 941,00	196 442,00

Lanjutan Tabel/*Continued Table* 5.1.5

Kecamatan Subdistrict	Kencur/ <i>East Indian Galangal</i>		Kunyit/ <i>Turmeric</i>	
	2018	2019	2018	2019
(1)	(6)	(7)	(8)	(9)
010. Panggul	43 000,00	43 000,00	50 000,00	15 000,00
020. Munjungan	1 190,00	1 449,00	3 970,00	8 908,00
030. Watulimo	18 000,00	2 000,00	101 000,00	70 000,00
040. Kampak	8 800,00	16 500,00	13 400,00	18 000,00
050. Dongko	1 750,00	2 500,00	2 160,00	2 450,00
060. Pule	13 600,00	30 650,00	537 640,00	740 295,00
070. Karangan	–	485,00	15 550,00	699,00
071. Suruh	945,00	1 045,00	1 725,00	1 939,00
080. Gandusari	2 000,00	2 000,00	15 000,00	15 500,00
090. Durenan	375,00	250,00	500,00	1 300,00
100. Pogalan	29,00	5,00	74,00	50,00
110. Trenggalek	64 500,00	29 500,00	100 300,00	35 300,00
120. Tugu	10 600,00	5 600,00	14 651,00	12 447,00
130. Bendungan	3 000,00	2 000,00	240 000,00	210 000,00
Kabupaten Trenggalek	167 789,00	136 984,00	1 095 970,00	1 131 888,00

Sumber/*Source*: BPS, Statistik Pertanian Hortikultura SPH-TBF/*BPS-Statistics Indonesia, Agricultural Statistic for Horticulture SPH-TBF*

Tabel
Table 5.1.6

Produksi Tanaman Biofarmaka Menurut Kecamatan dan Jenis Tanaman di Kabupaten Trenggalek (kg), 2018 and 2019

Production of Medicinal Plants by Subdistrict and Kind of Plant in Trenggalek Regency (kg), 2018 and 2019

Kecamatan Subdistrict	Jahe/Ginger		Laos/Lengkuas/Galanga	
	2018	2019	2018	2019
(1)	(2)	(3)	(4)	(5)
010. Panggul	65 000,00	72 000,00	229 500,00	229 500,00
020. Munjungan	10 688,00	16 346,00	3 554,00	3 623,00
030. Watulimo	438 700,00	60 000,00	41 080,00	68 000,00
040. Kampak	53 000,00	25 600,00	31 630,00	38 400,00
050. Dongko	3 150,00	10 800,00	6 885,00	6 760,00
060. Pule	803 395,00	1 661 279,00	40 585,00	216 663,00
070. Karanganyar	605,00	1 959,00	11 000,00	440,00
071. Suruh	3 795,00	3 242,00	2 610,00	1 476,00
080. Gandusari	15 500,00	15 100,00	12 000,00	7 150,00
090. Durenan	5 700,00	1 500,00	1 290,00	2 552,00
100. Pogalan	219,00	115,00	229,00	375,00
110. Trenggalek	337 000,00	50 000,00	252 000,00	46 800,00
120. Tugu	2 178,00	1 980,00	40 477,00	31 354,00
130. Bendungan	289 000,00	440 000,00	5 400,00	2 200,00
Kabupaten Trenggalek	2 027 930,00	2 359 921,00	678 240,00	655 293,00

Lanjutan Tabel/Continued Table 5.1.6

Kecamatan Subdistrict	Kencur/East Indian Galangal		Kunyit/Turmeric	
	2018	2019	2018	2019
(1)	(6)	(7)	(8)	(9)
010. Panggul	68 800,00	68 800,00	180 000,00	24 000,00
020. Munjungan	1 844,00	1 425,00	5 653,00	11 897,00
030. Watulimo	21 260,00	1 400,00	128 280,00	210 000,00
040. Kampak	22 400,00	11 300,00	30 800,00	21 600,00
050. Dongko	3 750,00	4 470,00	4 656,00	12 647,00
060. Pule	8 160,00	70 091,00	827 963,00	2 543 381,00
070. Karangan	–	985,00	16 900,00	3 746,00
071. Suruh	1 068,00	1 298,00	2 932,00	5 243,00
080. Gandusari	1 200,00	1 125,00	15 800,00	24 000,00
090. Durenan	624,00	310,00	1 228,00	1 620,00
100. Pogalan	41,00	8,00	89,00	75,00
110. Trenggalek	195 000,00	16 000,00	265 500,00	35 500,00
120. Tugu	15 691,00	11 050,00	37 030,00	29 729,00
130. Bendungan	2 200,00	1 510,00	270 000,00	280 000,00
Kabupaten Trenggalek	342 038,00	189 772,00	1 786 831,00	3 203 438,00

Sumber/Source: BPS, Statistik Pertanian Hortikultura SPH-TBF/BPS-Statistics Indonesia, Agricultural Statistic for Horticulture SPH-TBF

Tabel
Table 5.1.7**Luas Panen Tanaman Biofarmaka Menurut Jenis Tanaman
di Kabupaten Trenggalek (m²), 2016–2019**
**Harvested Area of Medicinal Plants by Kind of Plant in
Trenggalek Regency (m²), 2016–2019**

Jenis Tanaman Kind of Plants	2016	2017	2018	2019
(1)	(2)	(3)	(4)	(5)
Dlingo/ Dringo/ Sweet Root/ Calamus	–	–	–	–
Jahe/ Ginger	1 697 205,00	1 611 019,00	1 598 525,00	1 273 049,00
Kapulaga/ Java Cardamon	40 000,00	41 957,00	432 408,00	14 157,00
Keji Beling/ Kecibeling/ Strobilanthes Crispa	317,00	100,00	13,00	10,00
Kencur/ East Indian Galangal	99 453,00	102 557,00	167 789,00	136 984,00
Kunyit/ Turmeric	1 187 226,00	1 046 549,00	1 095 970,00	1 131 888,00
Laos/ Lengkuas/ Galanga	149 673,00	148 983,00	206 941,00	196 442,00
Lempuyang/ Zingiber Aromaticum	186 535,00	171 100,00	222 589,00	161 762,00
Lidah Buaya/ Oliviera	–	640,00	2 738,00	24,00
Mahkota Dewa/ God's Crown	471,00	–	836,00	–
Mengkudu/ Pace/ Indian Mulberry	2 157,00	11 473,00	29 870,00	29 116,00
Sambiloto/ King of Bitter	–	500,00	22,00	6,00
Temuireng/ Black Turmeric	42 679,00	48 594,00	44 564,00	44 790,00
Temukunci/ Chinese Keys	50 487,00	49 328,00	56 070,00	58 030,00
Temulawak/ Java Turmeric	622 175,00	631 171,00	610 067,00	748 648,00

Sumber/Source: BPS, Statistik Pertanian Hortikultura SPH-TBF/BPS-Statistics Indonesia, Agricultural Statistic for Horticulture SPH-TBF

Tabel 5.1.8 **Produksi Tanaman Biofarmaka Menurut Jenis Tanaman di Kabupaten Trenggalek (kg), 2016–2019**
Production of Medicinal Plants by Kind of Plant in Trenggalek Regency (kg), 2016–2019

Jenis Tanaman Kind of Plants	2016	2017	2018	2019
(1)	(2)	(3)	(4)	(5)
Dlingo/ Dringo/ Sweet Root/ Calamus	–	–	–	–
Jahe/ Ginger	1 958 147,00	1 575 413,00	2 027 930,00	2 359 921,00
Kapulaga/ Java Cardamon	56 000,00	59 276,00	440 941,00	17 790,00
Keji Beling/ Kecibeling/ Strobilanthes Crispa	274,00	34,00	20,00	22,00
Kencur/ East Indian Galangal	168 372,00	149 983,00	342 038,00	189 772,00
Kunyit/ Turmeric	1 879 822,00	1 675 548,00	1 786 831,00	3 203 438,00
Laos/ Lengkuas/ Galanga	741 937,00	739 461,00	678 240,00	655 293,00
Lempuyang/ Zingiber Aromaticum	357 922,00	244 374,00	579 297,00	344 979,00
Lidah Buaya/ Oliviera	–	4 075,00	8 335,00	182,00
Mahkota Dewa/ God's Crown	5 732,00	–	66 935,00	–
Mengkudu/ Pace/ Indian Mulberry	27 305,00	43 903,00	93 416,00	72 784,00
Sambiloto/ King of Bitter	–	1 050,00	38,00	15,00
Temuireng/ Black Turmeric	95 534,00	102 482,00	98 026,00	100 554,00
Temukunci/ Chinese Keys	52 680,00	52 865,00	90 911,00	114 532,00
Temulawak/ Java Turmeric	1 160 191,00	1 157 012,00	1 179 128,00	2 001 447,00

Sumber/Source: BPS, Statistik Pertanian Hortikultura SPH-TBF/BPS-Statistics Indonesia, Agricultural Statistic for Horticulture SPH-TBF

Tabel 5.1.9 **Luas Panen Tanaman Hias Menurut Kecamatan dan Jenis Tanaman di Kabupaten Trenggalek (m²), 2018 and 2019**
Harvested Area of Ornamental Plants by Subdistrict and Kind of Plant in Trenggalek Regency (m²), 2018 and 2019

Kecamatan Subdistrict	Anggrek/ <i>Orchid</i>		Krisan/ <i>Chrysantemum</i>	
	2018	2019	2018	2019
(1)	(2)	(3)	(4)	(5)
010. Panggul	–	–	–	–
020. Munjungan	–	–	–	–
030. Watulimo	–	–	–	–
040. Kampak	–	–	–	–
050. Dongko	–	–	–	–
060. Pule	–	–	–	–
070. Karang	–	–	–	–
071. Suruh	–	–	–	–
080. Gandusari	–	–	–	–
090. Durenan	–	–	–	–
100. Pogalan	–	–	–	–
110. Trenggalek	–	–	–	–
120. Tugu	–	–	–	–
130. Bendungan	–	–	–	–
Kabupaten Trenggalek	–	–	–	–

Lanjutan Tabel/Continued Table 5.1.9

Kecamatan Subdistrict	Mawar/Rose		Sedap Malam/Tuberose	
	2018	2019	2018	2019
(1)	(6)	(7)	(8)	(9)
010. Panggul	-	-	-	-
020. Munjungan	-	-	-	-
030. Watulimo	-	-	-	-
040. Kampak	-	-	-	-
050. Dongko	-	-	-	-
060. Pule	-	-	-	-
070. Karang	-	2,00	-	-
071. Suruh	-	-	-	-
080. Gandusari	-	-	-	-
090. Durenan	-	-	-	-
100. Pogalan	-	-	-	-
110. Trenggalek	-	-	-	-
120. Tugu	-	-	-	-
130. Bendungan	-	-	-	-
Kabupaten Trenggalek	-	2,00	-	-

Sumber/Source: BPS, Statistik Pertanian Hortikultura SPH-TH/BPS-Statistics Indonesia, Agricultural Statistik for Horticulture SPH-TH

Tabel
Table 5.1.10

Produksi Tanaman Hias Menurut Kecamatan dan Jenis Tanaman di Kabupaten Trenggalek (tangkai), 2018 and 2019
Production of Ornamental Plants by Subdistrict and Kind of Plant in Trenggalek Regency (stalks), 2018 and 2019

Kecamatan Subdistrict	Anggrek/ <i>Orchid</i>		Krisan/ <i>Chrysantemum</i>	
	2018	2019	2018	2019
(1)	(2)	(3)	(4)	(5)
010. Panggul	–	–	–	–
020. Munjungan	–	–	–	–
030. Watulimo	–	–	–	–
040. Kampak	–	–	–	–
050. Dongko	–	–	–	–
060. Pule	–	–	–	–
070. Karang	–	–	–	–
071. Suruh	–	–	–	–
080. Gandusari	–	–	–	–
090. Durenan	–	–	–	–
100. Pogalan	–	–	–	–
110. Trenggalek	–	–	–	–
120. Tugu	–	–	–	–
130. Bendungan	–	–	–	–
Kabupaten Trenggalek	–	–	–	–

Lanjutan Tabel/*Continued Table* 5.1.10

Kecamatan Subdistrict	Mawar/Rose		Sedap Malam/Tuberose	
	2018	2019	2018	2019
(1)	(6)	(7)	(8)	(9)
010. Panggul	-	-	-	-
020. Munjungan	-	-	-	-
030. Watulimo	-	-	-	-
040. Kampak	-	-	-	-
050. Dongko	-	-	-	-
060. Pule	-	-	-	-
070. Karang	-	6,00	-	-
071. Suruh	-	-	-	-
080. Gandusari	-	-	-	-
090. Durenan	-	-	-	-
100. Pogalan	-	-	-	-
110. Trenggalek	-	-	-	-
120. Tugu	-	-	-	-
130. Bendungan	-	-	-	-
Kabupaten Trenggalek	-	6,00	-	-

Sumber/*Source*: BPS, Statistik Pertanian Hortikultura SPH-TH/*BPS-Statistics Indonesia, Agricultural Statistik for Horticulture SPH-TH*

Tabel
Table 5.1.11

**Luas Panen Tanaman Hias Menurut Jenis Tanaman di
Kabupaten Trenggalek (m²), 2016–2019**
**Harvested Area of Ornamental Plants by Kind of Plant in
Trenggalek Regency (m²), 2016–2019**

Jenis Tanaman Kind of Plants	2016	2017	2018	2019
(1)	(2)	(3)	(4)	(5)
Adenium (Kamboja Jepang)/ <i>Adenium obesum</i>	...	–	–	–
<i>Aglaonema/ Chinese evergreens</i>	...	–	–	–
Anggrek/ <i>Orchid</i>	...	–	–	–
Anthurium Bunga/ <i>Flamingo Lily Flower</i>	...	–	–	–
Anthurium Daun/ <i>Laceleaf</i>	...	–	–	–
Anyelir/ <i>Carnation</i>	...	–	–	–
<i>Caladium/ Heart of Jesus</i>	...	–	–	–
<i>Cordyline/ Cordyline</i>	...	–	–	–
<i>Diffenbachia/ Dumb Canes</i>	...	–	–	–
<i>Dracaena/ Dracaena</i>	...	–	–	–
<i>Euphorbia/ Spurges</i>	...	–	–	–
<i>Gladiol/ Gladiol</i>	...	–	–	–
Herbras/ <i>Gerbera</i>	...	–	–	–
Krisan/ <i>Chrysantemum</i>	...	–	–	–
Mawar/ <i>Rose</i>	...	–	–	2,00
Melati/ <i>Jasmine</i>	...	–	–	–
<i>Monstera/ Swiss cheese plant</i>	...	–	–	–
Pakis/ <i>Fern</i>	...	–	–	–
Palem/ <i>Palm</i>	...	–	–	–
Pedang-pedangan/ <i>Sansevieria</i>	...	–	–	–
Pisang-pisangan/ <i>Heliconia</i>	...	–	–	–
<i>Philodendron/ Philodendron</i>	...	–	–	–
Sedap Malam/ <i>Tuberose</i>	...	–	–	–
Soka/ <i>Ixora</i>	...	–	–	–

Sumber/Source: BPS, Statistik Pertanian Hortikultura SPH-TH/BPS-Statistics Indonesia, Agricultural Statistik for Horticulture SPH-TH

Tabel 5.1.12 **Produksi Tanaman Hias Menurut Jenis Tanaman di Kabupaten Trenggalek (tangkai), 2016–2019**
Table 5.1.12 **Production of Ornamental Plants by Kind of Plant n Trenggalek Regency (stalks), 2016–2019**

Jenis Tanaman Kind of Plants	2016	2017	2018	2019
(1)	(2)	(3)	(4)	(5)
Adenium (Kamboja Jepang)/ <i>Adenium obesum</i>	–	–	–	–
Aglaonema/ Chinese evergreens	–	–	–	–
Anggrek/ <i>Orchid</i>	–	–	–	–
Anthurium Bunga/ <i>Flamingo Lily Flower</i>	–	–	–	–
Anthurium Daun/ <i>Laceleaf</i>	–	–	–	–
Anyelir/ <i>Carnation</i>	–	–	–	–
Caladium/ <i>Heart of Jesus</i>	–	–	–	–
Cordyline/ <i>Cordyline</i>	–	–	–	–
Diffenbachia/ <i>Dumb Canes</i>	–	–	–	–
Dracaena/ <i>Dracaena</i>	–	–	–	–
Euphorbia/ <i>Spurges</i>	–	–	–	–
Gladiol/ <i>Gladiol</i>	–	–	–	–
Herbras/ <i>Gerbera</i>	–	–	–	–
Krisan/ <i>Chrysantemum</i>	–	–	–	–
Mawar/ <i>Rose</i>	–	–	–	6,00
Melati/ <i>Jasmine</i>	–	–	–	–
Monstera/ <i>Swiss cheese plant</i>	–	–	–	–
Pakis/ <i>Fern</i>	–	–	–	–
Palem/ <i>Palm</i>	–	–	–	–
Pedang-pedangan/ <i>Sansevieria</i>	–	–	–	–
Pisang-pisangan/ <i>Heliconia</i>	–	–	–	–
Philodendron/ <i>Philodendron</i>	–	–	–	–
Sedap Malam/ <i>Tuberose</i>	–	–	–	–
Soka/ <i>Ixora</i>	–	–	–	–

Sumber/Source: BPS, Statistik Pertanian Hortikultura SPH-TH/BPS-Statistics Indonesia, Agricultural Statistik for Horticulture SPH-TH

Tabel
Table 5.1.13

Produksi Buah-buahan Menurut Kecamatan dan Jenis Tanaman di Kabupaten Trenggalek (ton), 2018 and 2019
Production of Fruits by Subdistrict and Kind of Plant in Trenggalek Regency (ton), 2018 and 2019

Kecamatan Subdistrict	Mangga/Mango		Durian/Durian	
	2018	2019	2018	2019
(1)	(2)	(3)	(4)	(5)
010. Panggul	1 800,00	7 600,00	–	722,00
020. Munjungan	243,00	2 692,00	16 454,00	469,00
030. Watulimo	15 623,00	8 976,00	6 117,00	103 203,00
040. Kampak	1 110,00	2 652,00	12 476,00	11 426,00
050. Dongko	522,00	–	1 441,00	13 438,00
060. Pule	37,00	1 017,00	383,00	824,00
070. Karangan	29 720,00	18 131,00	8,00	22,00
071. Suruh	27 631,00	14 889,00	175,00	6 235,00
080. Gandusari	8 800,00	1 240,00	60,00	75,00
090. Durenan	4 763,00	13 030,00	4 710,00	7 570,00
100. Pogalan	8 326,00	7 020,00	16,00	26,00
110. Trenggalek	750,00	10 240,00	450,00	2 026,00
120. Tugu	45 600,00	43 480,00	117,00	122,00
130. Bendungan	–	647,00	–	29 794,00
Kabupaten Trenggalek	144 925,00	131 614,00	42 407,00	175 952,00

Lanjutan Tabel/*Continued Table* 5.1.13

Kecamatan Subdistrict	Jeruk/Orange		Pisang/Banana	
	2018	2019	2018	2019
(1)	(6)	(7)	(8)	(9)
010. Panggul	–	–	5 022,00	3 871,00
020. Munjungan	–	–	15 337,00	14 581,00
030. Watulimo	1 506,00	2 293,00	62 380,00	31 582,00
040. Kampak	–	–	22 234,00	18 810,00
050. Dongko	–	78,00	103 957,00	95 599,00
060. Pule	222,00	125,00	1 304,00	18 362,00
070. Karangan	–	–	8 510,00	4 917,00
071. Suruh	–	–	19 609,00	22 082,00
080. Gandusari	–	–	18 876,00	20 650,00
090. Durenan	–	–	35 102,00	38 440,00
100. Pogalan	–	–	55 366,00	73 570,00
110. Trenggalek	25,00	10,00	3 090,00	13 400,00
120. Tugu	328,00	87,00	97 782,00	59 537,00
130. Bendungan	–	–	21 265,00	10 642,00
Kabupaten Trenggalek	2 081,00	2 593,00	469 834,00	426 043,00

Lanjutan Tabel/*Continued Table* 5.1.13

Kecamatan Subdistrict	Pepaya/Papaya		Salak/Salacca	
	2018	2019	2018	2019
(1)	(10)	(11)	(12)	(13)
010. Panggul	–	–	–	–
020. Munjungan	–	201,00	489,00	67,00
030. Watulimo	–	–	55 114,00	48 259,00
040. Kampak	1 108,00	632,00	833,00	549,00
050. Dongko	164,00	505,00	141,00	365,00
060. Pule	135,00	134,00	80,00	182,00
070. Karang	102,00	422,00	42,00	103,00
071. Suruh	734,00	472,00	316,00	846,00
080. Gandusari	195,00	185,00	87,00	104,00
090. Durenan	573,00	376,00	75,00	95,00
100. Pogalan	1 099,00	1 868,00	92,00	112,00
110. Trenggalek	1 411,00	814,00	29,00	42,00
120. Tugu	4 371,00	4 700,00	14,00	121,00
130. Bendungan	580,00	716,00	–	680,00
Kabupaten Trenggalek	10 472,00	426 043,00	57 312,00	51 525,00

Sumber/Source: BPS, Statistik Pertanian Hortikultura SPH-BST/BPS-Statistics Indonesia, Agricultural Statistic for Horticulture SPH-BST

Tabel 5.1.14 **Produksi Buah–Buahan dan Sayuran Tahunan Menurut Jenis Tanaman (ton) di Kabupaten Trenggalek, 2017–2019**
Production of Annual Fruits and Vegetables by Kind of Plant in Trenggalek Regency (ton), 2017–2019

Jenis Tanaman Kind of Plants	2017	2018	2019
(1)	(3)	(4)	(5)
Alpukat/ Avocado	19 760,00	57 248,00	15 412,00
Anggur/ Grape	1,00	9,00	13,00
Apel/ Apple	–	0,00	–
Belimbing/ Star Fruit	3 491,00	4 549,00	3 673,00
Duku/Langsat/Kokosan/ Duku	26,00	1 805,00	2 279,00
Durian/ Durian	114 767,00	42 407,00	175 952,00
Jambu Air/ Rose Apple	526,00	626,00	910,00
Jambu Biji/ Guava	1 104,00	1 540,00	1 763,00
Jeruk Besar/ Pomelo	284,00	248,00	659,00
Jeruk Siam/Keprok/ Tangerine/Orange	5 199,00	2 081,00	2 593,00
Jeruk/ Oranje (Tangerine + Pomelo)	5 483,00	2 329,00	3 252,00
Mangga/ Mango	41 253,00	144 925,00	131 614,00
Manggis/ Mangosteen	27 465,00	33 752,00	25 190,00
Markisa/ Marquisa	2,00	2,00	6,00
Nangka/Cempedak/ Jack Fruit	7 703,00	16 954,00	44 294,00
Nenas/ Pineapple	77,00	58,00	126,00
Pepaya/ Papaya	10 587,00	10 472,00	11 025,00
Pisang/ Banana	209 424,00	469 834,00	426 043,00
Rambutan/ Rambutan	6 004,00	3 979,00	4 217,00
Salak/ Salacca	50 668,00	57 312,00	51 525,00
Sawo/Sapodilla/ Star Apple	1 401,00	3 181,00	1 610,00
Sirsak/ Soursof	862,00	1 909,00	2 606,00
Sukun/ Bread Fruit	640,00	4 194,00	1 431,00
Jengkol/ Jengkol	1 801,00	196,00	8 289,00
Melinjo/ Melinjo	1 965,00	4 565,00	9 948,00
Petai/ Twisted Cluster Bean	15 818,00	37 443,00	35 225,00

Sumber/Source: BPS, Statistik Pertanian Hortikultura SPH-BST/BPS-Statistics Indonesia, Agricultural Statistic for Horticulture SPH-BST

5.2 PERKEBUNAN ESTATE CROPS

Tabel 5.2.1 Luas Areal Tanaman Perkebunan Menurut Kecamatan dan Jenis Tanaman di Kabupaten Trenggalek (ha), 2018 dan 2019
Planted Area of Estate Crops by Subdistrict and Type of Crops in Trenggalek Regency (ha), 2018 dan 2019

Kecamatan Subdistrict	Kelapa Sawit/Oil Palm		Kelapa/Coconut	
	2018	2019	2018	2019
(1)	(2)	(3)	(4)	(5)
010. Panggul	-	-	1 748,05	108,25
020. Munjungan	-	-	1 038,33	36,31
030. Watulimo	-	-	1 275,50	293,75
040. Kampak	-	-	490	419,50
050. Dongko	-	-	1 019,59	216,70
060. Pule	-	-	639,25	671,93
070. Karangany	-	-	1 840,75	462,00
071. Suruh	-	-	738,52	411,84
080. Gandusari	-	-	510,20	50,75
090. Durenan	-	-	446,50	288,67
100. Pogalan	-	-	67,91	62,71
110. Trenggalek	-	-	358,25	40,35
120. Tugu	-	-	1 052,95	393,19
130. Bendungan	-	-	601,50	290,25
Kabupaten Trenggalek	-	-	11 827,30	3.746,20

Lanjutan Tabel/Continued Table 5.2.1

Kecamatan Subdistrict	Karet/Rubber		Kopi/Coffee	
	2018	2019	2018	2019
(1)	(6)	(7)	(8)	(9)
010. Panggul	-	-	43,05	50.55
020. Munjungan	-	-	56,45	159.47
030. Watulimo	-	-	63,50	63.50
040. Kampak	-	-	91,80	50.90
050. Dongko	-	-	37,9	40.90
060. Pule	-	-	59,5	59.50
070. Karang	-	-	31,25	31.25
071. Suruh	-	-	5,00	2.00
080. Gandusari	-	-	15,70	15.90
090. Durenan	-	-	0,5	0.50
100. Pogalan	-	-	20,01	10.85
110. Trenggalek	-	-	4,5	5.50
120. Tugu	-	-	9,6	5.79
130. Bendungan	-	-	74,25	74.25
Kabupaten Trenggalek	-	-	512,99	570.85

Lanjutan Tabel/*Continued Table 5.2.1*

Kecamatan Subdistrict	Kakao/Cocoa		Tebu/Sugar cane	
	2018	2019	2018	2019
(1)	(10)	(11)	(12)	(13)
010. Panggul	111,25	108,25	-	-
020. Munjungan	44,20	36,31	-	-
030. Watulimo	293,75	293,75	8,25	8.25
040. Kampak	461	419,50	10	15.00
050. Dongko	218,70	216,50	19,80	19.80
060. Pule	733,25	671,93	51,25	51.25
070. Karang	463,00	462,00	73,21	55.15
071. Suruh	412,39	411,84	6,00	4.00
080. Gandusari	98,91	50,75	38,00	35.00
090. Durenan	220,20	288,67	20,87	50.40
100. Pogalan	58,34	62,71	37,15	14.00
110. Trenggalek	39,75	40,35	24	33.00
120. Tugu	365,58	671,93	92,77	92.77
130. Bendungan	290,25	290,25	-	-
Kabupaten Trenggalek	3 810,57	3 746,20	381,30	374.62

Lanjutan Tabel/*Continued Table 5.2.1*

Kecamatan Subdistrict	Teh/Tea		Tembakau/Tobacco	
	2018	2019	2018	2019
(1)	(14)	(15)	(16)	(17)
010. Panggul	784	788,93	-	-
020. Munjungan	1 371,43	637,31	-	-
030. Watulimo	913,75	913,75	-	-
040. Kampak	479	471,00	-	-
050. Dongko	702,30	702,30	-	-
060. Pule	1.053,5	638,58	-	-
070. Karang	-	-	-	49.28
071. Suruh	518,23	518,23	-	8.87
080. Gandusari	28,40	30,90	-	1.87
090. Durenan	20,76	21,06	-	-
100. Pogalan		-	-	-
110. Trenggalek	15,75	15,75	-	-
120. Tugu	100,75	100,75	-	15.9
130. Bendungan	327,25	327,25	-	-
Kabupaten Trenggalek	6 315,05	5 165,81	-	77.92

Tabel
Table 5.2.2

**Produksi Perkebunan Menurut Kecamatan dan Jenis
Tanaman di Kabupaten Trenggalek (ton), 2018 dan 2019**
*Production of Estate by Subdistrict and Type of Crops in
Trenggalek Regency (ton), 2018 and 2019*

Kecamatan Subdistrict	Kelapa Sawit/Oil Palm		Kelapa/Coconut	
	2018	2019	2018	2019
(1)	(2)	(3)	(4)	(5)
010. Panggul	-	-	2 279,00	2 154,00
020. Munjungan	-	-	1 322,20	1 116,37
030. Watulimo	-	-	1 390,00	1 586,27
040. Kampak	-	-	302,58	461,75
050. Dongko	-	-	457,86	432,71
060. Pule	-	-	450,67	200,76
070. Karangan	-	-	2 085,20	596,03
071. Suruh	-	-	612,45	712,22
080. Gandusari	-	-	344,83	128,07
090. Durenan	-	-	271,38	76,01
100. Pogalan	-	-	31,82	25,70
110. Trenggalek	-	-	221,69	250,07
120. Tugu	-	-	1 123,07	886,51
130. Bendungan	-	-	342,66	402,44
Kabupaten Trenggalek	-	-	11 235,41	9 028,90

Lanjutan Tabel/Continued Table 5.2.2

Kecamatan Subdistrict	Karet/Rubber		Kopi/Coffee	
	2018	2019	2018	2019
(1)	(6)	(7)	(8)	(9)
010. Panggul	11,00	0.35
020. Munjungan	38,35	69.08
030. Watulimo	56,15	43.79
040. Kampak	55,40	5.84
050. Dongko	14,68	7.78
060. Pule	58,28	64.00
070. Karangan	18,77	1.38
071. Suruh	2,55	-
080. Gandusari	1,79	7.09
090. Durenan	-	-
100. Pogalan	2,20	2.10
110. Trenggalek	3,58	1.72
120. Tugu	2,89	-
130. Bendungan	5,17	82.53
Kabupaten Trenggalek	270,81	285.66

Lanjutan Tabel/*Continued Table* 5.2.2

Kecamatan Subdistrict	Kakao/Cocoa		Tebu/Sugar cane	
	2018	2019	2018	2019
(1)	(10)	(11)	(12)	(13)
010. Panggul	90,76	67,82	-	-
020. Munjungan	12,66	4,34	-	-
030. Watulimo	69,86	45,39	563,03	562,00
040. Kampak	155,96	119,99	1 035,00	1 039,00
050. Dongko	75,53	104,71	1 386,00	1 386,00
060. Pule	134,03	141,17	3.531,51	3 247,00
070. Karangan	101,19	117,21	5 525,00	4 167,00
071. Suruh	150,19	169,89	228,00	150,00
080. Gandusari	112,84	22,18	1 487,75	2 531,00
090. Durenan	113,4	27,63	-	3 530,00
100. Pogalan	28,15	19,64	2 570,29	960,00
110. Trenggalek	14,77	11,40	1 890,00	2 450,00
120. Tugu	107,05	86,53	8 770,97	6 876,00
130. Bendungan	65,32	62,29	-	-
Kabupaten Trenggalek	1 231,73	1 000,18	26 987,55	26 748,00

Lanjutan Tabel/*Continued Table* 5.2.2

Kecamatan Subdistrict	Cengkeh / cloves (bunga kering / dry flowers)		Tembakau/Tobacco	
	2018	2019	2018	2019
(1)	(14)	(15)	(16)	(17)
010. Panggul	40,70	77,24	...	0
020. Munjungan	90,55	153,23	...	0
030. Watulimo	81,63	219,48	...	0
040. Kampak	47,90	23,39	...	0
050. Dongko	139,80	13,94	...	0
060. Pule	101,49	84,00	...	0
070. Karang	-	-	...	72.97
071. Suruh	121,97	52,00	...	11.2
080. Gandusari	14,45	3,28	...	3.4
090. Durenan	-	-	...	0
100. Pogalan	-	-	...	0
110. Trenggalek	6,55	4,99	...	0
120. Tugu	-	-	...	24.62
130. Bendungan	18,04	12,65	...	0
Kabupaten Trenggalek	663,08	644,19	...	113.39

Sumber/*Source*: Dinas Pertanian dan Pangan Kabupaten Trenggalek/ Agriculture and Food Service Of Trenggalek Regency

5.3 KEHUTANAN FORESTRY

Tabel
Table 5.3.1 **Luas Kawasan Hutan Rakyat Menurut Kecamatan di Kabupaten Trenggalek (hektar), 2019**
Area of Community Forest Areas by District in Trenggalek Regency (hectares), 2019

Kecamatan Subdistrict	Luas Large (Ha)
(1)	(2)
010. Panggul	2 691
020. Munjungan	1 310
030. Watulimo	1 097
040. Kampak	1 238
050. Dongko	3 410
060. Pule	3 289
070. Karang	619
071. Suruh	1 633
080. Gandusari	892
090. Durenan	577
100. Pogalan	615
110. Trenggalek	722
120. Tugu	1 252
130. Bendungan	1 769
Kabupaten Trenggalek	21 114

Sumber/Source: Cabang Dinas Kehutanan Provinsi Jawa Timur / Forestry Estate of Jawa Timur, Forest Administrator District in Trenggalek/Forestry Services

Tabel
Table 5.3.2

**Volume Kayu Hutan Menurut Bulan dan Jenis Tanaman
di Kabupaten Trenggalek (m3), 2019**
**Volume of Forest Wood by Month and Plant Type in
Trenggalek Regency (m3), 2019**

Bulan Month	Volume / Volume (M3)			
	Jati Teak	Mahoni Magogany	Sengon Sengon	Gmelina
(1)	(2)	(3)	(4)	(5)
Januari / January	952,00	3 965,00	8 635,00	29,00
Pebruari / February	868,00	3 365,00	8 638,00	23,00
Maret / March	756,00	3 124,00	7 698,00	25,00
April / April	935,00	3 624,00	7 519,00	14,00
Mei / May	889,00	4 623,00	11 390,00	22,00
Juni / June	1 132,00	7 365,00	14 365,00	56,00
Juli / July	1 074,00	8 369,00	16 996,00	66,00
Agustus / August	996,00	5 634,00	12 635,00	53,00
September / September	935,00	7 653,00	10 548,00	46,00
Oktober / October	954,00	3 354,00	14 524,00	44,00
Nopember / November	963,00	2 233,00	13 654,00	39,00
Desember / December	970,00	2 859,00	13 265,00	63,00
Kabupaten Trenggalek	11 424,00	56 168,00	139 867,00	480,00

Sumber/Source: Cabang Dinas Kehutanan Provinsi Jawa Timur / Forestry Estate of Jawa Timur, Forest Administrator District in Trenggalek/Forestry Services

Tabel
Table 5.3.3**Produksi Kayu Hutan Menurut Jenis Produksi (m³) dan Kecamatan di Kabupaten Trenggalek, 2019**
Timber Production by Type of Product and Subdistrict (m³), in Trenggalek Regency 2019

Kecamatan Subdistrict	Kayu Bulat Logs	Kayu Gergajian Sawn Timber	Kayu Lapis Plywood
(1)	(2)	(3)	(4)
010. Panggul
020. Munjungan
030. Watulimo
040. Kampak
050. Dongko
060. Pule
070. Karangn
071. Suruh
080. Gandusari
090. Durenan
100. Pogalan
110. Trenggalek
120. Tugu
130. Bendungan
Kabupaten Trenggalek	2 159,34

Catatan : Data tidak tersedia

Sumber/Source: Cabang Dinas Kehutanan Provinsi Jawa Timur / Forestry Estate of Jawa Timur, Forest Administrator District in Trenggalek/Forestry Services

Tabel
Table 5.3.4

**Produksi Kayu Hutan Menurut Jenis Produksi (m³) di
 Kabupaten Trenggalek, 2019**
*Timber Production by Type of Product (m³) in Trenggalek
 Regency, 2019*

Tahun Year	Kayu Bulat Logs	Kayu Gergajian Sawn Timber	Kayu Lapis Plywood
(1)	(2)	(3)	(4)
Januari / January	-	-	-
Pebruari / February	-	-	-
Maret / March	-	-	-
April / April	-	-	-
Mei / May	39,67	-	-
Juni / June	201,90	-	-
Juli / July	308,80	-	-
Agustus / August	483,26	-	-
September / September	597,14	-	-
Oktober / October	333,60	-	-
Nopember / November	163,70	-	-
Desember / December	31,27	-	-
Kabupaten Trenggalek	2 159,34	-	-

Sumber/Source: Cabang Dinas Kehutanan Provinsi Jawa Timur / Forestry Estate of Jawa Timur, Forest Administrator District in Trenggalek/Forestry Services

Tabel
Table 5.3.5

**Jumlah Produksi Hasil Hutan Non kayu di Kabupaten
Trenggalek, 2019**
*Total Production of Non Timber Forest Products in
Trenggalek Regency, 2019*

Kecamatan Subdistrict	Kopi (Kg)	Kapulaga (Kg)	Kunyit (Kg)	Bambu (Batang)	Jahe (Kg)	Kelapa (Kg)
(1)	(2)	(3)	(4)	(5)	(6)	(7)
010. Panggul	4 995	-	18 900	328 500	23 500	3 410 000
020. Munjungan	11 505	225	8 800	278 750	17 100	2 945 000
030. Watulimo	2 132	10 938	181	154 431	4 624	1 735 033
040. Kampak	-	1 365	4 000	362 152	2 970	124 294
050. Dongko	-	55	8 600	595 375	2 953	112 478
060. Pule	600	200	12 000	228 350	21 000	108 500
070. Karanganyan	-	-	-	-	-	-
071. Suruh	-	-	-	199 500	2 000	56 700
080. Gandusari	-	547	4 000	446 556	3 176	181 699
090. Durenan	4 087	1 375	4 025	88 627	3 430	30 817
100. Pogalan	-	-	-	-	-	-
110. Trenggalek	-	-	2 025	188 000	900	333 500
120. Tugu	309	-	28 281	374 602	22 168	1 245 472
130. Bendungan	1 541	-	19 683 000	374 000	48 627	250 555
Kabupaten Trenggalek	25 169	14 705	19 773 812	3 618 843	152 448	10 534 048

Sumber/Source: Cabang Dinas Kehutanan Provinsi Jawa Timur / Forestry Estate of Jawa Timur, Forest Administrator District in Trenggalek/Forestry Services

**5.4 PETERNAKAN
LIVESTOCK**

Tabel 5.4.1 Populasi Ternak Menurut Kecamatan dan Jenis Ternak (ekor) di Kabupaten Trenggalek, 2018 dan 2019
Table 5.4.1 Livestock Population by Subdistrict and Kind of Livestock (heads) in Trenggalek Regency, 2018 and 2019

Kecamatan Subdistrict	Sapi Perah/Dairy Cattle		Sapi Potong/Beef Cattle	
	2018	2019	2018	2019
(1)	(2)	(3)	(4)	(5)
010. Panggul	-	-	4 310	4 646
020. Munjungan	-	-	693	477
030. Watulimo	-	-	594	512
040. Kampak	9	10	1 525	1 584
050. Dongko	28	17	1 753	1 851
060. Pule	463	508	3 310	3 655
070. Karang	17	10	3 511	3 659
071. Suruh	104	107	1 449	1 537
080. Gandusari	-	-	2 170	2 285
090. Durenan	-	-	2 229	2 398
100. Pogalan	12	6	2 659	2 524
110. Trenggalek	-	-	1 946	1 718
120. Tugu	15	9	4 442	4 542
130. Bendungan	4 470	4 638	5 262	5 927
Kabupaten Trenggalek	5 118	5 305	35 853	37 315

Lanjutan Tabel/*Continued Table* 5.4.1

Kecamatan Subdistrict	Kerbau/ Buffalo		Kuda/Horse	
	2018	2019	2018	2019
(1)	(2)	(3)	(4)	(5)
010. Panggul	27	48	-	-
020. Munjungan	61	50	-	-
030. Watulimo	41	38	-	-
040. Kampak	3	3	-	-
050. Dongko	9	9	-	-
060. Pule	7	7	-	-
070. Karang	-	-	7	7
071. Suruh	-	-	1	-
080. Gandusari	3	3	2	2
090. Durenan	3	3	1	-
100. Pogalan	-	-	1	-
110. Trenggalek	75	81	4	6
120. Tugu	7	7	4	5
130. Bendungan	25	25	-	-
Kabupaten Trenggalek	261	274	20	23

Lanjutan Tabel/Continued Table 5.4.1

Kecamatan Subdistrict	Kambing/Goat		Domba/Sheep		Babi/Pig	
	2018	2019	2018	2019	2018	2019
(1)	(10)	(11)	(12)	(13)	(14)	(15)
010. Panggul	42 294	34 899	1 421	1 549	-	-
020. Munjungan	19 384	19 691	1 584	1 545	-	-
030. Watulimo	24 466	26 236	865	985	-	-
040. Kampak	27 982	30 321	284	413	-	-
050. Dongko	52 068	59 218	104	139	-	-
060. Pule	102 344	118 701	354	484	-	-
070. Karang	17 851	15 335	716	890	-	-
071. Suruh	23 119	24 476	201	274	-	-
080. Gandusari	18 478	18 111	312	395	-	-
090. Durenan	16 692	15 314	367	497	-	-
100. Pogalan	12 952	8 356	1 544	1 684	-	-
110. Trenggalek	12 035	7 141	1 915	2 159	-	-
120. Tugu	20 906	1 738	704	827	4	-
130. Bendungan	26 937	23 469	574	585	-	-
Kabupaten Trenggalek	417 508	424 558	10 945	12 426	4	-

Sumber/Source: Dinas Pertanian dan Pangan Kabupaten Trenggalek/Agriculture and Food Service of Trenggalek Regency

Tabel
Table 5.4.2**Populasi Unggas Menurut Kecamatan dan Jenis Unggas
(ekor) di Kabupaten Trenggalek, 2018 dan 2019**
*Poultry Population by Subdistrict and Kind of Poultry
(heads) in Trenggalek Regency, 2018 and 2019*

Kecamatan Subdistrict	Ayam Kampung Native Chicken		Ayam Petelur Layer	
	2018	2019	2018	2019
(1)	(2)	(3)	(4)	(5)
010. Panggul	78 789	89 839	180	201
020. Munjungan	47 422	53 567	2 298	2 962
030. Watulimo	68 535	79 545	8 624	11 079
040. Kampak	35 196	40 379	26 837	34 764
050. Dongko	96 682	119 062	104	149
060. Pule	159 160	202 481	-	-
070. Karanganyan	68 538	82 879	24 126	31 107
071. Suruh	39 492	49 913	51 756	67 061
080. Gandusari	73 197	92 738	11 170	14 477
090. Durenan	65 575	80 093	6 619	8 527
100. Pogalan	83 676	104 182	6 337	8 186
110. Trenggalek	45 105	54 366	6 478	8 336
120. Tugu	113 178	139 193	4 108	5 295
130. Bendungan	59 588	7 204	264	320
Kabupaten Trenggalek	1 034 133	1 260 277	148 901	192 464

Lanjutan Tabel/Continued Table 5.4.2

Kecamatan Subdistrict	Ayam Pedaging Broiler		Itik/Itik Manila Duck	
	2018	2019	2018	2019
(1)	(6)	(7)	(8)	(9)
010. Panggul	1 356	349	2 120	11 665
020. Munjungan	5 440	1 400	4 426	7 192
030. Watulimo	10 244	2 637	2 630	3 583
040. Kampak	1 019 340	262 481	7 995	10 901
050. Dongko	7 468	1 923	3 528	4 670
060. Pule	28 600	7 365	1 503	2 663
070. Karang	313 820	80 809	5 417	11 089
071. Suruh	6 084	1 568	3 521	6 512
080. Gandusari	593 388	152 797	34 101	49 060
090. Durenan	51 624	13 293	90 795	114 825
100. Pogalan	18 728	4 823	19 853	27 249
110. Trenggalek	9 964	2 565	6 275	11 011
120. Tugu	23 148	5 960	8 637	13 037
130. Bendungan	-	-	886	1 446
Kabupaten Trenggalek	2 089 204	537 970	191 687	274 903

Sumber/Source: Dinas Pertanian dan Pangan Kabupaten Trenggalek/Agriculture and Food Service of Trenggalek Regency

Tabel
Table 5.4.3**Produksi Daging Ternak Menurut Kecamatan dan Jenis Ternak (kg) di Kabupaten Trenggalek, 2018 dan 2019**
Meat Production by Subdistrict and Kind of Livestock (kg) in Trenggalek Regency, 2018 and 2019

Kecamatan Subdistrict	Sapi Perah/Dairy Cattle		Sapi Potong/Beef Cattle	
	2018	2019	2018	2019
(1)	(2)	(3)	(4)	(5)
010. Panggul	-	-	91 300	29 145
020. Munjungan	-	-	64 890	27 458
030. Watulimo	-	-	50 800	16 603
040. Kampak	-	-	42 130	14 125
050. Dongko	-	-	58 120	23 364
060. Pule	-	-	54 120	23 525
070. Karangan	-	-	155 300	60 638
071. Suruh	-	-	61 390	24 068
080. Gandusari	-	-	61 950	14 125
090. Durenan	-	-	45 350	14 372
100. Pogalan	-	-	191 120	69 846
110. Trenggalek	-	-	275 010	96 548
120. Tugu	-	-	160 200	70 493
130. Bendungan	-	-	58 900	28 125
Kabupaten Trenggalek	-	-	1 370 580	512 432

Tabel 5.4.4 **Produksi Daging Unggas Menurut Kecamatan dan Jenis Unggas (kg) di Kabupaten Trenggalek, 2018 dan 2019**
Poultry Meat Production by Subdistrict and Kind of Poultry (kg) in Trenggalek Regency, 2018 and 2019

Kecamatan Subdistrict	Ayam Kampung Native Chicken		Ayam Petelur Layer	
	2018	2019	2018	2019
(1)	(2)	(3)	(4)	(5)
010. Panggul	91 016	95 340	103	108
020. Munjungan	54 534	57 326	998	994
030. Watulimo	78 868	81 979	3 651	3.790
040. Kampak	39 977	42 306	11 301	11 472
050. Dongko	110 610	110 448	33	34
060. Pule	178 864	178 899	-	-
070. Karang	78 048	79 772	10 210	10 435
071. Suruh	44 132	44 127	21 766	22 134
080. Gandusari	82 372	82 283	4 695	4 778
090. Durenan	75 396	75 391	2 832	2 857
100. Pogalan	95 385	95 302	2 688	2 733
110. Trenggalek	52 023	51 920	2 762	2 802
120. Tugu	130 106	130 145	1 744	1 772
130. Bendungan	68 552	68 522	143	138
Kabupaten Trenggalek	1 179 883	1 193 761	62 924	64 048

Lanjutan Tabel/*Continued Table* 5.4.4

Kecamatan Subdistrict	Ayam Pedaging Broiler		Itik/Itik Manila Duck	
	2018	2019	2018	2019
(1)	(6)	(7)	(8)	(9)
010. Panggul	267 355	138 521	990	983
020. Munjungan	74 419	41 688	2 060	2 040
030. Watulimo	38 592	26 201	1 220	1 220
040. Kampak	214 978	740 671	3 730	3 743
050. Dongko	-	4 615	1 620	1 610
060. Pule	27 562	31 867	710	709
070. Karang	443 750	422 467	2 520	2 513
071. Suruh	33 624	21 074	1 620	1 618
080. Gandusari	358 301	551 239	15 960	15 809
090. Durenan	282 240	177 257	37 180	39 265
100. Pogalan	232 070	131 098	9 260	9 252
110. Trenggalek	357 206	190 116	2 930	2 921
120. Tugu	176 947	105 439	4 010	4 004
130. Bendungan	-	-	410	425
Kabupaten Trenggalek	2 507 045	2 582 253	84 220	86 112

Sumber/Source: Dinas Pertanian dan Pangan Kabupaten Trenggalek/*Agriculture and Food Service of Trenggalek Regency*

Tabel 5.4.5 **Produksi Telur Unggas dan Susu Sapi Menurut Kecamatan (ton) di Kabupaten Trenggalek, 2018 dan 2019**
Production of Poultry Eggs and Cow Milk by Subdistrict (ton) in Trenggalek Regency, 2018 and 2019

Kecamatan Subdistrict	Ayam Kampung Native Chicken		Ayam Petelur Layer	
	2018	2019	2018	2019
(1)	(2)	(3)	(4)	(5)
010. Panggul	44 817	49 258	1 856	1 889
020. Munjungan	26 955	29 447	23 231	25 685
030. Watulimo	38 961	43 117	87 092	96 376
040. Kampak	19 997	22 142	270 956	300 998
050. Dongko	54 967	62 270	1 027	1 204
060. Pule	90 331	104 489	-	-
070. Karanganyan	38 933	43 934	243 639	269 772
071. Suruh	22 393	25 797	522 598	580 530
080. Gandusari	41 532	47 909	112 767	125 323
090. Durenan	37 283	42 020	66 848	74 014
100. Pogalan	47 571	54 273	64 024	70 929
110. Trenggalek	25 652	28 666	65 456	72 410
120. Tugu	64 385	72 905	41 516	45 942
130. Bendungan	33 899	37 965	2 718	2 875
Kabupaten Trenggalek	587 675	664 193	1 503 727	1 667 946

Lanjutan Tabel/Continued Table 5.4.5

Kecamatan Subdistrict	Itik/ Duck		Sapi Perah Dairy Cattle	
	2018	2019	2018	2019
(1)	(6)	(7)	(8)	(9)
010. Panggul	15,13	15 906,29	-	-
020. Munjungan	31,64	33 344,55	-	-
030. Watulimo	18,78	19 716,48	-	-
040. Kampak	57,04	59 696,57	16 597,83	18 550,52
050. Dongko	25,17	26 608,55	56 627,89	40 030,06
060. Pule	10,73	11 193,78	894 330,19	979 760,20
070. Karang	38,72	40 706,61	32 219,32	24 408,58
071. Suruh	25,11	26 457,86	201 614,83	210 401,92
080. Gandusari	243,63	255 718,68	-	-
090. Durenan	637,20	684 422,51	-	-
100. Pogalan	141,82	148 805,52	43 935,44	15 133,32
110. Trenggalek	44,82	47 022,85	1 464,51	-
120. Tugu	61,68	64 850,38	36 612,86	20 991,37
130. Bendungan	6,30	6 529,71	8642 588,24	9247 920,90
Kabupaten Trenggalek	1 357,77	1440 980,32	9925 991,11	10557 196,86

Sumber/Source: Dinas Pertanian dan Pangan Kabupaten Trenggalek/Agriculture and Food Service of Trenggalek Regency

**5.5 PERIKANAN
FISHERY**

**5.5.1 Produksi dan Nilai Produksi Perikanan Tangkap Menurut
Kecamatan dan Jenis Penangkapan di Kabupaten
Treggalek, 2019**
*Production and Production Value of Fish Capture by
Subdistrict and Type of Captures in Treggalek Regency,
2019*

Kecamatan Subdistrict	Perikanan Tangkap di Laut Marine Capture Fisheries		Perikanan Perairan Umum Daratan Inland Open Water Capture Fisheries	
	Volume Volume (Ton)	Nilai Value (000 Rp)	Volume Volume (Ton)	Nilai Value (000 Rp)
(1)	(2)	(3)	(4)	(5)
010. Panggul	116,54	834 830,300	0,67	13 643,000
020. Munjungan	225,47	1 760 004,600	0,55	10 558,500
030. Watulimo	28 838,29	197 686 510,350	0,33	6 615,000
040. Kampak	-	-	2,18	36 276,500
050. Dongko	-	-	0,20	3 619,000
060. Pule	-	-	0,20	4 734,000
070. Karang	-	-	1,40	22 970,400
071. Suruh	-	-	0,77	11 809,000
080. Gandusari	-	-	2,64	44 620,250
090. Durenan	-	-	1,96	33 577,000
100. Pogalan	-	-	2,20	38 122,400
110. Treggalek	-	-	2,07	36 957,100
120. Tugu	-	-	1,51	26 427,900
130. Bendungan	-	-	0,83	15 959,700
Kabupaten Treggalek	29 180,29	200 281 345,250	17,49	305 889,750

Lanjutan Tabel/*Continued Table 5.5.1*

Kecamatan Subdistrict	Perikanan Tangkap Fish Capture	
	Volume Volume (Ton)	Nilai Value (000 Rp)
(1)	(6)	(7)
010. Panggul	117,21	848 473,300
020. Munjungan	226,02	1 770 563,100
030. Watulimo	28 838,62	197 693 125,350
040. Kampak	2,18	36 276,500
050. Dongko	0,20	3 619,000
060. Pule	0,20	4 734,000
070. Karang	1,40	22 970,400
071. Suruh	0,77	11 809,000
080. Gandusari	2,64	44 620,250
090. Durenan	1,96	33 577,000
100. Pogalan	2,20	38 122,400
110. Trenggalek	2,07	36 957,100
120. Tugu	1,51	26 427,900
130. Bendungan	0,83	15 959,700
Kabupaten Trenggalek	29 197,78	200 587 235,000

Sumber/Source: Dinas Perikanan Kabupaten Trenggalek/Fishery Services of Trenggalek Regency

Tabel
Table 5.5.2

Produksi dan Nilai Produksi Perikanan Tangkap di Perairan Umum Menurut Kecamatan dan Lokasi di Kabupaten Trenggalek, 2019
Production and Production Value of Inland Open Water Capture Fisheries by Subdistrict and Location in Trenggalek Regency, 2019

Kecamatan Subdistrict	Cakalang Skipjack Tuna		Tongkol Eastern Little Tuna	
	Volume Volume (Ton)	Nilai Value (000 Rp)	Volume Volume (Ton)	Nilai Value (000 Rp)
(1)	(2)	(3)	(4)	(5)
010. Panggul	1,061	7 559,600	36,615	211 439,700
020. Munjungan	8,039	92 401,900	33,470	202 919,650
030. Watulimo	509,416	7 850 290,000	4 746,228	42 872 084,230
040. Kampak	-	-	-	-
050. Dongko	-	-	-	-
060. Pule	-	-	-	-
070. Karang	-	-	-	-
071. Suruh	-	-	-	-
080. Gandusari	-	-	-	-
090. Durenan	-	-	-	-
100. Pogalan	-	-	-	-
110. Trenggalek	-	-	-	-
120. Tugu	-	-	-	-
130. Bendungan	-	-	-	-
Kabupaten Trenggalek	518,516	7 950 251,500	4 816,313	43 286 443,580

Lanjutan Tabel/*Continued Table 5.5.2*

Kecamatan Subdistrict	Tuna Tuna		Udang Shrimp	
	Volume Volume (Ton)	Nilai Value (000 Rp)	Volume Volume (Ton)	Nilai Value (000 Rp)
(1)	(6)	(7)	(8)	(9)
010. Panggul	-	-	-	-
020. Munjungan	-	-	-	-
030. Watulimo	2 340,818	23 178 836,600	-	-
040. Kampak	-	-	-	-
050. Dongko	-	-	-	-
060. Pule	-	-	-	-
070. Karang	-	-	-	-
071. Suruh	-	-	-	-
080. Gandusari	-	-	-	-
090. Durenan	-	-	-	-
100. Pogalan	-	-	-	-
110. Trenggalek	-	-	-	-
120. Tugu	-	-	-	-
130. Bendungan	-	-	-	-
Kabupaten Trenggalek	2 340,818	23 178 836,600	-	-

Lanjutan Tabel/Continued Table 5.5.2

Kecamatan Subdistrict	Lobster Loobster		Lainnya Others	
	Volume Volume (Ton)	Nilai Value (000 Rp)	Volume Volume (Ton)	Nilai Value (000 Rp)
(1)	(10)	(11)	(12)	(13)
010. Panggul	0,050	15 000,000	78,809	600 831,000
020. Munjungan	0,062	12 660,000	183,899	1 452 023,050
030. Watulimo	-	-	21 241,826	123 785 299,520
040. Kampak	-	-	-	-
050. Dongko	-	-	-	-
060. Pule	-	-	-	-
070. Karang	-	-	-	-
071. Suruh	-	-	-	-
080. Gandusari	-	-	-	-
090. Durenan	-	-	-	-
100. Pogalan	-	-	-	-
110. Trenggalek	-	-	-	-
120. Tugu	-	-	-	-
130. Bendungan	-	-	-	-
Kabupaten Trenggalek	0,112	27 660,000	21 504,534	125 838 153,570

Sumber/Source: Dinas Perikanan Kabupaten Trenggalek/Fishery Services of Trenggalek Regency

Tabel
Table 5.5.3**Produksi dan Nilai Produksi Perikanan Budidaya Menurut Kecamatan dan Jenis Budidaya di Kabupaten Trenggalek, 2019**
Production and Production Value of Aquaculture by Subdistrict and Type of Culture in Trenggalek Regency, 2019

Kecamatan Subdistrict	Jaring Apung Laut Marine Floating Net		Jaring Apung Tawar Freshwater Floating Net	
	Volume Volume (Ton)	Nilai Value (000 Rp)	Volume Volume (Ton)	Nilai Value (000 Rp)
(1)	(2)	(3)	(4)	(5)
010. Panggul	-	-	-	-
020. Munjungan	-	-	-	-
030. Watulimo	1,747	111 090,000	-	-
040. Kampak	-	-	-	-
050. Dongko	-	-	-	-
060. Pule	-	-	-	-
070. Karang	-	-	-	-
071. Suruh	-	-	-	-
080. Gandusari	-	-	-	-
090. Durenan	-	-	-	-
100. Pogalan	-	-	-	-
110. Trenggalek	-	-	-	-
120. Tugu	-	-	-	-
130. Bendungan	-	-	-	-
Kabupaten Trenggalek	1,747	111 090,000	-	-

Lanjutan Tabel/*Continued Table 5.5.3*

Kecamatan Subdistrict	Jaring Tancap Tawar Freshwater Pen Culture		Karamba Cage	
	Volume Volume (Ton)	Nilai Value (000 Rp)	Volume Volume (Ton)	Nilai Value (000 Rp)
(1)	(6)	(7)	(8)	(9)
010. Panggul	-	-	-	-
020. Munjungan	-	-	-	-
030. Watulimo	-	-	-	-
040. Kampak	-	-	-	-
050. Dongko	-	-	-	-
060. Pule	-	-	-	-
070. Karang	-	-	-	-
071. Suruh	-	-	-	-
080. Gandusari	-	-	-	-
090. Durenan	-	-	-	-
100. Pogalan	-	-	-	-
110. Trenggalek	-	-	-	-
120. Tugu	-	-	-	-
130. Bendungan	-	-	-	-
Kabupaten Trenggalek	-	-	-	-

Lanjutan Tabel/Continued Table 5.5.3

Kecamatan Subdistrict	Kolam Air Deras <i>Running Freshwater Pond</i>		Kolam Air Tenang <i>Quiet Freshwater Pond</i>	
	Volume <i>Volume</i> (Ton)	Nilai <i>Value</i> (000 Rp)	Volume <i>Volume</i> (Ton)	Nilai <i>Value</i> (000 Rp)
(1)	(10)	(11)	(12)	(13)
010. Panggul	-	-	31,81	619 848,900
020. Munjungan	-	-	-	,000
030. Watulimo	-	-	192,92	3 429 365,500
040. Kampak	-	-	63,75	1 242 199,200
050. Dongko	-	-	12,54	178 579,600
060. Pule	-	-	15,05	213 389,500
070. Karangun	-	-	805,93	13 128 468,100
071. Suruh	-	-	13,47	193 236,300
080. Gandusari	-	-	375,38	6 230 130,400
090. Durenan	-	-	1 121,50	18 353 556,600
100. Pogalan	-	-	948,36	15 230 559,464
110. Trenggalek	-	-	519,94	8 743 620,800
120. Tugu	-	-	510,23	8 315 131,400
130. Bendungan	-	-	97,26	1 449 248,000
Kabupaten Trenggalek	-	-	4 708,13	77 327 333,764

Lanjutan Tabel/Continued Table 5.5.3

Kecamatan Subdistrict	Laut Lainnya Other Marine Culture		Minapadi Sawah Rice Fish	
	Volume Volume (Ton)	Nilai Value (000 Rp)	Volume Volume (Ton)	Nilai Value (000 Rp)
(1)	(14)	(15)	(16)	(17)
010. Panggul	-	-	-	-
020. Munjungan	-	-	-	-
030. Watulimo	-	-	-	-
040. Kampak	-	-	-	-
050. Dongko	-	-	-	-
060. Pule	-	-	-	-
070. Karang	-	-	-	-
071. Suruh	-	-	-	-
080. Gandusari	-	-	-	-
090. Durenan	-	-	-	-
100. Pogalan	-	-	-	-
110. Trenggalek	-	-	-	-
120. Tugu	-	-	-	-
130. Bendungan	-	-	-	-
Kabupaten Trenggalek	-	-	-	-

Lanjutan Tabel/*Continued Table 5.5.3*

Kecamatan <i>Subdistrict</i>	Rumput Laut <i>Sea Weed</i>		Tambak Intensif <i>Intensive Brackishwater Pond</i>	
	Volume <i>Volume</i> (Ton)	Nilai <i>Value</i> (000 Rp)	Volume <i>Volume</i> (Ton)	Nilai <i>Value</i> (000 Rp)
(1)	(18)	(19)	(20)	(21)
010. Panggul	-	-	-	-
020. Munjungan	-	-	-	-
030. Watulimo	-	-	-	-
040. Kampak	-	-	-	-
050. Dongko	-	-	-	-
060. Pule	-	-	-	-
070. Karang	-	-	-	-
071. Suruh	-	-	-	-
080. Gandusari	-	-	-	-
090. Durenan	-	-	-	-
100. Pogalan	-	-	-	-
110. Trenggalek	-	-	-	-
120. Tugu	-	-	-	-
130. Bendungan	-	-	-	-
Kabupaten Trenggalek	-	-	-	-

Lanjutan Tabel/Continued Table 5.5.3

Kecamatan Subdistrict	Tambak Sederhana Traditional Brackishwater Pond		Tambak Semi Intensif/Semi Intensive Brackishwater Pond	
	Volume Volume (Ton)	Nilai Value (000 Rp)	Volume Volume (Ton)	Nilai Value (000 Rp)
(1)	(22)	(23)	(24)	(25)
010. Panggul	-	-	74,25	5 580 775,000
020. Munjungan	-	-	56,02	4 203 655,000
030. Watulimo	-	-	24,81	1 868 280,000
040. Kampak	-	-	-	-
050. Dongko	-	-	-	-
060. Pule	-	-	-	-
070. Karang	-	-	-	-
071. Suruh	-	-	-	-
080. Gandusari	-	-	-	-
090. Durenan	-	-	-	-
100. Pogalan	-	-	-	-
110. Trenggalek	-	-	-	-
120. Tugu	-	-	-	-
130. Bendungan	-	-	-	-
Kabupaten Trenggalek	155,08	11 652 710,000	-	-

Lanjutan Tabel/*Continued Table 5.5.3*

Kecamatan Subdistrict	Jumlah Total	
	Volume Volume (Ton)	Nilai Value (000 Rp)
(1)	(26)	(27)
010. Panggul	106,07	6 200 623,90
020. Munjungan	56,02	4 203 655,00
030. Watulimo	219,47	5 408 735,50
040. Kampak	63,75	1 242 199,20
050. Dongko	12,54	178 579,60
060. Pule	15,05	213 389,50
070. Karang	805,93	13 128 468,10
071. Suruh	13,47	193 236,30
080. Gandusari	375,38	6 230 130,40
090. Durenan	1 121,50	18 353 556,60
100. Pogalan	948,36	15 230 559,46
110. Trenggalek	519,94	8 743 620,80
120. Tugu	510,23	8 315 131,40
130. Bendungan	97,26	1 449 248,00
Kabupaten Trenggalek	4 864,96	89 091 133,76

Sumber/*Source*: Dinas Perikanan Kabupaten Trenggalek/*Fishery Services of Trenggalek Regency*



06

INDUSTRI, PERTAMBANGAN, DAN ENERGI
INDUSTRY, MINING, AND ENERGY

<https://trenggalekkab.bps.go.id>

PENJELASAN TEKNIS

1. Data Kebutuhan tenaga listrik di Kabupaten Trenggalek sebagian besar dari Perusahaan Listrik Negara (PLN).
2. Data Air Minum dikumpulkan oleh BPS melalui survei pada Perusahaan Daerah Air Minum yang dilakukan setiap tahun. Pelanggan adalah individu atau kelompok, baik rumah tangga, perusahaan atau institusi non profit yang membeli air bersih dari perusahaan air bersih. Air disalurkan adalah volume air bersih dari perusahaan air bersih

TECHNICAL NOTES

1. *The data of electricity needed in Trenggalek Regency from PLN).*
2. *The data of drinking water from BPS based on survey in PDAM annually. Customers are individuals or groups, whether household, company or non-profit institutions that buy water supply from water supply establishment. Distributed water is the volume of water supply from water supply establishment.*

ULASAN

Jumlah pelanggan listrik pada tahun 2019 berjumlah 207.267 pelanggan atau naik dibandingkan tahun sebelumnya yang berjumlah 198.267 pelanggan. Semua desa di Kabupaten Trenggalek telah terjangkau jaringan listrik

Produksi Air Minum yang tercatat pada PDAM Kabupaten Trenggalek sebanyak 2,806 juta M3. Hasil produksi disalurkan pada 14.174 pelanggan

DESCRIPTION

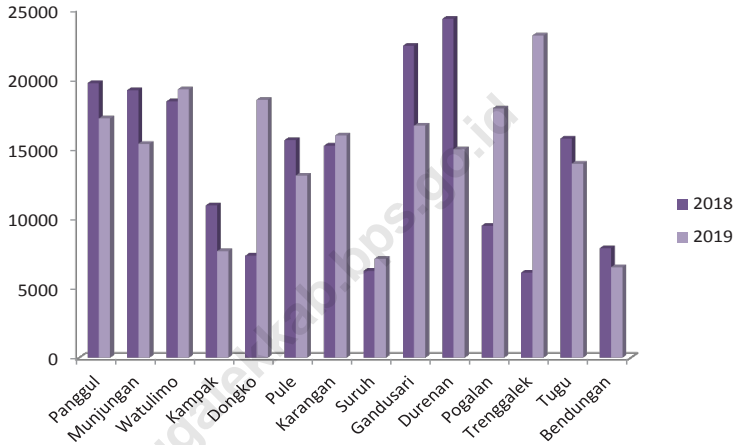
The number of electricity customer in 2019 is 207.267 customers or increase than 2018 for about 198.267 costumers. All of Villages in Trenggalek Have Obtain Electrical Circiutry.

Production of drinking water in PDAM of Trenggalek Regency is 2,806 millions M3. This product is distributed to 14.174 customer

<https://trenggalekkab.bps.go.id>

Gambar 6.1
Figures

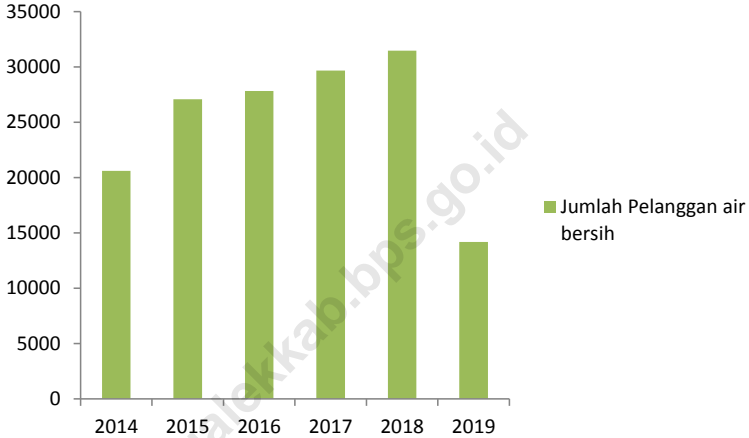
Jumlah Pelanggan Listrik menurut Kecamatan di Kabupaten Trenggalek, 2019



Sumber/Source : Berdasarkan Peraturan Menteri Dalam Negeri No. 66 Tahun 2011 tanggal 28 Desember 2011
Based on Minister Of Home Affairs Regulation No 66/2011, December 28, 2011

Gambar
Figures 6.2

**Jumlah Pelanggan Air Bersih di Kabupaten Trenggalek,
2014-2019**



Sumber/Source : Kantor PDAM Tirta Wening Kabupaten Kabupaten Trenggalek/ *Tirta Wening Regional Water Company Office of Kabupaten Trenggalek Regency*

Tabel
Table 6.1**Daya Terpasang, Produksi, dan Distribusi Listrik PT. PLN
(Persero) pada Cabang/Ranting, 2015-2019**
**Installed Electricity Power, Production, and Distribution of
PT. PLN (Persero) at PLN Branch, 2015-2019**

Tahun Year	Daya Terpasang Installed Electricity Power (KW)	Produksi Listrik Electricity Production (KWh)	Listrik Terjual Electricity Sold (KWh)	Dipakai Sendiri Own Used (KWh)	Susut/ Hilang Shrinkage/ Lost (KWh)
(1)	(2)	(3)	(4)	(5)	(6)
2015	...	205 185 000	166 159 000	-	39 026 000
2016	...	222 669 000	181 410 000	-	41 259 000
2017	...	222 669 000	197 400 000	-	25 269 000
2018	...	235 233 000	209 082 000	-	26 151 000
2019	172 053 400	253 674 717	225 488 157	-	28 186 560

Sumber/Source: PLN Distribusi Jatim Ranting Kabupaten Trenggalek/ State Electricity Company of East Java Distribution, Sub Division Kabupaten Trenggalek

Tabel
Table 6.2**Jumlah Pelanggan Listrik Menurut Kecamatan di
Kabupaten Trenggalek, 2019**
**Number of Electricity Customers by Subdistrict in
Trenggalek Regency, 2019**

Kecamatan Subdistrict	Trafo* Transformator	Pelanggan Customers
(1)	(2)	(3)
010. Panggul	59	17 178
020. Munjungan	56	15 360
030. Watulimo	101	19 265
040. Kampak	43	7 650
050. Dongko	90	18 518
060. Pule	91	13 085
070. Karang	58	15 963
071. Suruh	23	7 116
080. Gandusari	44	16 662
090. Durenan	49	14 979
100. Pogalan	44	17 911
110. Trenggalek	91	23 137
120. Tugu	50	13 939
130. Bendungan	46	6 504
Kabupaten Trenggalek	845	207 267

atatan/Note: * Data tahun 2018

Sumber/Source: PLN Distribusi Jatim Ranting Kabupaten Trenggalek/ State Electricity Company of East Java Distribution, Sub Division Kabupaten Trenggalek

Tabel
Table 6.3**Jumlah Pelanggan dan Air Bersih yang Disalurkan Menurut Pelanggan di Kabupaten Trenggalek, 2019**
Number of Customer and Distributed Clean Water by Type of Customers in Trenggalek Regency, 2019

<i>Kategori</i> <i>Categorie</i>	<i>Pelanggan</i> <i>Number of Customers</i>	<i>Air Disalurkan</i> <i>Distributed Water</i> <i>(m³)</i>	<i>Nilai</i> <i>Value</i> <i>(Rp)</i>
(1)	(2)	(3)	(4)
Sosial Umum (A1)/General Social	275	130 355	289 261 700
Sosial Khusus(A2)/Exclusive Social	-	-	-
Rumah Tangga A/Household	13 740	2 574 137	7 689 320 100
Rumah Tangga B/Household			
Instansi Pemerintah/ Government Institution	103	34 190	147 180 950
Niaga Kecil C1/Trade	54	48 143	241 474 450
Niaga Besar C2/Trade	-	-	-
Industri Kecil /Industry	2	5 008	78 295 000
Industri Besar C4/Industry/ tangki	-	14 808	674 403 000
Khusus/Exclusive	-	-	-
Jumlah	14 174	2 806 641	9 119 935 200

Sumber/Source: Kantor PDAM Tirta Wening Kabupaten Kabupaten Trenggalek/ Tirta Wening Regional Water Company Office of Kabupaten Trenggalek Regency

Tabel
Table 6.4**Jumlah Tenaga Kerja, Upah dan Biaya Bahan Air Minum Per Bulan PDAM Kabupaten Trenggalek, 2019**
Number of Customer and Distributed Clean Water by Type of Customers in Trenggalek Regency, 2019

Bulan Month	Tenaga Kerja Labour	Upah Tenaga Kerja Labour Wages (Rp)	Biaya Bahan Material Costs (Rp)
(1)	(2)	(3)	(4)
Januari	79	252 501 096	-
Februari	79	253 579 295	-
Maret	79	262 868 670	-
April	79	248 083 775	-
Mei	79	263 352 118	-
Juni	79	255 054 364	-
Juli	66	242 030 888	-
Agustus	66	243 291 757	-
September	66	242 202 495	-
Oktober	66	243 380 886	-
Nopember	66	273 003 183	-
Desember	66	258 746 936	-
2019	66	3 038 095 463	-

Sumber/Source: Kantor PDAM Tirta Wening Kabupaten Kabupaten Trenggalek/ *Tirta Wening Regional Water Company Office of Kabupaten Trenggalek Regency*



07

**PARIWISATA
TOURISM**

<https://trenggalekkab.bps.go.id>



PENJELASAN TEKNIS

1. Data pariwisata diperoleh dari hasil pencatatan instansi terkait terutama Dinas Pariwisata dan Kebudayaan Kabupaten Tranggalek.
2. Akomodasi, ialah suatu usaha yang menggunakan suatu bangunan atau sebagian dari bangunan khusus disediakan, diman setiap orang dapat menginap dan memperoleh pelayanan serta fasilitas lainnya dengan pembayaran. Akomodasi dibedakan antara hotel dan akomodasi lainnya.
3. Hotel berbintang, yaitu hotel yang telah memenuhi persyaratan yang telah ditentukan seperti persyaratan fisik, bentuk pelayanan yang diberikan, kualifikasi tenaga kerja, jumlah kamar dan lainnya. Hotel tidak berbintang, yaitu hotel yang belum memenuhi persyaratan yang telah ditentukan.
4. Data Jumlah Rumah makan dan Pariwisata diperoleh dari Dinas Pariwisata, Lingkungan Hidup dan Pertambangan Energi.

TECHNICAL NOTES

1. *The data of tourism can be obtained from interrelated department, mainly from Tourism and Culture Service of Kabupaten Tranggalek Regency.*
2. *Accommodation is a business which uses a building or part of building specialized for people who want to stay and get some service to get money. Accommodation vs divided into hotel and the other accomodation.*
3. *Luxury hotel is a hotel which fulfill the requirement physical condition, the way to serve the quest, qualified worker, the number of rooms and etc. Non luxury hotel is a hotel which can't fulfill the requirement that has been stated.*
4. *The data of the number of Restourant and Tourism from Dinas Pariwisata, Lingkungan Hidup dan Pertambangan Energi.*

ULASAN

Di Kabupaten Trenggalek terdapat beberapa obyek wisata alam yang menarik untuk dikunjungi diantaranya Pantai Prigi dan Goa Lowo di Kecamatan Watulimo serta Pantai Pelang di Kecamatan Panggul. Juga terdapat jenis wisata buatan dan wisata alam lainnya.

Jumlah Hotel di Kabuapten Trenggalek sebanya 13 hotel dan 122 rumah makan/restauran pada tahun 2019.

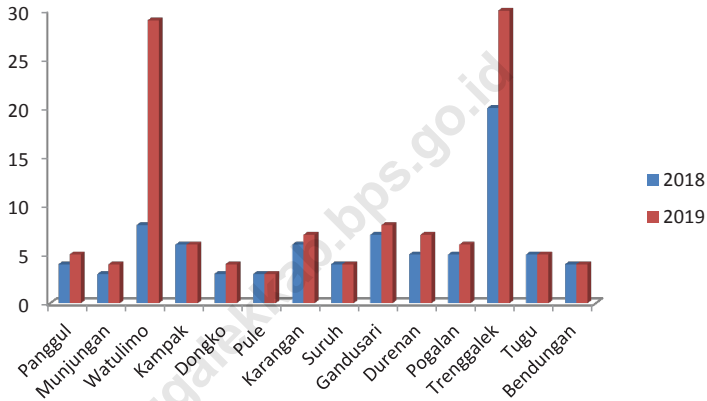
DESCRIPTION

In Trenggalek Regency there are some natural tourist resort, wichh are very interesting to visit, they are Prigi beach, Lowo cave in Watulimo district or Pelang beach in Panggul district.

The number of Hotels in Trenggalek District is 13 hotels and 122 restaurants in 2019.

Gambar 7.1
Figures

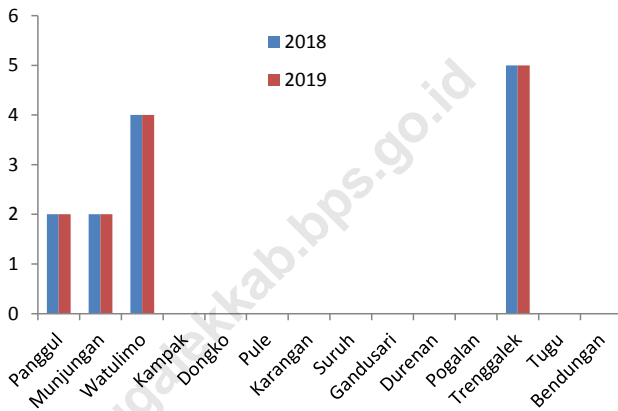
Jumlah Rumah Makan/Restoran Menurut Kecamatan, 2018-2019



Sumber/Source : Dinas Pariwisata dan Kebudayaan Kabupaten Trenggalek/Tourism and Culture Service of Kabupaten Trenggalek Regency

Gambar 7.2
Figures

**Jumlah Hotel Menurut Kecamatan di Kabupaten
Trenggalek, 2018-2019**



Sumber/Source : Dinas Pariwisata dan Kebudayaan Kabupaten Trenggalek/Tourism and Culture Service of Kabupaten Trenggalek Regency

Tabel
Table 7.1**Jumlah Rumah Makan/Restoran Menurut Kecamatan di
Kabupaten Trenggalek, 2016–2019**
**Number of Restaurants by Subdistrict in Trenggalek
Regency, 2016–2019**

Kecamatan Subdistrict	2016	2017	2018	2019
(1)	(2)	(3)	(4)	(5)
010. Panggul	4	5
020. Munjungan	3	4
030. Watulimo	8	29
040. Kampak	6	6
050. Dongko	3	4
060. Pule	3	3
070. Karang	6	7
071. Suruh	4	4
080. Gandusari	7	8
090. Durenan	5	7
100. Pogalan	5	6
110. Trenggalek	20	30
120. Tugu	5	5
130. Bendungan	4	4
Kabupaten Trenggalek	86	122

Sumber/Source: Dinas Pariwisata dan Kebudayaan Kabupaten Trenggalek/Tourism and Culture Service of Kabupaten Trenggalek Regency

Tabel
Table 7.2**Jumlah Hotel Menurut Kecamatan di Kabupaten
Treggalek, 2018-2019**
**Number of Hotels by Subdistrict in Treggalek Regency,
2018-2019**

Kecamatan Subdistrict	2018	2019
(1)	(2)	(3)
010. Panggul	2	2
020. Munjungan	2	2
030. Watulimo	4	4
040. Kampak	-	0
050. Dongko	-	-
060. Pule	-	-
070. Karang	-	-
071. Suruh	-	-
080. Gandusari	-	-
090. Durenan	-	-
100. Pogalan	-	-
110. Treggalek	5	5
120. Tugu	-	-
130. Bendungan	-	-
Kabupaten Treggalek	13	13

Sumber/Source: Dinas Pariwisata dan Kebudayaan Kabupaten Treggalek/Tourism and Culture Service of Kabupaten Treggalek Regency

Tabel
Table 7.3

**Daftar Jenis wisata menurut Lokasi di Kabupaten
Trenggalek, 2019**
*List of tourist types according to locations in Trenggalek
Regency, 2019*

Nama Obyek Wisata <i>Name of Tourist Attraction</i>	Jenis Wisata <i>Type of Tourism</i>	Lokasi Wisata / <i>Tourism Sites</i>	
		Desa / <i>Village</i>	Kecamatan / <i>Subdistrict</i>
(1)	(2)	(3)	
Hutan Kota	Alam	Ngantru	Trenggalek
Trenggalek Green Park	Buatan	Sumbergedong	Trenggalek
Trenggalek Agro Park	Buatan	Ngantru	Trenggalek
Bukit Jaas Waterpark	Buatan	Tamanan	Trenggalek
Kolam Renang Tirta Jwalita	Buatan	Kelutan	Trenggalek
Pemandian Tapan	Buatan	Karangan	Karangan
Rumah Coklat	Buatan	Karangan	Karangan
Gunung Linggo	Alam	Suruh	Suruh
Air Terjun Jurug Gue	Alam	Suruh	Suruh
Air Terjun Jurug Waru	Alam	Dongko	Dongko
Taman Pringgondani	Alam	Dongko	Dongko
Pantai Pelang	Alam	Panggul	Panggul
Pantai Kili-kili	Alam	Panggul	Panggul
Pantai Konang	Alam	Panggul	Panggul
Pantai Tirisan	Alam	Panggul	Panggul
Air Terjun Coban Rambat	Alam	Bendungan	Bendungan
Dillem Wilis	Alam	Bendungan	Bendungan
Air Terjun Putri Maron	Alam	Bendungan	Bendungan
Kali Anjlok	Alam	Tugu	Tugu
Embung Slobok	Buatan	Tugu	Tugu

Lanjutan Tabel/*Continued Table 7.3*

Nama Obyek Wisata <i>Name of Tourist Attraction</i>	Jenis Wisata <i>Type of Tourism</i>	Lokasi Wisata / <i>Tourism Sites</i>	
		Desa / <i>Village</i>	Kecamatan / <i>Subdistrict</i>
(1)	(2)	(3)	
Banyu Lumut	Buatan	Tegaren	Tugu
Anjungan Cerdas	Buatan	Nglinggis	Tugu
Air Terjun Songgo Langit	Alam	Sukokidul	Pule
Air Terjun Bendorejo	Alam	Karanganyar	Pule
Argolawe	Alam	Tanggaran	Pule
Bukit Banyon/Negeri di Atas Awan	Alam	Widoro	Gandusari
Beji Maron	Alam	Karanganyar	Gandusari
Goa Ngerit/Ngerit Stone Park	Alam	Senden	Kampak
Air Terjun Jurug Terbang	Alam	Karangrejo	Kampak
Pantai Ngampiran	Alam	Tawing	Munjungan
Pantai Slah Kulon	Alam	Tawing	Munjungan
Pantai Ngadipuro	Alam	Craken	Munjungan
Pantai Kapulogo	Alam	Craken	Munjungan
Pantai Ngulungwetan	Alam	Ngulungwetan	Munjungan
Pantai Mukus	Alam	Ngulungkulon	Munjungan
Pantai Rajaan	Alam	Ngulungkulon	Munjungan
Air Terjun Coban Wonoasri	Alam	Bangun	Munjungan
Pantai Prah Remak	Alam	Bendoroto	Munjungan

Lanjutan Tabel/*Continued Table 7.3*

Nama Obyek Wisata <i>Name of Tourist Attraction</i>	Jenis Wisata <i>Type of Tourism</i>	Lokasi Wisata / <i>Tourism Sites</i>	
		Desa / <i>Village</i>	Kecamatan / <i>Subdistrict</i>
(1)	(2)	(3)	
Pantai Blado	Alam	Masaran	Munjungan
Kedung Lesung	Alam	Tawing	Munjungan
Paralayang Gunung Gemblung	Minat khusus	Semarum	Durenan
Kampung Toga Lestari	Buatan	Malasan	Durenan
Bukit Tunggangan	Alam	Kendalrejo	Durenan
Pantai Prigi	Alam	Tasikmadu	Watulimo
Pantai Cengkong	Alam	Tasikmadu	Watulimo
Jembatan Mangrove	Buatan	Tasikmadu	Watulimo
Pantai Simbaronce	Alam	Tasikmadu	Watulimo
Pantai Karanggongso	Alam	Tasikmadu	Watulimo
Pantai Damas	Alam	Tasikmadu	Watulimo
Gua Lowo	Alam	Watuagung	Watulimo
Panjat Tebing Gunung Sepikul	Alam	Watuagung	Watulimo
Watulawang	Alam	Sawahana	Watulimo
Banyu Nget	Alam	Sawahana	Watulimo
Rumah Apung	Buatan	Tasikmadu	Watulimo
Gupili	Buatan	Slawe	Watulimo
Pantai Mutiara	Alam	Tasikmadu	Watulimo

Sumber/*Source*: Dinas Pariwisata dan Kebudayaan Kabupaten Trenggalek/*Tourism and Culture Service of Kabupaten Trenggalek Regency*

<https://trenggalekkab.bps.go.id>



08

TRANSPORTASI DAN KOMUNIKASI
TRANSPORTATION AND COMMUNICATION

<https://treggalekkab.bps.go.id>



PENJELASAN TEKNIS

1. Data pengangkutan dan komunikasi meliputi : Panjang jalan dan pos. Sumber data pengangkutan dan Pos berasal dari instansi terkait yang dikumpulkan oleh BPS Kabupaten Trenggalek.
2. Data panjang jalan dan kondisi jalan diperoleh dari Dinas Bina Marga Kabupaten Trenggalek
3. Data Jumlah Kantor Pos, Lalulintas benda-benda Pos dan Penerimaan dari benda-benda Pos didapat dari PT.Pos Indonesia Cabang Trenggalek.

TECHNICAL NOTES

1. *The data of Transportation and Communication are : The length of road and Pos. The source of data of transportation Pos from interrelated department which is gathered by BPS Trenggalek*
2. *The data of the length of road and the condition of road from Dinas Bina Marga Trenggalek.*
3. *The data of the number of post office, circulation of postal things, reception of postal things from PT Pos Indonesia.*

ULASAN

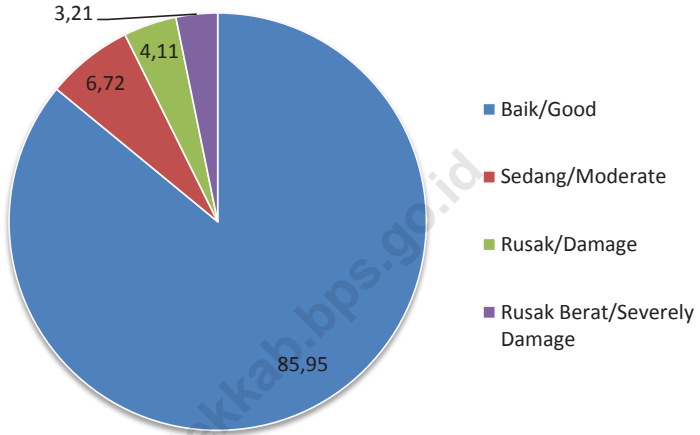
Jalan merupakan salah satu prasarana transportasi yang sangat penting guna memperlancar kegiatan perekonomian, selain untuk memudahkan mobilitas penduduk dari satu daerah menuju daerah lainnya. Kelancaran arus perhubungan dapat mempercepat pencapaian sasaran-sasaran pembangunan di wilayah Kabupaten Trenggalek. Kondisi prasarana jalan di Kabupaten Trenggalek yang seluruhnya ada 931,23 Km, sebagian dalam kondisi rusak. Panjang jalan yang kondisinya baik tercatat sebanyak 84,25 persen, kondisi sedang 7,5 persen, kondisi rusak ringan 4,61 persen dan rusak berat 3,60 persen

DESCRIPTION

Road is one of means of transportation which is very important to speed up all economic activities, or to make easy for the society travel from one place to other. The acceleration of communication is one way to reach the target of development easily in Trenggalek Regency area. Total length of road in Trenggalek Regency is 931,23 Km, any of them is in condition damaged. The length of the road which is in good condition is 84,25 percent, middle condition 7,5 percent, slightly damaged road 4,61 percent, heavily damaged road 3,60 percent.

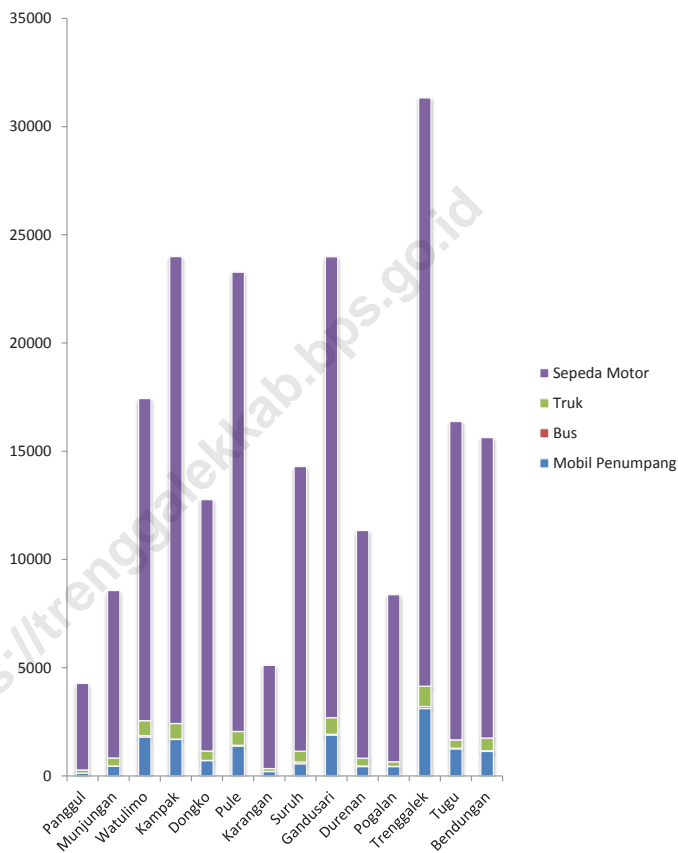
Gambar 8.1
Figures

Persentase Panjang Jalan Menurut Kondisi Jalan di Kabupaten Trenggalek (persen), 2019



Sumber/Source: Dinas Pekerjaan Umum (PU) Bina Marga Kabupaten Trenggalek

Gambar 8.2 Jumlah Kendaraan Bermotor Menurut Kecamatan dan Jenis Kendaraan di Kabupaten Trenggalek, 2019



Sumber/Source: Dinas Pekerjaan Umum (PU) Bina Marga Kabupaten Trenggalek

8.1 TRANSPORTASI TRANSPORTATION

Tabel 8.1.1 Panjang Jalan Menurut Tingkat Kewenangan Pemerintahan di Kabupaten Trenggalek (km), 2018–2019
Table Length of Roads by Level of Government Authority in Trenggalek Regency (km), 2018–2019

Tingkat Kewenangan Pemerintahan Level of Government Authority	2018	2019
(1)	(2)	(3)
Negara/State	112,77	112,77
Provinsi/Province	-	-
Kabupaten/Kota Regency	931,23	931,23
Jumlah/Total	1044,00	1044,00

Sumber/Source: Dinas Pekerjaan Umum (PU) Bina Marga Kabupaten Trenggalek

Tabel 8.1.2 **Panjang Jalan Menurut Jenis Permukaan Jalan di Kabupaten Trenggalek (km), 2018–2019**
Table *Length of Roads by Type of Road Surface in Trenggalek Regency (km), 2018–2019*

Jenis Permukaan Jalan Type of Road Surface	2018	2019
(1)	(2)	(3)
Aspal/Paved	1 013,49	1 013,49
Kerikil/Gravel	-	-
Tanah/Soil	-	-
Lainnya/Others	30,51	30,51
Jumlah/Total	1044,00	1044,00

Sumber/Source: Dinas Pekerjaan Umum (PU) Bina Marga Kabupaten Trenggalek

Tabel
Table 8.1.3

**Panjang Jalan Menurut Kondisi Jalan di Kabupaten
Treggalek (km), 2018–2019**
*Length of Roads by Condition of Roads in Treggalek
Regency (km), 2018-2019*

Kondisi Jalan <i>Condition of Roads</i>	2018	2019
(1)	(2)	(3)
Baik/ <i>Good</i>	874,87	897,37
Sedang/ <i>Moderate</i>	51,42	70,13
Rusak/ <i>Damage</i>	56,71	42,95
Rusak Berat/ <i>Severely Damage</i>	61,00	33,55
Jumlah/Total	1044,00	1044,00

Sumber/*Source*: Dinas Pekerjaan Umum (PU) Bina Marga Kabupaten Treggalek

Tabel 8.1.4 Jumlah Kendaraan Bermotor Menurut Kecamatan dan Jenis Kendaraan di Kabupaten Trenggalek, 2019
Number of Motor Vehicles by Subdistrict and Type of Vehicle in Trenggalek Regency, 2019

Kecamatan Subdistrict	Jenis Kendaraan/Type of Vehicle			
	Mobil Penumpang Passenger Cars	Bus Buses	Truk Trucks	Sepeda Motor Motorcycles
(1)	(17)	(18)	(19)	
010. Panggul	134	-	140	4 004
020. Munjungan	446	16	372	7 733
030. Watulimo	1 795	64	693	14 882
040. Kampak	1 689	20	713	21 567
050. Dongko	711	12	426	11 617
060. Pule	1 385	32	638	21 216
070. Karang	206	7	132	4 771
071. Suruh	567	77	502	13 152
080. Gandusari	1 890	36	760	21 292
090. Durenan	435	28	359	10 515
100. Pogalan	433	6	216	7 721
110. Trenggalek	3 113	95	934	27 180
120. Tugu	1 254	29	381	14 709
130. Bendungan	1 130	34	583	13 883
Kabupaten Trenggalek	15 188	456	6 849	194 242

Sumber/Source: UPT Badan Pendapatan Daerah Provinsi Jatim Trenggalek / UPT Trenggalek East Java Provincial Revenue Agency

Tabel
Table 8.1.5

**Jumlah Kendaraan Wajib Uji Pada Balai Pengujian
Kendaraan Bermotor di Kabupaten Trenggalek, 2019**
*Number of Vehicle Obligated to Test in Vehicle Tester Office in
Trenggalek Regency, 2019*

<i>Jenis Kendaraan</i> <i>Type of Vehicle</i>	<i>Satuan</i> <i>Unit</i>	<i>Umum</i> <i>Public</i>	<i>Bukan Umum</i> <i>Not Public</i>	<i>Jumlah</i> <i>Total</i>
(1)	(2)	(3)	(4)	(5)
Mobil Bus <i>Bus</i>	Unit	371	462	833
Mobil Penumpang <i>Minibus</i>	Unit	176		176
Mobil Barang <i>Truck</i>	Unit	1 527	9 033	10 560
Kendaraan Khusus <i>Spesial Vehicle</i>	Unit			
Kendaraan Gandengan <i>Truck Trailer</i>	Unit	11	1	12
Kereta Tempelan <i>Stick Trailer</i>	Unit	7		7
Kabupaten Trenggalek		2 092	9 496	11 588

Sumber/Source: Dinas Perhubungan Kab. Trenggalek / *Transportation Service of Trenggalek Regency*

8.2 KOMUNIKASI COMMUNICATION

Tabel 8.2.1 Jumlah Kantor Pos Pembantu Menurut Kecamatan di Kabupaten Trenggalek, 2018–2019
Number of Post Offices Subsidiaries by Subdistrict in Trenggalek Regency, 2018–2019

Kecamatan Subdistrict	2018	2019
(1)	(2)	(3)
010. Panggul	1	1
020. Munjungan	1	1
030. Watulimo	1	1
040. Kampak	1	1
050. Dongko	1	1
060. Pule	1	1
070. Karang	1	1
071. Suruh	1	1
080. Gandusari	1	1
090. Durenan	1	1
100. Pogalan	1	1
110. Trenggalek	1	1
120. Tugu	1	1
130. Bendungan	1	1
Kabupaten Tranggalek	14	14

Sumber/Source: PT. Pos Indonesia Kantor Pos Trenggalek / Indonesian Post Ltd., Post Office of Trenggalek

Tabel
Table 8.2.2

Jumlah Kantor Pos Pembantu Menurut Kecamatan di Kabupaten Trenggalek, 2018–2019
Number of Post Offices Subsidiaries by Subdistrict in Trenggalek Regency, 2018–2019

Uraian Description	Dikirim / Sent			
	Jumlah / Total		Nilai / Value (000 Rp)	
	2018	2019	2018	2019
(1)	(2)	(3)	(4)	(5)
Dalam Negeri/Domestic	1 055	1 064	1 155 237	1 224 538
Luar Negeri/International	588	672	1 406 580	1 447 320
Kabupaten Trenggalek	1 643	1 736	2 561 817	2 671 858

Lanjutan Tabel/Continued Table 8.2.2

Uraian Description	Diterima / Received			
	Jumlah / Total		Nilai / Value (000 Rp)	
	2018	2019	2018	2019
(1)	(6)	(7)	(8)	(9)
Dalam Negeri/Domestic	1 554	1 750	1 845 421	2 434 312
Luar Negeri/International	741	798	5 214 145	5 305 570
Kabupaten Trenggalek	2 295	2 548	7 059 566	7 739 882

Sumber/Source: PT. Pos Indonesia Kantor Pos Trenggalek / Indonesian Post Ltd., Post Office of Trenggalek

<https://trenggalekkab.bps.go.id>



09

PERBANKAN, KOPERASI, DAN HARGA-HARGA
BANKING, COOPERATIVE, AND PRICES

<https://trenggalekkab.bps.go.id>



PENJELASAN TEKNIS**TECHNICAL NOTES**

- | | |
|--|--|
| <p>1. Data keuangan pemerintah Kabupaten Trenggalek dikumpulkan BPS melalui Bagian Keuangan Pemerintah Daerah Kabupaten Trenggalek dan UPT Dinas Pendapatan Pemerintah Provinsi Jawa Timur di Trenggalek</p> | <p>1. <i>The data of the Financial condition in Trenggalek Regency from BPS by Financial Section of Trenggalek Regency and UPT Dinas Pendapatan Pemerintah Prov Jawa Timur in Trenggalek</i></p> |
| <p>2. Data penerimaan Pajak Bumi dan Bangunan (PBB) diperoleh dari Dinas Pendapatan Kabupaten Trenggalek</p> | <p>2. <i>The data of land an Building Taxes Revenues from Dinas Pendaptan of Trenggalek Regency</i></p> |
| <p>3. Data Statistik Perbankan bersumber dari Bank-Bank yang berada di wilayah Kabupaten Trenggalek serta dari Perum Pegadaian</p> | <p>3. <i>The Statistics data of banking from all banks in Trenggalek Regency and pown shop service</i></p> |
| <p>4. Koperasi, terdiri dari KUD dan non KUD KUD adalah suatu organisasi ekonomi yang berwatak sosial dan merupakan wadah bagi pengembangan berbagai kegiatan ekonomi masyarakat pedesaan yang diselenggarakan oleh dan untuk masyarakat itu sendiri (Inpres No2 Th1978) Non KUD adalah suatu organisasi ekonomi rakyat yang berwatak sosial, beranggotakan orang-orang atau badan hukum koperasi yang merupakan tata susunan ekonomi berbagai usaha bersama berdasarkan azas kekeluargaan</p> | <p>4. <i>Cooperation, consist of KUD and non KUD KUD is social economic organization and It's a place for the development of all economic activities for villagers, which is done by villagers and for villagers (Inpres no 2 TH 1978) Non KUD is a social economic organization, Its member is people or legal cooperation which form economic management from different bussiness bases on family atmosphere principle</i></p> |

5. Rata-rata Harga yang Diterima dan Dibayar Petani diperoleh dari Pencatatan setiap bulan oleh BPS Kabupaten Trenggalek di sejumlah Kecamatan di wilayah Kabupaten Trenggalek
5. *The Rate of prices received and paid by farmer from monthly calculation by BPS Trenggalek in all districts of Trenggalek Regency*

<https://trenggalekkab.bps.go.id>

Tabel
Table 9.1

**Jumlah Koperasi Aktif Menurut Kecamatan di Kabupaten
Treggalek, 2016–2019**
*Number of Active Cooperative by Subdistrict in Treggalek
Regency, 2016–2019*

Kecamatan Subdistrict	2016	2017	2018	2019
(1)	(2)	(3)	(4)	(5)
010. Panggul
020. Munjungan
030. Watulimo
040. Kampak
050. Dongko
060. Pule
070. Karangany
071. Suruh
080. Gandusari
090. Durenan
100. Pogalan
110. Treggalek
120. Tugu
130. Bendungan
Kabupaten Treggalek

Catatan/Note: Data belum tersedia

Sumber/Source: ...

Tabel
Table 9.2**Jumlah Koperasi Menurut Jenis Koperasi dan Kecamatan di Kabupaten Trenggalek, 2019**
Number of Cooperative by Kind of Cooperative and Subdistrict in Trenggalek Regency, 2019

Kecamatan Subdistrict	Jenis Koperasi/ Kind of Cooperative					Jumlah Total
	KUD	KPRI	KOPKAR	KOPPAS	Lainnya Other	
(1)	(2)	(3)	(4)	(5)	(6)	(7)
010. Panggul
020. Munjungan
030. Watulimo
040. Kampak
050. Dongko
060. Pule
070. Karanganyar
071. Suruh
080. Gandusari
090. Durenan
100. Pogalan
110. Trenggalek
120. Tugu
130. Bendungan
Kabupaten Trenggalek

Catatan/Note: Data belum tersedia

Sumber/Source: ...



10

PENGELUARAN PENDUDUK
POPULATION EXPENDITURE

<https://trenggalekkab.bps.go.id>

PENJELASAN TEKNIS

Pengeluaran rata-rata per kapita adalah biaya yang dikeluarkan untuk konsumsi semua anggota rumah tangga selama sebulan baik yang berasal dari pembelian, pemberian maupun produksi sendiri dibagi dengan banyaknya anggota rumah tangga dalam rumah tangga tersebut.

TECHNICAL NOTES

Per capita Average Expenditure is the cost spent for all household members consumption during the month, whether from purchasing, giving or own production, divided by the number of household members in the household.

<https://trenggalekkab.bps.go.id>

ULASAN

Pengeluaran perkapita sebulan di Trenggalek tahun 2019 untuk bukan makanan adalah sebesar Rp 417.277. Nilai tersebut sedikit lebih besar dibandingkan dengan pengeluaran untuk makanan sebesar Rp. 406.232. Kondisi demikian sedikit berbeda dengan tahun 2018 dimana pengeluaran perkapita sebulan untuk bukan makanan berada dibawah pengeluaran untuk makanan.

Persentase pengeluaran perkapita untuk makanan pada tahun 2019 di Kabupaten Trenggalek sebesar 49,33. Persentase ini menurun dibandingkan kondisi tahun 2018 yaitu sebesar 50,44 persen. Sedangkan Persentase pengeluaran perkapita untuk non makanan pada tahun 2019 yaitu 50,67 persen, meningkat dibandingkan tahun 2018 sebesar 49,56 persen.

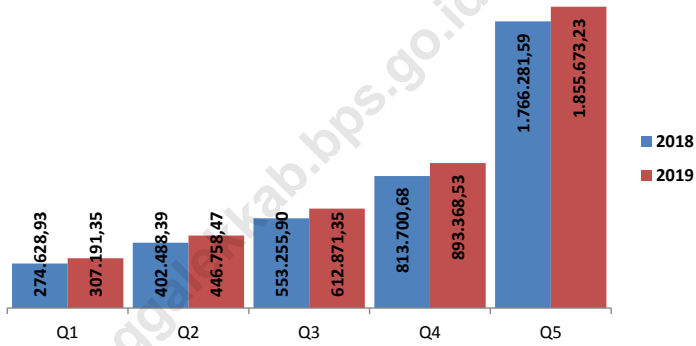
DESCRIPTION

The monthly expenditure per capita in Trenggalek in 2019 for non-food is Rp 417.277. This value is slightly greater than the expenditure for food amounting to Rp. 406.232. Such conditions are slightly different from 2018 where expenditure per capita per month for non-food is below expenditure on food.

The percentage of expenditure per capita for food in 2019 in Trenggalek Regency is 49.33. This percentage is lower compared to the conditions in 2018 which amounted to 50.44 percent. While the percentage of per capita expenditure for non-food in 2019 is 50.67 percent, it's increase compared to 2018 of 49.56 percent.

Gambar 10.1
Figures

Rata-rata Pengeluaran Per Kapita Sebulan menurut Golongan Pengeluaran di Kabupaten Trenggalek, 2018 dan 2019



Sumber/Source : BPS, Survei Sosial Ekonomi Nasional (Susenas) Maret/BPS-Statistics Indonesia, National Socioeconomic Survey March

Tabel
Table 10.1**Rata-rata Pengeluaran per Kapita Sebulan Menurut
Kelompok Komoditas (rupiah) di Kabupaten Trenggalek,
2018 dan 2019**
*Monthly Average Expenditure per Capita by Commodity
Group (rupiahs) in Trenggalek Regency, 2018 and 2019*

Kelompok Komoditas/Commodity Group	2018	2019
(1)	(2)	(3)
Makanan/Food		
Padi-padian/ <i>Cereals</i>	62 957,26	56 448,45
Umbi-umbian/ <i>Tubers</i>	2 758,66	3 321,68
Ikan/udang/cumi/kerang/ <i>Fish/shrimp/common squid/shells</i>	19 935,24	24 986,19
Daging/ <i>Meat</i>	10 293,7	11 242,16
Telur dan susu/ <i>Eggs and milk</i>	24 081,31	21 070,77
Sayur-sayuran/ <i>Vegetables</i>	34 513,41	30 098,68
Kacang-kacangan/ <i>Legumes</i>	10 678,52	10 604,45
Buah-buahan/ <i>Fruits</i>	28 281,66	22 592,58
Minyak dan kelapa/ <i>Oil and coconut</i>	16 959,12	15 839,62
Bahan minuman/ <i>Beverage stuffs</i>	14 961,02	14 685,29
Bumbu-bumbuan/ <i>Spices</i>	6 408,26	6 474,95
Konsumsi lainnya/ <i>Miscellaneous food items</i>	6 559,92	5 638,03
Makanan dan minuman jadi/ <i>Prepared food and beverages</i>	109 718,96	144 313,78
Rokok/ <i>Cigarettes</i>	35 994,74	38 916,35
Jumlah makanan/Total food	384 101,77	406 232,99
Bukan makanan/Non-food		
Perumahan dan fasilitas rumah tangga/ <i>Housing and household facilities</i>	148 943,07	181 339,58
Aneka komoditas dan jasa/ <i>Goods and services</i>	83 895,61	107 375,97
Pakaian, alas kaki, dan tutup kepala/ <i>Clothing, footwear, and headgear</i>	20 325,2	23 993,16
Komoditas tahan lama/ <i>Durable goods</i>	91 793,76	56 608,41
Pajak, pungutan, dan asuransi/ <i>Taxes and insurance</i>	19 645,29	23 435,9
Keperluan pesta dan upacara/kenduri/ <i>Parties and ceremonies</i>	12 858,85	24 524,19
Jumlah bukan makanan/Total non-food	377 461,79	417 277,2
Jumlah/Total	761 563,56	823 510,19

Sumber/Source: BPS, Survei Sosial Ekonomi Nasional (Susenas) Maret/BPS-Statistics Indonesia, National Socioeconomic Survey March

Tabel
Table 10.2

Persentase Pengeluaran per Kapita Sebulan Menurut Kelompok Komoditas di Kabupaten Trenggalek, 2018 dan 2019
Percentage of Monthly Expenditure per Capita by Commodity Group in Trenggalek Regency, 2018 and 2019

Kelompok Komoditas/Commodity Group	2018	2019
(1)	(2)	(3)
Makanan/Food		
Padi-padian/ <i>Cereals</i>	8,27	6,85
Umbi-umbian/ <i>Tubers</i>	0,36	0,40
Ikan/udang/cumi/kerang/ <i>Fish/shrimp/common squid/shells</i>	2,62	3,03
Daging/ <i>Meat</i>	1,35	1,37
Telur dan susu/ <i>Eggs and milk</i>	3,16	2,56
Sayur-sayuran/ <i>Vegetables</i>	4,53	3,65
Kacang-kacangan/ <i>Legumes</i>	1,40	1,29
Buah-buahan/ <i>Fruits</i>	3,71	2,74
Minyak dan kelapa/ <i>Oil and coconut</i>	2,23	1,92
Bahan minuman/ <i>Beverage stuffs</i>	1,96	1,78
Bumbu-bumbuan/ <i>Spices</i>	0,84	0,79
Konsumsi lainnya/ <i>Miscellaneous food items</i>	0,86	0,68
Makanan dan minuman jadi/ <i>Prepared food and beverages</i>	14,41	17,52
Rokok/ <i>Cigarettes</i>	4,73	4,73
Jumlah makanan/Total food	50,44	49,33
Bukan makanan/Non-food		
Perumahan dan fasilitas rumah tangga/ <i>Housing and household facilities</i>	19,56	22,02
Aneka komoditas dan jasa/ <i>Goods and services</i>	11,02	13,04
Pakaian, alas kaki, dan tutup kepala/ <i>Clothing, footwear, and headgear</i>	2,67	2,91
Komoditas tahan lama/ <i>Durable goods</i>	12,05	6,87
Pajak, pungutan, dan asuransi/ <i>Taxes and insurance</i>	2,58	2,85
Keperluan pesta dan upacara/kenduri/ <i>Parties and ceremonies</i>	1,69	2,98
Jumlah bukan makanan/Total non-food	49,56	50,67
Jumlah/Total	100,00	100,00

Sumber/Source: BPS, Survei Sosial Ekonomi Nasional (Susenas) Maret/BPS-Statistics Indonesia, National Socioeconomic Survey March

Tabel
Table 10.3

Rata-rata Pengeluaran Per Kapita Sebulan menurut Golongan Pengeluaran di Kabupaten Trenggalek, 2018 dan 2019
Average of Population by Per Capita Spending Group a Month in Trenggalek Regency, 2018 and 2019

Golongan Pengeluaran Spending Group (Rp)	2018	2019
(1)	(2)	(3)
Penduduk Kuintil/Pop. Quantil 1	274.628,93	307.191,35
Penduduk Kuintil/Pop. Quantil 2	402.488,39	446.758,47
Penduduk Kuintil/Pop. Quantil 3	553.255,90	612.871,35
Penduduk Kuintil/Pop. Quantil 4	813.700,68	893.368,53
Penduduk Kuintil/Pop. Quantil 5	1.766.281,59	1.855.673,23
Rata-rata/Average	761.563,56	823.510,19

Sumber/Source: BPS, Survei Sosial Ekonomi Nasional (Susenas) Maret/BPS-Statistics Indonesia, National Socioeconomic Survey March



**PERDAGANGAN
TRADE**

<https://trenggalekkab.bps.go.id>

PENJELASAN TEKNIS**TECHNICAL NOTES**

- | | |
|---|--|
| <p>1. Sistem pencatatan Statistik Ekspor dan Impor adalah "General Trade" dengan wilayah pencatatan meliputi seluruh wilayah kepabeanaan Indo-nesia.</p> | <p>1. <i>The recording of export and import statistics is based on General Trade System covering all Indonesian customs areas.</i></p> |
| <p>2. Pengesahan dokumen kepabeanaan ekspor dan impor dilakukan oleh Bea dan Cukai berdasarkan per-setujuan muat/bongkar barang.</p> | <p>2. <i>The legalization of customs export and import documents is conducted by the Customs and Excise Office.</i></p> |
| <p>3. Data ekspor berasal dari dokumen kepabeanaan BC 3.0 atau yang disebut dokumen Pemberitahuan Ekspor Barang (PEB) yang diisi oleh eksportir.</p> | <p>3. <i>The export data are compiled based on customs export documents BC 3.0 or known as Export Declarations (PEB), filled by exporters.</i></p> |
| <p>4. Data impor berasal dari dokumen kepabeanaan BC 2.0 atau yang disebut dokumen Pemberitahuan Impor Barang (PIB), Pemberitahuan Impor Barang Khusus (PIBK), Pemberitahuan Pabean Free Trade Zone (PPFTZ) dan dokumen kepabeanaan BC 2.3 yang mencatat impor barang dari Luar Negeri ke Kawasan Be-rikat.</p> | <p>4. <i>The import data are compiled based on customs import documents BC 2.0 or known as Import Declarations Form (PIB), Import Declarations Form for Special Commodity (PIBK), Customs Declaration Form for Free Trade Zone (PPFTZ), and customs import documents BC 2.3 which records import goods from foreign country to Bounded Zones Area.</i></p> |
| <p>5. Barang-barang yang dikirim ke luar negeri untuk diolah dicatat sebagai ekspor, sedangkan hasil olahan yang dikembalikan ke Indonesia dicatat sebagai impor.</p> | <p>5. <i>Goods send abroad for processing purposes are recorded as export while its product sent to Indonesia are recorded as import.</i></p> |
| <p>6. Barang-barang luar negeri yang diolah di dalam negeri dicatat se-bagai barang impor meskipun</p> | <p>6. <i>Foreign goods processed in Indonesia are still recorded as imports although the products will be</i></p> |

ba-rang olahan tersebut akan kembali ke luar negeri.

7. Barang-barang yang tidak dicakup dalam pencatatan:
- Pakaian dan barang-barang perhiasan penumpang.
 - Barang-barang bawaan penumpang dari/ke luar negeri untuk dipakai sendiri, kecuali lemari es, pesawat televisi, dan sebagainya.
 - Barang-barang untuk keperluan perwakilan kedutaan suatu negara.
 - Barang-barang ekspedisi dan ekshibisi atau pameran.
 - Barang-barang untuk militer yang diimpor langsung oleh angkatan bersenjata
 - Pembungkus/peti kemas untuk diisi kembali.
 - Uang dan surat-surat berharga.
 - Barang-barang contoh
8. Sistem pengolahan dokumen im-por/ekspor Indonesia adalah sistem "Carry Over" yaitu dokumen di-tunggu selama satu bulan, setelah bulan berjalan, sedangkan do-kumen-dokumen yang terlambat akan diolah pada bulan berikutnya. Dengan demikian dokumen bulan-bulan sebelumnya yang terlambat diterima dan masuk pada bulan berjalan, diperlakukan sebagai do-kumen bulan pengolahan.
7. *The following goods are not included in the statistics:*
- Clothings and passengers' jewelry.*
 - Luggage of passengers for own use, except refrigerators, television sets, etc.*
 - Goods imported/exported for the use of foreign representative countries/embassies.*
 - Goods for expeditions, and shows or exhibitions.*
 - Military goods directly imported by the Armed Forces.*
 - Packings/containers to be refilled.*
 - Bank notes and securities*
 - Sample goods*
8. *The carry-over system is used in processing Indonesian export and import documents. Documents are processed one month after the current month, while those received later will be processed for the succeeding month. This means previous documents received in the current month will be treated as processed documents.*

- | | |
|--|--|
| <p>9. Pelabuhan Muat adalah buhan darimana barang diangkut ke luar negeri atau diekspor</p> | <p>9. <i>Port of loading is port where the goods are transported out of the country or exported.</i></p> |
| <p>10. Negara tujuan adalah negara tujuan akhir yang diketahui untuk barang ekspor yang dikirim ke luar negeri</p> | <p>10. <i>Country of destination is country that is known to export goods sent abroad.</i></p> |
| <p>11. Jenis komoditi adalah barang ekspor yang dicatat sesuai kode Harmonized System (HS)</p> | <p>11. <i>Type commodity is exported goods recorded based on Harmonized System (HS) code.</i></p> |

<https://trenggalekkab.bps.go.id>

ULASAN

Jumlah Pasar di Kabupaten Trenggalek pada tahun 2019 adalah 23 pasar. Jumlah ini tidak mengalami perubahan dibandingkan tahun 2018. Sedangkan jumlah kios pada tahun 2019 adalah 530 kios.

DESCRIPTION

The number of markets in Trenggalek Regency in 2019 is 23 markets. This number has not been changed compared to 2018. While the number of kiosks in 2019 is 530 stalls.

<https://trenggalekkab.bps.go.id>

Tabel 11.1 Jumlah Sarana Perdagangan Menurut Jenisnya di Kabupaten Trenggalek, 2017–2019
Number of Trading Facilities by Type of Facility in Trenggalek Regency, 2016–2019

Jenis Sarana Perdagangan Type of Trading Facilities	2017	2018	2019
(1)	(2)	(3)	(4)
Pasar/Market	23	23	23
Toko/Store
Kios	530
Warung
Jumlah/Total	553

Catatan/Note: Data toko dan warung tidak tersedia

Sumber/Source: Dinas Koperasi dan Usaha Mikro dan Perdagangan Kabupaten Trenggalek



12

**SISTEM NERACA REGIONAL
SYSTEM OF REGIONAL ACCOUNTS**

<https://trenggalekkab.bps.go.id>

PENJELASAN TEKNIS

1. Penghitungan statistik neraca nasional mengikuti buku petunjuk yang diterbitkan oleh Perserikatan Bangsa Bangsa (PBB) dikenal sebagai Sistem Neraca Nasional (SNN). SNN adalah rekomendasi internasional tentang bagaimana menyusun ukuran aktivitas ekonomi yang sesuai dengan standar neraca baku yang didasarkan pada prinsip-prinsip ekonomi. Rekomendasi yang dimaksud dinyatakan dalam sekumpulan konsep, definisi, klasifikasi, dan aturan neraca yang disepakati secara internasional dalam mengukur indikator tertentu seperti Produk Domestik Bruto (PDB). Salah satu bentuk adaptasi pencatatan statistik nasional adalah melakukan perubahan tahun dasar PDB Indonesia dari tahun 2000 ke 2010. Perubahan tahun dasar PDB dilakukan dengan mengadopsi rekomendasi PBB yang tertuang dalam Sistem Neraca Nasional 2008 (SNA 2008).
2. Produk Domestik Bruto pada tingkat nasional serta Produk Domestik Regional Bruto (PDRB) pada tingkat regional (provinsi) menggambarkan kemampuan suatu wilayah untuk menciptakan nilai tambah pada suatu waktu tertentu. Untuk menyusun PDB maupun PDRB digunakan 2 (dua)

TECHNICAL NOTES

1. *The method used to estimate national accounts statistics is based on the standard guidelines formed by United Nation known as System of National Accounts (SNA). SNA is the internationally agreed standard set of recommendations on how to compile measures of economic activity in accordance with strict accounting conventions based on economic principles. The recommendations are expressed in term of a set of concepts, definitions, classifications and accounting rules that comprise the internationally agreed standard for measuring indicators such as Gross Domestic Product (GDP). One of the improvement in the national statistical system is to rebase GDP form base year 2000 to 2010 in order to capture current economic condition. It is in line with the United Nations (UN) recommendation on 2008 SNA.*
2. *The basic measure of the value added arising from economic activity is known as Gross Domestic Product at the national level and Gross Regional Domestic Product (GRDP) at the regional level (provinces/regencies/municipalities). To compile these statistics, two approaches have*

pendekatan, yaitu lapangan usaha dan pengeluaran. Keduanya menyajikan komposisi data nilai tambah dirinci menurut sumber kegiatan ekonomi (lapangan usaha) dan menurut komponen penggunaannya. PDB maupun PDRB dari sisi lapangan usaha merupakan penjumlahan seluruh komponen nilai tambah bruto yang mampu diciptakan oleh sektor-sektor ekonomi atas berbagai aktivitas produksinya. Sedangkan dari sisi pengeluaran menjelaskan tentang penggunaan dari nilai tambah tersebut.

3. PDB menurut lapangan usaha mengalami perubahan klasifikasi dari 9 lapangan usaha menjadi 17 lapangan usaha. PDB menurut lapangan usaha dirinci menurut total nilai tambah dari seluruh sektor ekonomi yang mencakup lapangan usaha Pertanian, Kehutanan, dan Perikanan; Pertambangan dan Penggalian; Industri Pengolahan; Pengadaan Listrik dan Gas; Pengadaan Air, Pengelolaan Sampah, Limbah dan Daur Ulang; Konstruksi; Perdagangan Besar dan Eceran, Reparasi Mobil dan Sepeda Motor; Transportasi dan Pergudangan; Penyediaan Akomodasi dan Makanan dan Minuman; Informasi dan Komunikasi; Jasa Keuangan dan Asuransi; Real Estat; Jasa Perusahaan; Administrasi Pemerintahan, Pertahanan

been used, i.e. "production approach" and "expenditure approach". The first approach is to measure value added produced by various kinds of economic activities, while the second approach is to measure final uses of the country's output. In other words, GDP/GRDP is the sum of total value added produced by all economic industries (activities) and the way of using it.

3. *GDP by industry classification changes from 9 sectors to 17 industries. GDP by industry is classified by types of economic activities such as Agriculture, Forestry and Fishing; Mining and Quarrying; Manufacturing; Electricity and Gas; Water supply, Sewerage, Waste Management and Remediation Activities; Construction; Wholesale and Retail Trade; Repair of Motor Vehicles and Motorcycles; Transportation and Storage; Accommodation and Food Service Activities; Information and Communication; Financial and Insurance Activities; Real Estate Activities; Business Activities; Public Administration; Defence and Compulsory Social Security; Education; Human Health and Social Work Activities; and Other Services Activities.*

- dan Jaminan Sosial Wajib; Jasa Pendidikan; Jasa Kesehatan dan Kegiatan Sosial; dan Jasa lainnya.
4. 4. PDB menurut pengeluaran mengalami perubahan klasifikasi dimana pengeluaran konsumsi Lembaga Non Profit yang Melayani Rumah Tangga (LNPR) yang sebelumnya termasuk bagian dari pengeluaran konsumsi rumah tangga menjadi komponen terpisah. Sehingga klasifikasi PDB menurut pengeluaran dirinci menjadi 7 komponen yaitu komponen pengeluaran konsumsi rumah tangga, pengeluaran konsumsi LNPR, pengeluaran konsumsi pemerintah, pembentukan modal tetap bruto, perubahan inventori, ekspor barang dan jasa, dan impor barang dan jasa.
 5. 5. Pengeluaran konsumsi rumah tangga mencakup berbagai pengeluaran konsumsi akhir rumah tangga atas barang dan jasa untuk memenuhi kebutuhan individu ataupun kelompok secara langsung. Pengeluaran rumah tangga di sini mencakup makanan dan minuman selain restoran; pakaian, alas kaki dan jasa perawatannya; perumahan dan perlengkapan rumah tangga; kesehatan dan pendidikan; transportasi dan komunikasi; restoran dan hotel serta lainnya.
 6. 6. Pengeluaran Konsumsi Pemerintah terdiri dari Pengeluaran Konsumsi Individu
4. 4. *GDP by expenditure classification changes where consumption expenditure Non-profit Institutions Serving Households (NPISH) previously included as part of household consumption expenditure is taken out into separate component. So that, GDP by type of expenditures is classified into: household consumption expenditure, NPISH consumption expenditure, government consumption expenditure, gross fixed capital formation, changes in inventories, exports of goods and services, and imports of goods and services.*
 5. 5. *Household consumption expenditures consist of expenditures incurred by households, which are used for both individual or collective needs. Household consumptions are classified into food and beverages other than restaurants; clothing, footwear, and related maintenance services; housing and household equipment; health and education; transport and communication; restaurants and hotels; and others.*
 6. 6. *Government consumption expenditure consists of Individual Consumption Expenditure*

dan Pengeluaran Konsumsi Kolektif. Barang dan jasa individu merupakan barang dan jasa privat, dimana ciri-ciri barang privat adalah a) Scarcity, yaitu ada kelangkaan/keterbatasan dalam jumlah; b) Excludable consumption, yaitu konsumsi suatu barang dapat dibatasi hanya pada mereka yang memenuhi persyaratan tertentu (biasanya harga); c) Rivalrous competition, yaitu konsumsi oleh satu konsumen akan mengurangi atau menghilangkan kesempatan pihak lain untuk melakukan hal serupa. Contoh barang dan jasa yang dihasilkan pemerintah dan tergolong sebagai barang dan jasa individu adalah jasa pelayanan kesehatan pemerintah di rumah sakit/puskesmas dan jasa pendidikan di sekolah /universitas negeri. Sedangkan barang dan jasa kolektif ekuivalen dengan barang publik yang memiliki ciri a) Non rivalry, yaitu penggunaan satu konsumen terhadap suatu barang tidak mengurangi kesempatan konsumen lain untuk juga mengkonsumsi barang tersebut; b) Non excludable, yaitu apabila suatu barang publik tersedia, maka tidak ada yang dapat menghalangi siapapun untuk memperoleh manfaat dari barang tersebut atau dengan kata lain setiap orang memiliki akses ke barang tersebut. Contoh barang dan jasa yang dihasilkan

and Collective Consumption Expenditure. Individual goods and services are private goods and services, which the characteristics of private goods is a) Scarcity, that there is a scarcity / limited in number; b) Excludable consumption, the consumption of goods can be limited only to those who meet certain requirements (usually the price); c) Rivalrous competition, ie consumption by the consumer will reduce or eliminate the chance of another party to do so. Examples of goods and services produced by government and classified as goods and services of individuals is the government health services in hospitals/health centers and education services in schools/universities. Collective goods and services equivalent to public goods characterized by a) Non-rivalry, namely the use of a consumer for an item does not reduce the chance of another consumer to also consume goods; b) Non-excludable, i.e. when a public good available, then nothing can hinder anyone to benefit from the goods or in other words everyone has access to the goods. Examples of goods and services produced by government and classified as collective goods and services is carried military defense services and the police's security.

pemerintah dan tergolong sebagai barang dan jasa kolektif adalah jasa pertahanan yang dilakukan TNI dan keamanan yang dilakukan kepolisian.

7. 7. Pembentukan Modal Tetap Bruto (PMTB) mencakup pengadaan, pembuatan, dan pembelian barang modal. Barang modal dimaksud adalah barang-barang yang digunakan untuk proses produksi, tahan lama atau yang mempunyai umur pemakaian lebih dari satu tahun seperti bangunan, mesin-mesin dan alat angkutan. Termasuk pula di sini perbaikan besar (berat) yang sifatnya memperpanjang umur atau mengubah bentuk atau kapasitas barang modal tersebut. Pengeluaran barang modal untuk keperluan militer juga dicakup sebagai PMTB. Klasifikasi komponen PMTB dibagi menjadi 6 (enam) sub komponen yaitu Konstruksi; Mesin dan Peralatan; Kendaraan; Peralatan Lainnya; Cultivated Biological Resources (CBR) dan Produk Kekayaan Intelektual.
7. *7. Gross Fixed Capital Formation (GFCF) includes procurement, manufacture, and the purchase of capital goods. Capital goods are goods which are used for the production process, durable or have a service life of more than one year such as buildings, machinery, and transportation equipment. Including here: huge improvement that are to extend the life or changing the shape or the capacity of the capital goods. Capital expenditures for military purposes are also covered as GFCF. GFCF component are classified into six sub-components: Construction; Machinery and Equipment; vehicle; Other equipment; Cultivated Biological Resources (CBR) and Intellectual Property Product.*
8. 8. Ekspor barang dan jasa merupakan transaksi perdagangan barang dan jasa dari penduduk (residen) ke bukan penduduk (nonresiden). Impor barang dan jasa adalah transaksi perdagangan dari bukan penduduk ke penduduk.
8. *8. Exports of goods and services consist of transactions of goods and services from residents to non-residents. Imports of goods and services consist of transaction of goods and services from non-residents to residents. Exports and imports of goods occur when*

Ekspor atau impor barang terjadi pada saat terjadi perubahan hak kepemilikan barang antara penduduk dengan bukan penduduk (dengan atau tanpa perpindahan fisik barang tersebut). Pada PDB dengan tahun dasar 2010, ekspor dan impor barang dirinci menjadi nonmigas dan migas.

there are changes in ownership of goods between residents and non-residents (with or without physical movements of goods across frontiers). On the GDP at 2010 basic year, exports and imports of goods specified into non oil and gas and oil and gas.

9. 9. Produk Domestik Bruto maupun agregat turunannya disajikan dalam 2 (dua) versi penilaian, yaitu atas dasar "harga berlaku" dan atas dasar "harga konstan". Disebut se-bagai harga berlaku karena seluruh agregat dinilai dengan menggunakan harga pada tahun berjalan, sedangkan harga konstan penilaiannya didasarkan kepada harga satu tahun dasar tertentu, dalam publikasi ini digunakan harga tahun 2010.

9. 9. GDP and its aggregations are presented in two forms: at current market prices and at constant base year market prices. In presenting current market prices, all aggregates are valued at current market prices, while base year constant market prices are shown by valuing all aggregates at fixed base year prices. Year of 2010 is used as the base year in this publication.

10. 10. Laju pertumbuhan Produk Domestik Bruto diperoleh dari perhitungan PDB atas dasar harga konstan. Di-peroleh dengan cara mengurangi nilai PDB pada tahun ke-n terhadap nilai pada tahun ke n-1 (tahun se-belumnya), dibagi dengan nilai pada tahun ke n-1, dikalikan dengan 100 persen. Laju pertumbuhan menunjukkan perkembangan agregat pendapatan dari satu waktu tertentu terhadap waktu sebelumnya.

10. 10. Growth rate of Gross Domestic Product is derived from GDP at constant market prices. It is obtained by subtracting the value of GDP year n with the value of GDP year $n-1$, divided by the value of GDP year $n-1$ then multiplied by 100 percent. The growth rate of GDP explains the income growth during the given period.

ULASAN

Laju pertumbuhan ekonomi Kabupaten Trenggalek pada tahun 2019 mencapai 5,08 persen. Nilai ini meningkat dibandingkan dengan pertumbuhan ekonomi tahun 2018 sebesar 5,03 persen. Nilai Produk Domestik Regional Bruto atas dasar harga berlaku pada tahun 2019 adalah 18,533 triliun rupiah. Sedangkan nilai PDRB atas dasar Harga Konstan 2010 pada tahun 2019 tercatat 12,779 triliun rupiah.

PDRB Kabupaten Trenggalek masih didominasi oleh sektor pertanian (27,22 persen), kemudian disusul oleh sektor perdagangan Besar dan Eceran, reparasi mobil dan motor (16,21 persen) kemudian disusul oleh sektor industri pengolahan (16,13 persen) sedangkan sektor lainnya kurang dari 10 persen.

DESCRIPTION

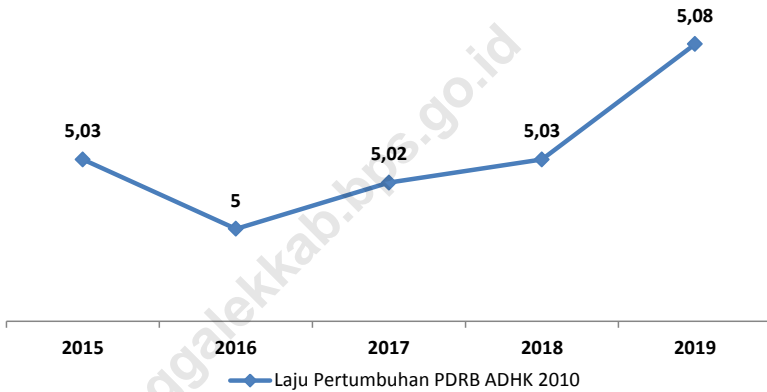
The economic growth of Trenggalek Regency in 2019 reached 5.08 percent. This value increased compared with the economic growth of 2018 by 5.03 percent. The value of Gross Regional Domestic Product at current market prices in the year 2019 is 18,533 trillion rupiah. While the value of PDRB at 2010 constant market prices in 2019 is 12,779 trillion rupiah.

GRDP Trenggalek Regency is still dominated by agriculture sector (27,22 percent); and followed Trade, car and motorcycle repairation (16,21 percent); and then services sector (16,13 percent); and the other sector is less than 10 percent

<https://trenggalekkab.bps.go.id>

Gambar 12.1
Figures

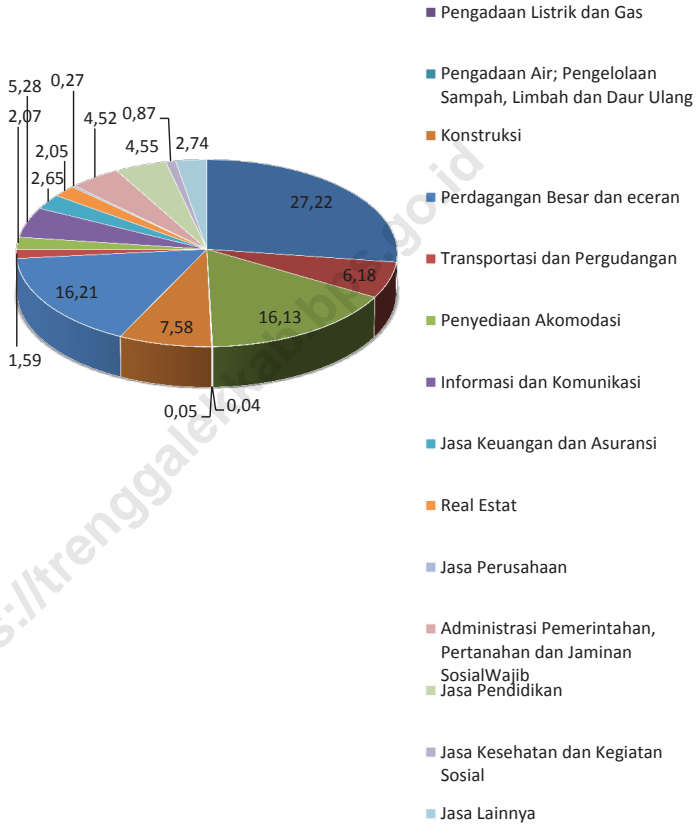
Laju Pertumbuhan Produk Domestik Regional Bruto Atas Dasar Harga Konstan 2010 Menurut Lapangan Usaha di Kabupaten Trenggalek (persen), 2015–2019



Sumber/Source : Badan Pusat Statistik

Gambar 12.2
Figures

Distribusi Persentase Produk Domestik Regional Bruto Atas Dasar Harga Berlaku Menurut Lapangan Usaha di Kabupaten Trenggalek, 2019



Sumber/Source : Badan Pusat Statistik

Tabel
Table 12.1.

**Produk Domestik Regional Bruto Atas Dasar Harga
Berlaku Menurut Lapangan Usaha di Kabupaten
Trenggalek (juta rupiah), 2015–2019**
*Gross Regional Domestic Product at Current Market Prices
by Industry in Trenggalek Regency (million rupiahs),
2015–2019*

	Lapangan Usaha/Industry	2015	2016	2017	2018	2019
	(1)	(2)	(3)	(4)	(5)	(6)
A	Pertanian, Kehutanan, dan Perikanan/ <i>Agriculture, Forestry, and Fishing</i>	4 283 842,49	4 611 486,51	4 812 778,43	4 922 404,62	5 051 028,68
B	Pertambangan dan Penggalian/ <i>Mining and Quarrying</i>	885 359,68	942 692,66	1 019 787,43	1 104 889,41	1 146 436,26
C	Industri Pengolahan/ <i>Manufacturing</i>	1 919 601,22	2 097 402,31	2 342 335,04	2 678 880,37	2 992 868,21
D	Pengadaan Listrik dan Gas/ <i>Electricity and Gas</i>	4 484,73	4 836,51	5 744,22	6 289,60	6 851,70
E	Pengadaan Air; Pengelolaan Sampah, Limbah, dan Daur Ulang/ <i>Water Supply; Sewerage, Waste Management, and Remediation Activities</i>	7 441,76	8 172,50	8 870,93	9 431,82	9 845,03
F	Konstruksi/ <i>Construction</i>	1 008 970,99	1 129 071,89	1 244 584,80	1 344 709,26	1 406 591,85
G	Perdagangan Besar dan Eceran; Reparasi Mobil dan Sepeda Motor/ <i>Wholesale and Retail Trade; Repair of Motor Vehicles and Motorcycles</i>	2 050 742,11	2 300 947,18	2 504 677,28	2 774 931,25	3 007 036,52
H	Transportasi dan Pergudangan/ <i>Transportation and Storage</i>	185 515,92	206 357,74	234 635,38	262 410,84	294 478,22
I	Penyediaan Akomodasi dan Makan Minum/ <i>Accommodation and Food Service Activities</i>	247 852,56	282 469,41	316 481,65	348 913,30	383 458,22
J	Informasi dan Komunikasi/ <i>Information and Communication</i>	696 037,19	769 406,80	838 783,74	896 867,62	979 130,23

Lanjutan Tabel/*Continued Table 12.1*

	Lapangan Usaha/Industry	2015	2016	2017	2018	2019
	(1)	(2)	(3)	(4)	(5)	(6)
K	Jasa Keuangan dan Asuransi/ <i>Financial and Insurance Activities</i>	354 233,35	397 846,79	431 365,57	464 466,41	491 864,66
L	Real Estat/ <i>Real Estate Activities</i>	267 519,77	290 037,78	313 026,89	348 058,19	379 545,47
M,N	Jasa Perusahaan/ <i>Business Activities</i>	33 638,90	37 042,27	41 168,97	46 273,09	50 737,87
O	Administrasi Pemerintahan, Pertahanan, dan Jaminan Sosial Wajib/ <i>Public Administration and Defence; Compulsory Social Security</i>	576 709,96	639 390,66	679 654,60	754 722,57	838 079,18
P	Jasa Pendidikan/ <i>Education</i>	624 656,51	673 718,98	721 456,35	772 528,50	844 612,44
Q	Jasa Kesehatan dan Kegiatan Sosial/ <i>Human Health and Social Work Activities</i>	111 248,12	120 800,36	134 714,44	147 127,91	162 334,89
R,S,T,U	Jasa Lainnya/ <i>Other Services Activities</i>	376 897,50	404 135,19	431 588,81	471 631,97	508 292,26
	Produk Domestik Regional Bruto/<i>Gross Regional Domestic Product</i>	13 634 752,75	14 915 815,54	16 081 654,54	17 354 536,72	18 553 191,68

Sumber/*Source*: Badan Pusat Statistik Kabupaten Trenggalek
BPS-Statistik of Trenggalek Regency

Tabel
Table 12.2

Produk Domestik Regional Bruto Atas Dasar Harga Konstan 2010 Menurut Lapangan Usaha di Kabupaten Trenggalek (juta rupiah), 2015–2019
Gross Regional Domestic Product at 2010 Constant Market Prices by Industry in Trenggalek Regency (million rupiahs), 2015–2019

	Lapangan Usaha/Industry	2015	2016	2017	2018	2019
	(1)	(2)	(3)	(4)	(5)	(6)
A	Pertanian, Kehutanan, dan Perikanan/ <i>Agriculture, Forestry, and Fishing</i>	2 928 682,55	3 030 264,60	3 067 312,61	3 024 719,34	3 039 096,92
B	Pertambangan dan Penggalian/ <i>Mining and Quarrying</i>	680 560,47	701 328,52	744 698,99	764 773,46	774 844,14
C	Industri Pengolahan/ <i>Manufacturing</i>	1 518 073,40	1 594 960,63	1 726 069,02	1 924 941,62	2 103 698,44
D	Pengadaan Listrik dan Gas/ <i>Electricity and Gas</i>	4 511,20	4 675,01	4 898,48	5 141,97	5 498,17
E	Pengadaan Air; Pengelolaan Sampah, Limbah, dan Daur Ulang/ <i>Water Supply; Sewerage, Waste Management, and Remediation Activities</i>	6 273,21	6 593,84	7 023,50	7 374,20	7 764,52
F	Konstruksi/ <i>Construction</i>	770 649,44	810 426,51	868 507,55	930 594,40	989 897,23
G	Perdagangan Besar dan Eceran; Reparasi Mobil dan Sepeda Motor/ <i>Wholesale and Retail Trade; Repair of Motor Vehicles and Motorcycles</i>	1 747 733,44	1 851 108,21	1 968 293,32	2 095 490,15	2 219 967,24
H	Transportasi dan Pergudangan/ <i>Transportation and Storage</i>	150 338,78	160 813,82	175 129,90	191 447,41	210 415,44
I	Penyediaan Akomodasi dan Makan Minum/ <i>Accommodation and Food Service Activities</i>	189 691,92	203 720,89	221 814,26	240 296,44	258 222,86
J	Informasi dan Komunikasi/ <i>Information and Communication</i>	642 663,22	692 727,49	740 896,76	791 970,85	853 079,61

Lanjutan Tabel/*Continued Table 12.2*

	Lapangan Usaha/Industry	2015	2016	2017	2018	2019
	(1)	(2)	(3)	(4)	(5)	(6)
K	Jasa Keuangan dan Asuransi/ <i>Financial and Insurance Activities</i>	270 181,76	289 754,77	303 321,75	320 789,08	336 061,19
L	Real Estat/ <i>Real Estate Activities</i>	224 547,92	236 970,38	248 994,08	269 018,97	285 395,60
M,N	Jasa Perusahaan/ <i>Business Activities</i>	25 892,00	27 294,59	29 197,31	31 752,23	33 976,69
O	Administrasi Pemerintahan, Pertahanan, dan Jaminan Sosial Wajib/ <i>Public Administration and Defence; Compulsory Social Security</i>	463 173,34	487 519,66	499 568,41	525 618,37	546 354,23
P	Jasa Pendidikan/ <i>Education</i>	482 482,63	511 530,87	533 582,03	568 635,38	611 431,47
Q	Jasa Kesehatan dan Kegiatan Sosial/ <i>Human Health and Social Work Activities</i>	93 372,33	99 079,43	106 489,34	116 199,99	127 162,67
R,S,T,U	Jasa Lainnya/ <i>Other Services Activities</i>	302 749,56	317 779,83	334 060,80	353 094,21	376 588,54
	Produk Domestik Regional Bruto/<i>Gross Regional Domestic Product</i>	10 501 577,17	11 026 549,06	11 579 858,10	12 161 858,08	12 779 454,95

Sumber/*Source*: Badan Pusat Statistik Kabupaten Trenggalek
BPS-Statistik of Trenggalek Regency

Tabel
Table 12.3

Distribusi Persentase Produk Domestik Regional Bruto Atas Dasar Harga Berlaku Menurut Lapangan Usaha di Kabupaten Trenggalek, 2015–2019
Percentage Distribution of Gross Regional Domestic Product at Current Market Prices by Industry in Trenggalek Regency, 2015–2019

	Lapangan Usaha/Industry	2015	2016	2017	2018	2019
	(1)	(2)	(3)	(4)	(5)	(6)
A	Pertanian, Kehutanan, dan Perikanan/ <i>Agriculture, Forestry, and Fishing</i>	31,42	30,92	29,93	28,36	27,22
B	Pertambangan dan Penggalian/ <i>Mining and Quarrying</i>	6,49	6,32	6,34	6,37	6,18
C	Industri Pengolahan/ <i>Manufacturing</i>	14,08	14,06	14,57	15,44	16,13
D	Pengadaan Listrik dan Gas/ <i>Electricity and Gas</i>	0,03	0,03	0,04	0,04	0,04
E	Pengadaan Air; Pengelolaan Sampah, Limbah, dan Daur Ulang/ <i>Water Supply; Sewerage, Waste Management, and Remediation Activities</i>	0,06	0,06	0,06	0,05	0,05
F	Konstruksi/ <i>Construction</i>	7,40	7,57	7,74	7,75	7,58
G	Perdagangan Besar dan Eceran; Reparasi Mobil dan Sepeda Motor/ <i>Wholesale and Retail Trade; Repair of Motor Vehicles and Motorcycles</i>	15,04	15,43	15,58	15,99	16,21
H	Transportasi dan Pergudangan/ <i>Transportation and Storage</i>	1,36	1,38	1,46	1,51	1,59
I	Penyediaan Akomodasi dan Makan Minum/ <i>Accommodation and Food Service Activities</i>	1,82	1,89	1,97	2,01	2,07
J	Informasi dan Komunikasi/ <i>Information and Communication</i>	5,11	5,16	5,22	5,17	5,28
K	Jasa Keuangan dan Asuransi/ <i>Financial and Insurance Activities</i>	2,60	2,67	2,68	2,68	2,65

Lanjutan Tabel/*Continued Table* 12.3

Lapangan Usaha/ <i>Industry</i>		2015	2016	2017	2018	2019
(1)		(2)	(3)	(4)	(5)	(6)
L	Real Estat/ <i>Real Estate Activities</i>	1,96	1,94	1,95	2,01	2,05
M,N	Jasa Perusahaan/ <i>Business Activities</i>	0,25	0,25	0,26	0,27	0,27
O	Administrasi Pemerintahan, Pertahanan, dan Jaminan Sosial Wajib/ <i>Public Administration and Defence; Compulsory Social Security</i>	4,23	4,29	4,23	4,35	4,52
P	Jasa Pendidikan/ <i>Education</i>	4,58	4,52	4,49	4,45	4,55
Q	Jasa Kesehatan dan Kegiatan Sosial/ <i>Human Health and Social Work Activities</i>	0,82	0,81	0,84	0,85	0,87
R,S,T,U	Jasa Lainnya/ <i>Other Services Activities</i>	2,76	2,71	2,68	2,72	2,74
Produk Domestik Regional Bruto/<i>Gross Regional Domestic Product</i>		100,00	100,00	100,00	100,00	100,00

Sumber/*Source*: Badan Pusat Statistik Kabupaten Trenggalek
BPS-Statistik of Trenggalek Regency

Tabel
Table 12.4**Laju Pertumbuhan Produk Domestik Regional Bruto Atas Dasar Harga Konstan 2010 Menurut Lapangan Usaha di Kabupaten Trenggalek (persen), 2015–2019**
Growth Rate of Gross Regional Domestic Product at 2010 Constant Market Prices by Industry in Trenggalek Regency (percent), 2015–2019

	Lapangan Usaha/Industry	2015	2016	2017	2018	2019
	(1)	(2)	(3)	(4)	(5)	(6)
A	Pertanian, Kehutanan, dan Perikanan/ <i>Agriculture, Forestry, and Fishing</i>	4,23	3,47	1,22	-1,39	0,48
B	Pertambangan dan Penggalian/ <i>Mining and Quarrying</i>	4,14	3,05	6,18	2,70	1,32
C	Industri Pengolahan/ <i>Manufacturing</i>	6,20	5,06	8,22	11,52	9,29
D	Pengadaan Listrik dan Gas/ <i>Electricity and Gas</i>	-2,16	3,63	4,78	4,97	6,93
E	Pengadaan Air; Pengelolaan Sampah, Limbah, dan Daur Ulang/ <i>Water Supply; Sewerage, Waste Management, and Remediation Activities</i>	4,92	5,11	6,52	4,99	5,29
F	Konstruksi/ <i>Construction</i>	2,88	5,16	7,17	7,15	6,37
G	Perdagangan Besar dan Eceran; Reparasi Mobil dan Sepeda Motor/ <i>Wholesale and Retail Trade; Repair of Motor Vehicles and Motorcycles</i>	5,32	5,91	6,33	6,46	5,94
H	Transportasi dan Pergudangan/ <i>Transportation and Storage</i>	6,84	6,97	8,90	9,32	9,91
I	Penyediaan Akomodasi dan Makan Minum/ <i>Accommodation and Food Service Activities</i>	7,32	7,40	8,88	8,33	7,46

Lanjutan Tabel/Continued Table 12.4

	Lapangan Usaha/Industry	2015	2016	2017	2018	2019
	(1)	(2)	(3)	(4)	(5)	(6)
J	Informasi dan Komunikasi/ <i>Information and Communication</i>	7,31	7,79	6,95	6,89	7,72
K	Jasa Keuangan dan Asuransi/ <i>Financial and Insurance Activities</i>	5,32	7,24	4,68	5,76	4,76
L	Real Estat/ <i>Real Estate Activities</i>	5,61	5,53	5,07	8,04	6,09
M,N	Jasa Perusahaan/ <i>Business Activities</i>	5,57	5,42	6,97	8,75	7,01
O	Administrasi Pemerintahan, Pertahanan, dan Jaminan Sosial Wajib/ <i>Public Administration and Defence; Compulsory Social Security</i>	5,21	5,26	2,47	5,21	3,95
P	Jasa Pendidikan/ <i>Education</i>	6,02	6,02	4,31	6,57	7,53
Q	Jasa Kesehatan dan Kegiatan Sosial/ <i>Human Health and Social Work Activities</i>	1,41	6,11	7,48	9,12	9,43
R,S,T,U	Jasa Lainnya/ <i>Other Services Activities</i>	4,71	4,96	5,12	5,70	6,65
	Produk Domestik Regional Bruto/<i>Gross Regional Domestic Product</i>	5,03	5,00	5,02	5,03	5,08

Sumber/Source: BPS, berbagai sensus, survei dan sumber lain/BPS-Statistics Indonesia, various census, survey, and other sources

Tabel
Table 12.5

Produk Domestik Regional Bruto Atas Dasar Harga Berlaku Menurut Jenis Pengeluaran di Kabupaten Trenggalek (juta rupiah), 2015–2019
Gross Regional Domestic Product at Current Market Prices by Type of Expenditure in Trenggalek Regency (million rupiahs), 2015–2019

Jenis Pengeluaran Type of Expenditure	2015	2016	2017	2018	2019
(1)	(2)	(3)	(4)	(5)	(6)
Pengeluaran Konsumsi Rumah Tangga <i>Household Consumption Expenditure</i>	9 675 667,	10 509 634,72	11 311 808,18	12 309 556,68	13 285 972,42
Pengeluaran Konsumsi LNPRT <i>NPISH Consumption Expenditure</i>	558 054,	618 709,03	653 677,19	719 213,96	753 933,18
Pengeluaran Konsumsi Pemerintah <i>Government Consumption Expenditure</i>	1 713 657,79	1 663 498,72	1 777 867,47	1 968 646,15	2 122 614,79
Pembentukan Modal Tetap Bruto <i>Gross Fixed Capital Formation</i>	2 572 583,05	2 880 240,31	3 152 981,34	3 439 773,62	3 699 379,28
Perubahan Inventori <i>Changes in Inventories</i>	25 636,86	16 539,43	16 707,08	18 490,49	19 044,14
Net Ekspor Barang dan Jasa <i>Net Exports of Goods and Services</i>	-910 845,95	-772 806,67	-831 386,72	-1 101 144,18	-1 327 752,13
Produk Domestik Regional Bruto/Gross Regional Domestic Product	13 634 752,75	14 915 815,54	16 081 654,54	17 354 536,72	18 553 191,68

Sumber/Source: BPS, berbagai sensus, survei dan sumber lain/BPS-Statistics Indonesia, various census, survey, and other sources

Tabel
Table 12.6

Produk Domestik Regional Bruto Atas Dasar Harga Konstan 2010 Menurut Jenis Pengeluaran di Kabupaten Trenggalek (juta rupiah), 2015–2019
Gross Regional Domestic Product at 2010 Constant Market Prices by Type of Expenditure in Trenggalek Regency (million rupiahs), 2015–2019

Jenis Pengeluaran Type of Expenditure	2015	2016	2017	2018	2019
(1)	(2)	(3)	(4)	(5)	(6)
Pengeluaran Konsumsi Rumah Tangga <i>Household Consumption Expenditure</i>	7 652 245,76	7 988 240,98	8 352 940,71	8 753 494,28	9 171 682,3
Pengeluaran Konsumsi LNPRT <i>NPISH Consumption Expenditure</i>	384 566,7	407 403,07	417 542,81	445 718,24	456 163,46
Pengeluaran Konsumsi Pemerintah <i>Government Consumption Expenditure</i>	1 164 395,24	1 065 428,27	1 090 534,81	1 143 440,16	1 195 583,6
Pembentukan Modal Tetap Bruto <i>Gross Fixed Capital Formation</i>	2 040 170,67	2 164 074,69	2 295 990,89	2 433 950,8	2 552 738,41
Perubahan Inventori <i>Changes in Inventories</i>	16 989,89	9 991,59	10 068,59	10 196,62	10 313,23
Net Ekspor Barang dan Jasa <i>Net Exports of Goods and Services</i>	- 756 791,09	- 608 589,54	- 587 219,72	- 624 942,01	- 607 026,04
Produk Domestik Regional Bruto/Gross Regional Domestic Product	10 501 577,17	11 026 549,06	11 579 858,1	12 161 858,08	12 779 454,95

Sumber/Source: BPS, berbagai sensus, survei dan sumber lain/BPS-Statistics Indonesia, various census, survey, and other sources



13

PERBANDINGAN ANTAR KABUPATEN/KOTA
REGENCY/MUNICIPAL COMPARISON

<https://trenggalekkab.bps.go.id>



PENJELASAN TEKNIS

1. Penghitungan statistik neraca nasional mengikuti buku petunjuk yang diterbitkan oleh Perserikatan Bangsa Bangsa (PBB) dikenal sebagai Sistem Neraca Nasional (SNN). SNN adalah rekomendasi internasional tentang bagaimana menyusun ukuran aktivitas ekonomi yang sesuai dengan standar neraca baku yang didasarkan pada prinsip-prinsip ekonomi. Rekomendasi yang dimaksud dinyatakan dalam sekumpulan konsep, definisi, klasifikasi, dan aturan neraca yang disepakati secara internasional dalam mengukur indikator tertentu seperti Produk Domestik Bruto (PDB). Salah satu bentuk adaptasi pencatatan statistik nasional adalah melakukan perubahan tahun dasar PDB Indonesia dari tahun 2000 ke 2010. Perubahan tahun dasar PDB dilakukan seiring dengan mengadopsi rekomendasi PBB yang tertuang dalam Sistem Neraca Nasional 2008 (SNA 2008).
2. Produk Domestik Bruto pada tingkat nasional serta Produk Domestik Regional Bruto (PDRB) pada tingkat regional (provinsi) menggambarkan kemampuan suatu wilayah untuk menciptakan nilai tambah pada suatu waktu tertentu. Untuk menyusun PDB

TECHNICAL NOTES

1. *The method used to estimate national accounts statistics is based on the standard guidelines formed by United Nation known as System of National Accounts (SNA). SNA is the internationally agreed standard set of recommendations on how to compile measures of economic activity in accordance with strict accounting conventions based on economic principles. The recommendations are expressed in term of a set of concepts, definitions, classifications and accounting rules that comprise the internationally agreed standard for measuring indicators such as Gross Domestic Product (GDP). One of the improvement in the national statistical system is to rebase GDP form base year 2000 to 2010 in order to capture current economic condition. It is in line with the United Nations (UN) recommendation on 2008 SNA.*
2. *The basic measure of the value added arising from economic activity is known as Gross Domestic Product at the national level and Gross Regional Domestic Product (GRDP) at the regional level (provinces/regencies/municipalities). To compile*

maupun PDRB digunakan 2 pendekatan, yaitu lapangan usaha dan pengeluaran. Keduanya menyajikan komposisi data nilai tambah dirinci menurut sumber kegiatan ekonomi (lapangan usaha) dan menurut komponen penggunaannya. PDB maupun PDRB dari sisi lapangan usaha merupakan penjumlahan seluruh komponen nilai tambah bruto yang mampu diciptakan oleh sektor-sektor ekonomi atas berbagai aktivitas produksinya. Sedangkan dari sisi pengeluaran menjelaskan tentang penggunaan dari nilai tambah tersebut.

3. PDB menurut lapangan usaha mengalami perubahan klasifikasi dari 9 lapangan usaha menjadi 17 lapangan usaha. PDB menurut lapangan usaha dirinci menurut total nilai tambah dari seluruh sektor ekonomi yang mencakup lapangan usaha Pertanian, Kehutanan, dan Perikanan; Pertambangan dan Penggalian; Industri Pengolahan; Pengadaan Listrik dan Gas; Pengadaan Air, Pengelolaan Sampah, Limbah dan Daur Ulang; Konstruksi; Perdagangan Besar dan Eceran, Reparasi Mobil dan Sepeda Motor; Transportasi dan Pergudangan; Penyediaan Akomodasi dan Makan Minum; Informasi dan Komunikasi; Jasa Keuangan dan Asuransi; Real Estat; Jasa

these statistics, two approaches have been used, i.e. "production approach" and "expenditure approach". The first approach is to measure value added produced by various kinds of economic activities, while the second approach is to measure final uses of the country's output. In other words, GDP/GRDP is the sum of total value added produced by all economic industries (activities) and the way of using it.

3. *GDP by industry classification changes from 9 sectors to 17 industries. GDP by industry is classified by types of economic activities such as Agriculture, Forestry and Fishing; Mining and Quarrying; Manufacturing; Electricity and Gas; Water supply, Sewerage, Waste Management and Remediation Activities; Construction; Wholesale and Retail Trade; Repair of Motor Vehicles and Motorcycles; Transportation and Storage; Accommodation and Food Service Activities; Information and Communication; Financial and Insurance Activities; Real Estate Activities; Business Activities; Public Administration; Defence and Compulsory Social Security; Education; Human Health and*

Perusahaan; Administrasi Pemerintahan, Pertahanan dan Jaminan Sosial Wajib; Jasa Pendidikan; Jasa Kesehatan dan Kegiatan Sosial; dan Jasa lainnya.

Social Work Activities; and Other Services Activities

4. Laju pertumbuhan Produk Domestik Bruto diperoleh dari perhitungan PDB atas dasar harga konstan. Diperoleh dengan cara mengurangi nilai PDB pada tahun ke-n terhadap nilai pada tahun ke n-1 (tahun sebelumnya), dibagi dengan nilai pada tahun ke n-1, dikalikan dengan 100 persen. Laju pertumbuhan menunjukkan perkembangan agregat pendapatan dari satu waktu tertentu terhadap waktu sebelumnya.

4. *Growth rate of Gross Domestic Product is derived from GDP at constant market prices. It is obtained by subtracting the value of GDP year n with the value of GDP year n-1, divided by the value of GDP year n-1 then multiplied by 100 percent. The growth rate of GDP explains the income growth during the given period.*

ULASAN

Jumlah Penduduk Kabupaten Trenggalek pada tahun 2019 sebesar 696 ribu jiwa. Jumlah ini merupakan 1,75 persen dari seluruh penduduk Jawa Timur pada tahun 2019 yaitu 39.698 ribu jiwa. Sedangkan untuk pertumbuhan ekonomi, Kabupaten Trenggalek memiliki nilai pertumbuhan ekonomi yang relatif tinggi walaupun masih berada sedikit dibawah nilai pertumbuhan ekonomi Provinsi Jawa Timur. Nilai pertumbuhan ekonomi Kabupaten Trenggalek terus mengalami peningkatan dari tahun 2015 hingga tahun 2019.

Jumlah penduduk miskin di Kabupaten Trenggalek pada tahun 2019 sebanyak 76,44 ribu orang menurun dibandingkan jumlah penduduk miskin di tahun 2018 yaitu 83,50 ribu orang. Jumlah ini menyumbangkan 1,85 persen dari keseluruhan penduduk miskin di Provinsi Jawa Timur. Jumlah penduduk miskin di Kabupaten Trenggalek merupakan peringkat 13 terendah diantara keseluruhan kabupaten/ kota di Provinsi Jawa Timur, serta peringkat 5 terendah diantara 29 kabupaten yang ada di Jawa Timur.

Nilai Indeks Pembangunan Manusia di Kabupaten Trenggalek terus menunjukkan peningkatan dari tahun ke tahun. IPM Kabupaten Trenggalek pada tahun 2019 yaitu 69,46 merupakan peringkat ke-16 diantara 29 Kabupaten di Jawa Timur, dan peringkat 25 diantara 38

DESCRIPTION

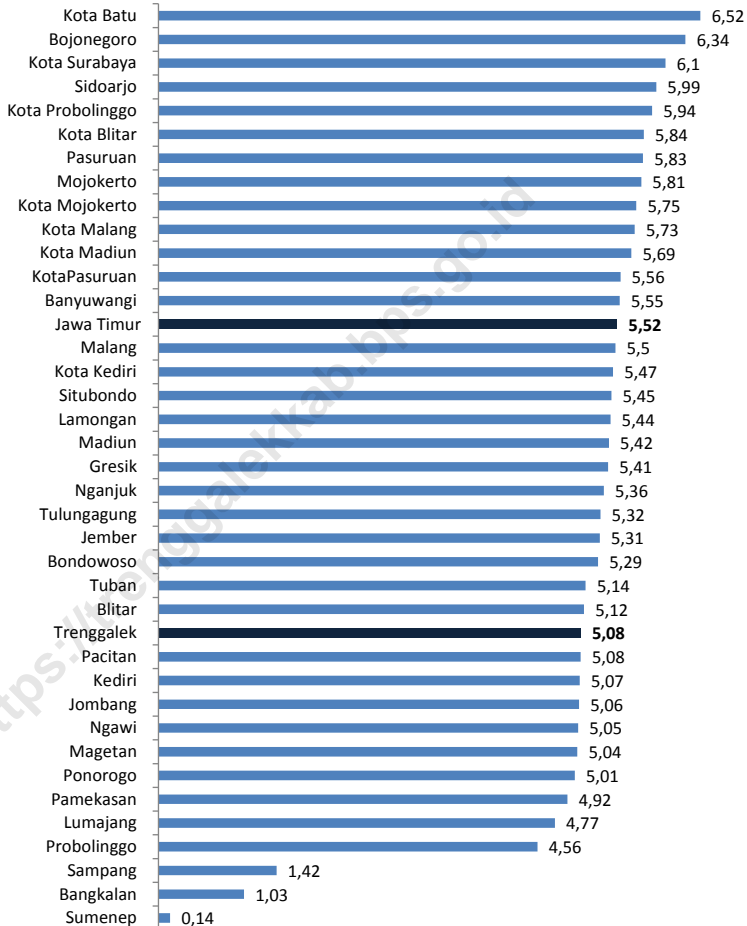
The population of Trenggalek Regency in 2019 reached 696 thousand. This number is 1.75 percent of the Jawa Timur's population in 2019 which is 39,698 thousand. As for economic growth, Trenggalek Regency has a relatively high economic growth rate although it is still a little below the value of economic growth in Jawa Timur Province. The growth of the economic of Trenggalek Regency continued to increase from 2015 to 2019.

The number of poor population in Trenggalek Regency in 2019 is 76.44 thousand, decreased compared to the number of poor population in 2018 which is 83.50 thousand. This amount contributed 1.85 percent of the total poor population in East Java province. The number of poor people in Trenggalek Regency ranked 13 as the lowest number in the entire Regency/ city in Jawa Timur province, as well as the lowest 5 in 29 Regencies in Jawa Timur.

The Human Development Index in Trenggalek Regency continues to show improvement over years. The IPM of Trenggalek Regency in 2019 which is 69.46 is ranked 16th among 29 regencies in Jawa Timur Province, and ranked 25 among 38 Regencies/cities in Jawa Timur Province as a whole.

Gambar 13.1
Figures

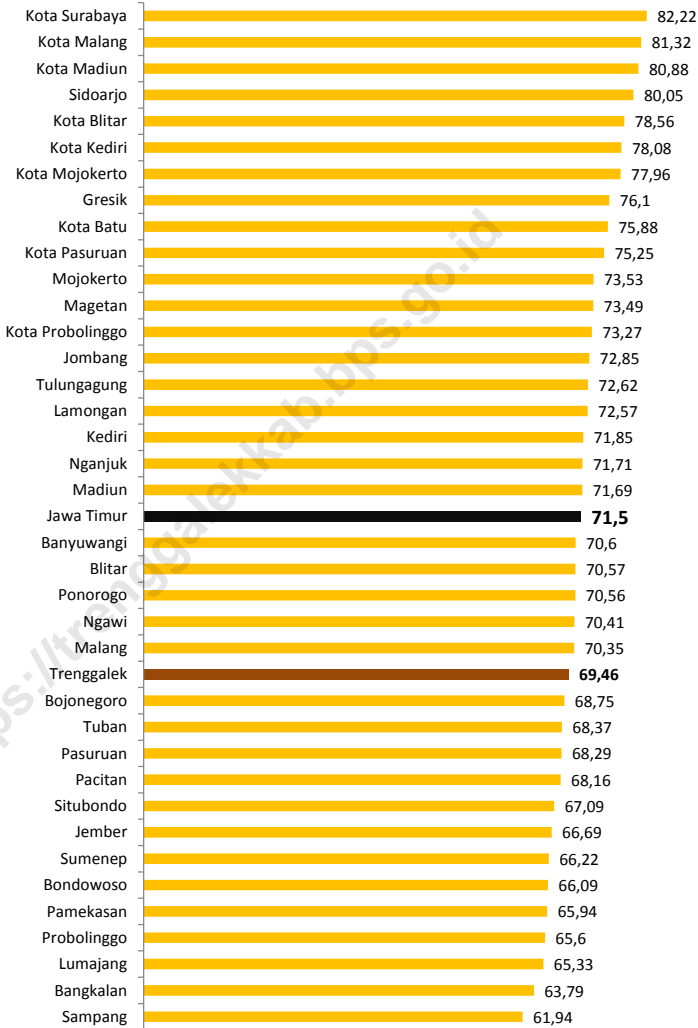
Dasar Harga Konstan 2010 Menurut Kabupaten/Kota di Provinsi Jawa Timur (persen), 2019



Sumber/Source: BPS, berbagai sensus, survei dan sumber lain/BPS-Statistics Indonesia, various census, survey, and other sources

Gambar 13.2
Figures

Indeks Pembangunan Manusia Menurut Kabupaten/ Kota di Provinsi Jawa Timur, 2015–2019



Sumber/Source: BPS, berbagai sensus, survei dan sumber lain/BPS-Statistics Indonesia, various census, survey, and other sources

Tabel
Table 13.1**Jumlah Penduduk Menurut Kabupaten/Kota di Provinsi
Jawa Timur (ribu), 2015–2019**
**Population by Regency/Municipality in East Java Province
(thousand), 2015–2019**

Kabupaten/Kota Regency/Municipality	2015	2016	2017	2018	2019
(1)	(2)	(3)	(4)	(5)	(6)
Pacitan	550 986	552 307	553 388	554 394	555 304
Ponorogo	867 393	868 814	869 894	870 705	871 370
Trenggalek	689 200	691 295	693 104	694 902	696 295
Tulungagung	1 021 190	1 026 101	1 030 790	1 035 290	1 039 284
Blitar	1 145 396	1 149 710	1 153 803	1 157 500	1 160 677
Kediri	1 546 883	1 554 385	1 561 392	1 568 113	1 574 272
Malang	2 544 315	2 560 675	2 576 596	2 591 795	2 606 204
Lumajang	1 030 193	1 033 698	1 036 823	1 039 794	1 042 395
Jember	2 407 115	2 419 000	2 430 185	2 440 714	2 450 668
Banyuwangi	1 594 083	1 599 811	1 604 897	1 609 677	1 613 991
Bondowoso	761 205	765 094	768 912	772 297	775 715
Situbondo	669 713	673 282	676 703	679 993	682 978
Probolinggo	1 140 480	1 148 012	1 155 214	1 162 092	1 168 503
Pasuruan	1 581 787	1 593 683	1 605 307	1 616 578	1 627 396
Sidoarjo	2 117 279	2 150 482	2 183 682	2 216 804	2 249 476
Mojokerto	1 080 389	1 090 075	1 099 504	1 108 718	1 117 688
Jombang	1 240 985	1 247 303	1 253 078	1 258 618	1 263 814
Nganjuk	1 041 716	1 045 375	1 048 799	1 051 900	1 054 611
Madiun	676 087	677 993	679 888	681 394	682 684
Magetan	627 413	627 984	628 609	628 924	628 977

Lanjutan Tabel/*Continued Table* 13.1

Kabupaten/Kota Regency/Municipality	2015	2016	2017	2018	2019
(1)	(2)	(3)	(4)	(5)	(6)
Ngawi	828 783	829 480	829 899	830 090	830 108
Bojonegoro	1 236 607	1 240 383	1 243 906	1 246 927	1 249 692
Tuban	1 152 915	1 158 374	1 163 614	1 168 277	1 172 790
Lamongan	1 187 795	1 188 193	1 188 478	1 188 913	1 189 106
Gresik	1 256 313	1 270 702	1 285 018	1 299 024	1 312 881
Bangkalan	954 305	962 773	970 894	978 892	986 672
Sampang	936 801	947 614	958 082	968 520	978 875
Pamekasan	845 314	854 194	863 004	871 497	879 992
Sumenep	1 072 113	1 076 805	1 081 204	1 085 227	1 088 910
Kota Kediri	280 004	281 978	284 002	285 582	287 409
Kota Blitar	137 908	139 117	139 995	140 971	141 876
Kota Malang	851 298	856 410	861 414	866 118	870 682
Kota Probolinggo	229 013	231 112	233 123	235 211	237 208
Kota Pasuruan	194 815	196 202	197 696	199 078	200 422
Kota Mojokerto	125 706	126 404	127 279	128 282	129 014
Kota Madiun	174 995	175 607	176 099	176 697	177 007
Kota Surabaya	2 848 583	2 862 406	2 874 699	2 885 555	2 896 195
Kota Batu	200 485	202 319	203 997	205 788	207 490
Jawa Timur	38 847 561	39 075 152	39 292 971	39 500 851	39 698 631

Sumber/*Source*: BPS, berbagai sensus, survei dan sumber lain/*BPS-Statistics Indonesia, various census, survey, and other sources*

Tabel 13.2
Table

Laju Pertumbuhan Produk Domestik Regional Bruto Atas Dasar Harga Konstan 2010 Menurut Kabupaten/Kota di Provinsi Jawa Timur (persen), 2015–2019
Rate of Growth of Gross Regional Domestic Products at Constant 2010 Prices by Regency/Municipality in East Java Province (percent), 2015–2019

Kabupaten/Kota Regency/Municipality	2015	2016	2017	2018	2019
(1)	(2)	(3)	(4)	(5)	(6)
Pacitan	5,10	5,21	4,98	5,51	5,08
Ponorogo	5,25	5,29	5,10	5,31	5,01
Trenggalek	5,03	5,00	5,02	5,03	5,08
Tulungagung	4,99	5,02	5,08	5,21	5,32
Blitar	5,06	5,08	5,07	5,10	5,12
Kediri	4,88	5,02	4,90	5,08	5,07
Malang	5,27	5,30	5,43	5,56	5,50
Lumajang	4,62	4,70	5,05	5,02	4,77
Jember	5,36	5,23	5,11	5,23	5,31
Banyuwangi	6,01	5,38	5,45	5,84	5,55
Bondowoso	4,95	4,97	5,03	5,10	5,29
Situbondo	4,86	5,00	5,07	5,47	5,45
Probolinggo	4,76	4,77	4,46	4,47	4,56
Pasuruan	5,38	5,44	5,72	5,79	5,83
Sidoarjo	5,24	5,51	5,80	6,02	5,99
Mojokerto	5,65	5,49	5,73	5,88	5,81
Jombang	5,36	5,40	5,36	5,44	5,06
Nganjuk	5,18	5,29	5,26	5,39	5,36
Madiun	5,26	5,27	5,42	5,10	5,42
Magetan	5,17	5,31	5,09	5,22	5,04
Ngawi	5,08	5,21	5,07	5,21	5,05

Lanjutan Tabel/*Continued Table* 13.2

Kabupaten/Kota <i>Regency/Municipality</i>	2015	2016	2017	2018	2019
(1)	(2)	(3)	(4)	(5)	(6)
Bojonegoro	17,42	21,95	10,25	4,40	6,34
Tuban	4,89	4,90	4,98	5,17	5,14
Lamongan	5,77	5,86	5,50	5,45	5,44
Gresik	6,61	5,49	5,83	5,97	5,41
Bangkalan	-2,66	0,66	3,53	4,22	1,03
Sampang	2,08	6,17	4,69	4,56	1,42
Pamekasan	5,32	5,35	5,04	5,46	4,92
Sumenep	1,27	2,58	2,86	3,63	0,14
Kota Kediri	5,36	5,54	5,14	5,43	5,47
Kota Blitar	5,68	5,76	5,78	5,83	5,84
Kota Malang	5,61	5,61	5,69	5,72	5,73
Kota Probolinggo	5,86	5,88	5,88	5,94	5,94
Kota Pasuruan	5,53	5,46	5,47	5,54	5,56
Kota Mojokerto	5,74	5,77	5,65	5,80	5,75
Kota Madiun	6,15	5,90	5,93	5,96	5,69
Kota Surabaya	5,97	6,00	6,13	6,20	6,10
Kota Batu	6,69	6,61	6,56	6,50	6,52
Jawa Timur	5,44	5,57	5,46	5,50	5,52

Sumber/*Source*: BPS, berbagai sensus, survei dan sumber lain/*BPS-Statistics Indonesia, various census, survey, and other sources*

Tabel
Table 13.3**Jumlah Penduduk Miskin Menurut Kabupaten/Kota di
Provinsi Jawa Timur (ribu), 2015–2019**
**Number of Poor Population by Regency/Municipality in East
Java Province (thousand), 2015–2019**

Kabupaten/Kota Regency/Municipality	2015	2016	2017	2018	2019
(1)	(2)	(3)	(4)	(5)	(6)
Pacitan	92,08	85,53	85,26	78,64	75,86
Ponorogo	103,22	102,06	99,03	90,22	83,97
Trenggalek	92,17	91,49	89,77	83,50	76,44
Tulungagung	87,37	84,35	82,80	75,23	70,01
Blitar	114,12	113,51	112,93	112,40	103,75
Kediri	199,38	197,43	191,08	177,20	163,95
Malang	292,87	293,74	283,96	268,49	246,60
Lumajang	118,51	115,91	112,65	103,69	98,88
Jember	269,54	265,10	266,90	243,42	226,57
Banyuwangi	146,00	140,45	138,54	125,50	121,37
Bondowoso	113,72	114,63	111,66	110,98	103,33
Situbondo	91,17	89,68	88,23	80,27	76,44
Probolinggo	236,96	240,47	236,72	217,06	207,22
Pasuruan	169,19	168,06	165,64	152,48	141,09
Sidoarjo	136,13	136,79	135,42	125,75	119,29
Mojokerto	113,86	115,38	111,79	111,55	108,81
Jombang	133,75	133,32	131,16	120,19	116,44
Nganjuk	132,04	127,90	125,52	127,28	118,51
Madiun	84,74	85,97	83,43	77,75	71,91
Magetan	71,16	69,24	65,87	64,86	60,43

Lanjutan Tabel/*Continued Table* 13.3

Kabupaten/Kota Regency/Municipality	2015	2016	2017	2018	2019
(1)	(2)	(3)	(4)	(5)	(6)
Ngawi	129,32	126,65	123,76	123,09	119,43
Bojonegoro	193,99	180,99	178,25	163,94	154,64
Taban	196,59	198,35	196,10	178,64	170,80
Lamongan	182,64	176,92	171,38	164,00	157,11
Gresik	170,76	167,12	164,08	154,02	148,61
Bangkalan	216,23	205,71	206,53	191,33	186,11
Sampang	240,35	227,80	225,13	204,82	202,21
Pamekasan	146,92	142,32	137,77	125,76	122,43
Sumenep	216,84	216,14	211,92	218,60	211,98
Kota Kediri	23,77	23,64	24,07	21,90	20,54
Kota Blitar	10,04	9,97	11,22	10,47	10,10
Kota Malang	39,10	37,03	35,89	35,49	35,39
Kota Probolinggo	18,66	18,37	18,23	16,90	16,37
Kota Pasuruan	14,52	14,93	14,85	13,45	12,92
Kota Mojokerto	7,72	7,24	7,28	7,04	6,63
Kota Madiun	8,55	9,05	8,70	7,92	7,69
Kota Surabaya	165,72	161,01	154,71	140,81	130,55
Kota Batu	9,43	9,05	8,77	7,98	7,89
Jawa Timur	4 789,13	4 703,30	4 617,00	4 332,59	4 112,25

Sumber/*Source*: BPS

Tabel
Table 13.4

**Indeks Pembangunan Manusia Menurut Kabupaten/Kota
di Provinsi Jawa Timur, 2015–2019**
*Human Development Index by Regency/Municipality in East
Java Province, 2015–2019*

Kabupaten/Kota Regency/Municipality	2015	2016	2017	2018	2019
(1)	(2)	(3)	(4)	(5)	(6)
Pacitan	64,92	65,74	66,51	67,33	68,16
Ponorogo	68,16	68,93	69,26	69,91	70,56
Trenggalek	67,25	67,78	68,10	68,71	69,46
Tulungagung	70,07	70,82	71,24	71,99	72,62
Blitar	68,13	68,88	69,33	69,93	70,57
Kediri	68,91	69,87	70,47	71,07	71,85
Malang	66,63	67,51	68,47	69,40	70,35
Lumajang	63,02	63,74	64,23	64,83	65,33
Jember	63,04	64,01	64,96	65,96	66,69
Banyuwangi	68,08	69,00	69,64	70,06	70,60
Bondowoso	63,95	64,52	64,75	65,27	66,09
Situbondo	64,53	65,08	65,68	66,42	67,09
Probolinggo	63,83	64,12	64,28	64,85	65,60
Pasuruan	65,04	65,71	66,69	67,41	68,29
Sidoarjo	77,43	78,17	78,70	79,50	80,05
Mojokerto	70,85	71,38	72,36	72,64	73,53
Jombang	69,59	70,03	70,88	71,86	72,85
Nganjuk	69,90	70,50	70,69	71,23	71,71
Madiun	69,39	69,67	70,27	71,01	71,69
Magetan	71,39	71,94	72,60	72,91	73,49

Lanjutan Tabel/*Continued Table* 13.4

Kabupaten/Kota Regency/Municipality	2015	2016	2017	2018	2019
(1)	(2)	(3)	(4)	(5)	(6)
Ngawi	68,32	68,96	69,27	69,91	70,41
Bojonegoro	66,17	66,73	67,28	67,85	68,75
Tuban	65,52	66,19	66,77	67,43	68,37
Lamongan	69,84	70,34	71,11	71,97	72,57
Gresik	73,57	74,46	74,84	75,28	76,10
Bangkalan	61,49	62,06	62,30	62,87	63,79
Sampang	58,18	59,09	59,90	61,00	61,94
Pamekasan	63,10	63,98	64,93	65,41	65,94
Sumenep	62,38	63,42	64,28	65,25	66,22
Kota Kediri	75,67	76,33	77,13	77,58	78,08
Kota Blitar	76,00	76,71	77,10	77,58	78,56
Kota Malang	80,05	80,46	80,65	80,89	81,32
Kota Probolinggo	71,01	71,50	72,09	72,53	73,27
Kota Pasuruan	73,78	74,11	74,39	74,78	75,25
Kota Mojokerto	75,54	76,38	76,77	77,14	77,96
Kota Madiun	79,48	80,01	80,13	80,33	80,88
Kota Surabaya	79,47	80,38	81,07	81,74	82,22
Kota Batu	72,62	73,57	74,26	75,04	75,88
Jawa Timur	68,95	69,74	70,27	70,77	71,50

Sumber/*Source*: BPS, berbagai sensus, survei dan sumber lain/*BPS-Statistics Indonesia, various census, survey, and other sources*



Sensus
Penduduk
2020

#MencatatIndonesia

DATA

MENCERDASKAN BANGSA

— *Enlighten The Nation* —



**BADAN PUSAT STATISTIK
KABUPATEN TRENGGALEK**

Jln. Brigjen Soetran Trenggalek, Telp (0355) 791432

<http://trenggalekkab.bps.go.id>

Email : bps3503@bps.go.id

