

Statistik Daerah Kecamatan_ Sungai Batang 2012



**Badan Pusat Statistik
Kabupaten Indragiri Hilir**

statistik daerah
kecamatan sungai batang
2012

<http://inhilkab.bptp.go.id>

STATISTIK DAERAH
KECAMATAN SUNGAI BATANG
2012

Nomor Publikasi : 14.03.12.05
Katalog BPS : 1101002.1403
Ukuran Buku : 17,6 cm x 25 cm
Jumlah Halaman : vi + 7 halaman

Naskah :
Koodinator Statistik Kecamatan

Gambar Kulit :
Seksi IPDS BPS Kabupaten Indragiri Hilir

Diterbitkan Oleh :
Badan Pusat Statistik Kabupaten Indragiri Hilir

Dicetak Oleh :
Badan Pusat Statistik Kabupaten Indragiri Hilir

Boleh dikutip dengan menyebutkan sumbernya



KATA PENGANTAR

Puji syukur kehadirat Allah SWT atas rahmat dan karunia-Nya sehingga publikasi **Statistik Kecamatan Sungai Batang 2012** dapat terbit tepat pada waktunya. Publikasi ini merupakan edisi perdana dari Statistik Daerah Kecamatan Tembilahan.

Melalui publikasi ini, Badan Pusat Statistik Kabupaten Indragiri Hilir menyajikan indikator-indikator terpilih dari berbagai sektor yang menggambarkan kondisi Kabupaten Indragiri Hilir dalam bentuk analisis deskriptif sederhana yang ditunjang oleh tabel dan grafik yang menarik. Sehingga memudahkan para pengguna data statistik baik pemerintah, swasta, maupun kalangan akademisi dalam menginterpretasi data statistik dalam publikasi ini dalam kaitannya untuk digunakan sebagai bahan perencanaan, monitor, maupun evaluasi pembangunan di Kabupaten Indragiri Hilir.

Terima kasih kepada semua pihak yang telah berusaha keras dan membantu terbitnya publikasi **Statistik Kecamatan Sungai Batang 2012** ini. Kami sangat mengharapkan saran dan kritik untuk penyempurnaan penerbitan publikasi ini di masa yang akan datang. Semoga publikasi ini bermanfaat bagi kita semua.

Tembilahan, Oktober 2012

H. Irfarial, SE.



DAFTAR ISI

1. Geografi
2. Pemerintahan
3. Penduduk
4. Pendidikan
5. Kesehatan
6. Pertanian
7. Agama

<http://inhibkab.bps.go.id/>

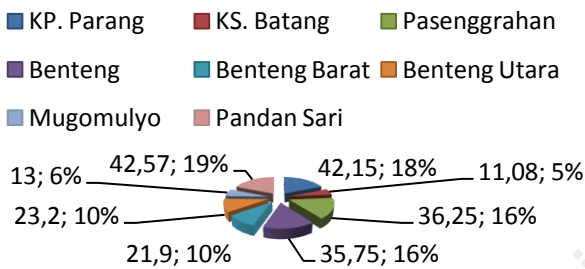
Wilayah Kecamatan Sungai Batang merupakan Daerah Aliran Sungai Desa terluas yaitu Desa Pandan Sai sedangkan desa terkecil adalah Desa KS. Batang Terdapat 140 sungai/parit yang melintasi wilayah kecamatan dan 64 jembatan yang menghubungkan jalan-jalan utama desa

Peta Kecamatan Sungai Batang

Kecamatan Sungai Batang terdiri dari satu kelurahan dan enam desa dengan luas wilayah 225,9 Km² atau 22.590 Ha. Batas-batas wilayah Kecamatan Sungai Batang

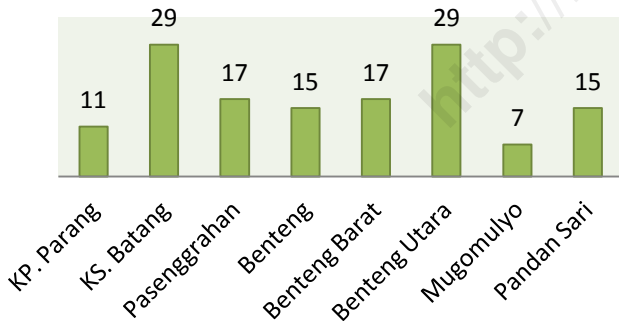
- Sebelah Utara dengan Kecamatan Enok
- Sebelah Selatan dengan Kecamatan Reteh
- Sebelah Barat dengan Kecamatan Keritang
- Sebelah Timur dengan Kecamatan Selat Berhala

Luas Wilayah (km2)



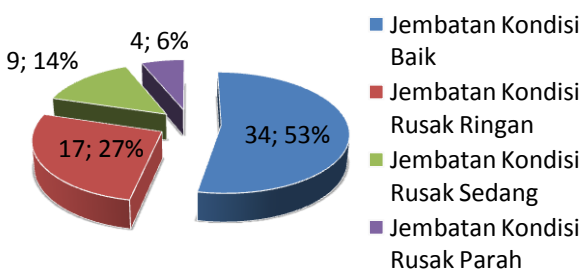
Desa Terluas di Kecamatan Sungai Batang yaitu Desa Pandan Sari yang merupakan desa pemekaran dari Desa Kuala Patah Parang dengan Luas Wilayah 42.57 km² atau 19% dari luas wilayah kecamatan. Sedangkan desa terkecil adalah Desa Kuala Sungai Batang dengan luas wilayah 11.08 km² atau 5% dari luas wilayah kecamatan.

Jumlah Sungai/Parit



Topografi wilayah Kecamatan Sungai Batang merupakan daerah aliran sungai. Terdapat 140 sungai/parit yang melintasi wilayah Kecamatan Sungai Batang, di mana terbanyak melintasi Desa Kuala Sungai Batang dan Desa Benteng Utara sebanyak 29 sungai/pait, sedangkan yang paling sedikit melintasi Desa Mugomulyo yaitu hanya 7 sungai/parit.

Jumlah Jembatan di Jalan utama

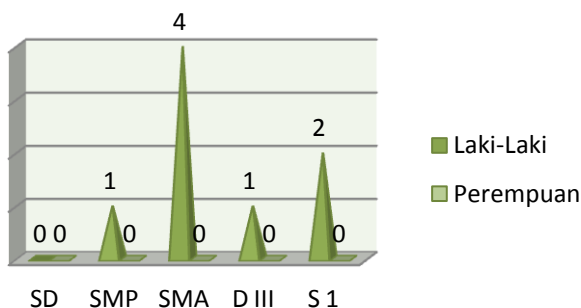


Sesuai dengan topografi wilayah Kecamatan yang merupakan daerah aliran sungai, maka di Kecamatan Sungai Batang terdapat banyak jembatan di jalan-jalan utama Desa. Tercatat ada sebanyak 64 buah jembatan yang ada menghubungkan jalan-jalan utama desa. Dari 64 jembatan tersebut, 53% atau 34 jembatan masih dalam kondisi baik, 17,27% atau 17 jembatan rusak ringan, 14% atau 9 jembatan rusak sedang dan 6% atau 4 jembatan rusak parah

***Sumber : Kecamatan Sungai Batang Dalam Angka 2012

Kecamatan Sungai Batang mempunyai tujuh desa dan satu kelurahan Sejak tahun 2009 Kecamatan Sungai Batang dipimpin oleh Camat Mohd. Rapi, S.Pd Terdapat 111 RT dan 46 anggota BPD di Kecamatan Sungai Batang

Kepala Desa Berdasarkan Jenis Kelamin dan Tingkat Pendidikan



Jumlah PNS di Kec. Sungai Batang Selain Guru

Instansi	Jumlah PNS
Kantor Camat	9
Kantor Desa/Kelurahan	7
Kantor Kepolisian	13
KUA	1
Pos dan Giro	-
UPT Puskesmas	11
UPT Diknas	1
PLN	-
UPT TPHP	1
UPT BP2KP	2
Koordinator Statistik Kecamatan	1
Jumlah	46

Kecamatan Sungai Batang sejak tahun 2009 dipimpin oleh Camat Mohd. Rapi, S.Pd. Di Kecamatan Sungai Batang terdapat satu kelurahan dan tujuh desa. Jika dilihat dari jenis kelamin lurah dan kepala desa semuanya dijabat oleh laki-laki. Sedangkan untuk tingkat pendidikan SMP satu orang, SMA 4 orang, DIII 1 orang dan sarjana 2 orang.

Jumlah PNS yang ada di Kecamatan Sungai Batang selain guru ada 46 orang.

Jumlah Rukun Tetangga di Kecamatan Sungai Batang ada 111 RT. Terbanyak di Kelurahan Benteng yaitu 25 RT dan yang paling sedikit di Desa Kuala Sungai Batang yaitu hanya 9 RT

Sedangkan untuk anggota BPD, hanya tujuh desa yang mempunyai anggota BPD. Sedangkan Benteng setelah berubah status dari desa menjadi kelurahan tidak lagi mempunyai BPD. Rata-rata desa mempunyai lima orang anggota BPD, kecuali Desa Kuala Patah Parang dan Desa Mugomulyo yang mempunyai tujuh orang anggota BPD.

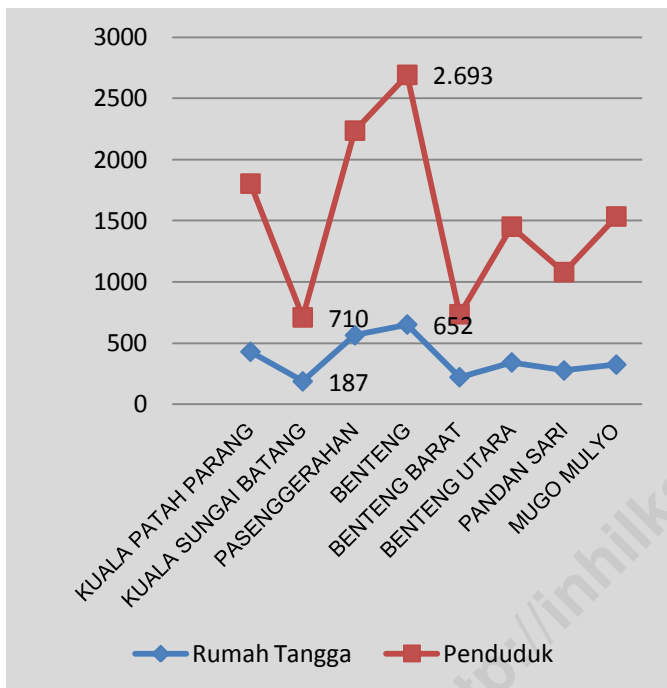
***Sumber : Kecamatan Sungai Batang Dalam Angka 2012

Jumlah RT dan Anggota BPD di Kec. Sungai Batang

Desa/Kelurahan	Jumlah RT	Jmlh Anggota BPD
Ka. Pth. Parang	10	7
Ka. Sei. Batang	9	5
Pasengerahan	13	5
Benteng	25	
Benteng Barat	15	5
Benteng Utara	12	5
Mugomulyo	11	7
Pandan Sari	16	5
Jumlah	111	39

Penduduk Kecamatan Sungai Batang sebanyak 12.248 jiwa dengan 2.995 kepala rumah tangga. Setiap 100 jiwa penduduk perempuan terdapat 99 penduduk laki-laki. Setiap wilayah Desa Mugomulyo berdomisili 118 jiwa/km² dan setiap wilayah Desa Pandan Sari berdomisili 25 jiwa/km² jauh dari angka kepadatan kecamatan 54 jiwa/km²

Rumah Tangga dan Penduduk di Kecamatan Sungai Batang



Jumlah Penduduk Kecamatan Sungai Batang tahun 2011 yaitu 12.248 jiwa. Sedangkan jumlah rumah tangga yaitu 2.995. Kelurahan Benteng merupakan wilayah dengan jumlah penduduk terbanyak yaitu 2.693 jiwa dan Desa Kuala Sungai Batang menjadi wilayah dengan jumlah penduduk paling sedikit yaitu 710 jiwa.

Komposisi penduduk perempuan lebih banyak dari pada penduduk laki-laki. Hal ini ditunjukkan dengan angka sex ratio sebesar 99. Berarti setiap 100 penduduk perempuan terdapat 99 penduduk laki-laki.

Kepadatan Penduduk di Kecamatan Sungai Batang adalah 54 Jiwa per Km². Desa yang paling padat penduduknya adalah Desa Mugomulyo dengan tingkat kepadatan 118 jiwa per Km², sangat jauh diatas angka kepadatan Kecamatan Sungai Batang. Sedangkan Desa yang paling jarang penduduknya adalah Desa Pandan Sari dengan tingkat kepadatan hanya 25 jiwa per Km², sangat jauh di bawah angka kepadatan penduduk kecamatan. Hal itu menunjukkan ketimpangan dalam hal penyebaran penduduk di Kecamatan Sungai Batang. Untuk banyak jiwa per kepala keluarga hampir semua desa 4 jiwa per kepala keluarga. Hanya Desa Mugomulyo yang sebanyak 5 jiwa per rumah tangga

***Sumber : Kecamatan Sungai Batang Dalam Angka 2012

Seks Rasio, Kepadatan Penduduk, Persebaran dan Rata-Rata Jiwa/KK

Desa/ Kelurahan	Seks Rasio	Kepadatan (jiwa/km ²)	Psbaran Pddk (%)	Rata- Rata jiwa/kk
KP. Parang	98	43	14,73	4
KS. Batang	104	64	5,80	4
Psgerahan	104	62	18,27	4
Benteng	89	75	21,99	4
Btg, Barat	109	34	6,01	3
Btg. Utara	92	63	11,85	4
Mugomulyo	109	118	8,82	5
Pandan Sari	98	25	12,53	4

Ada 2.600 murid sekolah di Kec. Sungai Batang, 1.308 laki-laki dan 1.292 perempuan
 Jumlah institusi sekolah negeri setengah dai institusi sekolah swasta
 Rasio sekolah-murid 67, rasio guru-murid 7 dan rasio sekolah-guru 10

Jumlah Murid Sekolah Negeri dan Swasta					
Jenjang Pnddkn	Jumlah Murid				Total
	Sekolah Negeri		Sekolah Swasta		
	Lk	Pr	Lk	Pr	
TK	-	-	86	78	164
SD	534	520	-	-	1054
MI	-	-	251	209	460
SMP	114	140	-	-	254
MTs	-	-	140	157	297
SMA	-	-	85	40	125
MA	-	-	104	142	246
SMK	-	-	-	-	-
Jumlah	648	660	666	626	2600

Jumlah Institusi Sekolah dan Guru							
Jnjang Pndkn	Sekolah				Guru		
	Ngrl	Sws	Jlh	PN	GB	Hnr	Jmh
TK	-	7	7	4	4	44	52
SD	10	-	10	46	4	34	84
MI	-	9	9	2	1	65	68
SMP	3	-	3	18	-	11	29
MTs	-	5	5	-	-	55	55
SMA	-	1	1	1	-	13	14
MA	-	4	4	-	-	78	78
SMK	-	-	-	-	-	-	-
Jmlah	13	26	39	71	9	300	380

Rasio Sekolah, Guru dan Murid				
Jenjang Pndidikan	Rasio			
	Sekolah -Murid	Guru-Murid	Guru PNS-Murid	Sekolah-Guru
TK	23	3	41	7
SD	105	13	23	8
MI	51	7	230	8
SMP	85	9	14	10
MTs	59	5	-	11
SMA	125	9	125	14
MA	62	3	-	20
Rasio	67	7	37	10

Total 2.600 orang murid sekolah di Kec. Sungai Batang, di mana 1.308 laki-laki dan 1.292 perempuan. Komposisi jumlah murid sekolah negeri 1.308 murid dan sekolah swasta 1.292 murid. Jumlah murid jenjang pendidikan SD&MI sebanyak 1.514 siswa atau 58,23 % dari jumlah murid sangat jomplang dengan jenjang pendidikan di atasnya

Jumlah Institusi sekolah negeri yaitu 13 sekolah setengah dari jumlah institusi sekolah swasta sebanyak 26.

Jumlah guru di Kecamatan Sungai Batang yaitu 380 orang. 300 orang atau 79% nya masih bestatus guru honor. Hanya 71 orang yang berstatus PNS.

Rasio sekolah-murid jenjang pendidikan SD/MI yaitu 80, artinya setiap satu SD/MI mempunyai 80 orang murid.

Rasio sekolah-murid jenjang pendidikan SMP/MTs yaitu 69, artinya setiap satu SMP/MTs mempunyai 69 orang murid.

Rasio sekolah-murid jenjang pendidikan SMA/MA yaitu 74 artinya setiap satu SMA/MA mempunyai 74 murid.

Rasio guru-murid jenjang pendidikan SD/MI yaitu 10 artinya setiap seorang guru mendidik 10 orang murid.

Rasio guru-murid jenjang pendidikan SMP/MTs yaitu 7 artinya setiap seorang guru mendidik 7 orang murid.

Rasio guru-murid jenjang pendidikan SMA/MA yaitu 4 artinya setiap seorang guru mendidik 4 orang murid.

Rasio sekolah-guru jenjang pendidikan SD/MI yaitu 8 artinya setiap satu SD/MI mempunyai 8 orang guru.

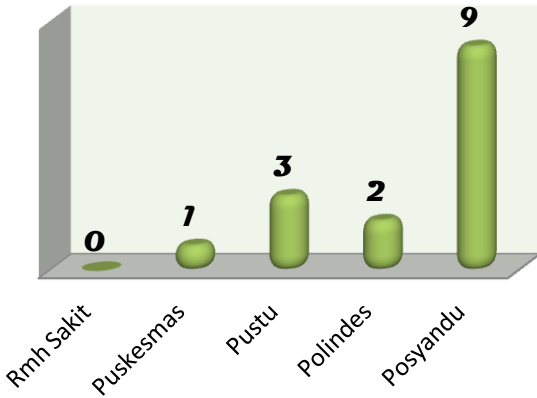
Rasio sekolah-guru jenjang pendidikan SMP/MTs yaitu 11 artinya setiap satu SMP/MTs mempunyai 11 orang guru.

Rasio sekolah-guru jenjang pendidikan SMA/MA yaitu 18 artinya setiap satu SMA/MA mempunyai 18 orang guru.

*** Sumber : Kecamatan Sungai Batang Dalam Angka 2012

Terdapat 15 fasilitas kesehatan dan 10 orang tenaga kesehatan

Jumlah Fasilitas Kesehatan



Fasilitas Kesehatan yang tersedia di Kecamatan Sungai Batang yaitu 1 Puskesmas, 3 Pustu, 2 Polindes dan 9 Posyandu.

Jumlah tenaga kesehatan yang ada di Kecamatan Sungai Batang yaitu seorang dokter tidak tetap, 4 orang bidan tidak tetap, 3 orang perawat PNS dan 2 orang perawat tidak tetap.

Angka kelahiran di Kecamatan Sungai Batang 126 bayi, tertinggi di Kelurahan Benteng sebanyak 54 bayi dan terendah di Desa Pandan Sari 3 bayi.

Angka kematian sebanyak 52 orang, terbesar di Kelurahan Benteng 16 orang dan terendah di Desa Pandan Sai yaitu tidak ada.

***Sumber : Kecamatan Sungai Batang Dalam Angka 2012

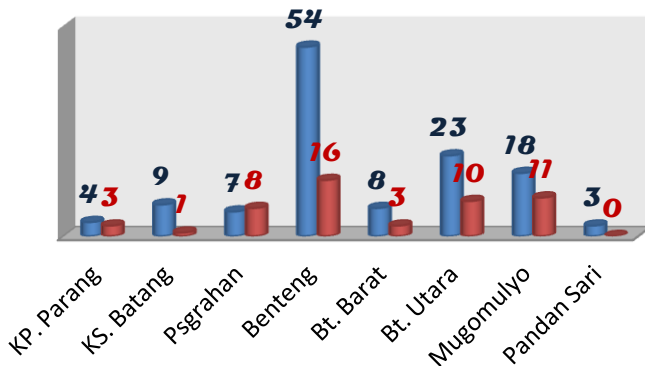
Jumlah Tenaga Kesehatan

■ PNS ■ Tidak Tetap



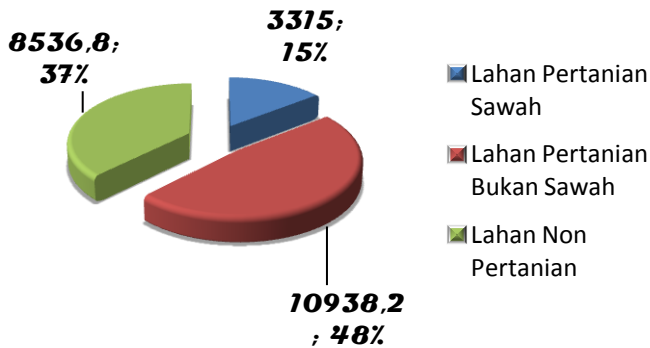
Angka Kelahiran dan Kematian

■ Kelahiran ■ Kematian



Pembagian lahan di Kecamatan Sungai Batang 48% lahan pertanian bukan sawah, 37% lahan pertanian sawah dan 15% lahan non pertanian

Pembagian Lahan (Ha)



Lahan terluas di Kecamatan Sungai Batang adalah lahan pertanian bukan sawah yaitu 10.938,2 Ha atau 48% dari total lahan, kemudian lahan pertanian sawah 8.536,8 atau 37% dan sisanya 3.315 Ha atau 15% adalah lahan non pertanian.

Luas Tanam Komoditi pertanian teluas adalah tanaman padi sawah yaitu 2.285 Ha, kemudian sebagian kecilnya yaitu jagung 6 Ha, Ubi Kayu 5,5 Ha, Kacang Hijau 3 Ha dan Ubi Jala 3 Ha serta sayur-sayuran 12 Ha.

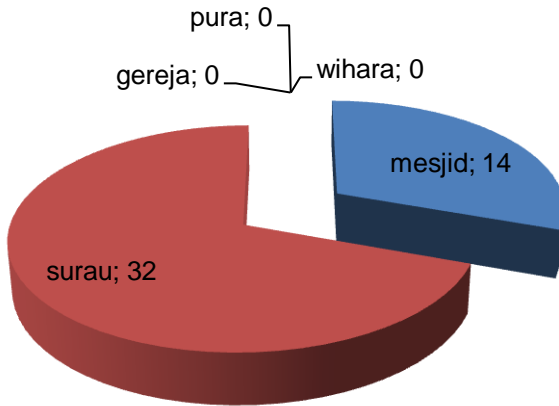
Luas panen komoditi petanian 2280 Ha, Jagung 6 Ha, Ubi Kayu 5,5 Ha, Kacang Hijau 3 Ha dan Ubi Jala 3 Ha serta sayur-sayuran 12 Ha.

**** Sumber : Kecamatan Sungai Batang Dalam Angka 2012*

Luas Tanam dan Luas Panen Komoditi Pertanian		
Komoditi	Luas Tanam (Ha)	Luas Panen (Ha)
Padi Sawah	2285	2280
Jagung	6	6
Kacang Hijau	3	3
Ubi Kayu	5,5	5,5
Ubi Jalar	3	3
Sayur-sayuran	12	12

Pembagian lahan di Kecamatan Sungai Batang 48% lahan pertanian bukan sawah, 37% lahan pertanian sawah dan 15% lahan non pertanian

Jumlah Sarana Ibadah



Terdapat 14 Masjid dan 32 Surau/Mushalla di Kecamatan Sungai Batang. Sedangkan Gereja, Pua dan Wihara tidak ada

Untuk kejadian Pernikahan yang tercatat ada 117 pernikahan, sedangkan talak, rujuk dan cerai tidak ada.

*** Sumber : Kecamatan Sungai Batang Dalam Angka 2012

Jumlah Pernikahan, Talak, Cerai dan Rujuk	
Kejadian Acara	Banyaknya Kejadian
Nikah	117
Talak	-
Cerai	-
Rujuk	-

DATA

Mencerdaskan Bangsa



**Badan Pusat Statistik
Kabupaten Indragiri Hilir**

Jl. Praja Sakti (Bunga) No. 11, 29212

Telp/Fax : (0768) 22489, Email : bps1403@mailhost.bps.go.id