

Katalog BPS : 1101002.1703080

STATISTIK DAERAH

Kecamatan Padang Jaya

2016



**BADAN PUSAT STATISTIK
KABUPATEN BENGKULU UTARA**



**STATISTIK DAERAH
KECAMATAN PADANG JAYA 2016**

ISSN :

No Publikasi : 170306.1634

Katalog BPS : 1101002.170380

Ukuran Buku : 17,6 x 25 cm

Jumlah Halaman : 8

Naskah :

KSK Kecamatan Padang Jaya

Gambar Kulit :

Seksi Integrasi Pengolahan dan Diseminasi Statistik

Diterbitkan oleh :

BPS Kabupaten Bengkulu Utara

Dicetak Oleh:

Dilarang mengumumkan, mendistribusikan, mengomunikasikan, dan/atau menggandakan sebagian atau seluruh isi buku ini untuk tujuan komersial tanpa izin tertulis dari Badan Pusat Statistik

<http://bengkuluhutarakab.bps.go.id>



Kata Pengantar

Publikasi Statistik Daerah Kecamatan Padang Jaya 2016 diterbitkan oleh Badan Pusat Statistik Kabupaten Bengkulu Utara, memuat ulasan sederhana dari berbagai data dan informasi statistik terpilih seputar Kecamatan Padang Jaya untuk membantu pembaca guna memahami perkembangan sosial ekonomi dan potensi sumber daya di Kecamatan Padang Jaya

Publikasi Statistik Daerah Kecamatan Padang Jaya ini diterbitkan untuk melengkapi publikasi statistik yang sudah terbit secara rutin setiap tahun Berbeda dengan publikasi yang sudah ada publikasi ini lebih menekankan pada segi analisis

Materi yang disajikan dalam Statistik Daerah Kecamatan Padang Jaya 2016 ini memuat berbagai data di Kecamatan Padang Jaya dan diharapkan dapat menjadi bahan rujukan/kajian dalam perencanaan dan evaluasi kegiatan pembangunan

Kritik dan saran konstruktif dari berbagai pihak kami harapkan untuk penyempurnaan penerbitan mendatang, semoga publikasi ini mampu memenuhi tuntutan kebutuhan data statistik baik oleh instansi/dinas pemerintah, swasta, kalangan akademisi maupun masyarakat luas

Kepala Badan Pusat Statistik
Kabupaten Bengkulu Utara

Ir Sriwiyana Teguh Ananto MSi
NIP 19690218 199401 1 001



DAFTAR ISI

| | | |
|--------------|-------|---|
| Geografi dan | | 1 |
| Iklim | | |
| Penduduk | | 2 |
| Pendidikan | | 3 |
| Kesehatan | | 4 |
| Pertanian | | 5 |
| Perikanan | | 6 |

<http://bengkuluutarakab.bps.go.id>

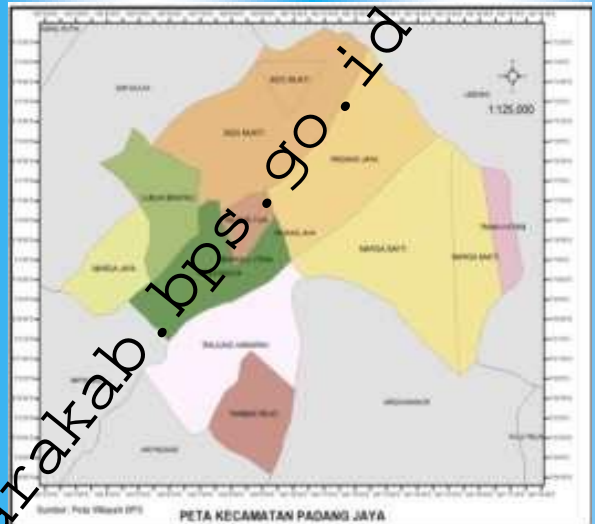
Sebagian Wilayah berbatasan langsung dengan Hutan lindung

Luas Wilayah Kecamatan 185,01 KM².

Kecamatan Padang Jaya merupakan bagian dari wilayah Kabupaten Bengkulu Utara. Sebagian besar desa yang terdapat di Kecamatan Padang Jaya berbatasan langsung dengan Hutan Lindung.

Kecamatan Padang Jaya memiliki luas wilayah 185,01 Km² terdiri dari 12 Desa definitif dengan ibukota kecamatan yang terletak di desa Padang Jaya. Topografi wilayah kecamatan ini berupa bukit dan lereng.

Statistik Geografi Kecamatan Padang



***** Tahukah Anda**

Kecamatan Padang Jaya merupakan pecahan dari kecamatan Lais. Transportasi untuk menuju ke kecamatan menggunakan kendaraan roda empat

Luas Desa di Kecamatan Padang Jaya

| No | Desa | Jarak Km ² |
|----|-----------------|-----------------------|
| 1 | Lubuk Banyau | 27,00 |
| 2 | Sido Mukti | 4,50 |
| 3 | Arga Mulya | 17,50 |
| 4 | Talang Tua | 19,23 |
| 5 | Padang Jaya | 13,50 |
| 6 | Tanjung Harapan | 11,95 |
| 7 | Marga Sakti | 33,75 |
| 8 | Marga Jaya | 6,65 |
| 9 | Tanah Hitam | 18,00 |
| 10 | Tambak Rejo | 11,18 |
| 11 | Tanah Tinggi | 11,50 |
| 12 | Sidoluhur | 10,25 |

Sumber : Kecamatan Padang Jaya

2

PENDUDUK

Kepadatan penduduk tertinggi berada di Marga Sakti

Pada Tahun 2015, jumlah penduduk mencapai 30.048 Jiwa. Kepadatan penduduk tertinggi berada di Desa Sido Mukti, yaitu 679.55 jiwa per KM²

Indikator Penduduk Kecamatan Padang Jaya

| | |
|---|--------|
| Jumlah Penduduk (jiwa) | 30.048 |
| Kepadatan Penduduk (jiwa/ Km ²) | 162.41 |
| Sex Ratio (LP)(%) | 104,58 |

Jumlah Penduduk Kecamatan Padang Jaya Perdesa Tahun 2015

| No | Desa/Kelurahan | Laki-laki | Perempuan | Jumlah |
|---------------|-----------------|---------------|---------------|---------------|
| -1 | -2 | -3 | -4 | -5 |
| 1 | Lubuk Banyau | 1.214 | 1.149 | 2.363 |
| 2 | Sido Mukti | 1.532 | 1.526 | 3.058 |
| 3 | Arga Mulya | 1.807 | 1.788 | 3.587 |
| 4 | Talang Tua | 457 | 383 | 840 |
| 5 | Padang Jaya | 2.583 | 2.457 | 5.04 |
| 6 | Tanjung Harapan | 1.111 | 1.058 | 2.158 |
| 7 | Marga Sakti | 3.074 | 2.932 | 6.006 |
| 8 | Marga Jaya | 574 | 527 | 1.101 |
| 9 | Tanah Hitam | 552 | 477 | 1.029 |
| 10 | Tambak Rejo | 1.112 | 1.072 | 2.192 |
| 11 | Tanah Tinggi | 651 | 636 | 1.287 |
| 12 | Sidoluhur | 697 | 690 | 1.387 |
| Jumlah | | 15.361 | 14.687 | 30.048 |

Pada Tahun 2015, penduduk Kecamatan Padang Jaya tercatat sebanyak 30.048 jiwa, yaitu sebesar 10,45 persen dari penduduk Kabupaten Bengkulu Utara. Kepadatan penduduk di Kecamatan Padang Jaya sebesar 162,41 per satu kilometer persegi, dengan sex ratio sebesar 104,58. Ini menunjukkan bahwa penduduk laki-laki lebih banyak 4,58 persen dibandingkan dengan penduduk perempuan.

Persebaran penduduk di Kecamatan Padang Jaya terbilang tidak merata. Desa Marga Sakti memiliki jumlah penduduk tertinggi, yaitu 6.006 jiwa, sedangkan desa talang tua memiliki jumlah penduduk paling sedikit, yaitu 840 jiwa. Akan Tetapi jika dilihat dari kepadatan penduduk, Desa Sido Mukti merupakan desa terpadat, dengan kepadatan penduduk 679,55 jiwa per satu KM².

*** Tahukah Anda

Rata-rata jumlah Anggota Rumah Tangga di Kecamatan Padang Jaya pada Tahun 2015 sebesar 3,71 dan merupakan kecamatan yang memiliki penduduk terbesar ke-4 di Kabupaten Bengkulu Utara

PENDIDIKAN

Jumlah Sekolah di Kecamatan Padang Jaya

Pada Tahun 2015, Hanya ada tujuh Sekolah LanjutanTingkat pertama, satu Sekolah Menengah Umum dan satu Sekolah Menengah Kejuruan

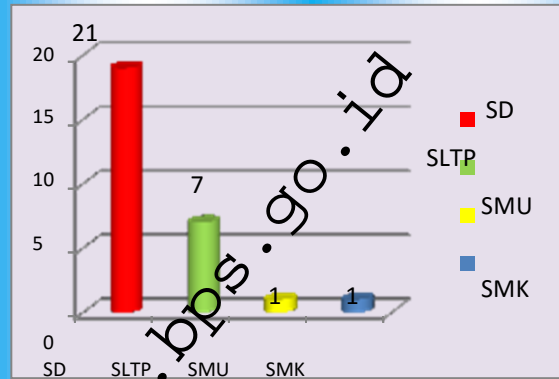
3

Pendidikan merupakan salah satu aspek penting dalam kehidupan yang akan menentukan kualitas hidup seseorang. Peningkatan sektor pendidikan sangat dipengaruhi oleh sarana dan prasarana pendidikan. Sarana yang memadai sangat diperlukan untuk meningkatkan kualitas

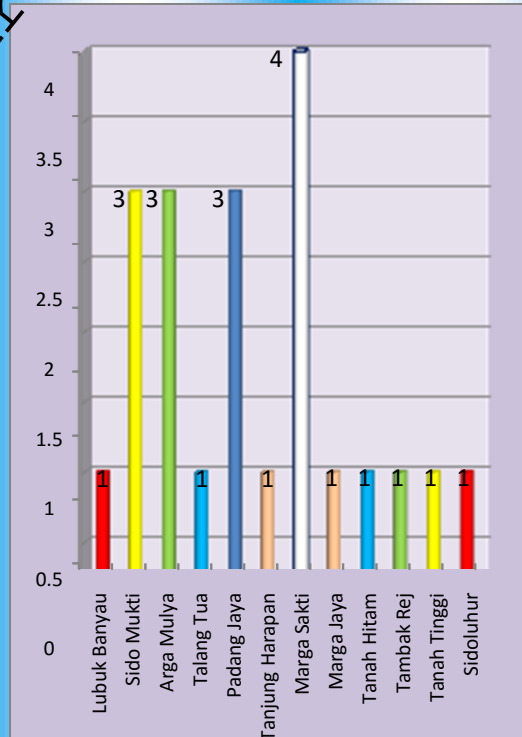
Pada Tahun 2015, jumlah sekolah di Kecamatan Padang Jaya berjumlah 21 Sekolah Dasar, 7 Sekolah Lanjutan Tingkat Pertama, 1 Sekolah Menengah Umum dan 1 Sekolah Menengah Kejuruan. Sekolah Dasar terdapat di setiap desa di Kecamatan Padang Jaya. Sekolah Menengah Lanjutan Tingkat Pertama berada di Desa Padang Jaya, Marga Sakti, Sido Mukti, Arga Mulya, dan Tambak Rejo. Sekolah Menengah Umum berada di desa padang Jaya sedangkan Sekolah Menengah Kejuruan berada di Desa Sido Mukti

*** Tahukah Anda
Desa terjauh dari Kecamatan ke Desa Sidoluhur kurang Lebih 14 KM, artinya bila dari Desa Sidoluhur untuk menuju SMUN yang terletak di Desa Padang Jaya, maka harus menempuh jarak yang cukup jauh dan memerlukan waktu lama

Jumlah Sekolah di Kecamatan Padang Jaya Tahun 2015



Jumlah Sekolah Dasar Per Desa di Kecamatan Padang Jaya, Tahun 2015



4

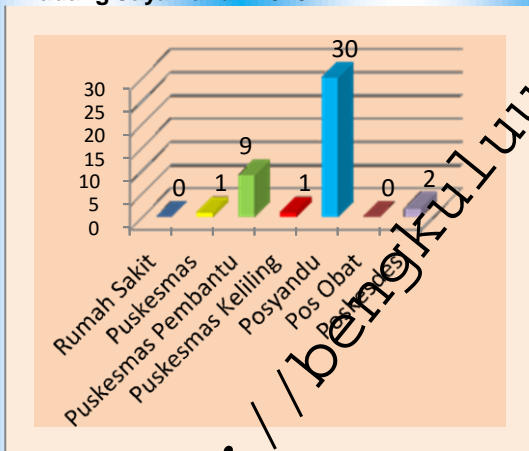
KESEHATAN

Tenaga Kesehatan di dominasi oleh Dukun

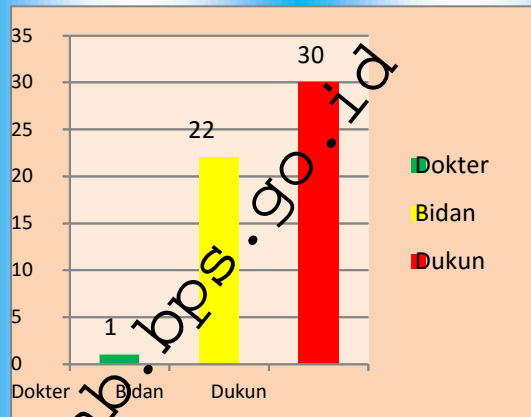
Tenaga kesehatan yang terbanyak adalah dukun, yang terdapat di setiap desa di Kecamatan Padang Jaya.

Kesehatan masyarakat sangatlah penting, karena merupakan suatu hal yang sangat dibutuhkan, agar bisa melaksanakan kegiatan sehari-hari. Dengan demikian pemerintah daerah harus memperhatikan pemerataan tenaga kesehatan, agar pelayanan terhadap masyarakat bisa berjalan sesuai dengan yang diharapkan. Untuk itu pemerataan tenaga kesehatan di suatu kecamatan menjadi sangat penting demi tercapainya peningkatan pelayanan kesehatan dimasyarakat.

Jumlah Sarana Kesehatan di Kecamatan Padang Jaya Tahun 2015



Jumlah Tenaga Kesehatan di Kecamatan Padang Jaya Tahun 2015



Kesehatan merupakan salah satu indikator kesejahteraan rakyat. Tingkat kesehatan masyarakat akan sangat menentukan kualitas kehidupan seseorang. Semakin baik tingkat kesehatan masyarakat, akan semakin baik pula pembangunan.

Untuk meningkatkan kesehatan masyarakat, diperlukan sarana dan prasarana yang memadai di bidang kesehatan. Di Kecamatan Padang Jaya, terdapat 1 Puskesmas, 9 Puskesmas pembantu, 1 puskesmas keliling, 2 Poskesdes dan 30 Posyandu. Sedangkan jumlah tenaga kesehatan sangat minim, hanya terdapat terdapat 1 orang dokter, 27 orang dukun bersalin dan 22 orang bidan.

***Tahukah Anda

Di Kecamatan Padang Jaya, pada tahun 2015, Akseptor aktif sebanyak 4.957 Akseptor, sedangkan Akseptor baru sebanyak 824.

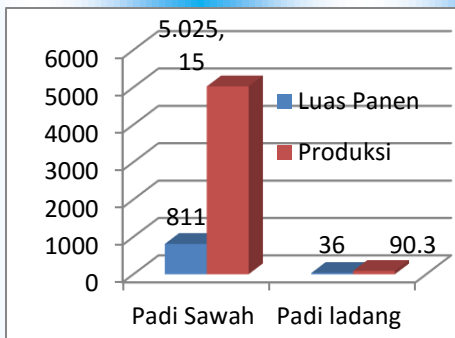
Jumlah Akseptor aktif maupun akseptor baru mengalami penurunan dari tahun sebelumnya, yaitu sebesar 1,9 persen dan 5,9 persen

5

PERTANIAN

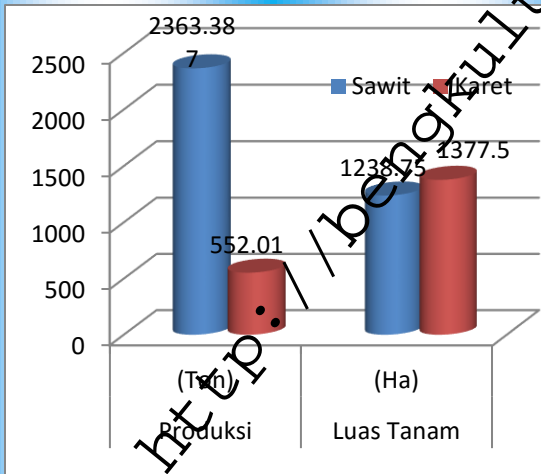
Padi Sawah merupakan tanaman Pangan produksi tertinggi
Produksi tanaman Padi sawah tertinggi, yaitu sebesar 5.025,15 ton pada Tahun 2015.

Produksi dan luas lahan padi sawah dan padi ladang di Kecamatan Padang Jaya Tahun 2015



Produksi tanaman pangan terbesar adalah tanaman padi. Pada Tahun 2015, di Kecamatan Padang Jaya produksi tanaman padi sawah sebesar 5.025,15 ton, dengan luas panen 811 Ha, sedangkan padi ladang sebesar 90.3 ton dengan luas tanam 36 Ha. Tanaman padi masih diminati masyarakat di kecamatan Padang Jaya dialih fungsikan menjadi perkebunan karet dan kelapa sawit. walaupun sudah banyak area persawahan yang dialih fungsikan menjadi perkebunan karet dan kelapa sawit.

Luas dan Produksi tanaman perkebunan di Kecamatan Padang Jaya Tahun 2015



Pertanian perkebunan karet dan kelapa sawit merupakan penghasilan utama masyarakat di kecamatan Padang Jaya. Pada tahun 2015, Kelapa Sawit merupakan produksi terbesar yaitu 2.363,38 ton dengan luas tanam 1.238,75 Ha, sedangkan Karet sebesar 552,01 ton dengan luas tanam 1.377,5 Ha

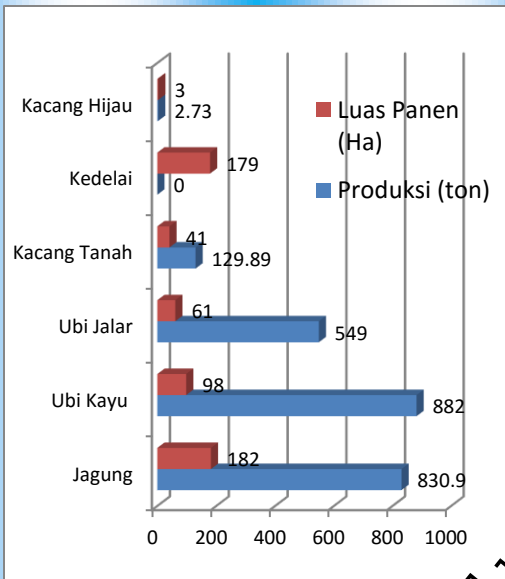
5

PERTANIAN

Jagung merupakan tanaman palawija produksi tertinggi

Produksi tanaman Jagung tertinggi kedua setelah produksi Ubi Kayu sebesar 830,9 Ton Kg pada Tahun 2015.

Produksi dan Luas Panen Palawija di Kecamatan Padang Jaya Tahun 2015



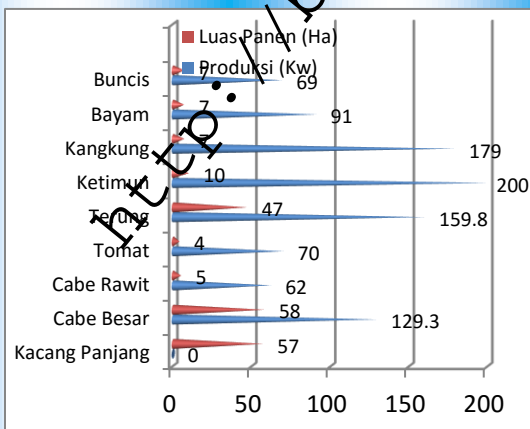
Pada sektor palawija, produksi Ubi Kayu merupakan komoditi terbesar yaitu 882 ton dengan luas panen 98 Ha. Sedangkan Jagung merupakan komoditi kedua terbesar, sebanyak 830.9 ton, dengan luas panen sebesar 182 Ha.

Selain padi dan palawija, di kecamatan Padang Jaya juga terdapat produksi tanaman sayur sayuran. Komoditas Ketimun paling dominan, produksinya sebesar 200 kwintal, dengan luas panen 10 ha. Menyusul komoditas Terung, sebesar 158,9 kwintal dengan luas panen 47 Ha. Kendala utama yang dihadapi sektor tanaman sayur-sayuran adalah hama.

Data 2014, data 2015 tidak tersedia

Berdasarkan hasil ST2013, jumlah rumah tangga pertanian yang mengusahakan tanaman palawija sebanyak 985 rumah tangga. Di dominasi oleh rumah tangga usaha ubi kayu dan jagung.

Produksi, Luas Panen dan Luas Tanah Sayur sayuran di Kecamatan Padang Jaya Tahun 2015



<http://bengkuluutarakab.bps.go.id>

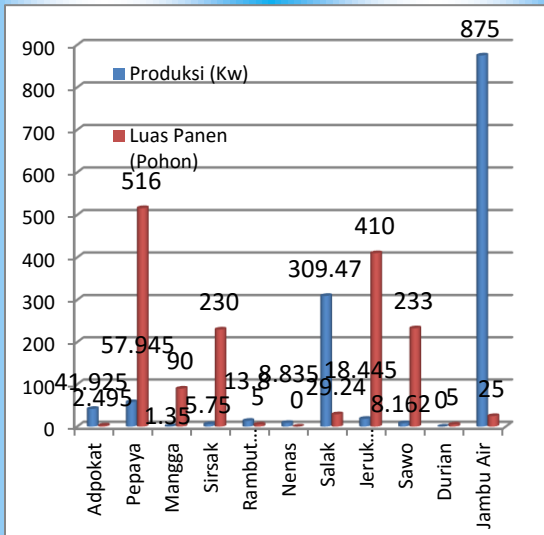
6

PERTANIAN

Rambutan merupakan tanaman Holtikultura produksi tertinggi

Produksi tanaman Salak tertinggi setelah produksi jagung, yaitu sebesar 309.470 kwintal pada Tahun 2015.

Produksi dan Luas Tanaman Buah-buahan di Kecamatan Padang Jaya Tahun 2015

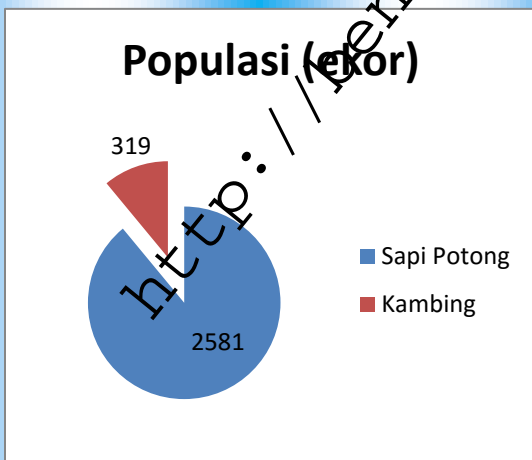


Produksi tanaman buah-buahan di kecamatan Padang Jaya terbesar adalah tanaman Salak. Produksi tanaman salak pada tahun 2015 sebesar 309.470 kwintal dengan luas panen 29.240 Ha. Diikuti dengan produksi tanaman durian sebesar 139.140 kwintal dengan luas panen 5.000 Ha.

Di kecamatan Padang Jaya untuk tanaman buah-buahan tidak begitu cocok. Hal ini dikarenakan struktur tanah yang berbukit, yang menyebabkan tanaman buah-buahan tidak mudah untuk dikembangbiakan.

Sedangkan populasi ternak yang paling dominan di kecamatan Padang Jaya yaitu sapi potong, sebanyak 2.581 ekor. Diikuti populasi kambing sebanyak 319 ekor. Untuk sektor peternakan ini, masyarakat di Kecamatan padang Jaya sangat mengharapkan bantuan pemerintah, baik berupa sosialisasi masalah ternak maupun bantuan ternak

Populasi ternak menurut jenisnya di Kecamatan Padang Jaya Tahun 2015



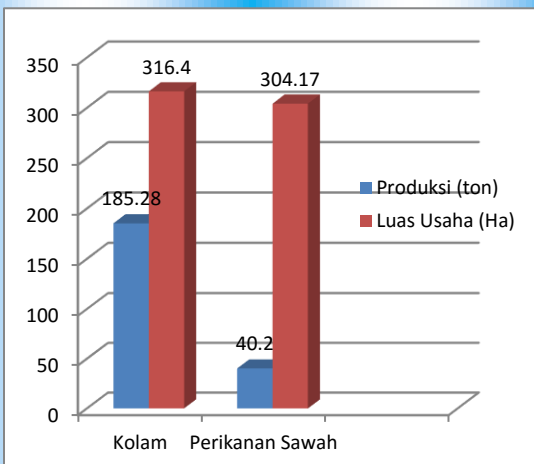
6

PERIKANAN

Perikanan Kolam merupakan produksi tertinggi

Produksi Perikanan Kolam, yaitu sebesar 316.4 Ton pada Tahun 2015.

Luas Usah dan ,Produksi Perikanan Darat di Kecamatan Padang Jaya Tahun 2014

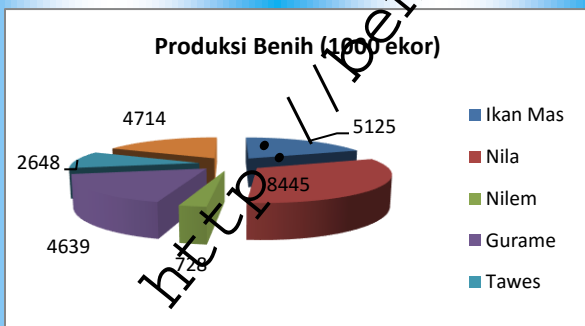


Selain pada sektor perkebunan, sektor perikanan sangat mungkin untuk dikembangkan di Kecamatan Padang Jaya. Apalagi pada saat ini Kecamatan Padang Jaya di taulat sebagai kecamatan Minapolitan.

Produksi sektor perikanan darat terbesar di kecamatan Padang Jaya adalah produksi perikanan kolam, yaitu sebesar 185.28 Ton dengan luas usaha 316.4 Ha. Sedangkan Perikanan sawah sebesar 40.2 Ton dengan luas Usaha 304.17 Ha.

Sedangkan hasil Produksi Budidaya Perikanan terbesar adalah Ikan Nila dengan jumlah produksi sebesar 1.956,98 Ton dengan Nilai produksi sebesar Rp, 24.462.191.000,- dan produksi terbesar kedua adalah Ikan Mas dengan jumlah produksi sebesar 774,79 Ton, dengan Nilai Produksi Rp, 11.621 900.000,-

Jenis Produksi Budidaya Perikanan Di Kecamatan Padang Jaya Tahun 2014



*** Tahukah anda

Kecamatan padang Jaya Ditetapkan sebai kawasan minapolitan, satu-satunya kawasan di kabupaten Bengkulu Utara

Daftar Tabel

Tabel 1. Jarak Antara Kecamatan dengan Kelurahan/Desa di Kecamatan Padang Jaya Tahun 2015

| No | Kelurahan/Desa | Jarak (Km) |
|-----|-----------------|------------|
| (1) | (2) | (3) |
| 1 | Lubuk Banyau | 5 |
| 2 | Sido Mukti | 4 |
| 3 | Arga Mulya | 12 |
| 4 | Talang Tua | 1 |
| 5 | Padang Jaya | 0 |
| 6 | Tanjung Harapan | 3 |
| 7 | Marga Sakti | 4 |
| 8 | Marga Jaya | 7 |
| 9 | Tanah Hitam | 14 |
| 10 | Tambak Rejo | 9 |
| 11 | Tanah Tinggi | 6 |
| 12 | Sidoluhur | 15 |

Sumber : Kecamatan Padang

<http://bengkuluutarakab.bps.go.id>

Tabel 2. Luas Wilayah, Jumlah Penduduk dan Kepadatannya Dirinci Menurut Desa/Kelurahan Tahun 2015

| No | Desa/Kelurahan | Luas KM ²) | Jumlah Penduduk | Kepadatan Penduduk |
|---------------|-----------------|---------------------------|--------------------|-----------------------|
| (1) | (2) | (3) | (4) | (5) |
| 1 | Lubuk Banyau | 27,00 | 2.363 | 87,51 |
| 2 | Sido Mukti | 4,50 | 3.058 | 679,55 |
| 3 | Arga Mulya | 17,50 | 3.587 | 204,97 |
| 4 | Talang Tua | 19,23 | 840 | 43,68 |
| 5 | Padang Jaya | 13,50 | 5.040 | 373,33 |
| 6 | Tanjung Harapan | 11,95 | 2.158 | 63,94 |
| 7 | Marga Sakti | 33,75 | 6.006 | 177,95 |
| 8 | Marga Jaya | 6,65 | 1.101 | 165,66 |
| 9 | Tanah Hitam | 18,00 | 1.029 | 57,16 |
| 10 | Tambak Rejo | 11,18 | 2.192 | 196,06 |
| 11 | Tanah Tinggi | 11,50 | 1.287 | 111,91 |
| 12 | Sidoluhur | 10,25 | 1.385 | 135,31 |
| Jumlah | | 185,01 | 30.048 | 162,41 |

Sumber : BPS Kab Bengkulu Utara

<http://bengkuluutarakab.bps.go.id>

Tabel 3. Jumlah Penduduk Menurut Jenis Kelamin, Sex Rasio Dirinci Menurut Desa di Kecamatan Padang Jaya Tahun 2015

| No | Desa/Kelurahan | Laki-laki | Perempuan | Jumlah | Sex rasio |
|---------------|-----------------|---------------|---------------|---------------|-------------|
| (1) | (2) | (3) | (4) | (5) | (6) |
| 1 | Lubuk Banyau | 1.214 | 1.149 | 2.363 | 1,05 |
| 2 | Sido Mukti | 1.532 | 1.526 | 3.058 | 1,00 |
| 3 | Arga Mulya | 1.807 | 1.780 | 3.587 | 1,01 |
| 4 | Talang Tua | 457 | 383 | 840 | 1,19 |
| 5 | Padang Jaya | 2.583 | 2.457 | 5.040 | 1,05 |
| 6 | Tanjung Harapan | 1.100 | 1.058 | 2.158 | 1,03 |
| 7 | Marga Sakti | 3.074 | 2.932 | 6.006 | 1,04 |
| 8 | Marga Jaya | 574 | 527 | 1.101 | 1,08 |
| 9 | Tanah Hitam | 552 | 477 | 1.029 | 1,15 |
| 10 | Tambak Rejo | 1.120 | 1.072 | 2.192 | 1,04 |
| 11 | Tanah Tinggi | 651 | 636 | 1.287 | 1,02 |
| 12 | Sidoluhur | 697 | 650 | 1.387 | 1,01 |
| Jumlah | | 15.361 | 14.687 | 30.048 | 1,04 |

Sumber : BPS Kab Bengkulu Utara

<http://bengkuluutarakab.bps.go.id>

Tabel 4, Jumlah Penduduk Dirinci Menurut Desa/Kelurahan
2015

Kecamatan Padang Jaya Tahun 2013 -

| No | Desa/Kelurahan | 2013 | 2014 | 2015 |
|---------------|-----------------|---------------|---------------|---------------|
| (1) | (2) | (3) | (4) | (5) |
| 1 | Lubuk Banyau | 2.223 | 2.268 | 2.363 |
| 2 | Sido Mukti | 2.887 | 2.935 | 3.058 |
| 3 | Arga Mulya | 3.375 | 3.443 | 3.587 |
| 4 | Talang Tua | 790 | 806 | 840 |
| 5 | Padang Jaya | 4.741 | 4.837 | 5.040 |
| 6 | Tanjung Harapan | 2.030 | 2.071 | 2.158 |
| 7 | Marga Sakti | 5.650 | 5.764 | 6.006 |
| 8 | Marga Jaya | 1.036 | 1.056 | 1.101 |
| 9 | Tanah Hitam | 969 | 988 | 1.029 |
| 10 | Tambak Rejo | 2.063 | 2.104 | 2.192 |
| 11 | Tanah Tinggi | 1.211 | 1.285 | 1.287 |
| 12 | Sidoluhur | 1.305 | 1.331 | 1.387 |
| Jumlah | | 28.270 | 28.838 | 30.048 |

Sumber : BPS Kab Bengkulu Utara

<http://bengkuluutarakab.bps.go.id>

Tabel 5. Luas Panen Padi sawah dan Padi Ladang di Kecamatan Padang Jaya Tahun 2015 (Ha)

| No | Tahun | Padi Sawah | Padi Ladang | Jumlah |
|-----|-------|------------|-------------|--------|
| (1) | (2) | (3) | (4) | (5) |
| 1 | 2015 | 811 | 36 | 847 |
| 2 | 2014 | 970 | 29 | 999 |
| 3 | 2013 | 1 363 | 154 | 1 517 |
| 4 | 2012 | 1 128 | 252 | 1 380 |

Sumber : Dinas Pertanian dan Peternakan Bengkulu Utara

<http://bengkuluutarakab.bps.go.id>

) Tabel 6. Produksi Padi sawah dan Padi Ladang di Kecamatan Padang Jaya Tahun 2015

| (Ton) | | | | |
|-------|-------|------------|-------------|----------|
| No | Tahun | Padi Sawah | Padi Ladang | Jumlah |
| (1) | (2) | (3) | (4) | (5) |
| 1 | 2015 | 5.025,15 | 90,30 | 5.115,45 |
| 2 | 2014 | 3.395,00 | 60,9 | 3.455,90 |
| 3 | 2013 | 4 770,50 | 323,40 | 5 093,90 |
| 4 | 2012 | 3 948 | 529,90 | 4 477,20 |

Sumber : Dinas Pertanian dan Peternakan Bengkulu Utara

<http://bengkuluutarakab.bps.go.id>

Tabel 7. Tanaman Perkebunan Rakyat di Kecamatan Padang Jaya Tahun 2015

| No | Jenis | Produksi (ton) | Luas Tanam (Ha) |
|-----|--------------|-------------------|--------------------|
| (1) | (2) | (3) | (4) |
| 1 | Sawit | 2.363.387 | 1.238,75 |
| 2 | Karet | 552.010 | 1.377,5 |
| 3 | Kopi Robusta | 312.750 | 434 |
| 4 | Kakao | 74.760 | 100,30 |
| 5 | Kelapa | 85.657 | 99,3 |
| 6 | Lada | 17.995 | 23,80 |
| 7 | Kayu manis | 2.133 | 1,6 |
| 8 | Pinang | 14.100 | 34,4 |

Sumber : Dinas Kehutanan dan Perkebunan Bengkulu Utara

<http://bengkuluutarakab.bps.go.id>

Tabel 8. Produksi dan Luas Panen Palawija di Kecamatan Padang Jaya Tahun 2015

| No | Komoditi | Produksi (ton) | Luas Panen (Ha) |
|-----|--------------|-------------------|--------------------|
| (1) | (2) | (3) | (4) |
| 1 | Jagung | 830,90 | 182 |
| 2 | Ubi Kayu | 882 | 98 |
| 3 | Ubi Jalar | 549 | 61 |
| 4 | Kacang Tanah | 129,89 | 41 |
| 5 | Kedelai | 175,20 | 18 |
| 6 | Kacang Hijau | 2,73 | 3 |

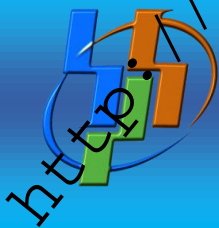
Sumber : Dinas Pertanian dan Peternakan Bengkulu Utara

<http://bengkuluutarakab.bps.go.id>

<http://bengkuluutarakab.bps.go.id>

DATA

MENCERDASKAN BANGSA



Badan Pusat Statistik Kab. Bengkulu Utara
Jl. Prof. M. Yamin, SH, Argamakmur, 38661
Telp/ Fax: (0737)521016; Email:bps1703@bps.go.id
Website: <http://bengkuluutarakab.bps.go.id>