

KECAMATAN KUWARASAN DALAM ANGKA

2018



KECAMATAN KUWARASAN DALAM ANGKA

2018



KECAMATAN KUWARASAN DALAM ANGKA 2018

ISBN: 978-602-5476-31-0

No. Publikasi : 33050.1826

Katalog : 1102001.3305160

Ukuran Buku : 14,8 cm x 21 cm

Jumlah Halaman : xviii + 110 Halaman

Naskah :

Badan Pusat Statistik Kabupaten Kebumen

Gambar Kover oleh :

Badan Pusat Statistik Kabupaten Kebumen

Diterbitkan oleh:

© BPS Kabupaten Kebumen

Dicetak oleh :

CV. Puspita Warna

Dilarang mengumumkan, mendistribusikan, mengomunikasikan, dan/atau menggandakan sebagian atau seluruh isi buku ini untuk tujuan komersial tanpa izin tertulis dari Badan Pusat Statistik

KEPALA BPS KABUPATEN KEBUMEN



Sri Handayani, SE, MM.



KATA SAMBUTAN

KECAMATAN KUWARASAN DALAM ANGKA 2018 merupakan publikasi tahunan yang diterbitkan oleh BPS Kabupaten Kebumen. Disadari bahwa publikasi ini belum sepenuhnya memenuhi harapan pihak pemakai data khususnya para perencana, namun diharapkan dapat membantu melengkapi penyusunan rencana pembangunan di Kabupaten Kebumen.

Publikasi ini dapat terwujud berkat kerja sama dan bantuan dari berbagai pihak baik instansi pemerintah maupun swasta. Kepada semua pihak yang telah memberikan bantuan disampaikan penghargaan dan terima kasih yang sebesar-besarnya.

Walaupun publikasi ini telah disiapkan sebaik-baiknya, namun disadari masih ada kekurangan dan kesalahan yang terjadi. Untuk perbaikan publikasi ini, tanggapan dan saran yang bersifat konstruktif dari para pemakai sangat diharapkan.

Kebumen, September 2018
Kepala BPS Kabupaten Kebumen

Sri Handayani, SE, MM.

<https://kebumenkab.bps.go.id>

KATA PENGANTAR

Penerbitan Kecamatan Kuwarasan Dalam Angka 2018 merupakan salah satu edisi tahunan sebagai kelanjutan dari publikasi sebelumnya.

Data yang disajikan baik yang berupa tabel ,grafik maupun ulasan singkat, dimaksudkan untuk dapat digunakan sebagai salah satu sumber data bagi para pengguna data.

Buku ini belum sepenuhnya dapat mencukupi semua kebutuhan data, karena itu diharapkan masukan dari berbagai pihak, khususnya pengguna data guna peningkatan edisi mendatang.

Dengan diterbitkannya buku ini kami mengucapkan terima kasih atas dukungan dari semua pihak. Semoga buku ini bermanfaat.

Kuwarasan , September 2018

Koordinator Statistik Kecamatan

Kuwarasan,



Aji Prasojo

DAFTAR ISI

PETA KECAMATAN KUWARASAN	iii
KATA SAMBUTAN	vii
KATA PENGANTAR	ix
DAFTAR ISI	xi
DAFTAR TABEL	xii
BAB I. GEOGRAFI	1
BAB II. PEMERINTAHAN	15
BAB III. SOSIAL DAN PENDUDUK	25
Bab IV. PENDIDIKAN.....	53
Bab V. KESEHATAN	67
BAB VI. PERTANIAN.....	79
BAB VII. PERDAGANGAN DAN KEUANGAN.....	93
BAB VIII. TRANSPORTASI & KOMUNIKASI.....	99

<https://kebumenkab.bps.go.id>

DAFTAR TABEL

BAB I. GEOGRAFI

Tabel 1.1.	Letak dan Geografis Kecamatan Kuwarasan	5
Tabel 1.2.	Luas Wilayah Menurut Lahan Sawah dan LahanBukan Sawah Dirinci Per Desa Kecamatan Kuwarasan, 2017	6
Tabel 1.3.	Karakteristik Lahan (Ph Tanah) Dirinci Per Desa Kecamatan Kuwarasan, 2017	7
Tabel 1.4.	Topografi dan Ketinggian DPL Dirinci Per Desa Kecamatan Kuwarasan, 2017	8
Tabel 1.5.	Jarak Kantor Kepala Desa Ke Kantor Camat dan Kantor Bupati Dirinci Per Desa/ Kelurahan Kecamatan Kuwarasan, 2017	9
Tabel 1.6.	Jarak Kantor Kepala Desa Ke Kantor Polisi (Polsek) dan Kantor Koramil Dirinci Per Desa / Kelurahan Kecamatan Kuwarasan, 2017	10
Tabel 1.7.	Jarak Kantor Kepala Desa Ke Rumah Sakit dan Puskesmas Terdekat Dirinci Per Desa/ Kelurahan Kecamatan Kuwarasan, 2017	11
Tabel 1.8.	Letak Koordinat Kantor Kepala Desa Dirinci Per Desa Kecamatan Kuwarasan, 2017	12

BAB II. PEMERINTAHAN

Tabel 2.1.	Status Pemerintahan dan Nama SLS Di rinci Per Desa/Kelurahan Di Kecamatan Kuwarasan, 2017	18
Tabel 2.2.	Nama Kepala Desa Mneurut Jenis Kelamin Di rinci Per Desa/ Kelurahan Di Kecamatan Kuwarasan, 2017	19

Tabel 2.3.	Banyaknya Rukun Tetangga, Rukun Warga dan Dusun Dirinci Per Desa Kecamatan Kuwarasan, 2017	20
Tabel 2.4.	Banyaknya Gedung Kantor Kepala Desa, Balai Desa dan Kantor BPD Dirinci Per Desa Kecamatan Kuwarasan, 2017	21
Tabel 2.5.	Banyaknya Kepala Desa, Sekretaris Desa Dan Perangkat Desa lainnya Dirinci Per Desa Kecamatan Kuwarasan, 2017	22
Tabel 2.6.	Banyaknya Perangkat Desa menurut Tingkat Pendidikan Dirinci Per Desa Kecamatan Kuwarasan, 2017	23
Tabel 2.7.	Tingkat Pendidikan Ketua BPD dan Jumlah Anggota BPD Dirinci Per Desa Kecamatan Kuwarasan, 2017	24

BAB III. PENDUDUK

Tabel 3.1.	Banyaknya Penduduk Menurut Jenis Kelamin Dirinci Per Desa di Kecamatan Kuwarasan, 2017	31
Tabel 3.2.	Rasio Jenis Kelamin Penduduk Dirinci Per Desa di Kecamatan Kuwarasan, 2017	32
Tabel 3.3.	Pertumbuhan Penduduk Dirinci Per Desa di Kecamatan Kuwarasan, 2017	33
Tabel 3.4.	Jumlah Penduduk Anak-anak dan Dewasa Dirinci Per Desa di Kecamatan Kuwarasan, 2017	34
Tabel 3.5.	Jumlah Penduduk Anak-anak Menurut Jenis Kelamin Dirinci Per Desa Di Kecamatan Kuwarasan, 2017	35
Tabel 3.6.	Jumlah Penduduk Dewasa Menurut Jenis Kelamin Dirinci Per Desa Di Kecamatan Kuwarasan, 2017	36
Tabel 3.7.	Jumlah Penduduk Menurut Kelompok Umur dan Jenis Kelamin Dirinci Per Desa di Kecamatan Kuwarasan, 2017	37

Tabel 3.8.	Jumlah Penduduk Menurut Usia Produktif, Usia Tidak Produktif Dan Angka Ketergantungan Per Desa di Kecamatan Kuwarasan, 2017	53
Tabel 3.9.	Banyaknya Masjid dan Mushola Dirinci Per Desa di Kecamatan Kuwarasan, 2017	54
Tabel 3.10.	Banyaknya Gereja Dan Vihara Dirinci Per Desa di Kecamatan Kuwarasan, 2017	55

BAB IV. PENDIDIKAN

Tabel 4.1.	Banyaknya Sarana Pendidikan Pra Sekolah Dirinci Per Desa di Kecamatan Kuwarasan, 2017	61
Tabel 4.2.	Banyaknya SD/MI Dan Rombongan Belajar Dirinci Per Desa di Kecamatan Kuwarasan, 2017	62
Tabel 4.3.	Tabel 4.3. Banyaknya Sekolah, Guru dan Murid SD/MI Dirinci Per Desa, 2017	63
Tabel 4.4.	Banyaknya Sekolah, Murid Dan Guru SMP/MTs Dirinci Per Desa di Kecamatan Kuwarasan, 2017	64
Tabel 4.5.	Banyaknya Sekolah, Guru dan Murid SMA/MA/SMK Dirinci Per Desa di Kecamatan Kuwarasan, 2017	65
Tabel 4.6.	Ratio Guru Terhadap Sekolah, Murid Terhadap Sekolah Dan Murid Terhadap Guru tingkat SD/MI Dirinci Per Desa di Kecamatan Kuwarasan, 2017	66
Tabel 4.7.	Ratio Guru Terhadap Sekolah, Murid Terhadap Sekolah Dan Murid Terhadap Guru tingkat SLTP Dirinci Per Desa di Kecamatan Kuwarasan, 2017	67
Tabel 4.8.	Ratio Guru Terhadap Sekolah, Murid Terhadap Sekolah Dan Murid Terhadap Guru tingkat SLTA Dirinci Per Desa di Kecamatan Kuwarasan, 2017	68
Tabel 4.9.	Banyaknya Pondok Pesantren Dan Madrasah Diniyah Dirinci Per Desa di Kecamatan Kuwarasan, 2017	69

BAB V. KESEHATAN

Tabel 5.1.	Banyaknya Rumah Sakit, Puskesmas Dan Puskesmas Pembantu Dirinci Per Desa di Kecamatan Kuwarasan, 2017	74
Tabel 5.2.	Banyaknya Tenaga Keperawatan di UPTD Unit Puskesmas Kuwarasan, 2017	75
Tabel 5.3.	Banyaknya Tenaga Medis di UPTD Unit Puskesmas Kuwarasan, 2017	75
Tabel 5.4.	Banyaknya Desa Siaga Dirinci Per Desa di Kecamatan Kuwarasan, 2017	76
Tabel 5.5	Banyaknya Upaya Kesehatan Bersumberdaya Masyarakat (UKBM) Per Desa di Kecamatan Kuwarasan, 2017	77
Tabel 5.6.	Banyaknya Posyandu Menurut Strata Per Desa di Kecamatan Kuwarasan, 2017	78
Tabel 5.7.	Jumlah Pasangan Usia Subur Menurut Desa di Kecamatan Kuwarasan, 2017	79
Tabel 5.8.	Jumlah Peserta KB Aktif Menurut Desa di Kecamatan Kuwarasan, 2017	80

BAB VI PERTANIAN

Tabel 6.1.	Luas Tanah Sawah (ha) Menurut Jenis Irigasi Per Desa Kecamatan di Kuwarasan, 2017	87
Tabel 6.2.	Luas Tanam , Luas Panen Dan Produksi Padi Sawah MT 2015/2017 Per Desa di Kecamatan Kuwarasan	88
Tabel 6.3.	Luas Tanam , Luas Panen Dan Produksi Padi Sawah MT II 2017 Per Desa di Kecamatan Kuwarasan	89
Tabel 6.4.	Jumlah Gapoktan Dan Kelompok Tani Per Desa di Kecamatan Kuwarasan, 2017	90

Tabel 6.5.	Jumlah Kelompok Tani Dan Jumlah Anggota Per Desa di Kecamatan Kuwarasan, 2017	91
Tabel 6.6.	Jumlah Traktor, Hand Sprayer Dan Pedal Threasure Manual Per Desa Kecamatan Kuwarasan, 2017	92
Tabel 6.7.	Jumlah Lumbung Padi dan Kapasitas Muat (Ton) Per Desa Kecamatan Kuwarasan, 2017	93
Tabel 6.8.	Jumlah Penggilingan Padi Tetap Dan Keliling Per Desa di Kecamatan Kuwarasan, 2017	94
Tabel 6.9.	Jumlah Rumah Tangga Dan Rumah Tangga Pertanian Per Desa di Kecamatan Kuwarasan, 2017	95

BAB VII PERDAGANGAN DAN KEUANGAN

Tabel 7.1.	Jumlah Pasar Tradisional dan Mini market Per Desa di Kecamatan Kuwarasan, 2017	101
Tabel 7.2.	Jumlah BRI Unit Dan BPR BKK Per Desa di Kecamatan Kuwarasan, 2017	102
Tabel 7.3.	Jumlah KUD Dan Koperasi Non KUD Per Desa Kecamatan Kuwarasan, 2017	103

BAB VIII TRANSPORTASI DAN KOMUNIKASI

Tabel 8.1.	Panjang Jalan Desa (Km) Menurut Jenisnya Per Desa di Kecamatan Kuwarasan, 2017	108
Tabel 8.2.	Jumlah Jembatan Desa Menurut Jenisnya Per Desa di Kecamatan Kuwarasan, 2017	109
Tabel 8.3.	Desa yang dilalui Angkutan Umum Desa Dan keberadaan Terminal di Kecamatan Kuwarasan, 2017	110
Tabel 8.4.	Keberadaan Signal Telepon Seluler dan BTS Per Desa Kecamatan Kuwarasan, 2017	111

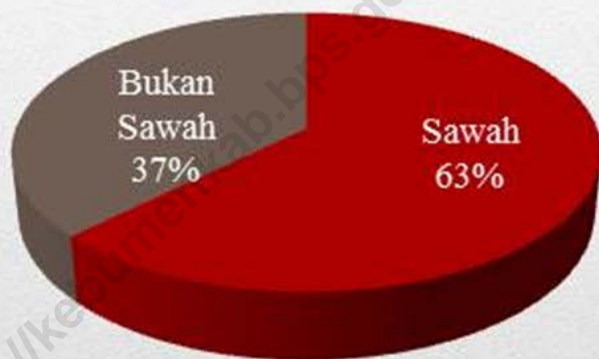
Tabel 8.5. Keberadaan Kantor Pos Dan Warnet Per Desa di Kecamatan Kuwarasan, 2017

112

<https://kebumenkab.bps.go.id>

GEOGRAFI

Luas Wilayah 3.384 Ha



**Jarak Kantor Kecamatan
ke Ibukota Kabupaten**

28 Km

BAB I GEOGRAFI

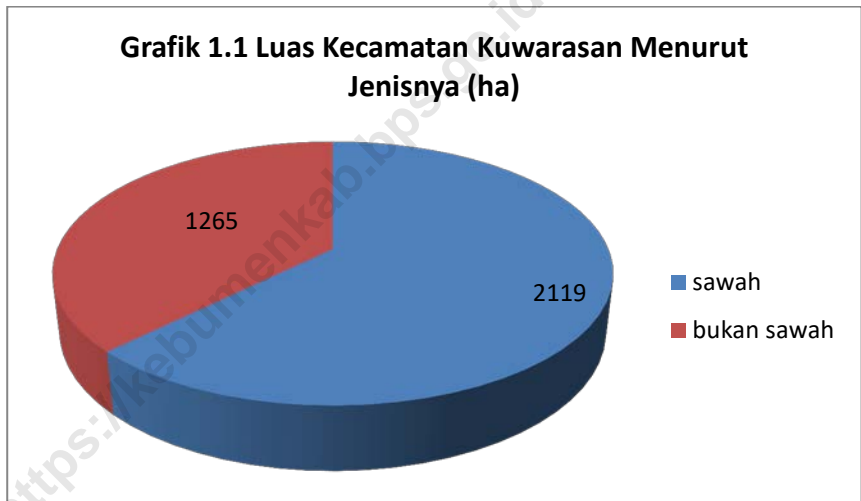
Kecamatan Kuwarasan merupakan salah satu kecamatan di wilayah Kabupaten Kebumen yang terletak antara $7,62^{\circ}$ - $7,69^{\circ}$ Lintang Selatan dan $109,49^{\circ}$ - $109,54^{\circ}$ Bujur Timur. Sedangkan batas batas wilayahnya sebagai berikut: Sebelah utara berbatasan dengan Kecamatan Kuwarasan dan Kecamatan Sempor, sebelah timur berbatasan dengan Kecamatan Adimulyo dan Kecamatan Karanganyar, di sebelah selatan berbatasan dengan Kecamatan Puring dan sebelah barat berbatasan dengan Kecamatan Buayan.

Wilayah Kecamatan Kuwarasan terletak pada ketinggian antara 9 meter sampai dengan 19 meter di atas permukaan air laut. Keseluruhan wilayahnya merupakan daerah dataran. Sedang luas Kecamatan Kuwarasan adalah 3.384 Ha terdiri dari lahan sawah sebesar 2.119 Ha atau 62,61 % dari luas wilayah Kecamatan dan lahan bukan sawah sebesar 1.268 Ha atau 37,39 % dari luas wilayah Kecamatan. Karena persentase luas sawah yang lebih besar dari luas bukan sawah maka penduduk di Kecamatan Kuwarasan sebagian besar mempunyai mata pencaharian pertanian, terutama padi sawah dan palawija.

Dibandingkan dengan tahun sebelumnya curah hujan dan hari hujan pada tahun ini lebih banyak. Sehingga mempengaruhi iklim yang ada di Kecamatan Kuwarasan. Jumlah curah hujan sebanyak 4.183 mm dengan hari hujan sebanyak 123 hari. Curah hujan tertinggi terjadi pada bulan Oktober yaitu sebesar 644 mm dengan hari hujan sebanyak

15 hari, urutan kedua terjadi pada bulan November yaitu curah hujan sebesar 622 mm dengan hari hujan sebanyak 12 hari.

Kecamatan Kuwarasan terdiri dari 22 desa , sedangkan Kantor Camat terletak di desa Kuwarasan. Ada 2 desa yang jaraknya terjauh dari Kantor Kepala Desa ke Kantor Camat adalah Desa Sawangan dan Desa Wonoyoso yaitu berjarak 7 km, sedangkan terdekat adalah Desa Kuwarasan berjarak 0,5 km.



Tabel 1.1 Letak dan Geografis Kecamatan Kuwarasan

1. LETAK

Kecamatan Kuwarasan terletak antara

7.65° - 7.69° Lintang Selatan

109.49° - 109.54° Bujur Timur

2. BATAS

Kecamatan Kuwarasan dibatasi oleh:

- Sebelah Utara : Kec.Gombong dan Kec.Sempor
- Sebelah Timur : Kec.Adimulyo dan Kec.Karanganyar
- Sebelah Selatan: Kec.Puring
- Sebelah Barat : Kec.Buayan

3. LUAS WILAYAH

Luas Wilayah Kecamatan Kuwarasan adalah 3.384 Ha

Terdiri dari: Lahan Sawah : 2.119 Ha

Lahan Bukan Sawah : 1.265 Ha

Sumber : *UPTD DISTAPANG WILAYAH KUWARASAN*

Tabel 1.2. Luas Wilayah Menurut Lahan Sawah dan Lahan Bukan Sawah Dirinci Per Desa di Kecamatan Kuwarasan, 2017

Desa	Lahan Sawah (ha)	Bukan Lahan Sawah (ha)	Jumlah (ha)
(1)	(2)	(3)	(4)
1. Kamulyan	110	55	165
2. Sidomukti	189	64	253
3. Tambaksari	78	45	123
4. Kalipurwo	115	81	196
5. Purwodadi	168	90	258
6. Pondokgebangsari	99	51	150
7. Kuwarasan	73	55	128
8. Harjodowo	73	41	114
9. Lemahduwur	56	73	129
10. Madureso	84	74	158
11. Mangli	53	50	103
12. Gandusari	57	60	117
13. O r i	100	58	158
14. Serut	74	25	99
15. Banjareja	94	81	175
16. Gumawang	68	45	113
17. Wonoyoso	82	46	128
18. Gunungmujil	135	49	184
19. Kuwaru	79	48	127
20. Bendungan	88	28	116
21. Jatimulyo	119	64	183
22. Sawangan	125	82	207
Jumlah	2 119	1 265	3 384

Sumber : UPTD DISTAPANG WILAYAH KUWARASAN

Tabel 1.3. Karakteristik Lahan (Ph Tanah) Dirinci Per Desa di Kecamatan Kuwarasan, 2017

Desa	Masam (Ph4,2-5,4)	Agak Masam (Ph5,5-5,9)	Netral (Ph6,0-7,5)
(1)	(2)	(3)	(4)
1. Kamulyan	-	-	v
2. Sidomukti	-	-	v
3. Tambaksari	-	v	v
4. Kalipurwo	-	-	v
5. Purwodadi	-	-	v
6. Pondokgebangsari	-	v	v
7. Kuwarasan	-	v	v
8. Harjodowo	-	-	v
9. Lemahduwur	-	-	v
10. Madureso	-	-	v
11. Mangli	-	-	v
12. Gandusari	-	-	v
13. O r i	-	v	v
14. Serut	-	-	v
15. Banjareja	-	-	v
16. Gumawang	-	-	v
17. Wonoyoso	-	-	v
18. Gunungmujil	-	-	v
19. Kuwaru	-	-	v
20. Bendungan	-	-	v
21. Jatimulyo	-	v	v
22. Sawangan	-	-	v

Sumber : UPTD DISTAPANG WILAYAH KUWARASAN

Tabel 1.4. Topografi dan Ketinggian DPL Dirinci Per Desa di Kecamatan Kuwarasan, 2017

Desa	Topografi Wilayah	Ketinggian DPL(m)
(1)	(2)	(3)
1. Kamulyan	Dataran	13
2. Sidomukti	Dataran	11
3. Tambaksari	Dataran	10
4. Kalipurwo	Dataran	12
5. Purwodadi	Dataran	9
6. Pondokgebangsari	Dataran	9
7. Kuwarasan	Dataran	15
8. Harjodowo	Dataran	11
9. Lemahduwur	Dataran	11
10. Madureso	Dataran	15
11. Mangli	Dataran	11
12. Gandusari	Dataran	14
13. O r i	Dataran	10
14. Serut	Dataran	14
15. Banjareja	Dataran	15
16. Gumawang	Dataran	15
17. Wonoyoso	Dataran	18
18. Gunungmujil	Dataran	19
19. Kuwaru	Dataran	19
20. Bendungan	Dataran	19
21. Jatimulyo	Dataran	18
22. Sawangan	Dataran	18

Sumber : Kantor Desa Di Kecamatan Kuwarasan

Tabel 1.5. Jarak Kantor Kepala Desa Ke Kantor Camat dan Kantor Bupati Dirinci Per Desa Kecamatan Kuwarasan, 2017

Desa	Ke Kantor Camat (Km)	Ke Kantor Bupati (Km)
(1)	(2)	(3)
1. Kamulyan	5,0	33,2
2. Sidomukti	5,0	33,0
3. Tambaksari	4,5	33,0
4. Kalipurwo	2,0	29,0
5. Purwodadi	3,0	29,0
6. Pondokgebangsari	3,0	28,0
7. Kuwarasan	0,5	27,0
8. Harjodowo	2,0	28,0
9. Lemahduwur	2,0	28,0
10. Madureso	1,5	26,0
11. Mangli	1,0	30,0
12. Gandusari	1,5	28,0
13. O r i	2,0	27,0
14. Serut	3,0	26,0
15. Banjareja	2,0	26,0
16. Gumawang	3,6	25,0
17. Wonoyoso	7,0	23,0
18. Gunungmujil	5,0	26,0
19. Kuwaru	3,0	25,0
20. Bendungan	4,0	24,0
21. Jatimulyo	5,0	23,0
22. Sawangan	7,0	21,0

Sumber : Kantor Desa Di Kecamatan Kuwarasan

Tabel 1.6. Jarak Kantor Kepala Desa Ke Kantor Polisi(Polsek) dan Kantor Koramil Dirinci Per Desa Kecamatan Kuwarasan, 2017

Desa	Ke Kantor Polsek (Km)	Ke Kantor Koramil (Km)
(1)	(2)	(3)
1. Kamulyan	5,0	5,2
2. Sidomukti	5,0	5,2
3. Tambaksari	4,5	4,6
4. Kalipurwo	2,0	2,2
5. Purwodadi	3,0	3,2
6. Pondokgebangsari	3,0	2,8
7. Kuwarasan	0,5	0,3
8. Harjodowo	2,0	2,2
9. Lemahduwur	2,0	2,2
10. Madureso	1,5	1,3
11. Mangli	1,0	0,8
12. Gandusari	1,5	1,3
13. O r i	2,0	2,8
14. Serut	3,0	2,8
15. Banjareja	2,0	2,8
16. Gumawang	3,6	3,4
17. Wonoyoso	7,0	6,8
18. Gunungmujil	5,0	4,8
19. Kuwaru	3,0	2,8
20. Bendungan	4,0	3,8
21. Jatimulyo	5,0	4,8
22. Sawangan	7,0	6,8

Sumber : Kantor Desa Di Kecamatan Kuwarasan

Tabel 1.7. Jarak Kantor Kepala Desa Ke Rumah Sakit dan Puskesmas Terdekat Dirinci Per Desa Kecamatan Kuwarasan, 2017

Desa	Ke Rumah Sakit (Km)	Ke Puskesmas (Km)
(1)	(2)	(3)
1. Kamulyan	2,0	1,5
2. Sidomukti	1,0	1,2
3. Tambaksari	0,6	1,0
4. Kalipurwo	0,2	2,0
5. Purwodadi	0,8	3,0
6. Pondokgebangsari	4,0	3,0
7. Kuwarasan	1,5	0,5
8. Harjodowo	1,0	2,0
9. Lemahduwur	1,0	2,0
10. Madureso	1,7	1,5
11. Mangli	1,6	0,8
12. Gandusari	2,8	1,3
13. O r i	3,2	2,0
14. Serut	4,5	3,0
15. Banjareja	4,0	2,0
16. Gumawang	4,5	3,6
17. Wonoyoso	2,5	2,0
18. Gunungmujil	2,5	1,5
19. Kuwaru	3,0	3,0
20. Bendungan	3,0	4,0
21. Jatimulyo	6,0	5,0
22. Sawangan	4,0	2,0

Sumber : Kantor Desa Di Kecamatan Kuwarasan

Tabel 1.8. Letak Koordinat Kantor Kepala Desa Dirinci Per Desa Kecamatan Kuwarasan, 2017

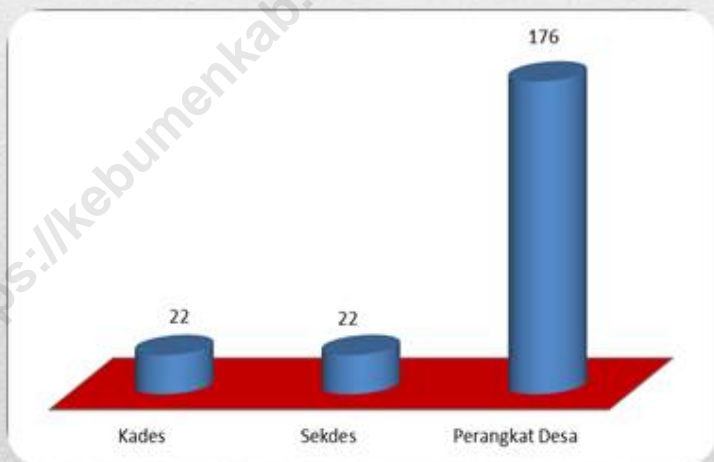
Desa	Lintang Selatan (⁰)	Bujur Timur (⁰)
(1)	(2)	(3)
1. Kamulyan	7,697581	109,491109
2. Sidomukti	7,691062	109,497913
3. Tambaksari	7,686912	109,502116
4. Kalipurwo	7,683051	109,510311
5. Purwodadi	7,584334	109,521491
6. Pondokgebangsari	7,667634	109,523224
7. Kuwarasan	7,662717	109,505069
8. Harjodowo	7,672290	109,501986
9. Lemahduwur	7,671350	109,487973
10. Madureso	7,681513	109,502408
11. Mangli	7,669362	109,505288
12. Gandusari	7,661002	109,514723
13. O r i	7,660953	109,523616
14. Serut	7,743294	109,515097
15. Banjareja	7,645972	109,51054
16. Gumawang	7,645066	109,500740
17. Wonoyoso	7,631538	109,495560
18. Gunungmujil	7,633309	109,500826
19. Kuwaru	7,638867	109,505479
20. Bendungan	7,632703	109,516247
21. Jatimulyo	7,642045	109,533769
22. Sawangan	7,625920	109,540679

Sumber : Kantor Desa Di Kecamatan Kuwarasan

PEMERINTAHAN



DESA : 22
RW : 86
RT : 247



Kades

Sekdes

Perangkat Desa

BAB II

PEMERINTAHAN

Desa atau yang disebut dengan nama lain, selanjutnya disebut desa adalah satuan kesatuan hukum yang memiliki kewenangan untuk mengatur dan mengurus kepentingan masyarakat setempat berdasarkan asal-usul dan adat istiadat setempat yang diakui dalam sistem pemerintahan nasional dan berada di daerah kabupaten. Kepala desa dipilih oleh rakyat setempat dan bersama lembaga musyawarah desa menentukan anggaran pendapatan dan belanja desanya.

Badan Perwakilan Desa (BPD) / Dewan Kelurahan : suatu lembaga permusyawaratan / permufakatan yang keanggotaannya terdiri dari kepala-kepala dusun, pimpinan lembaga-lembaga ke-masyarakatan dan pemuka-pemuka masyarakat desa yang bersangkutan.

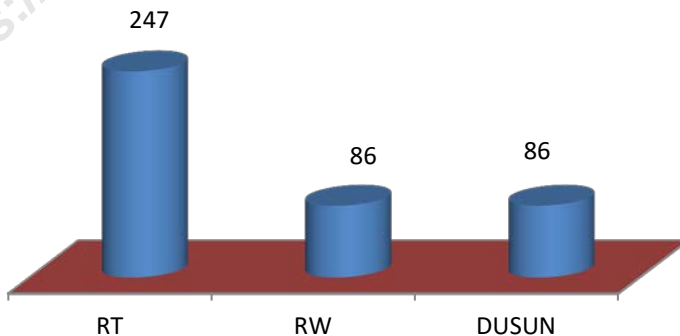
Rukun Warga (RW)/ rukun Tetangga (RT) : organisasi masyarakat yang diakui dan dibina oleh pemerintah untuk memelihara dan melestarikan nilai-nilai kehidupan masyarakat Indonesia yang berdasarkan kegotongroyongan dan kekeluargaan serta untuk membantu meningkatkan kelancaran pelaksanaan tugas pemerintahan pembangunan kemasyarakatan di desa dan kelurahan.

Wilayah Kecamatan Kuwarasan yang terdiri dari 22 Desa, semuanya berstatus Desa yang dipimpin oleh seorang Kepala Desa. Untuk pengangkatan sebagai Kepala Desa dilaksanakan melalui Pemilihan Kepala Desa yang dilakukan oleh masyarakat dengan memilih secara langsung. Untuk pengangkatan Perangkat Desa baik

Kepala Urusan, Kepala Dusun maupun Perangkat lainnya dilakukan test, baik secara tertulis maupun praktek oleh Panitia Tingkat Desa.

Dalam melaksanakan tugas Pemerintahan Desa didukung oleh Aparat Pemerintahan Desa sebanyak 225 orang yang terdiri dari Kepala Desa sebanyak 22 orang, Sekretaris Desa sebanyak 22 orang, dan Aparat lainnya 146 orang. Disamping itu setiap Desa juga dibentuk BPD sebagai mitra kerja dalam pelaksanaan tugas Pemerintahan Desa. Tingkatan Satuan Lingkungan Setempat (SLS) di setiap Desa sebanyak tiga tingkatan yaitu Dusun, Rukun Warga dan Rukun Tetangga. Jumlah Dusun di Kecamatan Kuwarasan sebanyak 86, jumlah Rukun Warga sebanyak 86 dan jumlah Rukun Tetangga sebanyak 247. Desa Kalipurwo terbanyak dengan 19 RT dan Desa Kamulyan paling sedikit dengan 5 RT.

Gambar 3. Banyaknya Satuan Lingkungan Setempat (SLS) Menurut Jenisnya di Kecamatan Kuwarasan, 2017



Tabel 2.1. Status Pemerintahan dan Nama SLS Di rinci Per Desa di Kecamatan Kuwarasan, 2017

Desa	Status Pemerintahan	Nama SLS Terkecil
(1)	(2)	(3)
1. Kamulyan	Desa	RT
2. Sidomukti	Desa	RT
3. Tambaksari	Desa	RT
4. Kalipurwo	Desa	RT
5. Purwodadi	Desa	RT
6. Pondokgebangsari	Desa	RT
7. Kuwarasan	Desa	RT
8. Harjodowo	Desa	RT
9. Lemahduwur	Desa	RT
10. Madureso	Desa	RT
11. Mangli	Desa	RT
12. Gandusari	Desa	RT
13. O r i	Desa	RT
14. Serut	Desa	RT
15. Banjareja	Desa	RT
16. Gumawang	Desa	RT
17. Wonoyoso	Desa	RT
18. Gunungmujil	Desa	RT
19. Kuwaru	Desa	RT
20. Bendungan	Desa	RT
21. Jatimulyo	Desa	RT
22. Sawangan	Desa	RT

Sumber : Kantor Desa di Kecamatan Kuwarasan

Tabel 2.2. Nama Kepala Desa Di rinci Per Desa di Kecamatan Kuwarasan, 2017

Desa	Nama Kepala Desa	Jenis Kelamin
(1)	(3)	(4)
1. Kamulyan	Karsono	L
2. Sidomukti	Sukiman	L
3. Tambaksari	Sartono	L
4. Kalipurwo	Mukhromi	L
5. Purwodadi	H.Mukimin	L
6. Pondokgebangsari	Sofan	L
7. Kuwarasan	Mutaqin	L
8. Harjodowo	Slamet Raharjo	L
9. Lemahduwur	Sri Harijati N	P
10. Madureso	Suparyo	L
11. Mangli	Barkah Catur A	L
12. Gandusari	Waliman	L
13. O r i	Solehan	L
14. Serut	Toufik MN	L
15. Banjareja	Sigit Priyadi	L
16. Gumawang	Gatot Prayoko	L
17. Wonoyoso	Sapto Utomo	L
18. Gunungmujil	Sunarko	L
19. Kuwaru	Sodikin	L
20. Bendungan	Tugiyo	L
21. Jatimulyo	Noro Prihantono	L
22. Sawangan	Susanto	L

Sumber : Kantor Desa di Kecamatan Kuwarasan

Tabel 2.3. Banyaknya Rukun Tetangga, Rukun Warga dan Dusun Dirinci Per Desa di Kecamatan Kuwarasan, 2017

Desa	RT	RW	Dusun
(1)	(2)	(3)	(4)
1. Kamulyan	5	2	4
2. Sidomukti	10	3	4
3. Tambaksari	9	4	2
4. Kalipurwo	19	5	6
5. Purwodadi	9	2	4
6. Pondokgebangsari	10	3	5
7. Kuwarasan	10	3	3
8. Harjodowo	8	2	2
9. Lemahduwur	20	6	3
10. Madureso	13	5	6
11. Mangli	8	4	3
12. Gandusari	9	4	2
13. O r i	12	2	3
14. Serut	8	2	2
15. Banjareja	12	5	5
16. Gumawang	8	4	4
17. Wonoyoso	17	4	4
18. Gunungmujil	15	6	4
19. Kuwaru	11	4	4
20. Bendungan	12	5	5
21. Jatimulyo	10	5	5
22. Sawangan	12	6	6
Jumlah	247	86	86

Sumber : Kantor Desa di Kecamatan Kuwarasan

Tabel 2.4. Banyaknya Gedung Kantor Kepala Desa, Balai Desa dan Kantor BPD Dirinci Per Desa di Kecamatan Kuwarasan, 2017

Desa	Gedung Kantor Kades	Balai Desa	Gedung Kantor BPD
(1)	(2)	(3)	(4)
1. Kamulyan	1	1	1
2. Sidomukti	1	1	1
3. Tambaksari	1	1	1
4. Kalipurwo	1	1	1
5. Purwodadi	1	1	1
6. Pondokgebangsari	1	1	1
7. Kuwarasan	1	1	1
8. Harjodowo	1	1	1
9. Lemahduwur	1	1	1
10. Madureso	1	1	1
11. Mangli	1	1	1
12. Gandusari	1	1	1
13. O r i	1	1	1
14. Serut	1	1	1
15. Banjareja	1	1	1
16. Gumawang	1	1	1
17. Wonoyoso	1	1	1
18. Gunungmujil	1	1	1
19. Kuwaru	1	1	1
20. Bendungan	1	1	1
21. Jatimulyo	1	1	1
22. Sawangan	1	1	1
Jumlah	22	22	22

Sumber : Kantor Desa di Kecamatan Kuwarasan

Tabel 2.5. Banyaknya Kepala Desa, Sekretaris Desa Dan Perangkat Desa lainnya Dirinci Per Desa di Kecamatan Kuwarasan, 2017

Desa	Kades	Sekdes	Prgkt Desa lainnya
(1)	(2)	(3)	(4)
1. Kamulyan	1	1	8
2. Sidomukti	1	1	10
3. Tambaksari	1	1	5
4. Kalipurwo	1	1	7
5. Purwodadi	1	1	8
6. Pondokgebangsari	1	1	8
7. Kuwarasan	1	1	5
8. Harjodowo	1	1	6
9. Lemahduwur	1	1	8
10. Madureso	1	1	11
11. Mangli	1	1	8
12. Gandusari	1	1	8
13. O r i	1	1	8
14. Serut	1	1	4
15. Banjareja	1	1	9
16. Gumawang	1	1	8
17. Wonoyoso	1	1	9
18. Gunungmujil	1	1	9
19. Kuwaru	1	1	9
20. Bendungan	1	1	9
21. Jatimulyo	1	1	9
22. Sawangan	1	1	10
Jumlah	22	22	176

Sumber : Kantor Desa di Kecamatan Kuwarasan

Tabel 2.6. Banyaknya Perangkat Desa menurut Tingkat Pendidikan Dirinci Per Desa di Kecamatan Kuwarasan, 2017

Desa	< SLTA	SLTA	>SLTA
(1)	(2)	(3)	(4)
1. Kamulyan	4	5	1
2. Sidomukti	4	7	1
3. Tambaksari	5	2	-
4. Kalipurwo	2	6	1
5. Purwodadi	7	3	-
6. Pondokgebangsari	5	5	-
7. Kuwarasan	3	2	2
8. Harjodowo	3	5	-
9. Lemahduwur	4	5	1
10. Madureso	7	5	1
11. Mangli	3	5	2
12. Gandusari	5	5	-
13. O r i	9	1	-
14. Serut	1	5	-
15. Banjareja	3	7	1
16. Gumawang	9	1	-
17. Wonoyoso	7	3	1
18. Gunungmujil	4	7	-
19. Kuwaru	2	8	1
20. Bendungan	4	7	-
21. Jatimulyo	6	5	-
22. Sawangan	5	5	2
Jumlah	102	104	14

Sumber : Kantor Desa di Kecamatan Kuwarasan

Tabel 2.7. Tingkat Pendidikan Ketua BPD dan Jumlah Anggota BPD Dirinci Per Desa di Kecamatan Kuwarasan, 2017

Desa	Pendidikan Ketua BPD	Jumlah Anggota BPD
(1)	(3)	(4)
1. Kamulyan	S1	5
2. Sidomukti	S1	7
3. Tambaksari	SMA	5
4. Kalipurwo	S1	9
5. Purwodadi	S1	6
6. Pondokgebangsari	S1	7
7. Kuwarasan	SLTA	7
8. Harjodowo	DIII	5
9. Lemahduwur	DIII	9
10. Madureso	SMP	9
11. Mangli	S1	5
12. Gandusari	S1	7
13. O r i	S1	7
14. Serut	SLTA	5
15. Banjareja	SLTA	9
16. Gumawang	SLTA	7
17. Wonoyoso	SLTA	11
18. Gunungmujil	DII	7
19. Kuwaru	S1	7
20. Bendungan	S1	7
21. Jatimulyo	S1	5
22. Sawangan	S1	7

Sumber : Kantor Desa di Kecamatan Kuwarasan



PENDUDUK

Jumlah Penduduk **45.429** Jiwa



Sex Ratio

99

Kepadatan Penduduk

1.342 jiwa/Km²



BAB III SOSIAL DAN PENDUDUK

Sumber utama data kependudukan adalah sensus penduduk yang dilaksanakan setiap sepuluh tahun sekali. Sensus penduduk telah dilaksanakan sebanyak enam kali sejak Indonesia merdeka, yaitu tahun 1961, 1971, 1980, 1990, 2000, dan 2010.

Di dalam sensus penduduk, pencacahan dilakukan terhadap seluruh penduduk yang berdomisili di wilayah teritorial Indonesia termasuk warga negara asing kecuali anggota korps diplomatik negara sahabat beserta keluarganya.

Metode pengumpulan data dalam sensus dilakukan dengan wawancara antara petugas sensus dengan responden dan juga melalui e-census. Pencatatan penduduk menggunakan konsep usual residence, yaitu konsep di mana penduduk biasa bertempat tinggal. Bagi penduduk yang bertempat tinggal tetap dicacah di mana mereka biasa tinggal, sedangkan untuk penduduk yang tidak bertempat tinggal tetap dicacah di tempat di mana mereka ditemukan petugas sensus pada malam 'Hari Sensus'.

Termasuk penduduk yang tidak bertempat tinggal tetap adalah tuna wisma, awak kapal berbendera Indonesia, penghuni perahu/rumah apung, masyarakat terpencil/terasing, dan pengungsi. Bagi mereka yang mempunyai tempat tinggal tetap dan sedang bepergian ke luar wilayah lebih dari enam bulan, tidak dicacah di tempat tinggalnya, tetapi dicacah di tempat tujuannya. Untuk tahun yang tidak dilaksanakan sensus penduduk, data kependudukan diperoleh dari hasil proyeksi penduduk. Proyeksi penduduk merupakan suatu perhitungan ilmiah

yang didasarkan pada asumsi dari komponen-komponen perubahan penduduk, yaitu kelahiran, kematian, dan migrasi. Proyeksi penduduk Indonesia 2010–2035 menggunakan data dasar penduduk hasil SP2010.

Penduduk Indonesia adalah semua orang yang berdomisili di wilayah teritorial Indonesia selama 6 bulan atau lebih dan atau mereka yang berdomisili kurang dari 6 bulan tetapi bertujuan menetap.

Laju pertumbuhan penduduk adalah angka yang menunjukkan persentase pertambahan penduduk dalam jangka waktu tertentu.

Kepadatan penduduk adalah rasio banyaknya penduduk per kilometer persegi.

Rasio jenis kelamin adalah perbandingan antara penduduk laki-laki dan penduduk perempuan pada suatu wilayah dan waktu tertentu. Biasanya dinyatakan dengan banyaknya penduduk laki-laki untuk 100 penduduk perempuan.

Distribusi penduduk adalah pola persebaran penduduk di suatu wilayah, baik berdasarkan batas-batas geografis maupun berdasarkan batas-batas administrasi pemerintahan.

Komposisi penduduk adalah pola persebaran penduduk menurut karakteristiknya, contoh: penduduk menurut kelompok umur, penduduk menurut jenis kelamin

Rumah tangga adalah seseorang atau sekelompok orang yang mendiami sebagian atau seluruh bangunan fisik/sensus dan biasanya tinggal bersama serta pengelolaan makan dari satu dapur. Yang dimaksud makan dari satu dapur adalah jika pengurusan kebutuhan sehari-harinya dikelola bersama-sama menjadi satu.

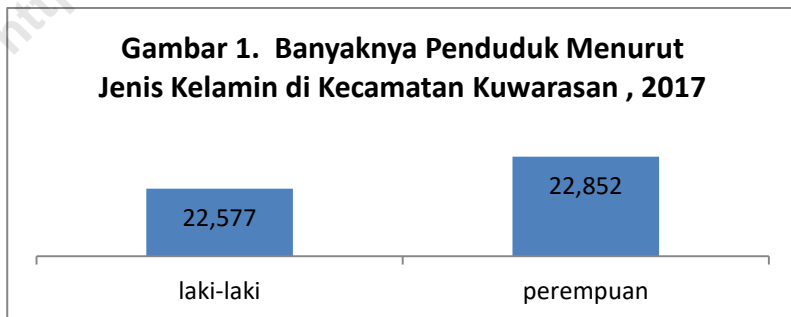
Anggota rumah tangga adalah semua orang yang biasanya

bertempat tinggal di suatu rumah tangga, baik yang berada di rumah pada waktu pencacahan maupun yang sementara tidak ada.

Rata-rata anggota rumah tangga adalah angka yang menunjukkan rata-rata jumlah anggota rumah tangga per rumah tangga.

Jumlah penduduk di Kecamatan Kuwarasan sebanyak 45.429 orang terdiri dari penduduk laki-laki sebanyak 22.577 orang dan penduduk perempuan sebanyak 22.852 orang. Sex ratio tertinggi adalah Desa Mangli yaitu sebesar 106 sedangkan yang terendah di Desa Tambaksari sebesar 91. Jumlah penduduk terbanyak di Desa Gunungmujil yaitu 3.451 orang atau sebesar 7,76 % dari total penduduk Kecamatan Kuwarasan, sedangkan yang terendah adalah Desa Serut dengan jumlah penduduk sebanyak 1.214 orang atau sebesar 2,73 % dari total penduduk di Kecamatan Kuwarasan.

Penduduk dewasa sebanyak 32.892 orang atau sebesar 73,97 % dari total penduduk Kecamatan Kuwarasan ,sedangkan penduduk anak-anak sebanyak 11.574 orang atau sebesar 26,03% dari total penduduk Kecamatan Kuwarasan.



Tabel 3.1. Banyaknya Penduduk Menurut Jenis Kelamin Dirinci Per Desa di Kecamatan Kuwarasan, 2017

Desa	Laki-laki	Perem puan	Jumlah
(1)	(2)	(3)	(4)
1. Kamulyan	674	669	1 343
2. Sidomukti	1 019	1 037	2 056
3. Tambaksari	725	793	1 518
4. Kalipurwo	1 469	1 440	2 909
5. Purwodadi	945	982	1 927
6. Pondokgebangsari	820	820	1 640
7. Kuwarasan	1 122	1 121	2 243
8. Harjodowo	677	613	1 290
9. Lemahduwur	1 577	1 545	3 122
10. Madureso	1 377	1 323	2 700
11. Mangli	856	811	1 667
12. Gandusari	870	880	1 750
13. O r i	939	968	1 907
14. Serut	613	626	1 239
15. Banjareja	1 284	1 345	2 629
16. Gumawang	952	977	1 929
17. Wonoyoso	1 226	1 286	2 512
18. Gunungmujil	1 762	1 764	3 526
19. Kuwaru	932	1 004	1 936
20. Bendungan	886	942	1 828
21. Jatimulyo	736	769	1 505
22. Sawangan	1 116	1 137	2 253
Jumlah	22 577	22 852	45 429

Sumber : BPS Kab.Kebumen

Tabel 3.2. Rasio Jenis Kelamin Penduduk Dirinci Per Desa di Kecamatan Kuwarasan, 2017

Desa	Laki-laki	Perempuan	Rasio Jenis Kelamin
(1)	(2)	(3)	(4)
1. Kamulyan	674	669	101
2. Sidomukti	1 019	1 037	98
3. Tambaksari	725	793	91
4. Kalipurwo	1 469	1 440	102
5. Purwodadi	945	982	96
6. Pondokgebangsari	820	820	100
7. Kuwarasan	1 122	1 121	100
8. Harjodowo	677	613	110
9. Lemahduwur	1 577	1 545	102
10. Madureso	1 377	1 323	104
11. Mangli	856	811	106
12. Gandusari	870	880	99
13. O r i	939	968	97
14. Serut	613	626	98
15. Banjareja	1 284	1 345	95
16. Gumawang	952	977	97
17. Wonoyoso	1 226	1 286	95
18. Gunungmujil	1 762	1 764	100
19. Kuwaru	932	1 004	93
20. Bendungan	886	942	94
21. Jatimulyo	736	769	96
22. Sawangan	1 116	1 137	98
Jumlah	22 577	22 852	99

Sumber : BPS Kab.Kebumen

Tabel 3.3. Pertumbuhan Penduduk Dirinci Per Desa di Kecamatan Kuwarasan, 2017

Desa	2016	2017	Pertumbuhan (jiwa)
(1)	(2)	(3)	(4)
1. Kamulyan	1 318	1.343	25
2. Sidomukti	2 018	2.056	38
3. Tambaksari	1 483	1.518	35
4. Kalipurwo	2 847	2.909	62
5. Purwodadi	1 886	1.927	41
6. Pondokgebangsari	1 602	1.640	38
7. Kuwarasan	2 195	2.243	48
8. Harjodowo	1 264	1.290	26
9. Lemahduwur	3 056	3.122	66
10. Madureso	2 646	2.700	54
11. Mangli	1 631	1.667	36
12. Gandusari	1 713	1.750	37
13. O r i	1 864	1.907	43
14. Serut	1 214	1.239	25
15. Banjareja	2 576	2.629	53
16. Gumawang	1 887	1.929	42
17. Wonoyoso	2 460	2.512	52
18. Gunungmujil	3 451	3.526	75
19. Kuwaru	1 889	1.936	47
20. Bendungan	1 790	1.828	38
21. Jatimulyo	1 471	1.505	34
22. Sawangan	2 205	2.253	48
Jumlah	44 466	45 429	963

Sumber : BPS Kab.Kebumen

Tabel 3.4. Jumlah Penduduk Anak-anak dan Dewasa Dirinci Per Desa di Kecamatan Kuwarasan, 2017

Desa	Anak-anak	Dewasa	Jumlah
(1)	(2)	(3)	(4)
1. Kamulyan	332	876	1 209
2. Sidomukti	563	1 295	1 858
3. Tambaksari	398	965	1 363
4. Kalipurwo	761	1 856	2 616
5. Purwodadi	442	1 283	1 725
6. Pondokgebangsari	458	1 018	1 476
7. Kuwarasan	661	1 366	2 027
8. Harjodowo	349	814	1 163
9. Lemahduwur	900	1 919	2 820
10. Madureso	769	1 671	2 440
11. Mangli	451	1 050	1 501
12. Gandusari	513	1 069	1 582
13. O r i	467	1 242	1 709
14. Serut	269	839	1 108
15. Banjareja	614	1 743	2 357
16. Gumawang	492	1 241	1 732
17. Wonoyoso	626	1 630	2 257
18. Gunungmujil	871	2 294	3 165
19. Kuwaru	472	1 259	1 732
20. Bendungan	474	1 170	1 644
21. Jatimulyo	360	987	1 347
22. Sawangan	562	1 461	2 023
Jumlah	11 803	29 050	40 583

Sumber : BPS Kab.Kebumen

Tabel 3.5. Jumlah Penduduk Anak-anak Menurut Jenis Kelamin Dirinci Per Desa Di Kecamatan Kuwarasan, 2017

Desa	Laki-laki	Perempuan	Jumlah
(1)	(2)	(3)	(4)
1. Kamulyan	170	162	326
2. Sidomukti	289	274	552
3. Tambaksari	203	195	390
4. Kalipurwo	388	373	746
5. Purwodadi	211	230	433
6. Pondokgebangsari	238	220	449
7. Kuwarasan	326	334	648
8. Harjodowo	193	156	342
9. Lemahduwur	475	425	883
10. Madureso	400	369	754
11. Mangli	240	211	442
12. Gandusari	256	257	503
13. O r i	231	236	458
14. Serut	141	128	264
15. Banjareja	325	289	602
16. Gumawang	257	235	482
17. Wonoyoso	317	309	614
18. Gunungmujil	449	422	854
19. Kuwaru	235	238	463
20. Bendungan	239	236	465
21. Jatimulyo	189	171	353
22. Sawangan	313	249	551
Jumlah	5 720	6 083	11 803

Sumber : BPS Kab.Kebumen

Tabel 3.6. Jumlah Penduduk Dewasa Menurut Jenis Kelamin Dirinci Per Desa Di Kecamatan Kuwarasan, 2017

Desa	Laki-laki	Perempuan	Jumlah
(1)	(2)	(3)	(4)
1. Kamulyan	437	439	876
2. Sidomukti	635	660	1 295
3. Tambaksari	451	514	965
4. Kalipurwo	935	920	1 856
5. Purwodadi	632	651	1 283
6. Pondokgebangsari	501	518	1 018
7. Kuwarasan	689	677	1 366
8. Harjodowo	416	398	814
9. Lemahduwur	952	967	1 919
10. Madureso	847	824	1 671
11. Mangli	531	519	1 050
12. Gandusari	529	540	1 069
13. O r i	609	633	1 242
14. Serut	408	431	839
15. Banjareja	828	915	1 743
16. Gumawang	599	642	1 241
17. Wonoyoso	788	843	1 630
18. Gunungmujil	1 134	1 160	2 294
19. Kuwaru	601	659	1 259
20. Bendungan	561	609	1 170
21. Jatimulyo	472	516	987
22. Sawangan	693	767	1461
Jumlah	1 4248	1 3802	29 050

Sumber : BPS Kab.Kebumen

Tabel 3.7. Jumlah Penduduk Menurut Kelompok Umur dan Jenis Kelamin Dirinci Per Desa di Kecamatan Kuwarasan, 2017

Desa	0 – 4		
	Laki - laki	Perempuan	Jumlah
(1)	(2)	(3)	(4)
1. Kamulyan	63	51	114
2. Sidomukti	92	82	174
3. Tambaksari	55	60	115
4. Kalipurwo	111	127	238
5. Purwodadi	68	66	134
6. Pondokgebangsari	67	71	138
7. Kuwarasan	94	97	191
8. Harjodowo	60	41	101
9. Lemahduwur	159	142	301
10. Madureso	124	126	250
11. Mangli	77	70	147
12. Gandusari	72	82	154
13. O r i	73	83	156
14. Serut	39	41	80
15. Banjareja	98	98	196
16. Gumawang	87	77	164
17. Wonoyoso	92	104	196
18. Gunungmujil	156	156	312
19. Kuwaru	82	69	151
20. Bendungan	63	72	135
21. Jatimulyo	52	55	107
22. Sawangan	107	69	176
Jumlah	1 891	1 839	3 730

Sumber : BPS Kab.Kebumen

Tabel 3.7. Lanjutan...

Desa	5 - 9		
	Laki - laki	Perempuan	Jumlah
(1)	(5)	(6)	(7)
1. Kamulyan	48	59	107
2. Sidomukti	97	99	196
3. Tambaksari	60	59	119
4. Kalipurwo	129	123	252
5. Purwodadi	66	75	141
6. Pondokgebangsari	77	67	144
7. Kuwarasan	117	111	228
8. Harjodowo	52	67	119
9. Lemahduwur	161	143	304
10. Madureso	127	119	246
11. Mangli	85	68	153
12. Gandusari	79	82	161
13. O r i	71	78	149
14. Serut	50	43	93
15. Banjareja	94	100	194
16. Gumawang	81	85	166
17. Wonoyoso	108	114	222
18. Gunungmujil	145	142	287
19. Kuwaru	77	87	164
20. Bendungan	92	69	161
21. Jatimulyo	63	56	119
22. Sawangan	96	92	188
Jumlah	1 975	1 938	3 913

Sumber : BPS Kab.Kebumen

Tabel 3.7. Lanjutan...

Desa	10 - 14		
	Laki - laki	Perempuan	Jumlah
(1)	(8)	(9)	(10)
1. Kamulyan	56	54	110
2. Sidomukti	96	96	192
3. Tambaksari	88	79	167
4. Kalipurwo	145	126	271
5. Purwodadi	76	92	168
6. Pondokgebangsari	93	84	177
7. Kuwarasan	112	128	240
8. Harjodowo	79	49	128
9. Lemahduwur	151	143	294
10. Madureso	145	127	272
11. Mangli	76	75	151
12. Gandusari	104	96	200
13. O r i	86	75	161
14. Serut	50	45	95
15. Banjareja	131	92	223
16. Gumawang	87	74	161
17. Wonoyoso	114	94	208
18. Gunungmujil	144	127	271
19. Kuwaru	75	84	159
20. Bendungan	81	97	178
21. Jatimulyo	72	62	134
22. Sawangan	109	91	200
Jumlah	2 170	1 990	4 160

Sumber : BPS Kab.Kebumen

Tabel 3.7. Lanjutan...

Desa	15 - 19		
	Laki - laki	Perempuan	Jumlah
(1)	(11)	(12)	(13)
1. Kamulyan	60	29	89
2. Sidomukti	69	53	122
3. Tambaksari	49	67	116
4. Kalipurwo	111	91	202
5. Purwodadi	71	65	136
6. Pondokgebangsari	81	59	140
7. Kuwarasan	114	81	195
8. Harjodowo	42	28	70
9. Lemahduwur	135	116	251
10. Madureso	123	91	214
11. Mangli	73	43	116
12. Gandusari	78	81	159
13. O r i	74	76	150
14. Serut	42	42	84
15. Banjareja	90	95	185
16. Gumawang	79	75	154
17. Wonoyoso	93	104	197
18. Gunungmujil	130	115	245
19. Kuwaru	80	76	156
20. Bendungan	73	74	147
21. Jatimulyo	74	56	130
22. Sawangan	104	93	197
Jumlah	1 845	1 610	3 455

Sumber : BPS Kab.Kebumen

Tabel 3.7. Lanjutan...

Desa	20 - 24		
	Laki - laki	Perempuan	Jumlah
(1)	(14)	(15)	(16)
1. Kamulyan	31	32	63
2. Sidomukti	36	45	81
3. Tambaksari	35	47	82
4. Kalipurwo	90	101	191
5. Purwodadi	61	52	113
6. Pondokgebangsari	49	43	92
7. Kuwarasan	75	59	134
8. Harjodowo	44	35	79
9. Lemahduwur	129	121	250
10. Madureso	106	83	189
11. Mangli	47	50	97
12. Gandusari	57	48	105
13. O r i	54	56	110
14. Serut	52	43	95
15. Banjareja	73	93	166
16. Gumawang	51	55	106
17. Wonoyoso	80	70	150
18. Gunungmujil	106	106	212
19. Kuwaru	44	48	92
20. Bendungan	48	41	89
21. Jatimulyo	34	48	82
22. Sawangan	51	50	101
Jumlah	1 353	1 326	2 679

Sumber : BPS Kab.Kebumen

Tabel 3.7. Lanjutan...

Desa	25 - 29		
	Laki - laki	Perempuan	Jumlah
(1)	(17)	(18)	(19)
1. Kamulyan	36	37	73
2. Sidomukti	64	56	120
3. Tambaksari	43	49	92
4. Kalipurwo	88	90	178
5. Purwodadi	50	38	88
6. Pondokgebangsari	46	45	91
7. Kuwarasan	57	52	109
8. Harjodowo	39	31	70
9. Lemahduwur	101	125	226
10. Madureso	82	74	156
11. Mangli	47	54	101
12. Gandusari	36	42	78
13. O r i	49	56	105
14. Serut	37	40	77
15. Banjareja	69	93	162
16. Gumawang	53	47	100
17. Wonoyoso	66	68	134
18. Gunungmujil	103	106	209
19. Kuwaru	57	64	121
20. Bendungan	53	52	105
21. Jatimulyo	45	28	73
22. Sawangan	45	66	111
Jumlah	1 266	1 313	2 579

Sumber : BPS Kab.Kebumen

Tabel 3.7. Lanjutan...

Desa	30 - 34		
	Laki - laki	Perempuan	Jumlah
(1)	(20)	(21)	(22)
1. Kamulyan	40	38	78
2. Sidomukti	57	81	138
3. Tambaksari	49	50	99
4. Kalipurwo	92	100	192
5. Purwodadi	51	45	96
6. Pondokgebangsari	31	43	74
7. Kuwarasan	60	83	143
8. Harjodowo	39	39	78
9. Lemahduwur	112	106	218
10. Madureso	79	96	175
11. Mangli	43	60	103
12. Gandusari	50	48	98
13. O r i	61	55	116
14. Serut	28	31	59
15. Banjareja	68	71	139
16. Gumawang	42	55	97
17. Wonoyoso	64	97	161
18. Gunungmujil	118	116	234
19. Kuwaru	57	67	124
20. Bendungan	45	41	86
21. Jatimulyo	28	39	67
22. Sawangan	59	56	115
Jumlah	1 273	1 417	2 690

Sumber : BPS Kab.Kebumen

Tabel 3.7. Lanjutan...

Desa	35 - 39		
	Laki - laki	Perempuan	Jumlah
(1)	(23)	(24)	(25)
1. Kamulyan	46	43	189
2. Sidomukti	78	75	153
3. Tambaksari	46	48	94
4. Kalipurwo	130	102	232
5. Purwodadi	53	66	119
6. Pondokgebangsari	43	50	93
7. Kuwarasan	80	71	151
8. Harjodowo	47	60	107
9. Lemahduwur	98	110	208
10. Madureso	84	93	177
11. Mangli	76	56	132
12. Gandusari	53	57	110
13. O r i	62	56	118
14. Serut	47	42	89
15. Banjareja	73	97	170
16. Gumawang	56	67	123
17. Wonoyoso	77	92	169
18. Gunungmujil	112	126	238
19. Kuwaru	63	64	127
20. Bendungan	51	64	115
21. Jatimulyo	36	54	90
22. Sawangan	62	85	147
Jumlah	1 473	1 578	3 051

Sumber : BPS Kab.Kebumen

Tabel 3.7. Lanjutan...

Desa	40 - 44		
	Laki - laki	Perempuan	Jumlah
(1)	(26)	(27)	(28)
1. Kamulyan	52	60	112
2. Sidomukti	89	87	176
3. Tambaksari	51	63	114
4. Kalipurwo	104	123	227
5. Purwodadi	64	70	134
6. Pondokgebangsari	67	72	139
7. Kuwarasan	82	90	172
8. Harjodowo	60	51	111
9. Lemahduwur	109	107	216
10. Madureso	86	107	193
11. Mangli	61	64	125
12. Gandusari	59	68	127
13. O r i	55	70	125
14. Serut	41	44	85
15. Banjareja	96	91	187
16. Gumawang	69	84	153
17. Wonoyoso	104	102	206
18. Gunungmujil	109	129	238
19. Kuwaru	66	69	135
20. Bendungan	74	56	130
21. Jatimulyo	51	55	106
22. Sawangan	80	96	176
Jumlah	1 629	1 758	3 387

Sumber : BPS Kab.Kebumen

Tabel 3.7. Lanjutan...

Desa	45 - 49		
	Laki - laki	Perempuan	Jumlah
(1)	(29)	(30)	(31)
1. Kamulyan	49	59	108
2. Sidomukti	66	73	139
3. Tambaksari	56	51	107
4. Kalipurwo	113	92	205
5. Purwodadi	67	65	132
6. Pondokgebangsari	56	56	112
7. Kuwarasan	67	71	138
8. Harjodowo	46	41	87
9. Lemahduwur	86	89	175
10. Madureso	95	86	181
11. Mangli	47	66	113
12. Gandusari	67	64	131
13. O r i	54	69	123
14. Serut	49	64	113
15. Banjareja	103	126	229
16. Gumawang	80	93	173
17. Wonoyoso	100	115	215
18. Gunungmujil	138	138	276
19. Kuwaru	64	88	152
20. Bendungan	61	86	147
21. Jatimulyo	53	55	108
22. Sawangan	81	82	163
Jumlah	1 598	1 729	3 327

Sumber : BPS Kab.Kebumen

Tabel 3.7. Lanjutan...

Desa	50 - 54		
	Laki - laki	Perempuan	Jumlah
(1)	(32)	(33)	(34)
1. Kamulyan	62	52	114
2. Sidomukti	63	71	134
3. Tambaksari	48	56	104
4. Kalipurwo	82	84	166
5. Purwodadi	74	94	168
6. Pondokgebangsari	46	42	88
7. Kuwarasan	67	75	142
8. Harjodowo	48	42	90
9. Lemahduwur	83	88	171
10. Madureso	92	77	169
11. Mangli	63	49	112
12. Gandusari	64	54	118
13. O r i	71	77	148
14. Serut	41	51	92
15. Banjareja	109	104	213
16. Gumawang	62	55	117
17. Wonoyoso	88	90	178
18. Gunungmujil	124	142	266
19. Kuwaru	52	61	113
20. Bendungan	68	76	144
21. Jatimulyo	50	69	119
22. Sawangan	76	80	156
Jumlah	1 522	1 589	3 122

Sumber : BPS Kab.Kebumen

Tabel 3.7. Lanjutan...

Desa	55 - 59		
	Laki - laki	Perempuan	Jumlah
(1)	(35)	(36)	(37)
1. Kamulyan	37	42	79
2. Sidomukti	75	61	136
3. Tambaksari	49	56	105
4. Kalipurwo	86	89	175
5. Purwodadi	75	87	162
6. Pondokgebangsari	46	48	94
7. Kuwarasan	52	59	111
8. Harjodowo	35	38	73
9. Lemahduwur	76	75	151
10. Madureso	79	73	152
11. Mangli	58	42	100
12. Gandusari	30	52	82
13. O r i	71	82	153
14. Serut	54	41	95
15. Banjareja	94	94	188
16. Gumawang	64	52	116
17. Wonoyoso	85	68	153
18. Gunungmujil	100	101	201
19. Kuwaru	66	68	134
20. Bendungan	50	66	116
21. Jatimulyo	41	49	90
22. Sawangan	66	72	138
Jumlah	1 389	1 415	2 804

Sumber : BPS Kab.Kebumen

Tabel 3.7. Lanjutan...

Desa	60 - 64		
	Laki - laki	Perempuan	Jumlah
(1)	(38)	(39)	(40)
1. Kamulyan	26	30	56
2. Sidomukti	35	45	80
3. Tambaksari	29	34	63
4. Kalipurwo	58	61	119
5. Purwodadi	52	51	103
6. Pondokgebangsari	26	24	50
7. Kuwarasan	52	38	90
8. Harjodowo	28	25	53
9. Lemahduwur	60	52	112
10. Madureso	40	44	84
11. Mangli	34	30	64
12. Gandusari	43	34	77
13. O r i	55	28	83
14. Serut	31	34	65
15. Banjareja	47	51	98
16. Gumawang	52	45	97
17. Wonoyoso	61	55	116
18. Gunungmujil	103	67	170
19. Kuwaru	52	60	112
20. Bendungan	41	33	74
21. Jatimulyo	37	48	85
22. Sawangan	64	41	105
Jumlah	1 026	930	1 956

Sumber : BPS Kab.Kebumen

Tabel 3.7. Lanjutan...

Desa	65 - 69		
	Laki - laki	Perempuan	Jumlah
(1)	(41)	(42)	(43)
1. Kamulyan	20	27	47
2. Sidomukti	20	24	44
3. Tambaksari	22	25	47
4. Kalipurwo	47	36	83
5. Purwodadi	43	25	68
6. Pondokgebangsari	24	29	53
7. Kuwarasan	18	22	40
8. Harjodowo	17	14	31
9. Lemahduwur	41	37	78
10. Madureso	34	51	85
11. Mangli	20	30	50
12. Gandusari	27	16	43
13. O r i	31	31	62
14. Serut	28	21	49
15. Banjareja	53	43	96
16. Gumawang	27	33	60
17. Wonoyoso	47	40	87
18. Gunungmujil	62	61	123
19. Kuwaru	47	36	83
20. Bendungan	33	45	78
21. Jatimulyo	41	25	66
22. Sawangan	43	44	87
Jumlah	745	715	1 460

Sumber : BPS Kab.Kebumen

Tabel 3.7. Lanjutan...

Desa	70 - 74		
	Laki - laki	Perempuan	Jumlah
(1)	(44)	(45)	(46)
1. Kamulyan	18	18	36
2. Sidomukti	28	41	69
3. Tambaksari	20	22	42
4. Kalipurwo	20	32	52
5. Purwodadi	36	47	83
6. Pondokgebangsari	20	27	47
7. Kuwarasan	33	26	59
8. Harjodowo	9	11	20
9. Lemahduwur	17	20	37
10. Madureso	27	23	50
11. Mangli	22	21	43
12. Gandusari	17	16	33
13. O r i	33	36	69
14. Serut	20	18	38
15. Banjareja	45	40	85
16. Gumawang	24	36	60
17. Wonoyoso	20	28	48
18. Gunungmujil	44	43	87
19. Kuwaru	19	25	44
20. Bendungan	28	40	68
21. Jatimulyo	22	27	49
22. Sawangan	25	42	67
Jumlah	547	639	1 186

Sumber : BPS Kab.Kebumen

Tabel 3.7. Lanjutan...

Desa	75 +		
	Laki - laki	Perempuan	Jumlah
(1)	(47)	(48)	(49)
1. Kamulyan	30	38	68
2. Sidomukti	54	48	102
3. Tambaksari	25	27	52
4. Kalipurwo	63	63	126
5. Purwodadi	38	44	82
6. Pondokgebangsari	48	60	108
7. Kuwarasan	42	58	100
8. Harjodowo	32	41	73
9. Lemahduwur	59	71	130
10. Madureso	54	53	107
11. Mangli	27	33	60
12. Gandusari	34	40	74
13. O r i	39	40	79
14. Serut	4	26	30
15. Banjareja	41	57	98
16. Gumawang	38	44	82
17. Wonoyoso	27	45	72
18. Gunungmujil	68	89	157
19. Kuwaru	31	38	69
20. Bendungan	25	30	55
21. Jatimulyo	37	43	80
22. Sawangan	48	78	126
Jumlah	864	1 066	1 930

Sumber : BPS Kab.Kebumen

Tabel 3.8. Jumlah Penduduk Menurut Usia Produktif, Usia Tidak Produktif Per Desa di Kecamatan Kuwarasan, 2017

Desa	Usia Prod	Usia Tdk Produktif	Jumlah
(1)	(3)	(4)	(5)
1. Kamulyan	861	482	1343
2. Sidomukti	1279	777	2056
3. Tambaksari	976	542	1518
4. Kalipurwo	1887	1022	2909
5. Purwodadi	1251	676	1927
6. Pondokgebangsari	973	667	1640
7. Kuwarasan	1385	858	2243
8. Harjodowo	818	472	1290
9. Lemahduwur	1978	1144	3122
10. Madureso	1690	1010	2700
11. Mangli	1063	604	1667
12. Gandusari	1085	665	1750
13. O r i	1231	676	1907
14. Serut	854	385	1239
15. Banjareja	1737	892	2629
16. Gumawang	1236	693	1929
17. Wonoyoso	1679	833	2512
18. Gunungmujil	2289	1237	3526
19. Kuwaru	1266	670	1936
20. Bendungan	1153	675	1828
21. Jatimulyo	950	555	1505
22. Sawangan	1409	844	2253
Jumlah	29 050	16 379	45 429

Sumber :BPS Kab.Kebumen

Tabel 3.9. Banyaknya Masjid dan Musholla Dirinci Per Desa di Kecamatan Kuwarasan, 2017

Desa	Masjid	Musholla
(1)	(3)	(4)
1. Kamulyan	2	4
2. Sidomukti	2	6
3. Tambaksari	2	4
4. Kalipurwo	2	10
5. Purwodadi	2	8
6. Pondokgebangsari	1	11
7. Kuwarasan	1	12
8. Harjodowo	2	2
9. Lemahduwur	3	8
10. Madureso	2	14
11. Mangli	1	7
12. Gandusari	2	12
13. O r i	2	8
14. Serut	1	4
15. Banjareja	3	8
16. Gumawang	2	5
17. Wonoyoso	4	7
18. Gunungmujil	3	7
19. Kuwaru	3	4
20. Bendungan	2	7
21. Jatimulyo	2	6
22. Sawangan	4	11
Jumlah	48	165

Sumber : Kecamatan Kuwarasan

Tabel 3.10. Banyaknya Gereja Dan Vihara Dirinci Per Desa di Kecamatan Kuwarasan, 2017

Desa	Gereja	Vihara
(1)	(3)	(4)
1. Kamulyan	-	-
2. Sidomukti	-	-
3. Tambaksari	-	-
4. Kalipurwo	-	-
5. Purwodadi	1	1
6. Pondokgebangsari	-	-
7. Kuwarasan	-	-
8. Harjodowo	-	-
9. Lemahduwur	-	-
10. Madureso	-	-
11. Mangli	-	-
12. Gandusari	-	-
13. O r i	-	-
14. Serut	-	-
15. Banjareja	-	-
16. Gumawang	-	1
17. Wonoyoso	-	-
18. Gunungmujil	1	-
19. Kuwaru	-	-
20. Bendungan	-	-
21. Jatimulyo	-	-
22. Sawangan	-	-
Jumlah	2	2

Sumber : Kecamatan Kuwarasan

PENDIDIKAN

- PAUD : 22
- TK : 26
- RA : 6
- SD Sederajat : 36
- SMP Sederajat : 6
- SMA Sederajat : 2



- **Pondok Pesantren : 11**
 - **Madrasah : 5**
-

BAB IV

PENDIDIKAN

Ketersediaan sarana pendidikan yang ada di wilayah Kecamatan Kuwarasan berpengaruh terhadap tingkat pendidikan penduduk, hal ini dikarenakan jarak tempuh dari tempat tinggal penduduk ke lokasi pendidikan akan menjadi perhitungan dalam menentukan pilihan sekolah. Sarana pendidikan pra sekolah yang terdiri dari Pendidikan Anak Usia Dini (PAUD) , Taman Kanak-Kanak (TK) dan Roudatul Atfal (RA) sudah menyebar di semua Desa. Untuk PAUD di setiap Desa sudah ada, demikian juga TK, sedangkan untuk RA berada di beberapa Desa.

Pada tingkatan Sekolah Dasar, baik yang di bawah DIKPORa yaitu Sekolah Dasar (SD) maupun yang dibawah Kementerian Agama yaitu Madrasah Ibtidaiyah (MI) , untuk wilayah Kecamatan Kuwarasan memiliki 30 SD yang semuanya merupakan Sekolah Negeri dan 6 MI yang semuanya berstatus swasta. Untuk SD sudah ada di setiap Desa, dan yang mempunyai SD terbanyak adalah Desa Gunungmujil dengan jumlah 3 SD, sedangkan untuk MI berada di Desa Pondokgebangsari, Lemahduwur, Madureso, Gandusari, Kalipurwo dan desa Sawangan.

Pada tingkatan SLTP baik Sekolah Menengah Pertama (SMP) sebanyak 3 SMP maupun Madrasah Tsanawiyah (MTs) sebanyak 3 MTs, hanya satu yang berstatus negeri yaitu SMP Negeri 1 Kuwarasan yang berada di Desa Mangli, sedangkan 2 SMP lainnya berada di Desa Kuwarasan dan Gandusari. Untuk MTs berada di Desa Tambaksari,

Madureso dan Pondokgebangsari.

Pada tingkatan SLTA, hanya ada 3 sekolah , 2 sekolah berlokasi di Desa Tambaksari yaitu Madrasah Aliyah (MA) dan SMK, sedangkan 1 sekolah lainnya berlokasi di Desa Gandusari yaitu MAPK. Untuk tingkatan Perguruan Tinggi di Kecamatan Kuwarasan belum ada, sehingga bagi penduduk yang akan mengikuti pendidikan ke jenjang Perguruan Tinggi harus ke luar Kecamatan.

Di samping pendidikan formal, di Kecamatan Kuwarasan mempunyai sarana pendidikan non formal sebanyak 11 pondok pesantren dan 5 madrasah Diniyah.

Tabel 4.1. Banyaknya Sarana Pendidikan Pra Sekolah Dirinci Per Desa di Kecamatan Kuwarasan, 2017

Desa	PAUD	TK	RA
(1)	(2)	(3)	(4)
1. Kamulyan	1	1	-
2. Sidomukti	1	1	-
3. Tambaksari	1	1	-
4. Kalipurwo	1	1	1
5. Purwodadi	1	1	1
6. Pondokgebangsari	1	1	1
7. Kuwarasan	1	1	-
8. Harjodowo	1	1	-
9. Lemahduwur	1	1	1
10. Madureso	1	1	-
11. Mangli	1	1	-
12. Gandusari	1	1	1
13. O r i	1	1	-
14. Serut	1	1	-
15. Banjareja	1	2	-
16. Gumawang	1	1	-
17. Wonoyoso	1	2	-
18. Gunungmujil	1	2	-
19. Kuwaru	1	1	-
20. Bendungan	1	1	-
21. Jatimulyo	1	1	-
22. Sawangan	1	2	1
Jumlah	22	26	6

Sumber : Kantor Desa di Kecamatan Kuwarasan

Tabel 4.2. Banyaknya SD/MI Dan Rombongan Belajar Dirinci Per Desa di Kecamatan Kuwarasan, 2017

Desa	SD/MI	Rombel
(1)	(3)	(4)
1. Kamulyan	1	6
2. Sidomukti	2	12
3. Tambaksari	1	6
4. Kalipurwo	3	15
5. Purwodadi	1	6
6. Pondokgebangsari	2	12
7. Kuwarasan	2	13
8. Harjodowo	1	6
9. Lemahduwur	2	15
10. Madureso	2	18
11. Mangli	1	6
12. Gandusari	2	12
13. O r i	1	7
14. Serut	1	6
15. Banjareja	2	12
16. Gumawang	1	7
17. Wonoyoso	2	12
18. Gunungmujil	3	18
19. Kuwaru	1	6
20. Bendungan	1	6
21. Jatimulyo	1	6
22. Sawangan	3	18
Jumlah	36	225

Sumber : Kantor Desa di Kecamatan Kuwarasan

Tabel 4.3. Banyaknya Sekolah, Guru dan Murid SD/MI Dirinci Per Desa di Kecamatan Kuwarasan, 2017

Desa	Sekolah	Guru	Murid
(1)	(2)	(3)	(4)
1. Kamulyan	1	8	126
2. Sidomukti	2	18	244
3. Tambaksari	1	11	113
4. Kalipurwo	3	25	401
5. Purwodadi	1	11	153
6. Pondokgebangsari	2	17	218
7. Kuwarasan	2	19	264
8. Harjodowo	1	7	116
9. Lemahduwur	2	20	363
10. Madureso	2	24	468
11. Mangli	1	9	156
12. Gandusari	2	16	250
13. O r i	1	11	196
14. Serut	1	7	104
15. Banjareja	2	18	230
16. Gumawang	1	9	204
17. Wonoyoso	2	18	265
18. Gunungmujil	3	26	336
19. Kuwaru	1	9	187
20. Bendungan	1	10	128
21. Jatimulyo	1	8	98
22. Sawangan	3	24	251
Jumlah	36	325	4 871

Sumber : Kantor Desa di Kecamatan Kuwarasan

Tabel 4.4. Banyaknya Sekolah, Murid Dan Guru SMP/MTs Dirinci Per Desa di Kecamatan Kuwarasan, 2017

Desa	Sekolah	Guru	Murid
(1)	(2)	(3)	(4)
1. Kamulyan	-	-	-
2. Sidomukti	-	-	-
3. Tambaksari	1	35	456
4. Kalipurwo	-	-	-
5. Purwodadi	-	-	-
6. Pondokgebangsari	1	15	306
7. Kuwarasan	1	17	356
8. Harjodowo	-	-	-
9. Lemahduwur	-	-	-
10. Madureso	1	22	360
11. Mangli	1	36	776
12. Gandusari	1	8	103
13. O r i	-	-	-
14. Serut	-	-	-
15. Banjareja	-	-	-
16. Gumawang	-	-	-
17. Wonoyoso	-	-	-
18. Gunungmujil	-	-	-
19. Kuwaru	-	-	-
20. Bendungan	-	-	-
21. Jatimulyo	-	-	-
22. Sawangan	-	-	-
Jumlah	6	133	2 357

Sumber : Kantor Desa di Kecamatan Kuwarasan

Tabel 4.5. Banyaknya Sekolah, Guru dan Murid SMA/MA/SMK Dirinci Per Desa di Kecamatan Kuwarasan, 2017

Desa	Sekolah	Guru	Murid
(1)	(2)	(3)	(4)
1. Kamulyan	-	-	-
2. Sidomukti	-	-	-
3. Tambaksari	2	37	232
4. Kalipurwo	-	-	-
5. Purwodadi	-	-	-
6. Pondokgebangsari	-	-	-
7. Kuwarasan	-	-	-
8. Harjodowo	-	-	-
9. Lemahduwur	-	-	-
10. Madureso	-	-	-
11. Mangli	-	-	-
12. Gandusari	1	15	61
13. O r i	-	-	-
14. Serut	-	-	-
15. Banjareja	-	-	-
16. Gumawang	-	-	-
17. Wonoyoso	-	-	-
18. Gunungmujil	-	-	-
19. Kuwaru	-	-	-
20. Bendungan	-	-	-
21. Jatimulyo	-	-	-
22. Sawangan	-	-	-
Jumlah	3	52	293

Sumber : Kantor Desa di Kecamatan Kuwarasan

Tabel 4.6. Ratio Guru Terhadap Sekolah, Murid Terhadap Sekolah Dan Murid Terhadap Guru tingkat SD/MI Dirinci Per Desa di Kecamatan Kuwarasan, 2017

Desa	Ratio Guru terhadap Sekolah	Ratio Murid terhadap Sekolah	Ratio Murid terhadap Guru
(1)	(2)	(3)	(4)
1. Kamulyan	8	129	16
2. Sidomukti	9	120	13
3. Tambaksari	11	113	10
4. Kalipurwo	8	134	16
5. Purwodadi	11	153	14
6. Pondokgebangsari	9	109	13
7. Kuwarasan	10	132	14
8. Harjodowo	7	116	17
9. Lemahduwur	10	182	18
10. Madureso	12	234	20
11. Mangli	9	156	17
12. Gandusari	8	125	16
13. O r i	11	196	18
14. Serut	7	104	15
15. Banjareja	9	115	13
16. Gumawang	9	204	23
17. Wonoyoso	9	133	15
18. Gunungmujil	9	119	14
19. Kuwaru	9	187	21
20. Bendungan	10	127	13
21. Jatimulyo	8	96	12
22. Sawangan	8	83	10
Jumlah	9	136	15

Sumber : Kantor Desa di Kecamatan Kuwarasan

Tabel 4.7. Ratio Guru Terhadap Sekolah, Murid Terhadap Sekolah Dan Murid Terhadap Guru tingkat SLTP Dirinci Per Desa di Kecamatan Kuwarasan, 2017

Desa	Ratio Guru terhadap Sekolah	Ratio Murid terhadap Sekolah	Ratio Murid terhadap Guru
(1)	(2)	(3)	(4)
1. Kamulyan	-	-	-
2. Sidomukti	-	-	-
3. Tambaksari	35	456	13
4. Kalipurwo	-	-	-
5. Purwodadi	-	-	-
6. Pondokgebangsari	15	306	20
7. Kuwarasan	17	456	21
8. Harjodowo	-	-	-
9. Lemahduwur	-	-	-
10. Madureso	22	360	16
11. Mangli	36	776	22
12. Gandusari	8	103	13
13. Ori	-	-	-
14. Serut	-	-	-
15. Banjareja	-	-	-
16. Gumawang	-	-	-
17. Wonoyoso	-	-	-
18. Gunungmujil	-	-	-
19. Kuwaru	-	-	-
20. Bendungan	-	-	-
21. Jatimulyo	-	-	-
22. Sawangan	-	-	-
Jumlah	22	392	18

Sumber : Kecamatan Kuwarasan

Tabel 4.8. Ratio Guru Terhadap Sekolah, Murid Terhadap Sekolah Dan Murid Terhadap Guru tingkat SLTA Dirinci Per Desa di Kecamatan Kuwarasan, 2017

Desa	Ratio Guru terhadap Sekolah	Ratio Murid terhadap Sekolah	Ratio Murid terhadap Guru
(1)	(2)	(3)	(4)
1. Kamulyan	-	-	-
2. Sidomukti	-	-	-
3. Tambaksari	19	116	6
4. Kalipurwo	-	-	-
5. Purwodadi	-	-	-
6. Pondokgebangsari	-	-	-
7. Kuwarasan	-	-	-
8. Harjodowo	-	-	-
9. Lemahduwur	-	-	-
10. Madureso	-	-	-
11. Mangli	-	-	-
12. Gandusari	15	61	4
13. O r i	-	-	-
14. Serut	-	-	-
15. Banjareja	-	-	-
16. Gumawang	-	-	-
17. Wonoyoso	-	-	-
18. Gunungmujil	-	-	-
19. Kuwaru	-	-	-
20. Bendungan	-	-	-
21. Jatimulyo	-	-	-
22. Sawangan	-	-	-
Jumlah	17	98	6

Sumber : Kecamatan Kuwarasan

Tabel 4.9. Banyaknya Pondok Pesantren Dan Madrasah Diniyah Dirinci Per Desa di Kecamatan Kuwarasan, 2017

Desa	Pondok Pesantren	Madrasah Diniyah
(1)	(3)	(4)
1. Kamulyan	-	-
2. Sidomukti	-	-
3. Tambaksari	1	1
4. Kalipurwo	1	-
5. Purwodadi	2	-
6. Pondokgebangsari	2	-
7. Kuwarasan	1	-
8. Harjodowo	-	-
9. Lemahduwur	-	-
10. Madureso	-	1
11. Mangli	-	1
12. Gandusari	2	-
13. O r i	2	-
14. Serut	-	-
15. Banjareja	-	-
16. Gumawang	-	-
17. Wonoyoso	-	-
18. Gunungmujil	-	-
19. Kuwaru	-	1
20. Bendungan	-	1
21. Jatimulyo	-	-
22. Sawangan	-	-
Jumlaj	11	5

Sumber : Kecamatan Kuwarasan

<https://kebumenkab.bps.go.id>

KESEHATAN




DOKTER : 1
PERAWAT : 6
BIDAN : 6

RS : 1

PUSKESMAS : 1

PUSTU : 1



BAB V KESEHATAN

Pusat Kesehatan Masyarakat, disingkat Puskesmas, adalah organisasi fungsional yang menyelenggarakan upaya kesehatan yang bersifat menyeluruh, terpadu, merata, dapat diterima dan terjangkau oleh masyarakat, dengan peran serta aktif masyarakat dan menggunakan hasil pengembangan ilmu pengetahuan dan teknologi tepat guna, dengan biaya yang dapat dipikul oleh pemerintah dan masyarakat. Upaya kesehatan tersebut diselenggarakan dengan menitikberatkan kepada pelayanan untuk masyarakat luas guna mencapai derajat kesehatan yang optimal, tanpa mengabaikan mutu pelayanan kepada perorangan

Dalam pelayanan kesehatan di Kecamatan Kuwarasan terdapat 1 rumah sakit swasta yang terletak di desa Kalipurwo dan 1 Puskemas yang berlokasi di Desa Kuwarasan, sedangkan 2 puskesmas pembantu berlokasi di Desa Kalipurwo dan Desa Serut. Disamping itu juga sudah ada Posyandu di setiap Desa yang secara periodik dihadiri oleh tenaga medis dari Puskesmas.

Tabel 5.1. Banyaknya Rumah Sakit, Puskesmas Dan Puskesmas Pembantu Dirinci Per Desa di Kecamatan Kuwarasan, 2017

Desa	Rumah Sakit	Puskesmas	Pustu
(1)	(2)	(3)	(4)
1. Kamulyan	-	-	-
2. Sidomukti	-	-	-
3. Tambaksari	-	-	-
4. Kalipurwo	1	-	1
5. Purwodadi	-	-	-
6. Pondokgebangsari	-	-	-
7. Kuwarasan	-	1	-
8. Harjodowo	-	-	-
9. Lemahduwur	-	-	-
10. Madureso	-	-	-
11. Mangli	-	-	-
12. Gandusari	-	-	-
13. Ori	-	-	-
14. Serut	-	-	1
15. Banjareja	-	-	-
16. Gumawang	-	-	-
17. Wonoyoso	-	-	-
18. Gunungmujil	-	-	-
19. Kuwaru	-	-	-
20. Bendungan	-	-	-
21. Jatimulyo	-	-	-
22. Sawangan	-	-	-
Jumlah	1	1	2

Sumber : Kantor Desa DI Kecamatan Kuwarasan

Tabel 5.2. Banyaknya Tenaga Keperawatan di UPTD Unit Puskesmas Kuwarasan, 2017

Unit Kerja	Bidan	Perawat (Anestesi dan Spesialis)	Perawat Gigi
(1)	(2)	(3)	(4)
Puskesmas Kuwarasan	23	6	1

Sumber : UPTD Unit Puskesmas Kuwarasan

Tabel 5.3. Banyaknya Tenaga Medis di UPTD Unit Puskesmas Kuwarasan, 2017

Unit Kerja	Dokter Spesialis	Dokter Umum	Dokter Gigi
(1)	(2)	(3)	(4)
Puskesmas Kuwarasan	-	1	1

Sumber : UPTD Unit Puskesmas Kuwarasan

Tabel 5.4. Banyaknya Desa Siaga Dirinci Per Desa di Kecamatan Kuwarasan, 2017

Desa	Desa Siaga Pratama	Desa Siaga Madya	Desa Siaga Purnama
(1)	(2)	(3)	(4)
1. Kamulyan	-	-	1
2. Sidomukti	-	-	1
3. Tambaksari	-	1	-
4. Kalipurwo	-	1	-
5. Purwodadi	-	1	-
6. Pondokgebangsari	-	-	1
7. Kuwarasan	-	1	-
8. Harjodowo	-	-	1
9. Lemahduwur	-	1	-
10. Madureso	-	1	-
11. Mangli	-	-	1
12. Gandusari	-	1	-
13. O r i	-	-	1
14. Serut	-	1	-
15. Banjareja	-	1	-
16. Gumawang	-	-	1
17. Wonoyoso	-	1	-
18. Gunungmujil	-	1	-
19. Kuwaru	-	-	1
20. Bendungan	-	-	1
21. Jatimulyo	-	-	1
22. Sawangan	-	-	1
Jumlah	0	11	11

Sumber : UPTD Unit Puskesmas Kuwarasan

Tabel 5.5. Banyaknya Upaya Kesehatan Bersumberdaya Masyarakat (UKBM) Per Desa di Kecamatan Kuwarasan, 2017

Desa	Poskesdes	Polindes	Posbindu
(1)	(2)	(3)	(4)
1. Kamulyan	1	-	-
2. Sidomukti	1	-	-
3. Tambaksari	-	-	-
4. Kalipurwo	-	-	-
5. Purwodadi	-	-	-
6. Pondokgebangsari	1	-	-
7. Kuwarasan	-	-	1
8. Harjodowo	1	-	-
9. Lemahduwur	-	-	-
10. Madureso	-	-	-
11. Mangli	1	-	-
12. Gandusari	-	-	-
13. O r i	1	-	1
14. Serut	-	-	-
15. Banjareja	-	-	-
16. Gumawang	1	-	-
17. Wonoyoso	-	-	-
18. Gunungmujil	-	-	-
19. Kuwaru	1	-	-
20. Bendungan	1	-	-
21. Jatimulyo	1	-	-
22. Sawangan	1	-	-
Jumlah	11	0	2

Sumber : UPTD Unit Puskesmas Kuwarasan

Tabel 5.6. Banyaknya Posyandu Menurut Strata Per Desa di Kecamatan Kuwarasan, 2017

Desa	Posyandu Madya	Posyandu Purnama	Posyandu Mandiri
(1)	(2)	(3)	(4)
1. Kamulyan	-	4	1
2. Sidomukti	1	3	-
3. Tambaksari	-	3	-
4. Kalipurwo	-	5	-
5. Purwodadi	1	3	-
6. Pondokgebangsari	1	4	-
7. Kuwarasan	-	3	-
8. Harjodowo	1	2	-
9. Lemahduwur	1	3	-
10. Madureso	1	4	-
11. Mangli	-	3	1
12. Gandusari	-	5	-
13. O r i	-	1	4
14. Serut	-	5	-
15. Banjareja	-	5	-
16. Gumawang	-	4	-
17. Wonoyoso	-	4	-
18. Gunungmujil	-	4	-
19. Kuwaru	-	4	-
20. Bendungan	-	4	1
21. Jatimulyo	-	4	1
22. Sawangan	-	5	-
Jumlah	6	82	8

Sumber : UPTD Unit Puskesmas Kuwarasan

Tabel 5.7. Jumlah Pasangan Usia Subur dan Presentase terhadap jumlah Kecamatan Menurut Desa di Kecamatan Kuwarasan, 2017

Desa	Jumlah Pasangan Usia Subur	Presentase terhadap Jumlah PUS Kecamatan
(1)	(2)	
1. Kamulyan	244	3,33
2. Sidomukti	299	4,09
3. Tambaksari	189	2,58
4. Kalipurwo	535	7,31
5. Purwodadi	249	3,40
6. Pondokgebangsari	264	3,61
7. Kuwarasan	347	4,74
8. Harjodowo	264	3,61
9. Lemahduwur	554	7,57
10. Madureso	491	6,71
11. Mangli	281	3,84
12. Gandusari	297	4,06
13. O r i	303	4,14
14. Serut	164	2,24
15. Banjareja	409	5,59
16. Gumawang	290	3,96
17. Wonoyoso	501	6,85
18. Gunungmujil	616	8,42
19. Kuwaru	241	3,29
20. Bendungan	261	3,57
21. Jatimulyo	207	2,83
22. Sawangan	311	4,25
Jumlah	7 317	100

Sumber : : Dinas Sosial Dan PPKB Kec. Kuwarasan

Tabel 5.8. Jumlah Peserta KB Aktif Menurut Desa di Kecamatan Kuwarasan, 2017

Desa	IUD	MOW	MOP	Kondom
(1)	(2)	(3)	(4)	(5)
1. Kamulyan	22	1	0	10
2. Sidomukti	128	0	0	0
3. Tambaksari	28	3	0	8
4. Kalipurwo	28	7	0	12
5. Purwodadi	27	5	1	4
6. Pondokgebangsari	31	7	2	19
7. Kuwarasan	37	11	0	18
8. Harjodowo	20	1	5	8
9. Lemahduwur	19	15	0	5
10. Madureso	18	16	0	17
11. Mangli	29	13	0	18
12. Gandusari	10	5	1	22
13. O r i	14	11	0	10
14. Serut	18	6	1	16
15. Banjareja	35	13	1	5
16. Gumawang	7	12	2	6
17. Wonoyoso	13	13	0	8
18. Gunungmujil	20	18	0	30
19. Kuwaru	27	17	2	4
20. Bendungan	27	13	0	28
21. Jatimulyo	9	9	0	2
22. Sawangan	32	11	0	13
Jumlah	599	207	15	263

Sumber : : Dinas Sosial Dan PPKB Kec. Kuwarasan

Tabel 5.8. Lanjutan...

Desa	Implan	Suntikan	PIL
(1)	(6)	(7)	(8)
1. Kamulyan	18	115	54
2. Sidomukti	35	80	56
3. Tambaksari	9	73	21
4. Kalipurwo	53	252	149
5. Purwodadi	36	112	25
6. Pondokgebangsari	36	93	62
7. Kuwarasan	11	83	71
8. Harjodowo	37	137	49
9. Lemahduwur	32	438	32
10. Madureso	17	102	72
11. Mangli	27	116	62
12. Gandusari	13	112	53
13. O r i	23	127	71
14. Serut	24	63	36
15. Banjareja	36	261	23
16. Gumawang	23	124	43
17. Wonoyoso	86	283	32
18. Gunungmujil	11	400	78
19. Kuwaru	16	91	53
20. Bendungan	38	74	81
21. Jatimulyo	9	136	26
22. Sawangan	16	186	52
Jumlah	606	3 458	1 201

Sumber : Dinas Sosial Dan PPKB Kec. Kuwarasan

PERTANIAN



GAPOKTAN : 22 Kelompok
Kelompok Tani : 64 Kelompok
Anggota Kel. Tani : 12.029



Penggilingan
Tetap : 68
Keliling : 13



BAB VI

PERTANIAN

Kecamatan Kuwarasan adalah wilayah yang strategis dalam hal pengairan dari Waduk Sempor, dari lahan sawah seluas 2.199. Dalam satu tahun terjadi dua musim tanam padi sawah yaitu pada MT 2015/2017 atau dengan istilah musim penghujan dan MT 2017 atau dengan istilah musim kemarau. Dan ada saat musim tanam palawija.

Produksi padi sawah pada musim penghujan biasanya produktivitas lebih tinggi dari pada musim kemarau, hal ini karena faktor kecukupan air pada musim penghujan lebih baik daripada musim kemarau. Pada MT 2015/2017 padi sawah dengan luas panen sebanyak 2.099 Ha dapat berproduksi 160.950,4 Kw sedangkan pada MT 2015/2017 berproduksi sebanyak 189.614,4 Kw.

Panen raya padi sawah pada musim penghujan terjadi pada bulan Maret – April , sedangkan pada musim kemarau terjadi pada bulan Juli – Agustus. Untuk penyimpanan padi sawah, di setiap desa sudah tersedia lumbung padi. Lumbung padi terbanyak terdapat di Desa Kuwaru sebanyak 8 buah dengan kapasitas muat 39 ton. Sedangkan kapasitas muat terbesar berlokasi di Desa Gunungmujil dengan kapasitas 61 ton dari 6 buah lumbung padi.

Dalam melaksanakan kegiatan pertanian utamanya pada sub sektor pertanian padi dan palawija, di Kecamatan Kuwarasan mempunyai 64 Kelompok Tani(Poktan) yang menyebar di setiap Desa. Kelompok tani terbanyak berlokasi di Desa Purwodadi, sedangkan

lainnya berkisar antara 2 sampai dengan 5 Kelompok Tani. Disamping itu untuk menyatukan langkah kegiatan di setiap desa dibentuk satu Gabungan Kelompok Tani (Gapoktan).

<https://kebumenkab.bps.go.id>

Tabel 6.1. Luas Tanah Sawah (ha) Menurut Jenis Irigasi Per Desa Kecamatan di Kuwarasan, 2017

Desa	Irigasi	Non Irigasi	Jumlah
(1)	(3)	(4)	(5)
1. Kamulyan	110	-	110
2. Sidomukti	164	25	189
3. Tambaksari	27	51	78
4. Kalipurwo	61	44	105
5. Purwodadi	45	123	168
6. Pondokgebangsari	48	48	96
7. Kuwarasan	71	-	71
8. Harjodowo	68	3	71
9. Lemahduwur	56	-	56
10. Madureso	84	-	84
11. Mangli	50	-	50
12. Gandusari	57	-	57
13. O r i	101	-	101
14. Serut	73	-	73
15. Banjareja	94	-	94
16. Gumawang	68	-	68
17. Wonoyoso	82	-	82
18. Gunungmujil	135	-	135
19. Kuwaru	79	-	79
20. Bendungan	88	-	88
21. Jatimulyo	119	-	119
22. Sawangan	125	-	125
Jumlah	1 805	294	2 099

Sumber : UPTD DISTAPANG Wil. Kuwarasan

Tabel 6.2. Luas Tanam , Luas Panen Dan Produksi Padi Sawah MT 2015/2017 Per Desa di Kecamatan Kuwarasan

Desa	Luas Tanam (Ha)	Luas Panen (Ha)	Produksi (Ton)
(1)	(3)	(4)	(5)
1. Kamulyan	110	110	985,60
2. Sidomukti	189	189	1 693,44
3. Tambaksari	78	78	673,92
4. Kalipurwo	105	105	873,60
5. Purwodadi	168	168	1 424,64
6. Pondokgebangsari	96	96	844,80
7. Kuwarasan	71	71	658,88
8. Harjodowo	71	71	613,44
9. Lemahduwur	56	56	474,88
10. Madureso	84	84	806,40
11. Mangli	50	50	456,00
12. Gandusari	57	57	538,08
13. O r i	101	101	921,12
14. Serut	73	73	700,80
15. Banjareja	94	94	902,40
16. Gumawang	68	68	631,04
17. Wonoyoso	82	82	760,96
18. Gunungmujil	135	135	1 296,00
19. Kuwaru	79	79	745,76
20. Bendungan	88	88	774,40
21. Jatimulyo	119	119	1 085,28
22. Sawangan	125	125	1 100,00
Jumlah	2 099	2 099	18 961,44

Sumber : UPTD DISTAPANG Wil. Kuwarasan

Tabel 6.3. Luas Tanam , Luas Panen Dan Produksi Padi Sawah MT II 2017 Per Desa di Kecamatan Kuwarasan

Desa	Luas Tanam (Ha)	Luas Panen (Ha)	Produksi (Ton)
(1)	(3)	(4)	(5)
1. Kamulyan	110	110	756,8
2. Sidomukti	189	189	1239,84
3. Tambaksari	78	78	511,68
4. Kalipurwo	105	105	688,8
5. Purwodadi	168	168	1048,32
6. Pondokgebangsari	96	96	645,12
7. Kuwarasan	71	71	488,48
8. Harjodowo	71	71	465,76
9. Lemahduwur	56	56	358,4
10. Madureso	84	84	591,36
11. Mangli	50	50	336
12. Gandusari	57	57	392,16
13. O r i	101	101	662,56
14. Serut	73	73	502,24
15. Banjareja	94	94	646,72
16. Gumawang	68	68	446,08
17. Wonoyoso	82	82	537,92
18. Gunungmujil	135	135	928,8
19. Kuwaru	79	79	530,88
20. Bendungan	88	88	605,44
21. Jatimulyo	119	119	799,68
22. Sawangan	125	125	840
Jumlah	2.099	2.099	14.023,04

Sumber : UPTD DISTAPANG Wil. Kuwarasan

Tabel 6.4. Jumlah Gapoktan Dan Kelompok Tani Per Desa di Kecamatan Kuwarasan, 2017

Desa	Gabungan Kelompok Tani	Kelompok Tani
(1)	(2)	(3)
1. Kamulyan	1	3
2. Sidomukti	1	5
3. Tambaksari	1	2
4. Kalipurwo	1	4
5. Purwodadi	1	6
6. Pondokgebangsari	1	4
7. Kuwarasan	1	2
8. Harjodowo	1	2
9. Lemahduwur	1	2
10. Madureso	1	3
11. Mangli	1	2
12. Gandusari	1	2
13. O r i	1	3
14. Serut	1	2
15. Banjareja	1	3
16. Gumawang	1	2
17. Wonoyoso	1	2
18. Gunungmujil	1	4
19. Kuwaru	1	3
20. Bendungan	1	2
21. Jatimulyo	1	3
22. Sawangan	1	3
Jumlah	22	64

Sumber : UPTD DISTAPANG Wil. Kuwarasan

Tabel 6.5. Jumlah Kelompok Tani Dan Jumlah Anggota Per Desa di Kecamatan Kuwarasan, 2017

Desa	Kelompok Tani	Anggota Kelompok Tani
(1)	(2)	(3)
1. Kamulyan	3	634
2. Sidomukti	5	2 135
3. Tambaksari	2	164
4. Kalipurwo	4	376
5. Purwodadi	6	503
6. Pondokgebangsari	4	345
7. Kuwarasan	2	377
8. Harjodowo	2	408
9. Lemahduwur	2	223
10. Madureso	3	509
11. Mangli	2	202
12. Gandusari	2	329
13. O r i	3	237
14. Serut	2	564
15. Banjareja	3	443
16. Gumawang	2	218
17. Wonoyoso	2	321
18. Gunungmujil	4	1 749
19. Kuwaru	3	598
20. Bendungan	2	325
21. Jatimulyo	3	473
22. Sawangan	3	1 399
Jumlah	64	12.029

Sumber : UPTD DISTAPANG Wil. Kuwarasan

Tabel 6.6. Jumlah Traktor, Hand Sprayer Dan Pedal Threasur Manual Per Desa Kecamatan Kuwarasan, 2017

Desa	Traktor	Hand Sprayer	Pedal Threasur Manual
(1)	(2)	(3)	(4)
1. Kamulyan	9	13	28
2. Sidomukti	19	59	34
3. Tambaksari	5	18	17
4. Kalipurwo	8	66	24
5. Purwodadi	15	57	26
6. Pondokgebangsari	8	37	21
7. Kuwarasan	7	27	14
8. Harjodowo	8	22	11
9. Lemahduwur	6	7	12
10. Madureso	8	9	6
11. Mangli	5	57	7
12. Gandusari	6	17	9
13. O r i	8	16	19
14. Serut	8	17	12
15. Banjareja	8	21	12
16. Gumawang	6	31	9
17. Wonoyoso	11	24	6
18. Gunungmujil	6	98	8
19. Kuwaru	7	23	13
20. Bendungan	9	24	15
21. Jatimulyo	9	27	15
22. Sawangan	8	32	17
Jumlah	184	702	335

Sumber :UPTD DISTAPANG Wil. Kuwarasan

Tabel 6.7. Jumlah Lumbung Padi dan Kapasitas Muat (Ton) Per Desa Kecamatan Kuwarasan, 2017

Desa	Lumbung padi	Kapasitas Muat (ton)
(1)	(2)	(3)
1. Kamulyan	3	19,5
2. Sidomukti	6	6,8
3. Tambaksari	1	2,7
4. Kalipurwo	2	3,2
5. Purwodadi	3	4,0
6. Pondokgebangsari	3	7,0
7. Kuwarasan	3	7,0
8. Harjodowo	3	4,0
9. Lemahduwur	1	3,5
10. Madureso	3	4,0
11. Mangli	1	4,0
12. Gandusari	2	4,0
13. O r i	4	14,0
14. Serut	2	11,0
15. Banjareja	4	9,0
16. Gumawang	4	14,0
17. Wonoyoso	4	27,0
18. Gunungmujil	6	61,0
19. Kuwaru	8	39,0
20. Bendungan	6	25,0
21. Jatimulyo	6	12,0
22. Sawangan	2	4,0
Jumlah	77	285,7

Sumber : UPTD DISTAPANG Wil. Kuwarasan

Tabel 6.8. Jumlah Penggilingan Padi Tetap Dan Keliling Per Desa di Kecamatan Kuwarasan, 2017

Desa	Penggilingan Padi Tetap	Penggilingan Padi Keliling
(1)	(2)	(3)
1. Kamulyan	3	-
2. Sidomukti	7	-
3. Tambaksari	1	-
4. Kalipurwo	7	3
5. Purwodadi	3	-
6. Pondokgebangsari	3	3
7. Kuwarasan	2	-
8. Harjodowo	1	-
9. Lemahduwur	3	2
10. Madureso	4	-
11. Mangli	3	-
12. Gandusari	3	-
13. O r i	5	-
14. Serut	1	1
15. Banjareja	2	-
16. Gumawang	1	1
17. Wonoyoso	1	-
18. Gunungmujil	3	-
19. Kuwaru	3	-
20. Bendungan	5	-
21. Jatimulyo	3	2
22. Sawangan	2	1
Jumlah	66	13

Sumber : UPTD DISTAPANG Wil. Kuwarasan

Tabel 6.9. Jumlah Rumah Tangga Dan Rumah Tangga Pertanian Per Desa di Kecamatan Kuwarasan, 2017

Desa	Rumah Tangga	Rumah Tangga Pertanian
(1)	(2)	(3)
1. Kamulyan	387	346
2. Sidomukti	559	518
3. Tambaksari	450	317
4. Kalipurwo	789	621
5. Purwodadi	531	433
6. Pondokgebangsari	452	406
7. Kuwarasan	574	416
8. Harjodowo	345	250
9. Lemahduwur	798	426
10. Madureso	679	574
11. Mangli	441	235
12. Gandusari	441	334
13. O r i	512	371
14. Serut	359	214
15. Banjareja	745	460
16. Gumawang	513	384
17. Wonoyoso	696	310
18. Gunungmujil	916	515
19. Kuwaru	603	374
20. Bendungan	505	266
21. Jatimulyo	418	382
22. Sawangan	628	423
Jumlah	12 341	8 575

Sumber : UPTD DISTAPANG Wil. Kuwarasan

PERDAGANGAN DAN KEUANGAN



- Pasar tradisional : 3 buah
- Minimarket : 2 buah

- BRI Unit : 2 Unit
- BKK Unit : 1 Unit
- KUD : 1 Unit
- Koperasi Non KUD : 8 Unit



BAB VII

PERDAGANGAN DAN KEUANGAN

Pasar adalah salah satu dari berbagai sistem, institusi, prosedur, hubungan sosial dan infrastruktur dimana usaha menjual barang, jasa, dan tenaga kerja untuk orang-orang dengan imbalan uang.

Pusat perdagangan di Kecamatan Kuwarasan terdapat di pasar pasar tradisional, baik pasar yang rutin setiap hari maupun di pasar yang memiliki jadwal aktivitas secara periodik. Jumlah pasar sebanyak 3 lokasi. Satu yang terdapat di Desa Kalipurwo dengan nama Pasar Purwogondo yang aktif setiap hari, sedangkan dua pasar lainnya berlokasi di Desa Kuwarasan yang dikenal dengan nama Pasar Kebrek dan satu pasar di Desa Ori dengan istilah Pasar Kradenan. Adapun komoditas yang paling banyak dipasarkan di ketiga pasar tersebut adalah komoditas hasil pertanian, utamanya sayuran.

Selain pasar tradisional di Kecamatan Kuwarasan sudah ada 2 buah mini market yang berlokasi di Desa Kalipurwo. Keberadaan mini market memberi keberagaman sistem pelayanan, karena dalam melayani konsumen menggunakan model swalayan. Disamping itu juga sudah ada beberapa kelompok pertokoan yang menjual barang-barang kelontong.

Di sektor keuangan dan perbankan di Kecamatan Kuwarasan mempunyai beberapa bank dan koperasi. Bank Rakyat Indonesia (Bank BRI) yang merupakan bank unit berlokasi di Desa Kuwarasan dan Desa Kuwaru, sedangkan Bank Kredit Kecamatan (BKK) yang merupakan

Badan Perkreditan Rakyat (BPR) berlokasi di Desa Kuwarasan. Sedangkan untuk Koperasi sudah ada Koperasi Unit Desa yang berlokasi Di Desa Kalipurwo dan Koperasi Pegawai Republik Indonesia(KPRI) yang berlokasi di Desa Banjareja.

<https://kebumenkab.bps.go.id>

Tabel 7.1. Jumlah Pasar Tradisional dan Mini market Per Desa di Kecamatan Kuwarasan, 2017

Desa	Pasar tradisional	Mini Market
(1)	(2)	(3)
1. Kamulyan	-	-
2. Sidomukti	-	-
3. Tambaksari	-	-
4. Kalipurwo	1	2
5. Purwodadi	-	-
6. Pondokgebangsari	-	-
7. Kuwarasan	1	-
8. Harjodowo	-	-
9. Lemahduwur	-	-
10. Madureso	-	-
11. Mangli	-	-
12. Gandusari	-	-
13. O r i	1	-
14. Serut	-	-
15. Banjareja	-	-
16. Gumawang	-	-
17. Wonoyoso	-	-
18. Gunungmujil	-	-
19. Kuwaru	-	-
20. Bendungan	-	-
21. Jatimulyo	-	-
22. Sawangan	-	-
Jumlah	3	2

Sumber :Kantor Desa di Kecamatan Kuwarasan

Tabel 7.2. Jumlah BRI Unit Dan BPR BKK Per Desa di Kecamatan Kuwarasan, 2017

Desa	BRI Unit	BPR BKK
(1)	(2)	(3)
1. Kamulyan	-	-
2. Sidomukti	-	-
3. Tambaksari	-	-
4. Kalipurwo	-	-
5. Purwodadi	-	-
6. Pondokgebangsari	-	-
7. Kuwarasan	1	1
8. Harjodowo	-	-
9. Lemahduwur	-	-
10. Madureso	-	-
11. Mangli	-	-
12. Gandusari	-	-
13. O r i	-	-
14. Serut	-	-
15. Banjareja	-	-
16. Gumawang	-	-
17. Wonoyoso	-	-
18. Gunungmujil	-	-
19. Kuwaru	1	-
20. Bendungan	-	-
21. Jatimulyo	-	-
22. Sawangan	-	-
Jumlah	2	1

Sumber : Kecamatan Kuwarasan

Tabel 7.3. Jumlah KUD Dan Koperasi Non KUD Per Desa di Kecamatan Kuwarasan, 2017

Desa	KUD	Koperasi Non KUD
(1)	(2)	(3)
1. Kamulyan	-	-
2. Sidomukti	-	-
3. Tambaksari	-	-
4. Kalipurwo	1	1
5. Purwodadi	-	-
6. Pondokgebangsari	-	-
7. Kuwarasan	-	-
8. Harjodowo	-	-
9. Lemahduwur	-	-
10. Madureso	-	-
11. Mangli	-	-
12. Gandusari	-	-
13. O r i	-	2
14. Serut	-	-
15. Banjareja	-	-
16. Gumawang	-	-
17. Wonoyoso	-	3
18. Gunungmujil	-	-
19. Kuwaru	-	-
20. Bendungan	-	-
21. Jatimulyo	-	1
22. Sawangan	-	-
Jumlah	1	8

Sumber : Kecamatan Kuwarasan

TRANSPORTASI DAN KOMUNIKASI



**22 Desa
tersedia sinyal
BTS Tersedia di 5
Desa**



**13 Desa
Di lewati Angkudes
Terminal Tersedia
Hanya di 1 Desa**



BAB VIII TRANSPORTASI DAN KOMUNIKASI

Salah satu sarana yang sangat penting untuk mendukung kegiatan ekonomi adalah transportasi dan komunikasi. Di Wilayah Kecamatan Kuwarasan jalan darat merupakan satu-satunya sarana yang dapat digunakan oleh penduduk karena merupakan daerah dataran. Walaupun hampir semua Desa dilintasi oleh sungai, tetapi semuanya sudah ada jembatan yang menghubungkan antar desa. Permukaan jalan yang terluas adalah jalan aspal sebanyak 84 %, jalan diperkeras sebanyak 4 % dan Jalan masih tanah sebanyak 12 %.

Jalan yang utama yang menghubungkan antar desa semuanya dapat dilewati kendaraan roda empat di sepanjang tahun. Sedangkan untuk jalan-jalan dan gang yang menghubungkan antar dusun di desa sebagian besar sudah di rabat beton dan dipasang paving. Di Kecamatan Kuwarasan ada dua jalan yang merupakan jalan DPU yaitu jalan di tengah wilayah Kecamatan Kuwarasan dari Kecamatan Kuwarasan ke Kecamatan Puring Sedangkan di sebelah barat adalah jalan dari Kecamatan Kuwarasan ke Karangbolong yang melewati wilayah Kecamatan Kuwarasan.

Sarana transportasi umum yang ada di Kecamatan Kuwarasan adalah angkutan pedesaan dengan trayek tetap jurusan Kuwarasan – Puring, selain itu angkutan umum yang beroperasi adalah becak, baik becak bermotor maupun becak tidak bermotor dan ojek sepeda motor .

Fasilitas sarana komunikasi dan informasi yang tersedia di Kecamatan Kuwarasan adalah Kantor Pos yang berlokasi di Desa Kuwarasan dan Warung Internet (Warnet) yang berlokasi di beberapa Desa . Sinyal untuk menerima siaran Televisi tanpa parabola cukup baik, walaupun tidak semua siaran televisi dalam negeri dapat diterima sedangkan sinyal untuk komunikasi telepon cukup juga cukup baik.

Tabel 8.1. Panjang Jalan Desa (Km) Menurut Jenisnya Per Desa di Kecamatan Kuwarasan, 2017

Desa	Jalan Aspal	Jalan Makadam	Jalan Tanah
(1)	(3)	(4)	(5)
1. Kamulyan	-	-	5,00
2. Sidomukti	1,18	1,00	3,00
3. Tambaksari	-	1,00	-
4. Kalipurwo	-	2,20	-
5. Purwodadi	1,00	2,00	1,00
6. Pondokgebangsari	5,00	-	2,20
7. Kuwarasan	-	2,10	0,80
8. Harjodowo	-	3,00	1,30
9. Lemahduwur	1,00	2,50	2,00
10. Madureso	2,00	2,50	0,57
11. Mangli	-	0,60	2,50
12. Gandusari	-	1,80	-
13. O r i	1,50	-	-
14. Serut	0,80	2,57	-
15. Banjareja	0,50	2,50	0,50
16. Gumawang	2,50	2,00	2,00
17. Wonoyoso	-	2,90	3,60
18. Gunungmujil	1,80	-	1,40
19. Kuwaru	1,60	3,50	-
20. Bendungan	2,95	2,80	-
21. Jatimulyo	4,20	-	-
22. Sawangan	4,50	3,00	-
Jumlah	30,3	37,97	25,87

Sumber : Kantor Desa di Kecamatan Kuwarasan

Tabel 8.2. Jumlah Jembatan Desa Menurut Jenisnya Per Desa di Kecamatan Kuwarasan, 2017

Desa	Jembatan Beton	Jembatan Besi	Jembatan Kayu
(1)	(3)	(4)	(5)
1. Kamulyan	15	-	-
2. Sidomukti	4	-	-
3. Tambaksari	-	-	-
4. Kalipurwo	5	-	-
5. Purwodadi	1	-	-
6. Pondokgebangsari	3	-	-
7. Kuwarasan	2	-	-
8. Harjodowo	10	-	-
9. Lemahduwur	6	-	-
10. Madureso	5	-	-
11. Mangli	4	-	-
12. Gandusari	7	-	-
13. O r i	3	-	-
14. Serut	2	-	-
15. Banjareja	6	-	2
16. Gumawang	-	-	-
17. Wonoyoso	3	-	-
18. Gunungmujil	7	-	-
19. Kuwaru	9	-	-
20. Bendungan	6	-	-
21. Jatimulyo	1	-	-
22. Sawangan	15	-	-
Jumlah	114	0	2

Sumber : Kantor Desa di Kecamatan Kuwarasan

Tabel 8.3. Desa yang dilalui Angkutan Umum Desa Dan Keberadaan Terminal di Kecamatan Kuwarasan, 2017

Desa	Angkutan Pedesaan	Keberadaan Terminal
(1)	(2)	(3)
1. Kamulyan	Ya	Tidak
2. Sidomukti	Ya	Tidak
3. Tambaksari	Ya	Tidak
4. Kalipurwo	Ya	Ada
5. Purwodadi	Tidak	Tidak
6. Pondokgebangsari	Tidak	Tidak
7. Kuwarasan	Ya	Tidak
8. Harjodowo	Ya	Tidak
9. Lemahduwur	Ya	Tidak
10. Madureso	Ya	Tidak
11. Mangli	Ya	Tidak
12. Gandusari	Tidak	Tidak
13. O r i	Tidak	Tidak
14. Serut	Tidak	Tidak
15. Banjareja	Ya	Tidak
16. Gumawang	Ya	Tidak
17. Wonoyoso	Ya	Tidak
18. Gunungmujil	Tidak	Tidak
19. Kuwaru	Ya	Tidak
20. Bendungan	Tidak	Tidak
21. Jatimulyo	Tidak	Tidak
22. Sawangan	Tidak	Tidak

Sumber : Kantor Desa di Kecamatan Kuwarasan

Tabel 8.4. Keberadaan Signal Telepon Seluler dan BTS Per Desa Kecamatan Kuwarasan, 2017

Desa	Signal Telepon Seluler	BTS
(1)	(2)	(3)
1. Kamulyan	Ada	-
2. Sidomukti	Ada	Ada
3. Tambaksari	Ada	-
4. Kalipurwo	Ada	-
5. Purwodadi	Ada	-
6. Pondokgebangsari	Ada	Ada
7. Kuwarasan	Ada	Ada
8. Harjodowo	Ada	-
9. Lemahduwur	Ada	-
10. Madureso	Ada	-
11. Mangli	Ada	-
12. Gandusari	Ada	-
13. O r i	Ada	-
14. Serut	Ada	Ada
15. Banjareja	Ada	-
16. Gumawang	Ada	-
17. Wonoyoso	Ada	-
18. Gunungmujil	Ada	-
19. Kuwaru	Ada	-
20. Bendungan	Ada	Ada
21. Jatimulyo	Ada	-
22. Sawangan	Ada	-

Sumber : Kantor Desa di Kecamatan Kuwarasan

Tabel 8.5. Keberadaan Kantor Pos Dan Warnet Per Desa di Kecamatan Kuwarasan, 2017

Desa	Kantor Pos	Warnet
(1)	(2)	(3)
1. Kamulyan	-	-
2. Sidomukti	-	-
3. Tambaksari	-	-
4. Kalipurwo	-	Ada
5. Purwodadi	-	-
6. Pondokgebangsari	-	-
7. Kuwarasan	Ada	Ada
8. Harjodowo	-	-
9. Lemahduwur	-	-
10. Madureso	-	-
11. Mangli	-	-
12. Gandusari	-	-
13. O r i	-	-
14. Serut	-	-
15. Banjareja	-	Ada
16. Gumawang	-	-
17. Wonoyoso	-	-
18. Gunungmujil	-	-
19. Kuwaru	-	Ada
20. Bendungan	-	-
21. Jatimulyo	-	-
22. Sawangan	-	-

Sumber : Kantor Desa di Kecamatan Kuwarasan

DATA

MENCERDASKAN BANGSA

<https://kebumenkab.bps.go.id>

ISBN 978-602-5476-31-0



9 786025 476310



**BADAN PUSAT STATISTIK
KABUPATEN KEBUMEN**

Jl. Arungbinang No. 17A Kebumen 54311 Telp/Fax: (0287) 381163

Homepage : <http://kebumenkab.bps.go.id> Email : bps3305@bps.go.id