

Katalog : 1102001.1571080

KECAMATAN
JAMBI TIMUR
DALAM ANGKA 2022

<https://jambikota.bps.go.id>



BADAN PUSAT STATISTIK
KOTA JAMBI

KECAMATAN
JAMBI TIMUR
DALAM ANGKA 2022

<https://jambikotatrans.go.id>

JAMBI TIMUR DALAM ANGKA 2022

JAMBI TIMUR DISTRICT IN FIGURES 2022

No. Publikasi / Publication Number : 15710.2213

Katalog/ Catalogue : 1102001.1571080

Ukuran Buku / Book Size : 21 cm X 15 cm

Jumlah Halaman / Number of Pages: xvi + 95 halaman / pages

Naskah / Manuscript :

Badan Pusat Statistik Kota Jambi

BPS- Statistics of Jambi Municipality

Penyunting / Editor :

Badan Pusat Statistik Kota Jambi

BPS- Statistics of Jambi Municipality

Gambar dan Grafik / Charts :

Badan Pusat Statistik Kota Jambi

BPS- Statistics of Jambi Municipality

Gambar Kulit / Cover Design :

Badan Pusat Statistik Kota Jambi

BPS- Statistics of Jambi Municipality

Diterbitkan oleh / Published by :

Badan Pusat Statistik Kota Jambi

BPS- Statistics of Jambi Municipality

Dilarang menungumkan, mendistribusikan, mengomunikasikan, dan/ atau mengandakan sebagian atau seluruh isi buku ini untuk tujuan komersial tanpa izin tertulis dari Badan Pusat Statistik

Prohibited to announce, distribute, communicate, and/ or copy part or all of this book for commercial purpose without permission from BPS- Statistic Indonesia

SADAR STATISTIK

Penyelenggara :

Sadar untuk menggunakan teknik statistik yang tepat guna dan menyajikan data statistik yang diperlukan konsumen secara tepat waktu, akurat dan mudah dipahami.

Responden :

Sadar untuk memberikan jawaban apa adanya sesuai dengan kenyataan tanpa ragu-ragu.

Pengguna :

Sadar untuk memahami metode, konsep/ definisi serta memanfaatkan data statistik secara optimal.

<https://jamboraabps90.id>

AWARE OF STATISTICS

Organizers :

Conscious effort to use statistical techniques and present the necessary statistical data to the data consumers in a timely, accurate and easy to be understood.

Respondents :

Aware to provide answers as it is, consistent with the fact and without hesitation.

Users :

Aware to understand the methods, concepts/ definitions and optimally utilize statistical data.

<https://jambikuta.bps.go.id>



KATA PENGANTAR

Penerbitan publikasi *Kecamatan Jambi Timur Dalam Angka 2022* merupakan kelanjutan publikasi Kecamatan Jambi Timur Dalam Angka tahun sebelumnya.

Dalam publikasi ini disajikan data keadaan tahun , agar dapat memberikan gambaran dan perkembangan pembangunan di wilayah Kecamatan Jambi Timur.

Publikasi ini terwujud berkat kerjasama yang baik dengan semua pihak baik pemerintah maupun swasta yang ada di wilayah Kecamatan Jambi Timur. Atas bantuan dan kerjasamanya kami ucapkan terima kasih.

Kami menyadari dalam penerbitan publikasi ini masih banyak kekurangan dan kesalahan. Oleh karena itu, kritik dan saran dari pembaca sangat kami harapkan untuk perbaikan publikasi di masa yang akan datang. Semoga publikasi ini bermanfaat.

Jambi, September 2022
Koord. Statistik Kecamatan Jambi Timur

RIDO UTAMA, SE
NIP. 196507031986031004



FOREWORD

Jambi Timur Subdistrict in Figures 2022 Publication is a continuation of the Jambi Timur Subdistrict in Figures Publication in previous years figures.

Data presented in this publication is a state in , in order to provide an overview and progress of development in the Jambi Timur Subdistrict.

This publication was made possible through good cooperation with all parties, both public and private in the Jambi Timur District. We thank you for the assistance and cooperation.

We recognize there are still many shortcomings and mistakes in this publication. Therefore, criticism and suggestions from readers are expected, so we can improve this publications in the future. Hopefully this publication helpful.

*Jambi, September 2022
Statistics Coordinator of Jambi
Timur SubDistrict*

RIDO UTAMA, SE
NIP. 196507031986031004

DAFTAR ISI *TABLE OF CONTENTS*

	Halaman/ <i>Page</i>
Kata Pengantar Koordinator Statistik Jambi Timur.....	vii
Daftar Isi / <i>Table of Contents</i>	x
Daftar Grafik/ <i>Graph List</i>	xvii
BAB. 1. LETAK GEOGRAFIS GEOGRAPHICAL	
1.1 Luas Kelurahan di Kecamatan Jambi Timur Tahun	5
<i>Area of Urban Village in Jambi Timur District,</i>	
1.2 Jarak Antara Kelurahan di Kecamatan Jambi Timur dengan Ibukota Kecamatan,(km).....	6
<i>Distance Between Urban Village and The Subdistrict Capital (Km)</i>	
1.3 Batas-batas Kelurahan di Kecamatan Jambi Timur,	7
<i>Borders of Urban Village in Jambi Timur Subdistrict,</i>	
BAB. 2. PEMERINTAHAN GOVERNMENT	
2.1 Nama-nama Camat yang Pernah Menjabat di Kec. Jambi Timur 2021.....	13
<i>Names of Former subdistrict Head in Jambi Timur District</i>	
2.2 Nama-nama Pejabat Pemerintahan di Kantor Kec. Jambi Timur 2021.....	14
<i>Names of Government Officials in Jambi Timur District Office, 2021</i>	
2.3 Nama-nama Pegawai Menurut Golongan dan Jabatan di Kantor Kecamatan Jambi Timur 2021.....	15
<i>Names of Employees in Jambi Timur District Office by Grades and Positions, 2021</i>	
2.4 Nama-nama Lurah dan Tingkat Pendidikan Terakhir di Kec. Jambi Timur,2021.....	16
<i>Names of Village Headman in Jambi Timur District, 2021</i>	

2.5	Jumlah Rukun Tetangga di Kec. Jambi Timur, 2021.....	17
	<i>Number of Neighborhood Assemblage in Jambi Timur District, 2021</i>	

**BAB. 3. PENDUDUK
POPULATION**

3.1	Jumlah Penduduk, Luas Wilayah dan Kepadatan Penduduk Dirinci per Kelurahan di Kec. Jambi Timur, 2021.....	23
	<i>Number of Population, Area and Population Density by Sub District In Jambi Timur District, 2021</i>	
3.2	Jumlah Penduduk Menurut Jenis Kelamin dan Rasio Jenis Kelamin Dirinci per Kelurahan di Kec. Jambi Timur, 2021	24
	<i>Numbers of Population by Sex and Sex Ratio by Sub District In Jambi Timur District, 2021</i>	
3.3	Jumlah Penduduk Hasil Sensus Penduduk 2000 dan 2010 Dirinci per Kelurahan di Kec. Jambi Timur,	25
	<i>Number of Population From Population Census 2000 and 2010 by Sub District In Jambi Timur District,</i>	
3.4	Jumlah Penduduk Menurut Kelompok Umur Dirinci per Kelurahan di Kec. Jambi Timur, 2021.....	26
	<i>Number of Population by by Age Groups and Sex In Jambi Timur District, 2021</i>	

**BAB. 4. SOSIAL
SOCIAL**

4.1.1	Jumlah Sekolah Dasar dan Ruang Kelas Menurut Status Sekolah Dirinci per Kelurahan di Kec. Jambi Timur, 2021.....	29
	<i>Number of Elementary School and Classroom by Status of School by Sub District in Jambi Timur District, 2021</i>	
4.1.2	Jumlah Murid Sekolah Dasar Menurut Jenis Kelamin dan Status Sekolah Dirinci per Kelurahan di Kec. Jambi Timur, 2021.....	30
	<i>Number of Elementary School Students by Sex and Status of School by Sub District in Jambi Timur District, 2021</i>	
4.1.3	Jumlah Guru Sekolah Dasar Menurut Jenis Kelamin dan Status	

	Sekolah Dirinci per Kelurahan di Kec. Jambi Timur, 2021.....	31
	<i>Number of Elementary School Teachers by Sex and Status of School by Sub District in Jambi Timur District, 2021</i>	
4.1.4	Jumlah SLTP dan Ruang Kelas menurut Status Sekolah dirinci per Kelurahan di Kec. Jambi Timur, 2021.....	32
	<i>Number of Junior High Schools and Classroom by Status of School by Sub District in Jambi Timur District, 2021</i>	
4.1.5	Jumlah Murid SLTP Menurut Jenis Kelamin dan Status Sekolah Dirinci per Kelurahan di Kec. Jambi Timur, 2021.....	33
	<i>Number of Junior High Schools Students by Sex and Status of School by Sub District in Jambi Timur District, 2021</i>	
4.1.6	Jumlah Guru SLTP Menurut Jenis Kelamin dan Status Sekolah Dirinci per Kelurahan di Kec. Jambi Timur, 2021.....	34
	<i>Number of Junior High School Teachers by Sex and Status of School by Sub District in Jambi Timur District, 2021</i>	
4.1.7	Jumlah SMA/SMK dan Ruang Kelas Menurut Status Sekolah Dirinci per Kelurahan di Kecamatan Jambi Timur, 2021.....	35
	<i>Number of Senior/Vocational High Schools and Classrooms by Status of School by Sub District in Jambi Timur District, 2021</i>	
4.1.8	Jumlah Murid SMA/SMK menurut Jenis Kelamin dan Status Sekolah dirinci per Kelurahan di Kec. Jambi Timur, 2021.....	36
	<i>Number of Senior/Vocational High School Students by Sex and Status of School by Sub District in Jambi Timur District, 2021</i>	
4.1.9	Jumlah Guru SMA/SMK Menurut Jenis Kelamin dan Status Sekolah Dirinci per Kelurahan di Kecamatan Jambi Timur, 2021.....	37
	<i>Number of Senior/Vocational High School Teachers by Sex and School of Status by Sub District in Jambi Timur District, 2021</i>	
4.1.10	Jumlah Pengikut Ujian Akhir SMA/SMK dan Kelulusan dirinci per Kelurahan di Kecamatan Jambi Timur, 2021.....	38
	<i>Number of Final Exam Participant and Graduation in Senior/Vocational High School by Urban Villaget in Jambi Timur District, 2021</i>	
4.1.11	Jumlah Madrasah Ibtidaiyah dan Ruang Kelas Menurut Status	

Sekolah Dirinci per Kelurahan di Kec. Jambi Timur, 2021.....	39
<i>Number of Islamic Elementary School and Classroom by Status of School by Sub District in Jambi Timur District, 2021</i>	
4.1.12 Jumlah Guru Madrasah Ibtidaiyah Menurut Jenis Kelamin dan Status Sekolah Dirinci per Kelurahan di Kec. Jambi Timur, 2021.....	40
<i>Number of Islamic Elementary School Teachers by Sex and Status of School by Sub District in Jambi Timur District, 2021</i>	
4.1.13 Jumlah Murid Madrasah Tsanawiyah Menurut Jenis Kelamin dan Status Sekolah Dirinci per Kelurahan di Kec. Jambi Timur, 2021.....	41
<i>Number of Islamic Junior High School Students by Sex and Status of School by Sub District in Jambi Timur District, 2021</i>	
4.1.14 Jumlah Guru Madrasah Tsanawiyah Menurut Jenis Kelamin dan Status Sekolah Dirinci per Kelurahan di Kec. Jambi Timur, 2021.....	42
<i>Number of Islamic Junior High School Teachers by Sex and Status of School by Sub District in Jambi Timur District, 2021</i>	
4.2.1 Jumlah Fasilitas Kesehatan Menurut Jenis Dirinci per Kelurahan di Kecamatan Jambi Timur, 2021.....	43
<i>Number of Public Health Facility by Type by Sub District in Jambi Timur District, 2021</i>	
4.2.2 Jumlah Tenaga Kesehatan Menurut Jenis Menurut Jenis Dirinci per Kelurahan di Kecamatan Jambi Timur, 2021.....	44
<i>Number of Health Worker by Type by Sub District in Jambi Timur District, 2021</i>	
4.2.3 Jumlah Dokter Spesialis, Dokter Umum dan Dokter Gigi Dirinci per Kelurahan di Kec. Jambi Timur, 2021.....	45
<i>Number of Specialist Doctors, General Practitioners and Dentists by Sub District in Jambi Timur District, 2021</i>	
4.2.4 Jumlah Balita yang Pernah Mendapat Imunisasi Menurut Jenis Dirinci per Puskesmas di Kecamatan Jambi Timur Tahun 2021.....	46
<i>Numbers of Babies Who Ever Received Immunizations/ Government Clinics by Type in Jambi Timur District , 2021</i>	

4.2.5	Jumlah Akseptor KB Aktif Dirinci per Kelurahan di Kecamatan Jambi Timur, 2021.....	48
	<i>Number of Active Acceptors by Sub District in Jambi Timur District, 2021</i>	
4.2.6	Banyaknya Keluarga Pra Sejahtera dan Sejahtera di Kecamatan Jambi Timur Tahun 2021	49
	<i>Numbers of Pre-prosperous and Prosperous Family in Jambi Timur District , 2021</i>	
4.3.1	Jumlah Pemeluk Agama Dirinci per Kelurahan di Kecamatan Jambi Timur Tahun 2021.....	50
	<i>Numbers of Religion Adherents by Sub District in Jambi Timur District, 2021</i>	
4.3.2	Jumlah Tempat Ibadah Dirinci per Kelurahan di Kecamatan Jambi Timur, 2021.....	51
	<i>Number of Religious Centres by Sub District in Jambi Timur District, 2021</i>	
4.3.3	Jumlah Kejadian Nikah Dirinci per Kelurahan di Kecamatan Jambi Timur Tahun 2021.....	52
	<i>Numbers of Marriages by Sub District in Jambi Timur District, 2021</i>	
4.3.4	Jumlah Ulama, Mubaligh dan Khotib per Kelurahan di Kec. Jambi Timur, 2021.....	53
	<i>Number of Ulema, Mubaligh and Preachers by Sub District in Jambi Timur District, 2020</i>	
4.3.5	Jumlah Jemaah Haji yang Diberangkatkan Menurut Jenis Kelamin di Kec. Jambi Timur, 2011-2019.....	54
	<i>Number of Pilgrims Who Departured by Sex iin Jambi Timur District, 2011-2019</i>	

**BAB. 5. PERTANIAN
AGRICULTURE**

5.1 Luas Panen dan Produksi Tanaman Sayur-sayuran menurut Kelurahan di Kecamatan Jambi Timur Tahun 2021..... 57
Harvest Areas and production of Vegetables by Urban Village In Jambi Timur District , 2021

5.2 Populasi Ternak Menurut Jenis Dirinci per Kelurahan di Kecamatan Jambi Timur Tahun 2021..... 61
Population of Livestock by Type by Sub District In Jambi Timur District, 2021

5.3 Populasi Ternak Unggas Menurut Jenis Dirinci per Kelurahan di Kecamatan Jambi Timur Tahun 2021 62
Population of Livestock by Type by Sub District In Jambi Timur District , 2021

**BAB. 6. KEUANGAN
FINANCE**

6.1 Target dan Realisasi Penerimaan PBB Dirinci per Kelurahan di Kecamatan Jambi Timur, 2021..... 65
Target and Realization of Soil and Building Tax by Sub District in Jambi Timur District, 2021

DAFTAR GRAFIK

Graph List

Grafik/Graph	Halaman/Page
1.1 Persentase Luas Kecamatan Jambi Timur menurut Kelurahan, 2021 <i>Percentage of Sub-District Areas in Jambi Timur, 2021</i>	4
2.1 Jumlah RT per Kelurahan Kecamatan Jambi Timur Tahun 2021 <i>Number of Neighborhoods in Each Sub-District in Jambi Timur</i>	12
3.1 Piramida Penduduk Kecamatan Jambi Timur Tahun 2021 <i>Population Pyramid of Jambi Timur District, 2021</i>	22

LETAK GEOGRAFIS

Geographical



<https://jambika.bps.go.id>

I. LETAK GEOGRAFIS

Kecamatan Jambi Timur terletak di tengah-tengah Kota Jambi, dengan ketinggian rata-rata 10 m dari permukaan air laut. Batas-batas Kecamatan Jambi Timur adalah sebagai berikut :

Sebelah Utara berbatasan dengan Sungai Batanghari, Sebelah Selatan berbatasan dengan Kecamatan Jambi Selatan, Sebelah Timur berbatasan dengan Kabupaten Muaro Jambi, Sebelah Barat berbatasan dengan Kecamatan Pasar Jambi.

Keadaan wilayah Kecamatan Jambi Timur datar dan sedikit berbukit serta beriklim tropis dengan luas 15,74 Km² dan terdiri dari 9 Kelurahan:

1. Kelurahan Sulanjana dengan luas 0,45 Km² atau 2,85% dari luas kecamatan.
2. Kelurahan Budiman dengan luas 0,63 Km² atau 4 % dari luas kecamatan.
3. Kelurahan Talang Banjar dengan luas 1,35 Km² atau 8,58% dari luas kecamatan.
4. Kelurahan Tanjung Sari dengan luas 0,74 Km² atau 4,70% dari luas kecamatan.
5. Kelurahan Tanjung Pinang dengan luas 0,95 Km² atau 6,03% dari luas kecamatan.
6. Kelurahan Rajawali dengan luas 0,32 Km² atau 2,03% dari luas kecamatan.
7. Kelurahan Kasang dengan Luas 1,64 km² atau 10,42% dari luas kecamatan.
8. Kelurahan Kasang Jaya dengan luas 1,78 km² atau 11,31% dari luas kecamatan.
9. Kelurahan Sijenjang dengan luas 7,88 km² atau 50,08% dari luas kecamatan.

I. GEOGRAPHICAL

Jambi Timur district is located in the center of Jambi City, with an average height of 10 m above sea level. Jambi Timur district boundaries are as follows:

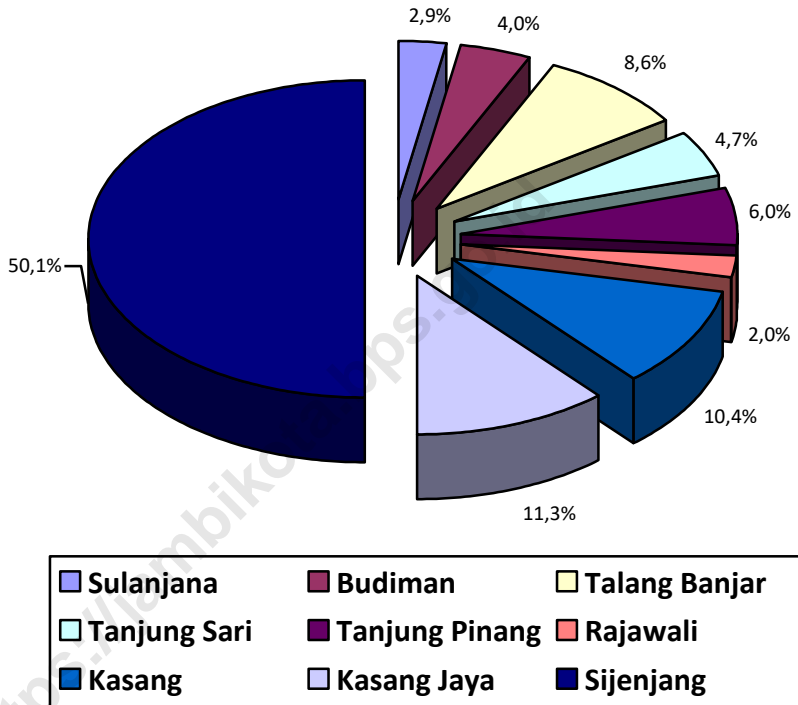
*North side bordered with Batanghari River, South side bordered with Jambi Selatan District, East side bordered with **Muaro Jambi Regency**, West side bordered with Pasar Jambi district.*

The Jambi Timur Subdistrict's contour of land are flat and slightly hilly and tropic climate with an area of 15,74 Km² and consists of 9 sub district:

1. *Sulanjana sub district with an area of 0.45 km² or 2.85% of the Subdistricts.*
2. *Budiman sub district with an area of 0.63 km² or 4 % of the Subdistricts.*
3. *Talang Banjar sub district with an area of 1.35 km² or 8.58% of the Subdistricts.*
4. *Tanjung Sari sub district with an area of 0.74 km² or 4.70% of the Subdistricts.*
5. *Tanjung Pinang sub district with an area of 0.95 km² or 6.03% of the Subdistricts.*
6. *Rajawali sub district with 0.32 Km² wide or 2.03% of the Subdistricts.*
7. *Kasang sub district with an area 1,64 Km² wide or 10.42% of the Subdistricts.*
8. *Kasang Jaya Sub district with an area of 1.78 Km² or 11.31% of the Subdistricts.*
9. *Sijenjang sub district with an area of 7.88 Km² or 50.08% of the Subdistricts.*

Grafik 1.1 Persentase Luas Kecamatan Jambi Timur menurut Kelurahan

Graph 1.1 *Percentage of Sub-Subdistrict Areas in Jambi Timur*



Tabel 1.1 Luas Kelurahan di Kecamatan Jambi Timur
Table 1.1 Area of Urban Village in East Jambi District,

	Kelurahan <i>Urban Village</i>	Luas (Ha) <i>Area</i>
	(1)	(2)
1.	Sulanjana	0.45
2.	Budiman	0.63
3.	Talang Banjar	1.35
4.	Tanjung Sari	0.74
5.	Tanjung Pinang	0.95
6.	Rajawali	0.32
7.	Kasang	1.64
8.	Kasang jaya	1.78
9.	Sijinjang	7.88
	Jumlah <i>Total</i>	15.74

Sumber : Kantor camat Jambi Timur
Source : Subdistrict office of Jambi Timur

Tabel 1.2 Jarak Antara Kelurahan di Kecamatan Jambi Timur dengan Ibukota Kecamatan (km)

Table 1.2 Distance Between Urban Village in East Jambi District and The District Capital (Km),

Kelurahan <i>Urban Village</i>	Jarak (Km) <i>Distance</i>
(1)	(2)
1. Sulanjana	1
2. Budiman	1
3. Talang Banjar	1,8
4. Tanjung Sari	1
5. Tanjung Pinang	0.5
6. Rajawali	1
7. Kasang	1
8. Kasang jaya	1
9. Sijinjang	5

Sumber : Kantor camat Jambi timur

Source : Subdistrict Office of Jambi timur

Tabel 1.3 Batas-batas Kelurahan di Kecamatan Jambi Timur,
Table 1.3 Borders of Sub district in Jambi Timur Subdistrict,

Kelurahan <i>Urban Sub district</i>	Utara <i>North</i>	Selatan <i>South</i>	Timur <i>East</i>	Barat <i>West</i>
(1)	(2)	(3)	(4)	(5)
1. Sulanjana	Rajawali	Sungai Asam	Budiman	Pasar Jambi
2. Budiman	Rajawali	Pasar Baru	Talang Banjar	Sulanjana
3. Talang Banjar	Tj. Pinang	Wijaya Pura	P.Selincah	Budiman
4. Tanjung Sari	Kasang Jaya	Tl. Banjar	P. Selincah	Tj. Pinang
5. Tanjung Pinang	Kasang Jaya	Tl. Banjar	Tanjung Sari	Rajawali
6. Rajawali	Kasang	Sulanjana	Pasar Jambi	Tj. Pinang
7. Kasang	Pelayangan	Rajawali	Kasang Jaya	Pasar Jambi
8. Kasang Jaya	Sijenjang	Talang Sari	Sijenjang	Kasang
9. Sijenjang	Tj. Johor	P. Selincah	Desa Kumpeh	Kasang

Sumber : Kantor Camat Jambi Timur
Source : Subdistrict Office of Jambi Timur

PEMERINTAHAN
Government

2

<https://jami.votepos.go.id>

II. PEMERINTAHAN

Sejak Tahun 1960 hingga saat ini di Kecamatan Jambi Timur telah terjadi pergantian camat sebanyak 16 kali dan saat ini yang menjabat sebagai Camat Jambi Timur adalah Rahmad Sugiharto, S.STP. Adapun jumlah pegawai di Kantor Camat Jambi Timur Tahun 2019 sebanyak 11 orang.

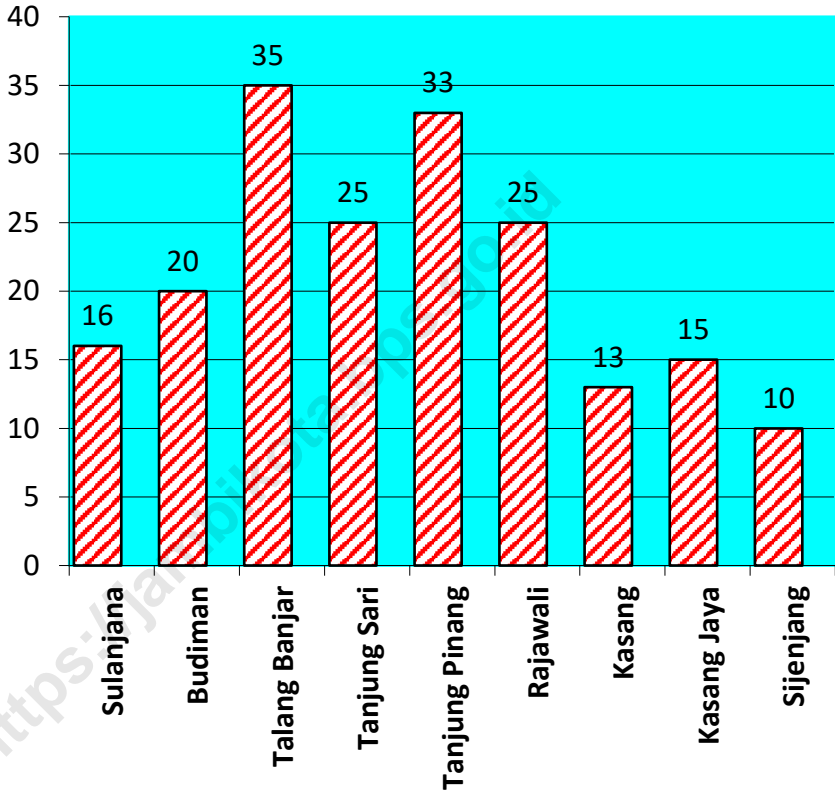
Kecamatan Jambi Timur terdiri dari 9 Kelurahan dengan 192 RT (Rukun Tetangga. Jumlah Rukun Tetangga dan Rumah Tangga terbanyak terdapat di Kelurahan Talang Banjar dengan 35 Rukun Tetangga sedangkan yang lebih sedikit jumlah Rukun Tetangganya di Kelurahan Sijenjang dengan 10 Rukun Tetangga.

II. GOVERNMENT

Since 1960 until now in the District of Jambi Timur have encountered 16 times of District Head Changing Currently serves as East Jambi Sub District Head is Rahmad Sugiharto, S.STP. in 2019 eleven employees are served in Jambi Timur Head Offices.

East Jambi Sub District consists of 9 Sub District with 192 RT (neighborhoods). Talang Banjar Sub District has the most number of neighborhoods, respectively 35. While the least number of neighborhood in Sijenjang Sub District with 10 neighborhoods.

Grafik 2.1 Jumlah Rukun Tetangga (RT) per Kelurahan Kecamatan Jambi Timur
Graph 2.1 *Number of Neighborhoods in Each Sub-District in Jambi Timur District*



Tabel 2.1 Nama-nama Camat yang Pernah Menjabat di Kecamatan Jambi Timur
Table 2.1 Names of District's Chief had Ever Led in East Jambi District, 2021

Nama Camat <i>Name of Chiefs</i>	Tahun Mulai Menjabat <i>Year Start Position</i>	Tahun Akhir Menjabat <i>Year End Position</i>
(1)	(2)	(3)
1. M. Yusuf Helmi	1960	1968
2. Ali Hanafiah	1968	1969
3. A. Rahman Majid	1969	1970
4. M. Chatib Saleh, BA	1970	1978
5. Drs. M. Sabki	1978	1983
6. Drs. Rizal Ramli	1983	1988
7. Drs. Choldun Chatib	1988	1993
8. Drs. Dewaliga Braksan	1993	1996
9. Darwin. M, BA	1996	1998
10. Drs. Suherman	1998	2004
11. Drs. Sulaiman. AR, SE	2004	2006
12. M. Nofriansyah, S.STP	2006	2007
13. Drs. Azhari, Amd	2007	2008
14. Drs. M. Nasir, SE	2009	2012
15. M. Saleh Ridha, S.STP	2012	2015
16. Rahmad Sugiharto, S.STP	2015	2019
17. Rike Varadian	2019	2021
18. Vip Fairi, S.STP.MM	2021	Sekarang

Sumber : Kantor camat Jambi Timur

Tabel 2.2 Nama-nama Pejabat Pemerintahan di Kecamatan Jambi Timur
 Table 2.2 Names of Government Officials in East Jambi District

Nama Names	Jabatan Position
(1)	(3)
1. Vip Fairi, S.STP.MM	Camat
2. M. Aminsyah, SE	Sekcam
3. AKP Hendra Wijaya, M..SH, SIK, MH	Kapolsek
4. Kapt. Kav Andri Budi Negoro	Danramil
5. Supiati	Kacabdis Pendidikan
6. Drs. .M. Sueb	Kua Kec
7. Drs. Lukman	Pplkb
8. Hairudin	Kacabdistan
9. Rido Utama, SE	Ksk

Sumber : Kantor Camat Jambi Timur

Source : District Office of Jambi Timur

Tabel 2.3 Nama-nama Pegawai Menurut Golongan dan Jabatan di Kantor Kecamatan Jambi Timur Tahun 2021

Table 2.3 *Names of Employees in East Jambi District Office by Grades and Positions, 2021*

Nama Names	Golongan Grade	Jabatan Position
(1)	(2)	(3)
1. Vip Fairi, S.STP.MM	IV/a	Camat
2. M. Aminsyah. SE	III/d	Sekcam
3. Muamar Kadafi, SE	III/d	Kasi pm
4. M. Saman siregar, SE	III/d	Kasi pem
5 Ety Junimar, SE	III/d	Kasi umum
6. Firdaus. SE	III/d	Kasi sosial
7. Herianto, SE	III/d	Kasi ketentraman
8. Yuliana Dewi rahayu, SE	III/b	Kasubag keuangan
9. Tarnak	III/d	Pelayanan umum

Sumber : Kantor Camat Jambi Timur

Source : *District Office of East Jambi*

Tabel 2.4 Nama-nama Lurah dan Tingkat Pendidikan Terakhir di Kecamatan Jambi Timur Tahun 2021

Table 2.4 Names of Urban Village Headman in East Jambi District, 2021

Kelurahan <i>Urban Villages</i>	Nama Lurah <i>Names of Village Headman</i>	Pendidikan Terakhir <i>Last Educational</i>
(1)	(2)	(3)
1. Sulanjana	Husin. SE	S1
2. Budiman	Suryadi. SH	S1
3. Talang Banjar	Lufi Ardian. S.kom	S1
4. Tanjung Sari	Dadan Sulaiman, SE	S1
5. Tanjung Pinang	Hamdan	SLTA
6. Rajawali	Purwanto. SE	S1
7. Kasang	Novri Indra, SP	S1
8. Kasang jaya	Toni. S.Pd.I	S1
9. Sijenjang	Sagap Ali Solihin, SE	S1

Sumber : Kantor Camat Jambi Timur

Source : District Office of East Jambi

Tabel 2.5 Jumlah Rukun Tetangga di Kecamatan Jambi Timur 2021
Table 2.5 Numbers of Neighborhood Assemblage in East Jambi Distric 2021

Kelurahan <i>Urban Villages</i>	Rukun Tetangga <i>Neighborhoods</i>
(1)	(2)
1. Sulanjana	16
2. Budiman	20
3. Talang Banjar	35
4. Tanjung Sari	25
5. Tanjung Pinang	33
6. Rajawali	25
7. Kasang	13
8. Kasang jaya	15
9. Sijinjang	10
Jumlah <i>Total</i>	192

Sumber : Kantor Camat Jambi Timur

Source : District Office of East Jambi

3

PENDUDUK

Population

<https://databank.bps.go.id>

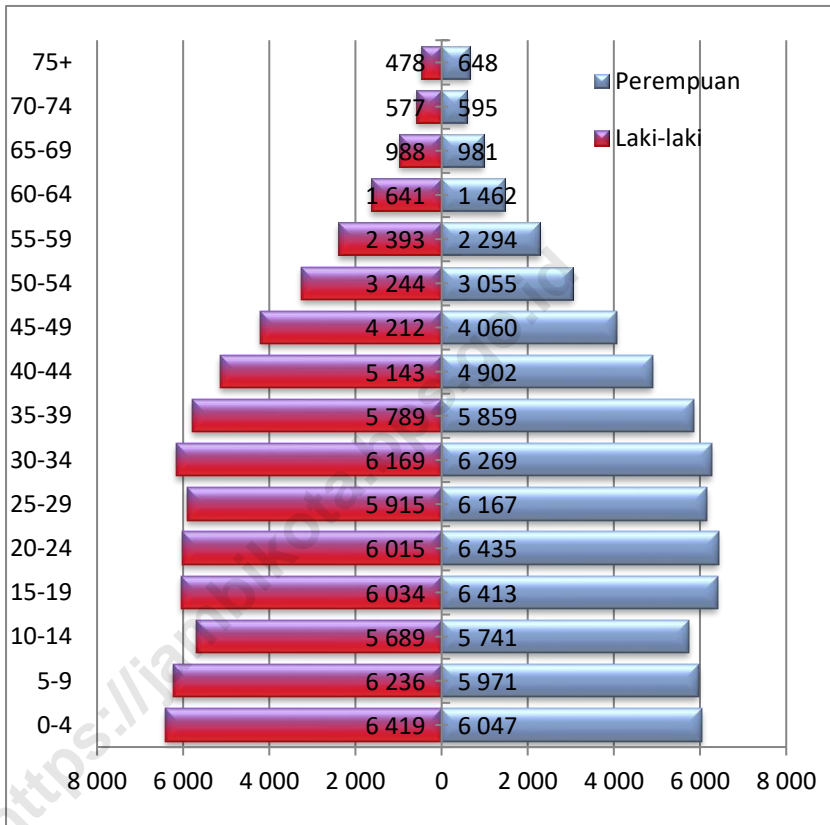
III. PENDUDUK

III. POPULATION

Jumlah Penduduk di Kecamatan Jambi Timur Tahun 2019 sebanyak 66.709 jiwa dengan rata – rata kepadatan penduduk per km² sekitar 4.238 jiwa. Kelurahan yang memiliki kepadatan penduduk per km² tertinggi adalah Kelurahan Rajawali yaitu sebesar 24.193 jiwa/km² sedangkan yang terendah adalah Kelurahan Sijenjang yaitu sebesar 493 jiwa/km².

The number of residents in the Jambi Timur District in 2019 is as many as 66.709 inhabitants with an average population density per km² around 4.238 inhabitants. Sub-district with the highest population density in every km² is Rajawali Sub-district (24.193 person/km²), while the lowest is in Sijenjang Sub-district (493 person/km²).

Grafik 3.1 Piramida Penduduk Berdasarkan Kelompok Umur di Kecamatan Jambi Timur



Tabel 3.1 Jumlah Penduduk, Luas Wilayah dan Kepadatan Penduduk Dirinci per Kelurahan di Kec. Jambi Timur, 2021

Table 3.1 Number of Population, Area and Population Density by Sub District In Jambi Timur District, 2021

Kelurahan <i>Urban Villages</i>	Penduduk <i>Population</i>	Luas Wilayah <i>Area</i> (Km ²)	Kepadatan <i>Population</i> <i>Density</i> (per Km ²)
(1)	(2)	(3)	(4)
1. Sulanjana	3,614	0.45	8031
2. Budiman	4.481	0.63	7
3. Talang Banjar	14.121	1.35	10
4. Tanjung Sari	8,450	0.74	11419
5. Tanjung Pinang	12.061	0.95	13
6. Rajawali	7.455	0.32	23
7. Kasang	5.510	1.64	3
8. Kasang jaya	6.811	1.78	4
9. Sijinjang	4,393	7.88	557
Jumlah <i>Total</i>	66.896	15.74	

Sumber : Proyeksi Penduduk, Badan Pusat Statistik Kota Jambi

Source : Population Projection, Statistics of Jambi City

Tabel 3.2 Jumlah Penduduk Menurut Jenis Kelamin dan Rasio Jenis Kelamin Dirinci per Kelurahan di Kecamatan Jambi Timur Tahun 2021
Table 3.2 Numbers of Population by Sex and Sex Ratio by Sub District In Jambi Timur District 2021

Kelurahan <i>Urban Villages</i>	Jenis Kelamin <i>Sex</i>		Rasio Jenis Kelamin <i>Sex Ratio</i>
	Laki-laki <i>Male</i>	Perempuan <i>Female</i>	
(1)	(2)	(3)	(4)
1. Rajawali	3,709	3,746	0,99
2. Kasang	2,842	2,668	1,07
3. Kasang jaya	3,473	3,338	1,04
4. Budiman	2,272	2,209	1,03
5. Sulanjana	1,822	1,792	0,92
6. Sijinjang	2,195	2,198	1,00
7. Talang Banjar	7,047	7,074	1,00
8. Tanjung Pinang	6,078	5,983	1,02
9. Tanjung Sari	4.265	4,185	1,02
Jumlah <i>Total</i>	33,703	33,193	1,02

Sumber : Proyeksi Penduduk, Badan Pusat Statistik Kota Jambi

Source : Population Projection, Statistics of Jambi City

Tabel 3.3 Jumlah Penduduk Hasil Sensus Penduduk 2000 dan 2010 Dirinci per Kelurahan di Kecamatan Jambi Timur

Table 3.3 Numbers of Population From Population Census 2000 and 2010 by Sub District In Jambi Timur Distric,

Kelurahan <i>Urban Villages</i>	Penduduk <i>Population</i>	
	SP2000	SP2010
(1)	(2)	(3)
1. Sulanjana	4 773	4 046
2. Budiman	4 589	4 418
3. Talang Banjar	13 147	13 954
4. Tanjung Sari	6 350	7 493
5. Tanjung Pinang	12 651	11 788
6. Rajawali	8 958	7 539
7. Kasang	5 690	5 507
8. Kasang jaya	5 816	6 428
9. Sijinjang	3 353	3 785
Jumlah <i>Total</i>		

Sumber : Badan Pusat Statistik Kota Jambi

Source : Statistics Indonesia, Jambi City Office

**) Kondisi Kecamatan belum pecah saat tahun 2000*

Tabel 3.4 Jumlah Penduduk Menurut Kelompok Umur dan Jenis Kelamin di Kecamatan Jambi Timur Tahun 2021

Table 3.4 Numbers of Population by Age Groups and Sex in Jambi Timur District, 2021

Kelompok Umur <i>Age Groups</i>	Jenis Kelamin <i>Sex</i>		Jumlah <i>Total</i>
	Laki-laki <i>Male</i>	Perempuan <i>Female</i>	
(1)	(2)	(3)	(4)
0 - 4	2.426	2.258	4.684
5 - 9	2.944	2.691	5.635
10-14	2.986	2.734	5.720
15-19	2.558	2.496	5.054
20-24	2.704	2.637	5.341
25-29	2.605	2.474	5.079
30 - 34	2.536	2.423	4.959
35-39	2.711	2.665	5.376
40-44	2.825	2.725	5.550
45-49	2.265	2.293	4.558
50-54	1.945	2.124	4.069
55-59	1.665	1.813	3.478
60-64	1.374	1.419	2.793
65-69	1.021	1.100	2.121
70-74	573	617	1.190
75+	565	724	1.289
Jumlah <i>Total</i>	33.703	33.193	66.896

Sumber : Proyeksi Penduduk, Badan Pusat Statistik Kota Jambi

Source : Population Projection, Statistics of Jambi City

<https://jambikota.bps.go.id>

SOSIAL
Social

4

Tabel 4.1.1 Banyak nya desa satu/ kelurahan yang memiliki fasilitas sekolah menurut tingkat Pendidikan dikecamatan Jambi timur.

Table 1.1

Kecamatan	SD	MI	SMP	MTS	SMA	SMK	MA	PT
(1)	(2)	(3)	(4)	(5)	(6)	(7)	(8)	(9)
Jambi Timur	9	3	6	2	3	4	6	2
Jumlah <i>Total</i>								

Sumber : BPS Kota Jambi (Hasil Podes)

Source :

Tabel 4.2.1 Banyaknya desa satu/ keluarga yang memiliki sarana kesehatan menurut jenis sarana kesehatan dikecamatan Jambi timur.

Table 4.2.

Kelurahan Urban Village	RS	RS Bersalin	Poiklinik	Puskesm as Rawat Inap	Puskesm as Tanpa Rawat Inap	Apotik
(1)	(2)	(3)	(4)	(5)	(6)	(7)
Jambi Timur	2	0	5	0	2	5
Jumlah Total	2	0	5	0	2	5

Sumber : BPS Kota Jambi (Hasil Podes)

Source :

Tabel 4.2.2 Banyaknya warga penderita kekurangan gizi menurut desa/ kelurahan dikecamatan Jambi timur.

Table 1.1

Kelurahan Urban Village	2020
(1)	(2)
1. Sulanjana	0
2. Budiman	0
3. Talang Banjar	0
4. Tanjung sari	0
5. Tanjung pinang	0
6. Rajawali	0
7. Kasang	0
8. Kasang jaya	0
9. Sijenjang	0
Jumlah Total	0

Sumber : BPS Kota Jambi (Hasil Podes)

Source :

Tabel 4.3.1 Banyaknya desa/ kelurahan menurut sumber air minum sebagian besar keluarga dikecamatan Jambi timur.

Table 1.1

Kecamatan	Air Kemasan Bermerek	Air Isi Ulang	Leding Meteran	Leding Tanpa Meteran	Sumur Bor
(1)	(2)	(3)	(4)	(5)	(6)
Jambi Timur	0	0	9	0	0
Jumlah Total	0	0	9	0	0

Sumber : BPS Kota Jambi (Hasil Podes)

Source :

Kecamatan	Sumur	Mata Air	Sungai	Air Hujan	Lainnya
(1)	(7)	(8)	(9)	(10)	(11)
Jambi Timur	0	0	0	0	0
Jumlah Total	0	0	0	0	0

Sumber : BPS Kota Jambi (Hasil Podes)

Source

Tabel 4.3.2 Banyaknya keluarga menurut desa/ kelurahan dan jenis pengguna listrik dikecamatan Jambi timur.

Table 1.1

Kelurahan Urban Village	PLN	Non PLN	Listrik	Bukan Listrik
(1)	(2)	(3)	(4)	(5)
1. Sulanjana	921	0	921	0
2. Budiman	1186	0	1186	0
3. Talang Banjar	3588	0	3588	0
4. Tanjung sari	2081	0	2081	0
5. Tanjung pinang	2949	0	2949	0
6. Rajawali	2040	0	2040	0
7. Kasang	1318	0	1318	0
8. Kasang jaya	1697	0	1697	0
9. Sijenjang	1295	0	1295	0
Jumlah Total	17068	0	17068	0

Sumber : BPS Kota Jambi (Hasil Podes)

Source :

Tabel 4.3.3 Banyaknya desa/ kelurahan menurut sumber penerangan jalan utama desa atau kelurahan dikecamatan Jambi timur.

Table 1.1

Kecamatan	Listrik Pemerinah	Listrik Non Pemerintah	Non Listrik
(1)	(2)	(3)	(4)
Jambi Timur	9	0	0
Jumlah Total	9	0	0

Sumber : BPS Kota Jambi (Hasil Podes)

Source :

Tabel 4.3.4 Banyaknya desa/ kelurahan menurut pengguna fasilitas tempat buang air besar sebagian besar keluarga dikecamatan Jambi timur.

Table 1.1

Kecamatan	jamban	Jamban Sendiri	Jamban Bersama	Jamban Umum	Bukan Jamban
(1)	(2)	(3)	(4)	(5)	(6)
Jambi Timur	9	9	0	0	0
Jumlah Total	9	9	0	0	0

Sumber : BPS Kota Jambi (Hasil Podes)

Source :

Tabel 4.3.5 Banyaknya desa/ kelurahan menurut jenis bahan bakar untuk memasak yang digunakan sebagian besar keluarga dikecamatan Jambi timur.

Table 1.1

Kecamatan	Listrik	Elpiji 5,5 Kg	Elpiji 12 Kg	Elpiji 3 Kg	Gas Kota	Biogas
(1)	(2)	(3)	(4)	(5)	(6)	(7)
Jambi Timur	0	0	0	9	0	0
Jumlah Total	0	0	0	9	0	0

Sumber : BPS Kota Jambi (Hasil Podes)

Source :

Kecamatan	Minyak Tanah	Briket	Arang	Kayu Bakar	Lainnya
(1)	(8)	(9)	(10)	(11)	(12)
Jambi Timur	0	0	0	0	0
Jumlah Total	0	0	0	0	0

Sumber : BPS Kota Jambi (Hasil Podes)

Source :

Tabel 4.4.1 Jumlah tempat peribatan menurut desa / klurahan dikecamatan Jambi timur.

Table 1.1

Kelurahan Urban Village	Masjid	Mushol ah	Greja Protesta n	Greja Katolik	Pura	Vihara
(1)	(2)	(3)	(4)	(5)	(6)	(7)
1. Sulanjana	2	4	3	1	0	1
2. Budiman	2	4	2	0	0	1
3. Talang Banjar	6	1 0	0	0	0	0
4. Tanjung sari	4	4	0	0	0	0
5. Tanjung pinang	4	9	0	0	0	0
6. Rajawali	3	2	1	0	1	2
7. Kasang	4	3	0	0	0	0
8. Kasang jaya	5	5	0	0	0	0
9. Sijenjang	4	3	0	0	0	0
Jumlah Total	34	44	6	1	1	4

Sumber : BPS Kota Jambi (Hasil Podes)

Source :

Tabel 4.4.2 Banyaknya kejadian bencana alam menurut desa/ klurahan dan jenis bencana alam dikecamatan Jambi timur..

Table 1.1

Kelurahan Urban Village	Gempa Bumi	Tsunam i	Gunung Meletus	Tanah Longsor	Banjir	Banjir Bandang
(1)	(2)	(3)	(4)	(5)	(6)	(7)
1. Sulanjana	0	0	0	0	0	0
2. Budiman	0	0	0	0	0	0
3. Talang Banjar	0	0	0	0	0	0
4. Tanjung sari	0	0	0	0	1	0
5. Tanjung pinang	0	0	0	0	0	0
6. Rajawali	0	0	0	0	0	0
7. Kasang	0	0	0	0	1	0
8. Kasang jaya	0	0	0	0	1	0
9. Sijenjang	0	0	0	0	0	0
Jumlah Total	0	0	0	0	3	0

Sumber : BPS Kota Jambi (Hasil Podes)

Source :

Kelurahan Urban Village	Kekeringan	Kebakaran Lahan dan Hutan	Angin Puyuh/ Puting Beliung/ Topan	Gelombang Pasang	Abrasi
(1)	(8)	(9)	(10)	(11)	(12)
1. Sulanjana	0	0	0	0	0
2. OBudiman	0	0	0	0	0
3. Talang Banjar	0	0	0	0	0
4. Tanjung sari	0	0	0	0	0
5. Tanjung pinang	0	0	0	0	0
6. Rajawali	0	0	0	0	0
7. Kasang	0	0	0	0	0
8. Kasang jaya	0	0	0	0	0
9. Sijenjang	0	0	0	0	0
Jumlah Total	0	0	0	0	0

Sumber : BPS Kota Jambi (Hasil Podes)

Source :

Tabel 4.4.3 Banyaknya Korban Jiwa Akibat Bencana Alam Menurut Desa/Kelurahan dan Jenis Bencana Alam di Kecamatan Jambi timur. (km)

Table 1.1

Kelurahan <i>Urban Village</i>	Gempa bumi	Tsunami	Gunung meletus	Tanah longsor	Banjir	Banjir bandang
(1)	(2)	(3)	(4)	(5)	(6)	(7)
1. Sulanjana	0	0	0	0	0	0
2. Budiman	0	0	0	0	0	0
3. Talang Banjar	0	0	0	0	0	0
4. Tanjung sari	0	0	0	0	0	0
5. Tanjung pinang	0	0	0	0	0	0
6. Rajawali	0	0	0	0	0	0
7. Kasang	0	0	0	0	0	0
8. Kasang jaya	0	0	0	0	0	0
9. Sijenjang	0	0	0	0	0	0
Jumlah <i>Total</i>	0	0	0	0	0	0

Sumber : BPS Kota Jambi (Hasil Podes)

Source :

Kelurahan <i>Urban Village</i>	Kekeringan	Kebakaran hutan dan lahan	Angin puyuh/puting beliung/topan	Gelombang pasang	Abrasi
(1)	(8)	(9)	(10)	(11)	(12)
1. Sulanjana	0	0	0	0	0
2. Budiman	0	0	0	0	0
3. Talang Banjar	0	0	0	0	0
4. Tanjung sari	0	0	0	0	0
5. Tanjung pinang	0	0	0	0	0
6. Rajawali	0	0	0	0	0
7. Kasang	0	0	0	0	0
8. Kasang jaya	0	0	0	0	0
9. Sijenjang	0	0	0	0	0
Jumlah <i>Total</i>	0	0	0	0	0

Sumber : BPS Kota Jambi (Hasil Podes)

Source :

Tabel 4.4.4 Keberadaan Fasilitas/Upaya Antisipasi/Mitigasi Bencana Alam Menurut Desa/Kelurahan di Kecamatan Jambi timur. (km)

Table 1.1

Kelurahan <i>Urban Village</i>	Sistem Peringatan Dini Bencana Alam	Sistem Peringatan Dini Khusus Tsunami	Perlengkapan Keselamatan	Rambu-rambu dan Jalur Evakuasi Bencana	Pembuatan, Perawatan, atau Normalisasi: Sungai, Kanal, Tanggul, Parit, Drainasi, Waduk, Pantai, dll
(1)	(2)	(3)	(4)	(5)	(6)
1. Sulanjana	Tidak Ada	Bukan Wilayah Tsunami	Tidak Ada	Tidak Ada	Tidak Ada
2. Budiman	Tidak Ada	Bukan Wilayah Tsunami	Tidak Ada	Tidak Ada	Tidak Ada
3. Talang Banjar	Tidak Ada	Bukan Wilayah Tsunami	Tidak Ada	Tidak Ada	Tidak Ada
4. Tanjung sari	Tidak Ada	Bukan Wilayah Tsunami	Tidak Ada	Tidak Ada	Tidak Ada
5. Tanjung pinang	Tidak Ada	Bukan Wilayah Tsunami	Tidak Ada	Tidak Ada	Tidak Ada
6. Rajawali	Tidak Ada	Bukan Wilayah Tsunami	Tidak Ada	Tidak Ada	Tidak Ada
7. Kasang	Tidak Ada	Bukan Wilayah Tsunami	Tidak Ada	Tidak Ada	Tidak Ada
8. Kasang jaya	Tidak Ada	Bukan Wilayah Tsunami	Tidak Ada	Tidak Ada	Tidak Ada
9. Sijenjang	Tidak Ada	Bukan Wilayah Tsunami	Tidak Ada	Tidak Ada	Tidak Ada
Jumlah <i>Total</i>					

Sumber : BPS Kota Jambi (Hasil Podes)

Source :

Tabel 4.4.5 Banyak Desa/Kelurahan Yang Memiliki Kelompok Kegiatan Olahraga Menurut Jenis Olahraga dan Ketersediaan Fasilitas/Lapangan Olahraga di Kecamatan Jambi timur. (km)

Table 1.1

Kecamatan	Sepak Bola			
	Baik	Rusak Sedang	Rusak Parah	Tidak Ada Fasilitas
(1)				
Jambi Timur	4	1	0	4
Jumlah Total	4	1	0	4

Sumber : BPS Kota Jambi (Hasil Podes)

Source :

Kecamatan	Bola Voli				
	(1)	Baik	Rusak Sedang	Rusak Parah	Tidak Ada Fasilitas
Jambi Timur		6	2	0	1
Jumlah Total		6	2	0	1

Sumber : BPS Kota Jambi (Hasil Podes)

Source :

Kecamatan	Bulu Tangkis			
	Baik	Rusak Sedang	Rusak Parah	Tidak Ada Fasilitas
(1)				
Jambi Timur	5	2	0	2
Jumlah Total	5	2	0	2

Sumber : BPS Kota Jambi (Hasil Podes)

Source :

Kecamatan	Bola Basket			
	Baik	Rusak Sedang	Rusak Parah	Tidak Ada Fasilitas
(1)				
Jambi Timur	1	0	0	8
Jumlah Total	1	0	0	8

Sumber : BPS Kota Jambi (Hasil Podes)

Source :

Kecamatan (1)	Tenis Lapangan			
	Baik	Rusak Sedang	Rusak Parah	Tidak Ada Fasilitas
Jambi Timur	0	0	0	9
Jumlah Total	0	0	0	9

Sumber : BPS Kota Jambi (Hasil Podes)

Source :

Kecamatan	Tenis Meja				
	(1)	Baik	Rusak Sedang	Rusak Parah	Tidak Ada Fasilitas
Jambi Timur		4	0	0	5
Jumlah Total		4	0	0	5

Sumber : BPS Kota Jambi (Hasil Podes)

Source :

Kecamatan (1)	Futsal			
	Baik	Rusak Sedang	Rusak Parah	Tidak Ada Fasilitas
Jambi Timur	1	0	0	8
Jumlah Total	1	0	0	8

Sumber : BPS Kota Jambi (Hasil Podes)

Source :

Kecamatan (1)	Renang			
	Baik	Rusak Sedang	Rusak Parah	Tidak Ada Fasilitas
Jambi Timur	0	0	0	9
Jumlah Total	0	0	0	9

Sumber : BPS Kota Jambi (Hasil Podes)

Source :

Kecamatan	Bela Diri			
	Baik	Rusak Sedang	Rusak Parah	Tidak Ada Fasilitas
(1)				
Jambi Timur	0	0	0	9
Jumlah Total	0	0	0	9

Sumber : BPS Kota Jambi (Hasil Podes)

Source :

Kecamatan	Bilyard				
	(1)	Baik	Rusak Sedang	Rusak Parah	Tidak Ada Fasilitas
Jambi Timur		1	0	0	8
Jumlah Total		1	0	0	8

Sumber : BPS Kota Jambi (Hasil Podes)

Source :

Kecamatan	Fitness, Aerobik, dll			
	Baik	Rusak Sedang	Rusak Parah	Tidak Ada Fasilitas
(1)				
Jambi Timur	4	0	0	5
Jumlah Total	4	0	0	5

Sumber : BPS Kota Jambi (Hasil Podes)

Source :

Kecamatan (1)	Lainnya			
	Baik	Rusak Sedang	Rusak Parah	Tidak Ada Fasilitas
Jambi Timur	0	0	0	9
Jumlah Total	0	0	0	9

Sumber : BPS Kota Jambi (Hasil Podes)

Source :

Tabel 4.1.1 Jumlah Sekolah Dasar dan Ruang Kelas Menurut Status Sekolah

Dirinci per Kelurahan di Kecamatan Jambi Timur Tahun 2019
Table 4.1.1 Numbers of Elementary School and Classroom by Status of School and Sub District in Jambi Timur District, 2019

Kelurahan Urban Village	SD Negeri Government		SD Swasta Private		Jumlah Total	
	Gedung Building	Ruang Class- room	Gedung Building	Ruang Class- room	Gedung Building	Ruang Class- room
(1)	(2)	(3)	(4)	(5)	(6)	(7)
1. Sulanjana	1	39	1	7	2	46
2. Budiman	2	13	-	-	2	13
3. Talang Banjar	9	60	2	41	11	60
4. Tanjung Sari	4	21	2	25	6	46
5. Tanjung Pinang	3	44	1	4	4	48
6. Rajawali	2	22	2	28	4	50
7. Kasang	1	8	-	-	1	8
8. Kasang jaya	3	28	-	-	3	28
9. Sijinjang	1	9	-	-	1	9
Jumlah Total	26	244	8	105	34	308

Sumber : Dinas Pendidikan Nasional Kota Jambi

Source : National Education Office of Jambi City

Tabel 4.1.2 Jumlah Murid Sekolah Dasar Menurut Jenis Kelamin dan Status Sekolah Dirinci per Kelurahan di Kecamatan Jambi Timur Tahun 2019

Table 4.1.2 Numberss of Elementary School Students by Sex, Status of School and Sub District in Jambi Timur District, 2019

Kelurahan <i>Urban Village</i>	SD Negeri <i>Government</i>		SD Swasta <i>Private</i>		Jumlah <i>Total</i>	
	Laki-laki <i>Male</i>	Perem- puan <i>Female</i>	Laki- laki <i>Male</i>	Perem- puan <i>Female</i>	Laki- laki <i>Male</i>	Perem- puan <i>Female</i>
(1)	(2)	(3)	(4)	(5)	(6)	(7)
1. Sulanjana	663	664	58	43	721	707
2. Budiman	157	127	-	-	157	127
3. Talang Banjar	930	837	797	814	1.727	1.651
4. Tanjung Sari	347	313	300	252	647	565
5. Tanjung Pinang	752	731	-	-	752	731
6. Rajawali	441	449	363	304	804	753
7. Kasang	86	70	-	-	86	70
8. Kasang jaya	368	315	180	180	548	495
9. Sijinjang	237	234	-	-	237	234
Jumlah <i>Total</i>	3.981	3.740	1.698	1.593	5.679	5.333

Sumber : Dinas Pendidikan Nasional Kota Jambi

Source : National Education Office of Jambi City

Tabel 4.1.3 Jumlah Guru Sekolah Dasar menurut Jenis Kelamin dan Status Sekolah Dirinci per Kelurahan di Kecamatan Jambi Timur Tahun 2019

Table 4.1.3 Numbers of Elementary School Teachers by Sex, Status of School, and Sub District in . Jambi Timur District, 2019

Kelurahan <i>Urban Village</i>	SD Negeri <i>Government</i>		SD Swasta <i>Private</i>		Jumlah <i>Total</i>	
	Laki-laki <i>Male</i>	Perempuan <i>Female</i>	Laki-laki <i>Male</i>	Perempuan <i>Female</i>	Laki-laki <i>Male</i>	Perempuan <i>Female</i>
(1)	(2)	(3)	(4)	(5)	(6)	(7)
1. Sulanjana	19	39	28	10	47	49
2. Budiman	13	55	-	-	13	55
3. Talang Banjar	35	365	33	162	68	534
4. Tanjung Sari	34	111	44	89	78	200
5. Tanjung Pinang	41	274	10	28	51	302
6. Rajawali	19	75	52	73	71	148
7. Kasang	5	30	-	-	5	30
8. Kasang jaya	22	112	-	-	22	112
9. Sijinjang	7	28	-	-	7	28
Jumlah <i>Total</i>	195	1.089	167	362	362	1.458

Sumber : Dinas Pendidikan Nasional Kota Jambi

Source : National Education Office of Jambi City

Tabel 4.1.4 Jumlah SLTP dan Ruang Kelas menurut Status Sekolah dirinci per Kelurahan di Kecamatan Jambi Timur Tahun 2019

Table 4.1.4 Numbers of Junior High Schools and Classroom by Status of School and Sub District in Jambi Timur District, 2019

Kelurahan <i>Urban Village</i>	SLTP Negeri <i>Government</i>		SLTP Swasta <i>Private</i>		Jumlah <i>Total</i>	
	Gedung <i>Building</i>	Ruang <i>Class- room</i>	Gedung <i>Building</i>	Ruang <i>Class- room</i>	Gedung <i>Building</i>	Ruang <i>Class- room</i>
(1)	(2)	(3)	(4)	(5)	(6)	(7)
1. Sulanjana	1	23	2	11	3	29
2. Budiman	-	-	-	-	-	-
3. Talang Banjar	-	-	2	23	2	23
4. Tanjung Sari	-	-	2	7	2	7
5. Tanjung Pinang	-	-	-	-	-	-
6. Rajawali	1	23	1	9	2	32
7. Kasang	-	-	-	-	-	-
8. Kasang jaya	1	29	-	-	1	29
9. Sijinjang	1	14	-	-	1	14
Jumlah <i>Total</i>	4	89	7	50	11	139

Sumber : Dinas Pendidikan Nasional Kota Jambi

Source : National Education Office of Jambi City

Tabel 4.1.5 Jumlah Murid SLTP Menurut Jenis Kelamin dan Status Sekolah Dirinci per Kelurahan di Kecamatan Jambi Timur Tahun 2019

Table 4.1.5 Numbers of Junior High Schools Students by Sex, Status of School, and Sub District in Jambi Timur District, 2019

Kelurahan <i>Urban Village</i>	SLTP Negeri <i>Government</i>		SLTP Swasta <i>Private</i>		Jumlah <i>Total</i>	
	Laki-laki <i>Male</i>	Perempuan <i>Female</i>	Laki-laki <i>Male</i>	Perempuan <i>Female</i>	Laki-laki <i>Male</i>	Perempuan <i>Female</i>
(1)	(2)	(3)	(4)	(5)	(6)	(7)
1. Sulanjana	527	560	216	182	743	742
2. Budiman	-	-	-	-	-	-
3. Talang Banjar	-	-	541	550	541	550
4. Tanjung Sari	-	-	80	38	80	38
5. Tanjung Pinang	-	-	-	-	-	-
6. Rajawali	496	442	93	113	589	555
7. Kasang	-	-	-	-	-	-
8. Kasang jaya	572	553	-	-	572	553
9. Sijinjang	170	143	-	-	170	143
Jumlah <i>Total</i>	1.765	1.698	930	883	2.695	2.581

Sumber : Dinas Pendidikan Nasional Kota Jambi

Source : National Education Office of Jambi City

Tabel 4.1.6 Jumlah Guru SLTP Menurut Jenis Kelamin dan Status Sekolah Dirinci per Kelurahan di Kecamatan Jambi Timur Tahun 2019

Table 4.1.6 Numbers of Junior High School Teachers by Sex, Status of School, and Sub District in Jambi Timur District, 2019

Kelurahan <i>Urban Village</i>	SLTP Negeri <i>Government</i>		SLTP Swasta <i>Private</i>		Jumlah <i>Total</i>	
	Laki-laki <i>Male</i>	Perempuan <i>Female</i>	Laki-laki <i>Male</i>	Perempuan <i>Female</i>	Laki-laki <i>Male</i>	Perempuan <i>Female</i>
(1)	(2)	(3)	(4)	(5)	(6)	(7)
1. Sulanjana	0	96	50	160	96	256
2. Budiman	0	0	0	0	0	0
3. Talang Banjar	0	0	55	80	55	80
4. Tanjung Sari	0	0	15	27	15	27
5. Tanjung Pinang	0	0	0	0	0	0
6. Rajawali	45	152	12	25	57	177
7. Kasang	0	0	0	0	0	0
8. Kasang jaya	56	150	0	0	56	150
9. Sijinjang	61	86	0	0	61	86
Jumlah <i>Total</i>	162	484	132	292	340	776

Sumber : Dinas Pendidikan Nasional Kota Jambi

Source : National Education Office of Jambi City

Tabel 4.1.7 Jumlah SMA/SMK dan Ruang Kelas Menurut Status Sekolah Dirinci per Kelurahan di Kecamatan Jambi Timur Tahun 2019

Table 4.1.7 Numbers of Senior/Vocational High Schools and Classrooms by Status of School and Sub District in Jambi Timur District, 2019

Kelurahan <i>Urban Village</i>	SMA/SMK Negeri <i>Government</i>		SMA/SMK Swasta <i>Private</i>		Jumlah <i>Total</i>	
	Gedung <i>Building</i>	Ruang <i>Class-room</i>	Gedung <i>Building</i>	Ruang <i>Class-room</i>	Gedung <i>Building</i>	Ruang <i>Class-room</i>
(1)	(2)	(3)	(4)	(5)	(6)	(7)
1. Sulanjana	0	0	1	6	1	6
2. Budiman	0	0	0	0	0	0
3. Talang Banjar	1	33	4	55	5	88
4. Tanjung Sari	0	0	1	6	1	6
5. Tanjung Pinang	0	0	0	0	0	0
6. Rajawali	0	0	1	10	1	10
7. Kasang	0	0	1	7	1	7
8. Kasang jaya	0	0	1	10	1	10
9. Sijinjang	0	0	0	0	0	0
Jumlah <i>Total</i>	1	33	9	94	10	127

Sumber : Dinas Pendidikan Nasional Kota Jambi

Source : National Education Office of Jambi City

Tabel 4.1.8 Jumlah Murid SMA/SMK menurut Jenis Kelamin dan Status Sekolah dirinci per Kelurahan di Kecamatan Jambi Timur Tahun 2019

Table 4.1.8 Numbers of Senior/Vocational High School Students by Sex, Status of School, and Sub District in Jambi Timur District, 2019

Kelurahan <i>Urban Village</i>	SMA/SMK Negeri <i>Government</i>		SMA/SMK Swasta <i>Private</i>		Jumlah <i>Total</i>	
	Laki-laki <i>Male</i>	Perempuan <i>Female</i>	Laki-laki <i>Male</i>	Perempuan <i>Female</i>	Laki-laki <i>Male</i>	Perempuan <i>Female</i>
(1)	(2)	(3)	(4)	(5)	(6)	(7)
1. Sulanjana	-	-	69	75	69	70
2. Budiman	-	-	-	-	-	-
3. Talang Banjar	753	923	216	337	969	553
4. Tanjung Sari	-	-	-	-	-	-
5. Tanjung Pinang	-	-	-	-	-	-
6. Rajawali	0	0	204	172	204	172
7. Kasang	0	0	64	33	64	33
8. Kasang jaya	0	0	83	81	83	81
9. Sijinjang	0	0	0	0	0	0
Jumlah <i>Total</i>	753	923	636	698	1.389	909

Sumber : Dinas Pendidikan Nasional Kota Jambi

Source : National Education Office of Jambi City

Tabel 4.1.9 Jumlah Guru SMA/SMK menurut Jenis Kelamin dan Status Sekolah dirinci per Kelurahan di Kecamatan Jambi Timur Tahun 2019

Table 4.1.9 Numbers of Senior/Vocational High School Students by Sex, Status of School, and Sub District in Jambi Timur District, 2019

Kelurahan <i>Urban Village</i>	SMA/SMK Negeri <i>Government</i>		SMA/SMK Swasta <i>Private</i>		Jumlah <i>Total</i>	
	Laki-laki <i>Male</i>	Perempuan <i>Female</i>	Laki-laki <i>Male</i>	Perempuan <i>Female</i>	Laki-laki <i>Male</i>	Perempuan <i>Female</i>
(1)	(2)	(3)	(4)	(5)	(6)	(7)
1. Sulanjana	-	-	5	10	5	10
2. Budiman	-	-	-	-	-	-
3. Talang Banjar	68	47	32	58	100	105
4. Tanjung Sari	-	-	9	2	9	2
5. Tanjung Pinang	-	-	-	-	-	-
6. Rajawali	-	-	13	22	13	22
7. Kasang	-	-	8	28	8	28
8. Tanjung Pinang	-	-	16	18	16	18
9. Sijinjang	-	-	-	-	-	-
Jumlah <i>Total</i>	68	47	83	138	151	185

Sumber : Dinas Pendidikan Nasional Kota Jambi

Source : National Education Office of Jambi City

Tabel 4.1.10 Jumlah Peserta Ujian Akhir SMA/SMK dan Kelulusan dirinci per Kelurahan di Kecamatan Jambi Timur Tahun 2019

Table 4.1.10 Numbers of Final Exam Participant and Graduation in Senior/Vocational High School by Urban Village in Jambi Timur District , 2019

Kelurahan <i>Villages/Subdistricts</i>	Jumlah Peserta Ujian <i>Numbers of Participant</i>	Lulus <i>Passed</i>	Persentase <i>Percentage</i>
(1)	(2)	(3)	(4)
1. Sulanjana	60	60	100
2. Budiman	-	-	-
3. Talang Banjar	1.010	1.010	100
4. Tanjung Sari	10	10	100
5. Tanjung Pinang	-	-	-
6. Rajawali	33	33	100
7. Kasang	15	15	100
8. Kasang jaya	55	55	100
9. Sijinjang	-	-	-
Jumlah <i>Total</i>	1.183	1.183	100

Sumber : Dinas Pendidikan Nasional Kota Jambi

Source : National Education Office of Jambi City

Tabel 4.1.11 Jumlah Murid Madrasah Ibtidaiyah Menurut Jenis Kelamin dan Status Sekolah Dirinci per Kelurahan di Kecamatan Jambi Timur Tahun 2019

Table 4.1.11 Numbers of Islamic Elementary School Students by Sex, Status of School, and Sub District in Jambi Timur District, 2019

Kelurahan <i>Urban Village</i>	MI Negeri <i>Government</i>		MI Swasta <i>Private</i>		Jumlah <i>Total</i>	
	Laki-laki <i>Male</i>	Perempuan <i>Female</i>	Laki-laki <i>Male</i>	Perempuan <i>Female</i>	Laki-laki <i>Male</i>	Perempuan <i>Female</i>
	(1)	(2)	(3)	(4)	(5)	(6)
1. Sulanjana	-	-	-	-	-	-
2. Budiman	-	-	-	-	-	-
3. Talang Banjar	-	-	100	72	100	72
4. Tanjung Sari	-	-	111	93	111	93
5. Tanjung Pinang	-	-	-	-	-	-
6. Rajawali	-	-	-	-	-	-
7. Kasang	-	-	-	-	-	-
8. Kasang jaya	-	-	-	-	-	-
9. Sijinjang	-	-	-	-	-	-
Jumlah <i>Total</i>	-	-	211	165	211	165

Sumber : Kantor Kementerian Agama Kota Jambi

Source : Religion Affairs Office of Jambi City

Tabel 4.1.12 Jumlah Guru Madrasah Ibtidaiyah Menurut Jenis Kelamin dan Status Sekolah Dirinci per Kelurahan di Kecamatan Jambi Timur Tahun 2019

Table 4.1.12 Numbers of Islamic Elementary School Teachers by Sex, Status of School, and Sub District in Jambi Timur District, 2019

Kelurahan <i>Urban Village</i>	MI Negeri <i>Government</i>		MI Swasta <i>Private</i>		Jumlah <i>Total</i>	
	Laki-laki <i>Male</i>	Perempuan <i>Female</i>	Laki-laki <i>Male</i>	Perempuan <i>Female</i>	Laki-laki <i>Male</i>	Perempuan <i>Female</i>
(1)	(2)	(3)	(4)	(5)	(6)	(7)
1. Sulanjana	-	-	-	-	-	-
2. Budiman	-	-	-	-	-	-
3. Talang Banjar	-	-	3	10	3	10
4. Tanjung Sari	-	-	3	11	3	11
5. Tanjung Pinang	-	-	-	-	-	-
6. Rajawali	-	-	-	-	-	-
7. Kasang	-	-	-	-	-	-
8. Kasang jaya	-	-	-	-	-	-
9. Sijinjang	-	-	-	-	-	-
Jumlah <i>Total</i>	-	-	6	21	6	21

Sumber : Kantor Kementerian Agama Kota Jambi

Source : Religion Affairs Office of Jambi City

Tabel 4.1.13 Jumlah Murid Madrasah Tsanawiyah Menurut Jenis Kelamin dan Status Sekolah Dirinci per Kelurahan di Kecamatan Jambi Timur Tahun 2019

Table 4.1.13 Numbers of Islamic Junior High School Students by Sex, Status of School, and Sub District in Jambi Timur District, 2019

Kelurahan <i>Urban Village</i>	MTs Negeri <i>Government</i>		MTs Swasta <i>Private</i>		Jumlah <i>Total</i>	
	Laki-laki <i>Male</i>	Perempuan <i>Female</i>	Laki-laki <i>Male</i>	Perempuan <i>Female</i>	Laki-laki <i>Male</i>	Perempuan <i>Female</i>
(1)	(2)	(3)	(4)	(5)	(6)	(7)
1. Sulanjana	-	-	-	-	-	-
2. Budiman	-	-	-	-	-	-
3. Talang Banjar	-	-	-	-	-	-
4. Tanjung Sari	-	-	26	14	26	14
5. Tanjung Pinang	-	-	-	-	-	-
6. Rajawali	-	-	-	-	-	-
7. Kasang	-	-	-	-	-	-
8. Kasang Jaya	-	-	-	-	-	-
9. Sijenjang	180	245	-	-	180	245
Jumlah <i>Total</i>	180	245	26	14	206	359

Sumber : Kantor Kementerian Agama Kota Jambi

Source : Religion Affairs Office of Jambi City

Tabel 4.1.14 Jumlah Guru Madrasah Tsanawiyah Menurut Jenis Kelamin dan Status Sekolah Dirinci per Kelurahan di Kecamatan Jambi Timur Tahun 2019

Table 4.1.14 Numbers of Islamic Junior High School Teachers by Sex, Status of School, and Sub District in Jambi Timur District, 2019

Kelurahan <i>Urban Village</i>	MTs Negeri <i>Government</i>		MTs Swasta <i>Private</i>		Jumlah <i>Total</i>	
	Laki-laki <i>Male</i>	Perempuan <i>Female</i>	Laki-laki <i>Male</i>	Perempuan <i>Female</i>	Laki-laki <i>Male</i>	Perempuan <i>Female</i>
	(1)	(2)	(3)	(4)	(5)	(6)
1. Sulanjana	-	-	-	-	-	-
2. Budiman	-	-	-	-	-	-
3. Talang Banjar	-	-	-	-	-	-
4. Tanjung Sari	-	-	5	14	5	14
5. Tanjung Pinang	-	-	-	-	-	-
6. Rajawali	-	-	-	-	-	-
7. Kasang	-	-	-	-	-	-
8. Kasang Jaya	-	-	-	-	-	-
9. Sijenjang	16	17	-	-		
Jumlah <i>Total</i>	16	17	5	14	5	14

Sumber : Kantor Kementerian Agama Kota Jambi

Source : Religion Affairs Office of Jambi City

Tabel 4.2.1 Jumlah Fasilitas Kesehatan Menurut Jenis Dirinci per Kelurahan di Kecamatan Jambi Timur Tahun 2021

Table 4.2.1 Numbers of Health Facility by Type and Sub District in Jambi Timur District 2021

Kelurahan <i>Urban Village</i>	Rumah Sakit Umum <i>Hospital</i>	Puskesmas <i>Government Clinic</i>	Puskesmas Pembantu <i>Sub Centre of Government Clinic</i>	Posyandu <i>Integrated Service Post</i>	Praktek Bidan <i>Midwife Clinics</i>
(1)	(2)	(3)	(4)	(5)	(6)
1. Tanjung Pinang		1	0	13	2
2. Kasang		0	0	8	0
3. Kasang Jaya		0	1	8	0
4. Sijinjang		0	2	5	1
5. Rajawali		0	0	9	0
Jumlah <i>Total</i>		1	3	43	3

Sumber : Dinas Kesehatan Kota Jambi

Source : Health Service of Jambi City

Tabel 4.2.2 Jumlah Tenaga Kesehatan Menurut Jenis Dirinci per Puskesmas di Kecamatan Jambi Timur Tahun 2021

Table 4.2.2 Numbers of Health Workers in Government Clinic by Type and Urban Village in Jambi Timur District , 2021

Puskesmas Government Clinic	Tenaga Medis Medical Personnel			Tenaga Nonmedis Non Medical Personnel		
	Dokter Doctor	Perawat Nurse	Bidan/ Bides Midwife	Farmasi Pharmacy	Ahli Gizi Nutritionist	Sanitasi Sanitation
(1)	(2)	(3)	(4)	(5)	(6)	(7)
1. Tanjung pinang	5	6	13	3	1	2
Jumlah Total	5	6	13	3	1	2

Sumber : Dinas Kesehatan Kota Jambi

Source : Health Service of Jambi City

Tabel 4.2.3 Jumlah Dokter Spesialis, Dokter Umum dan Dokter Gigi Dirinci per Puskesmas di Kecamatan Jambi Timur Tahun 2021

Table 4.2.3 Numbers of Specialist Doctors, General Practitioners, and Dentists in Government Clinics in Jambi Timur District , 2021

Puskesmas Government Clinics	Dokter Spesialis Specialist Doctors	Dokter Umum General Practitioners	Dokter Gigi Dentists
(1)	(2)	(3)	(4)
1. Tanjung pinang	0	3	2
Jumlah Total	0	3	2

Sumber : Dinas Kesehatan Kota Jambi

Source : Health Service of Jambi City

Tabel 4.2.4 Jumlah Balita yang Pernah Mendapat Imunisasi Menurut Jenis Dirinci per Puskesmas di Kecamatan Jambi Timur Tahun 2021

Numbers of Babies Who Ever Received Immunization/ Government Table 4.2.4 Clinics by Type in Jambi Timur District , 20

Puskesmas Government Clinics	BCG	DPT			Polio			
		1	2	3	1	2	3	4
(1)	(2)	(3)	(4)	(5)	(6)	(7)	(8)	(9)
1. Tanjung pinang	222 (96,9%)	220 (96,1%)	220 (96,1%)	219 (95,6%)	222	220	220	219
2. Rajawali	138 (96,5%)	136 (95,1%)	136 (95,1%)	136 (95,1%)	138	136	136	136
3. Kasang	99 (96,1%)	99 (96,1%)	99 (96,1%)	98 (95,1%)	99	99	99	98
4. Kasang Jaya	123 (96,8%)	123 (96,8%)	123 (96,8%)	122 (96,1%)	123	123	123	122
5. Sijinjang	78 (96,3%)	78 (96,3%)	78 (96,3%)	77 (95,1%)	78	78	78	77
Jumlah Total	656	656	656	652	660	656	656	651

Tabel 4.2.4 Lanjutan
Table 4.2.4 Continued

Puskesmas <i>Government Clinics</i>	HEPATITIS B			Campak
	1	2	3	
(1)	(10)	(11)	(12)	(13)
1. Tanjung pinang	220 (96,1%)	220 (96,1%)	219 (95,6%)	219 (95,6%)
2. Rajawali	136 (95,1%)	136 (95,1%)	136 (95,1%)	136 (95%)
3. Kasang	99 (96,17%)	99 (96,17%)	98 (95,1%)	98 (95,1%)
4. Kasang jaya	123 (96,8%)	123 (96,8%)	122 (96,1%)	121 (95,3%)
5. Sijinjang	78 (96,3%)	78 (96,3%)	77 (95,1%)	77 (95,1%)
Jumlah Total	656	656	652	651

Sumber : Dinas Kesehatan Kota Jambi

Source : Health Service of Jambi City

Tabel 4.2.5 Jumlah Akseptor KB Aktif Dirinci per Kelurahan di Kecamatan Jambi Timur Tahun 2021

Table 4.2.5 Numbers of Active Acceptors by Sub District in Jambi Timur District, 2021

Kelurahan <i>Urban Village</i>	IUD	Pil <i>Oral Pill</i>	Kondom <i>Condom</i>	Sunti- Kan <i>Injec- Tion</i>	Implant	MO	Jumlah <i>Total</i>
(1)	(2)	(3)	(4)	(5)	(6)	(7)	(8)
1. Rajawali	16	77	12	216	41	31	
2. Kasang	10	109	11	303	14	17	
3. Kasang Jaya	28	127	7	326	25	29	
4. Budiman	9	68	3	78	11	14	
5. Sulanjana	8	39	4	53	11	8	
6. Sijinjang	14	106	9	253	7	16	
7. Talang Banjar	71	179	44	652	39	29	
8. Tanjung Pinang	27	191	27	496	52	68	
9. Tanjung Sari	23	211	31	347	33	49	
Jumlah <i>Total</i>	206	1.106	148	2.724	233	261	= 4.678

Sumber : PLKB Kecamatan Jambi Timur

Source : Controlled Birth Instructor of Jambi Timur District

Tabel 4.2.6 Banyaknya Keluarga Pra Sejahtera dan Sejahtera di Kecamatan Jambi Timur Tahun 2019

Table 4.2.6 Numbers of Pre-prosperous and Prosperous Family in Jambi Timur District , 2019

Kecamatan <i>District</i>	Pra Sejahtera Pre- Prosperous	Keluarga Sejahtera <i>Prosperous Family</i>				Jumlah <i>Total</i>
		I	II	III	III +	
(1)	(2)	(3)	(4)	(5)	(6)	(7)
1. Rajawali	16	748	742	-	-	1.506
2. Kasang	9	986	786	-	-	1.781
3. K. jaya	34	432	532	-	-	908
4. Budiman	8	364	608	-	-	980
5. Sulanjana	6	468	306	-	-	780
6. Sijinjang	23	432	542	-	-	997
7. Talang Banjar	82	1.746	1282	-	-	3.110
8. Tanjung Pinang	12	1.064	1432	-	-	2508
9. Tanjung Sari	24	762	1218	-	-	2004
Jumlah Total	214	3.740	1.698	-	-	5.333

Sumber : PLKB kecamatan Jambi Timur

Source :Controlled Birth Instructor of Jambi Timur District

Tabel 4.3.1 Jumlah Pemeluk Agama Dirinci per Kelurahan di Kecamatan Jambi Timur Tahun 2021*Table 4.3.1 Numbers of Religion Adherents by Sub District in Jambi Timur District, 2021*

Kelurahan <i>Urban Village</i>	Islam <i>Moslem</i>	Katholik <i>Catholic</i>	Protestan <i>Protestan</i>	Hindu	Budha <i>Budhist</i>	Khong- Huchu
(1)	(2)	(3)	(4)	(5)	(6)	(7)
1. Budiman	2485	474	300	431	320	48
2. Kasang	3688	-	105	-	158	-
3. Kasang Jaya	4979	-	-	-	-	-
4. Rajawali	5499	358	197	1	1534	8
5. Sijinjang	3687	-	-	-	48	-
6. Sulanjana	2590	277	237	100	324	-
7. Talang Banjar	8234	807	1333	56	2079	-
8. Tanjung Pinang	11115	398	398	194	1104	-
9. Tanjung Sari	7937	292	235	-	29	-
Jumlah <i>Total</i>	50214	2606	2805	782	5596	86

Sumber : KUA Kecamatan Jambi Timur*Source : Religion Affairs Office of Jambi Timur District*

Tabel 4.3.2 Jumlah Tempat Ibadah Dirinci per Kelurahan di Kecamatan Jambi Timur Tahun 2021

Table 4.3.2 Numbers of Religion Centres by Sub District in Jambi Timur District, 2021

Kelurahan <i>Urban Village</i>	Mesjid <i>Mosque</i>	Langgar <i>Private Mosque</i>	Gereja <i>Chruch</i>	Vihara	Pura
(1)	(2)	(3)	(4)	(5)	(6)
1. Rajawali	3	2	1	1	2
2. Kasang	4	4	-	-	-
3. Kasang Jaya	4	6	-	-	-
4. Budiman	2	3	-	1	1
5. Sulanjana	2	4	4	1	1
6. Sijinjang	4	2	-	-	-
7. Talang Banjar	6	9	1	-	-
8. Tanjung Pinang	3	10	-	-	1
9. Tanjung Sari	4	3	1	-	-
Jumlah <i>Total</i>	32	43	7	3	5

Sumber : KUA Kecamatan Jambi Timur

Source : Religion Affairs Office of Jambi Timur District

Tabel 4.3.3 Jumlah Kejadian Nikah Dirinci per Kelurahan di Kecamatan Jambi Timur Tahun 2021

Table 4.3.3 Numbers of Marriages by Sub District in Jambi Timur District, 2021

Kelurahan <i>Urban Village</i>	Nikah <i>Marriages</i>
(1)	(2)
1. Rajawali	34
2. Kasang	45
3. Kasang Jaya	48
4. Budiman	21
5. Sulanjana	21
6. Sijinjang	27
7. Talang Banjar	57
8. Tanjung Pinang	79
9. Tanjung Sari	57
Jumlah <i>Total</i>	368

Sumber : KUA Kecamatan Jambi Timur

Source : Religion Affairs Office of Jambi Timur District

Tabel 4.3.4 Jumlah Ulama, Mubaligh dan Khotib Dirinci per Kelurahan di Kecamatan Jambi Timur Tahun 2021

Table 4.3.4 Numbers of Ulama, Mubaligh, and Preachers by Sub District in Jambi Timur District, 2021

Kelurahan <i>Urban Village</i>	Ulama <i>Ulema</i>	Mubaligh <i>Mubaligh</i>	Khotib <i>Preachers</i>
(1)	(2)	(3)	(4)
1. Sulanjana	3	3	6
2. Budiman	3	4	6
3. Talang Banjar	6	8	18
4. Tanjung Sari	4	6	12
5. Tanjung Pinang	6	8	9
6. Rajawali	3	4	9
7. Kasang	4	5	12
8. Kasang Jaya	4	6	12
9. Sijinjang	5	5	12
Jumlah <i>Total</i>	38	49	96

Sumber : KUA Kecamatan Jambi Timur

Source : Religion Affairs Office of Jambi Timur District

Tabel 4.3.5 Jumlah Jemaah Haji yang Diberangkatkan Menurut Jenis Kelamin Di Kecamatan Jambi Timur Tahun 2013-2021

Table 4.3.5 Numbers of Hajj Who Departured by Sex in Jambi Timur District , 2008-2013-2021

<i>Tahun Years</i>	<i>Laki-laki Male</i>	<i>Perempuan Female</i>	<i>Jumlah Total</i>
(1)	(2)	(3)	(4)
2013			
2014			
2015			
2016	20	22	42
2017	12	19	31
2018	17	24	41
2019	20	25	45
2020			
2021			

Sumber : KUA Kecamatan Jambi Timur

Source : Religion Affairs Office of Jambi Timur District

<https://janjikota.bps.go.id>

PERTANIAN
Agriculture

5

Tabel 5.1 Luas Panen dan Produksi Tanaman Sayur-sayuran menurut Kelurahan di Kecamatan Jambi Timur Tahun 2021

Table 5.1 Harvest Areas and production of Vegetables by Urban Village In Jambi Timur District , 2021

Keluarahan Urban Villages	Petai/Sawi Chinesse Cabbage		Kacang Panjang Long Beans	
	Luas (Ha) Areas (Ha)	Prod (ton) Prod (Tons)	Luas (Ha) Areas (Ha)	Prod (ton) Prod (tons)
(1)	(2)	(3)	(4)	(5)
1. Rajawali	0.05	-	-	-
2. Kasang	0.60	-	2.0	-
3. Kasang jaya	0.35	-	0.10	-
4. Budiman	-	-	-	-
5. Sulanjana	0.01	0.09	-	-
6. Sijinjang	0.50	-	2.5	-
7. Talang Banjar	0.25	-	-	-
8. Tanjung Pinang	0.07	-	-	-
9. Tanjung Sari	0.15	-	-	-
Jumlah Total	1.98 Ha	0.09 Ton	4.6 Ha	-

Sumber : UPTD Pertanian Kecamatan Jambi Timur

Source : Agricultural Office Unit of Jambi Timur District

Tabel 5.1 **Lanjutan**
Table 5.1 *Continued*

Keluarahan <i>Urban Villages</i>	Terong <i>Eggplant</i>		Buncis <i>Beans</i>	
	Luas (Ha) <i>Areas (Ha)</i>	Prod (ton) <i>Prod (Tons)</i>	Luas (Ha) <i>Areas (Ha)</i>	Prod (ton) <i>Prod (tons)</i>
(1)	(2)	(3)	(4)	(5)
1. Rajawali	-	-	-	-
2. Kasang	1.0	13 Ton/Ha	-	-
3. Kasang jaya	0.05	-	-	-
4. Budiman	-	-	-	-
5. Sulanjana	-	-	-	-
6. Sijinjang	2.5	32.5	-	-
7. Talang Banjar	-	-	-	-
8. Tanjung Pinang	-	-	-	-
9. Tanjung Sari	0.05	-	-	-
Jumlah <i>Total</i>	3.6 Ha	45.5 Ton	-	-

Sumber : UPTD Pertanian Kecamatan Jambi Timur
Source : Agricultural Office Unit of Jambi Timur District

Tabel 5.1 **Lanjutan**
Table 5.1 *Continued*

	Keluarahan <i>Urban Villages</i>	Kisik <i>Squash</i>		Mentimun <i>Cucumber</i>	
		Luas (Ha) <i>Areas (Ha)</i>	Prod (ton) <i>Prod (Tons)</i>	Luas (Ha) <i>Areas (Ha)</i>	Prod (ton) <i>Prod (tons)</i>
	(1)	(2)	(3)	(4)	(5)
1.	Rajawali	-	-	-	-
2.	Kasang	0.75	-	1.5	18 Ton
3.	Kasang jaya	-	-	-	-
4.	Budiman	-	-	-	-
5.	Sulanjana	-	-	-	-
6.	Sijinjang	1.5	16.5	2.0	24 Ton
7.	Talang Banjar	-	-	-	-
8.	Tanjung Pinang	-	-	-	-
9.	Tanjung Sari	-	-	-	-
	Jumlah <i>Total</i>	2.25	16.5	3.5	42 Ton

Sumber : UPTD Pertanian Kecamatan Jambi Timur
Source : Agricultural Office Unit of Jambi Timur District

Tabel 5.1 **Lanjutan**
Table 5.1 *Continued*

Keluarahan <i>Urban Villages</i>	Bayam Spinach		Kangkung Kale	
	Luas (Ha) <i>Areas (Ha)</i>	Prod (ton) <i>Prod (Tons)</i>	Luas (Ha) <i>Areas (Ha)</i>	Prod (ton) <i>Prod (tons)</i>
(1)	(2)	(3)	(4)	(5)
1. Rajawali	-	-	-	-
2. Kasang	0.80	-	3.0	-
3. Kasang jaya	0.15	-	0.50	-
4. Budiman	-	-	-	-
5. Sulanjana	-	-	-	-
6. Sijinjang	0.90	-	0.15	-
7. Talang Banjar	0.05	-	0.20	-
8. Tanjung Pinang	0.05	-	-	-
9. Tanjung Sari	-	-	0.15	-
Jumlah <i>Total</i>	1.95 Ha	-	4	-

Sumber : UPTD Pertanian Kecamatan Jambi Timur
Source : Agricultural Office Unit of Jambi Timur District

Tabel 5.2 Populasi Ternak Menurut Jenis Dirinci per Kelurahan di Kecamatan Jambi Timur Tahun 2021

Table 5.2 Population of Livestock by Type by Sub District In Jambi Timur District, 2021

Kelurahan Villages	Ternak Besar Big Livestock		Ternak Kecil Small Livestock		
	Kerbau Buffalos	Sapi Cattles	Kambing Goats	Domba Sheeps	Babi Pigs
(1)	(2)	(3)	(4)	(5)	(6)
1. Rajawali	-	-	-	-	-
2. Kasang	3	12	38	7	-
3. Kasang jaya	-	7	115	12	-
4. Budiman	-	-	-	-	-
5. Sulanjana	-	-	-	-	-
6. Sijinjang	6	15	215	32	542
7. Talang Banjar	-	5	28	5	-
8. Tanjung Pinang	-	5	220	11	-
9. Tanjung Sari	5	59	79	8	-
Jumlah Total	14	103	695	75	542

Sumber : Dinas Peternakan Kota Jambi

Source : Animal Husbandry of Jambi City

Tabel 5.3 Populasi Ternak Unggas Menurut Jenis Dirinci per Kelurahan di Kecamatan Jambi Timur Tahun 2021
Table 5.3 Population of Livestock by Type by Sub District In Jambi Timur District, 2021

	Kelurahan <i>Sub District</i>	Ayam Buras <i>Village Hen</i>	Ayam Ras Pedaging <i>Broiler</i>	Ayam Ras Petelur <i>Layer</i>	Itik <i>Duck</i>
	(1)	(2)	(3)	(4)	(5)
1.	Rajawali	532	-	-	5
2.	Kasang	358	-	-	58
3.	Kasang jaya	473	-	-	43
4.	Budiman	-	-	-	-
5.	Sulanjana	-	-	-	-
6.	Sijinjang	823	-	-	42
7.	Talang Banjar	115	-	-	15
8.	Tanjung Pinang	216	-	-	11
9.	Tanjung Sari	539	-	-	35
	Jumlah <i>Total</i>	3056	-	-	209

Sumber : Dinas Peternakan Kota Jambi
Source : Animal Husbandry of Jambi City

<https://jombangkab.go.id>

FINANCE
Keuangan

6

Tabel: 6.1 Banyaknya Sarana Lembaga Keuangan Bank Menurut Desa/Kelurahan dan Jenis Bank di Kecamatan Jambi timur (km)

Kelurahan <i>Urban Village</i>	Bank Umum Pemerintah	Bank Umum Swasta	Bank Perkreditan Rakyat (DPR)
(1)	(2)	(3)	(4)
1. Sulanjana	0	0	0
2. Budiman	0	2	1
3. Talang Banjar	4	5	0
4. Tanjung sari	0	0	0
5. Tanjung pinang	0	0	0
6. Rajawali	0	0	0
7. Kasang	1	0	0
8. Kasang jaya	0	0	0
9. Sijenjang	0	0	0
Jumlah <i>Total</i>	5	7	1

Sumber : BPS Kota Jambi (Hasil Podes)

Source :

Tabel : 6.2 Banyaknya Koperasi Aktif Menurut Desa/Kelurahan dan Jenis Koperasi di Kecamatan Jambi timur (km)

Kelurahan <i>Urban Village</i>	Koperasi Unit Desa (KUD)	Koperasi Industri Kecil dan Kerajinan Rakyat (Kopinkra)	Koperasi Simpan Pinjam (Kospin)	Koperasi Lainnya
(1)	(2)	(3)	(4)	(5)
1. Sulanjana	0	0	0	0
2. Budiman	0	0	0	0
3. Talang Banjar	0	0	0	0
4. Tanjung sari	0	0	1	0
5. Tanjung pinang	0	0	3	0
6. Rajawali	0	1	0	0
7. Kasang	0	0	0	0
8. Kasang jaya	0	0	0	0
9. Sijenjang	0	0	0	0
Jumlah <i>Total</i>	0	1	4	0

Sumber : BPS Kota Jambi (Hasil Podes)

Source :

Tabel 6.3 Banyaknya Sarana Perdagangan Menurut Desa/Kelurahan dan Jenis Sarana Perdagangan di Kecamatan Jambi timur (km)

Kelurahan <i>Urban Village</i>	Kelompok Pertokohan	Pasar dengan Bangunan Permanen	Pasar dengan Bnagunan Semi Permanen	Pasat tanpa Bnagunan	Minimarket/ Swalayan/S upermarket	Restoran/ Rumah Makan
(1)	(2)	(3)	(4)	(5)	(6)	(7)
1. Sulanjana	3	0	0	0	0	3
2. Budiman	10	0	0	0	3	4
3. Talang Banjar	13	1	0	0	5	7
4. Tanjung sari	0	0	0	0	2	0
5. Tanjung pinang	4	0	0	0	2	7
6. Rajawali	3	0	0	0	3	5
7. Kasang	2	1	1	0	1	0
8. Kasang jaya	0	0	0	0	0	0
9. Sijenjang	0	0	0	0	2	1
Jumlah <i>Total</i>	35	2	1	0	18	27

Sumber : BPS Kota Jambi (Hasil Podes)

Source :

DATA

MENCERDASKAN BANGSA



**BADAN PUSAT STATISTIK
KOTA JAMBI**

Jl. Basuki Rahmat, Kota Baru, Jambi 36128
Telp/Faks (9741) 40539
Email: bps1571@bps.go.id