

Katalog BPS 1102001.2101

KECAMATAN KUNDUR UTARA DALAM ANGKA

2012



Badan Pusat Statistik
Kabupaten Karimun



Katalog BPS : 1403.21.01.011

KECAMATAN KUNDUR UTARA DALAM ANGKA

Tahun 2012



**BADAN PUSAT STATISTIK
KABUPATEN KARIMUN**
Komplek Perkantoran Pemda Karimun
Jl. Jenderal Sudirman Poros Tanjung Balai Karimun

<http://karimunkab.bps.go.id>

KECAMATAN KUNDUR UTARA DALAM ANGKA

Nomor Publikasi : 21010. 1103

Nomor Katalog BPS : 1403. 21 01. 011

Ukuran Buku : 16 x 21 cm

Jumlah Halaman : ix + 60 Halaman

Naskah : Koordinator Statistik Kecamatan Kundur Utara

Penyunting : Badan Pusat Statistik Kabupaten Karimun

Diterbitkan oleh : Badan Pusat Statistik Kabupaten Karimun

Boleh dikutip dengan menyebutkan sumbernya



KATA PENGANTAR


Dengan semakin berkembangnya pembangunan di segala bidang, secara otomatis semakin terasa perlunya informasi baik teknologi maupun data statistik. Sejalan dengan itu, pembangunan membutuhkan tersedianya data statistik yang akurat, tepat waktu, teratur dan berkesinambungan. Fungsi utama dari data tersebut antara lain sebagai perencanaan yang mantap dan tepat, kontrol dan pengendalian yang cermat, serta evaluasi yang kritis terhadap hasil pembangunan yang telah dicapai.

Tujuan publikasi ini adalah untuk memberikan informasi secara terinci tentang statistik sektoral yang banyak diperlukan oleh perencana dan pengambil keputusan dalam merumuskan kebijakan pada bidang masing-masing.

Dengan terbitnya “Kecamatan Kundur Utara Dalam Angka 2012”, kami ucapkan terima kasih atas bantuan yang diberikan oleh berbagai pihak, semoga kerja sama ini dapat ditingkatkan terus pada tahun-tahun mendatang.

Akhirnya, demi kesempurnaan publikasi yang akan datang, kami mengharapkan saran-saran yang bersifat konstruktif dari para pembaca. Atas bantuan dan terbitnya publikasi ini kami ucapkan terima kasih.

Tanjung Balai Karimun, Oktober 2012
Kepala BPS Kabupaten Karimun



Sumarmond, S.Si
NIP.19690813 199112 1 001



KATA PENGANTAR KORDINATOR STATISTIK KECAMATAN KUNDIR UTARA

Puji syukur saya panjatkan kehadirat ALLAH SWT, karena dengan rahmat dan hidayah-NYA saya dapat menyelesaikan penulisan pada publikasi Kecamatan Dalam Angka dengan baik dan tepat waktu. Adapun judul dari data publikasi adalah “Kecamatan Kunder Utara Dalam Angka 2012”.

Sebagai suatu rangkaian upaya berkesinambungan yang dilakukan secara berencana, menyeluruh, terpadu, terarah, dan bertahap, pembangunan ditujukan untuk memacu peningkatan kemampuan nasional. Dalam mewujudkan kehidupan yang sejajar dengan bangsa lain yang maju, pembangunan juga diharapkan akan membawa dampak pada perubahan pola hidup masyarakat. Oleh karena itu, perencanaan pembangunan memerlukan bermacam-macam data statistik sebagai dasar penentuan strategi dan kebijaksanaan agar sasaran pembangunan dapat dicapai. Tujuan publikasi ini adalah untuk memberikan informasi secara terinci tentang statistik sektoral yang banyak diperlukan oleh perencana dan pengambil keputusan dalam merumuskan kebijakan pada bidang masing-masing.

Dengan terbitnya “Kecamatan Kunder Utara Dalam Angka 2012, kami ucapkan terima kasih atas bantuan yang diberikan oleh berbagai pihak, semoga kerja sama ini dapat ditingkatkan terus pada tahun-tahun mendatang.

Akhirnya, demi kesempurnaan publikasi yang akan datang, saya mengharapkan saran-saran yang bersifat konstruktif dari para pembaca. Atas bantuan dan terbitnya publikasi ini saya ucapkan terima kasih.

Tanjung Balai Karimun, Oktober 2012
Koordinator Statistik Kecamatan Kunder Utara

Dino Asmono
NIP.19790203 200502 1 001

DAFTAR ISI

	Halaman
Kata Pengantar	iii
Daftar Isi	v
Daftar Tabel	vi
Daftar Gambar	xi
Sejarah Singkat	1
I GEOGRAFIS	2
1.1. Letak.....	2
1.2. Batas-batas	2
1.3. Geologi	2
II PEMERINTAHAN	8
III PENDUDUK.....	15
3.1. Jumlah Penduduk dan Rumah Tangga	15
3.2. Penyebaran Penduduk	16
3.3. Penduduk Miskin.....	17
IV SOSIAL	28
4.1. Pendidikan	28
4.2. Kesehatan dan Keluarga Berencana	29
4.3. Agama	29
V PERTANIAN.....	47
5.1 Pertanian Tanaman Pangan	47
5.2 Perkebunan	47
5.3 Peternakan	47
VI PEREKONOMIAN.....	58

DAFTAR TABEL

Halaman

I	GEOGRAFIS	
1.1	Titik Koordinat Desa / Kelurahan di Kecamatan Kundur Utara	4
1.2	Jarak antara Ibukota Kecamatan dengan Ibukota Desa / Kelurahan di Kecamatan Kundur Utara Tahun 2011	5
1.3	Batas Daerah dan Ketinggian dari Permukaan Laut Dirinci Menurut Desa / Kelurahan di Kecamatan Kundur Utara	6
II	PEMERINTAHAN	
2.1	Nama-Nama Kepala Pemerintahan di Kecamatan Kundur Utara Tahun 2011	10
2.2	Nama - Nama Desa / Kelurahan Menurut Statusnya di Kecamatan Kundur Utara Tahun 2011	11
2.3	Nama-Nama Desa / Kelurahan dan Ibukotanya, Luas Wilayah Daratan, RT, dan RW di Kecamatan Kundur Utara Tahun 2011	12
2.4	Banyaknya Penduduk, Rumah Tangga, RW dan RT di Kecamatan Kundur Utara Tahun 2011	13
2.5	Jumlah Pemilih yang Terdaftar Menurut Jenis Kelamin Dirinci Per Desa / Kelurahan pada Pemilu Tahun 2009	14
III	PENDUDUK	
3.1	Banyaknya Rumah Tangga, Penduduk dan Rata-Rata Penduduk per Rumah Tangga di Kecamatan Kundur Utara Tahun 2011	18
3.2	Luas Wilayah , Jumlah Penduduk dan Kepadatan Penduduk per Desa / Kelurahan di Kecamatan Kundur Utara 2011	19
3.3	Jumlah Rumah Tangga dan Penduduk Dirinci Menurut Desa / Kelurahan dan Jenis Kelamin di Kecamatan Kundur Utara Tahun 2011	20
3.4	Persentase Penduduk Menurut Jenis Kelamin Dirinci per Desa / Kelurahan di Kecamatan Kundur Utara Tahun 2011	21

3.5	Banyaknya Penduduk Menurut Jenis Kelamin dan Desa / Kelurahan Serta <i>Sex ratio</i> di Kecamatan Kundur Utara Tahun 2011	22
3.6	Banyak Penduduk WNI dan WNA Menurut Desa / Kelurahan di Kecamatan Kundur Utara Tahun 2011	23
3.7	Banyaknya Kelahiran dan Kematian Dirinci Berdasarkan Jenis Kelamin di Kecamatan Kundur Utara Tahun 2011	24
3.8	Banyaknya Penduduk Datang dan Pindah Dirinci Berdasarkan Jenis Kelamin di Kecamatan Kundur Utara Tahun 2011	25
3.9	Jumlah dan Persentase Rumah Tangga Sasaran Hasil Pendataan Program Perlindungan Sosial Tahun 2008 Menurut Desa / Kelurahan di Kecamatan Kundur Utara Tahun 2011	26
3.10	Perbandingan Jumlah Rumah Tangga Sasaran Hasil Pendataan Sosial Ekonomi Tahun 2005 dan Pendataan Program Perlindungan Sosial Tahun 2008 Menurut Desa / Kelurahan di Kecamatan Kundur Utara	27

IV SOSIAL

4.1	Banyaknya Sekolah menurut Jenjang pendidikan, Status, dan Desa / Kelurahan Di Kecamatan Kundur utara tahun 2011	30
4.2	Banyaknya Sekolah Negeri dan Swasta di Kecamatan Kundur Utara Tahun 2011	31
4.3	Banyaknya Guru Sekolah Negeri dan Swasta di Kecamatan Kundur Utara Tahun 2011	32
4.4	Banyaknya Murid Sekolah Negeri dan Swasta di Kecamatan Kundur Utara Tahun 2011	33
4.5	Banyaknya Sekolah Menurut Jenis dan Status Sekolah di Kecamatan Kundur Utara Tahun 2011	34
4.6	Banyaknya Murid Sekolah Menurut Jenis dan Statusnya di Kecamatan Kundur Utara Tahun 2011.....	35
4.7	Banyaknya Guru Sekolah Menurut Jenis dan Statusnya di Kecamatan Kundur Utara Tahun 2011	36
4.8	Banyaknya Tempat Kursus Menurut Jenisnya di Kecamatan Kundur Utara Tahun 2011.....	37
4.9	Banyaknya Sarana Kesehatan Dirinci Menurut Jenisnya di Kecamatan Kundur Utara Tahun 2011.....	38
4.10	Banyaknya Sarana Kesehatan Dirinci Menurut Jenis dan Desa/Kelurahan di Kecamatan Kundur Utara Tahun 2011.....	39

4.11	Banyaknya Apotek , Pos Obat Desa dan Toko Obat/Jamu di Kecamatan Kundur Utara Tahun 2011.....	40
4.12	Banyaknya Apotek, Pos Obat Desa dan Toko Obat/Jamu Menurut Desa/Kelurahan di Kecamatan Kundur Utara Tahun 2011.....	41
4.13	Banyaknya Tenaga Dokter, Perawat, dan Bidan di Kecamatan Kundur Utara Tahun 2011.....	42
4.14	Banyaknya Pasangan Usia Subur dan Akseptor KB Aktif Dirinci Menurut Alat Kontrasepsi dan Desa/Kelurahan di Kecamatan Kundur Utara Tahun 2011.....	42
4.15	Banyaknya Tempat Ibadah Menurut Agama dan Desa / Kelurahan di Kecamatan Kundur Utara Tahun 2011.....	45
4.16	Jumlah Penduduk Menurut Agama dan Desa / Kelurahan di Kecamatan Kundur Utara Tahun 2011.....	46

V PERTANIAN

5.1	Luas Tanam dan Produksi Bahan Makanan menurut Jenisnya di Kecamatan Kundur Utara Tahun 2011.....	49
5.2	Luas Panen dan Produksi Sayur-sayuran Menurut Jenisnya di Kecamatan Kundur Utara Tahun 2011.....	50
5.3	Produksi Buah-buahan Menurut Jenis Tanaman di Kecamatan Kundur Utara Tahun 2011	51
5.4	Luas Areal Perkebunan Rakyat Menurut Jenis Tanaman di Kecamatan Kundur Utara Tahun 2011	52
5.5	Produksi Perkebunan Rakyat Menurut Jenis Tanaman di Kecamatan Kundur Utara Tahun 2011	53
5.6	Populasi Ternak Besar di Kecamatan Kundur Utara Tahun 2011	54
5.7	Populasi Ternak Unggas di Kecamatan Kundur Utara Tahun 2011	55
5.8	Harga Rata-rata Beberapa Komoditi Strategis Setiap Bulannya di Kecamatan Kundur Utara Tahun 2011	56
5.9	Harga Rata-Rata Komoditi Ikan Menurut Jenisnya Setiap Bulannya di Kecamatan Kundur Utara Tahun 2011 (Rupiah/Kg)	57

VI PEREKONOMIAN

6.1	Jumlah Sarana Perekonomian Menurut Jenisnya di Kecamatan Kundur Utara Tahun 2011.....	59
6.2	Banyaknya Jasa Perorangan dan Rumah Tangga Menurut Jenisnya di Kecamatan Kundur Utara Tahun 2011.....	64

DAFTAR GAMBAR

	Halaman
Gambar 2.1	Jumlah RT dan RW di Pemerintah Kecamatan Kundur Utara Tahun 2011 8
Gambar 3.1	Penduduk di Kecamatan Kundur Utara Tahun 2011 16
Gambar 4.1	Banyaknya Sekolah Negeri dan Swasta di Kecamatan Kundur Utara 2011..... 28

<http://karimunkab.bps.go.id>

SEJARAH SINGKAT

Kecamatan Kundur Utara merupakan salah satu kecamatan dari 9 (sembilan) kecamatan yang terbentuk di Kabupaten Karimun. Kecamatan Kundur Utara sebelumnya merupakan bagian dari Wilayah Administratif Kecamatan Kundur yang terdiri dari Desa/Kelurahan Tanjung Batu Barat, Tanjung Batu Kota, Alai, Sei Sebesi, Sei Ungar, Sei Ungar Utara, Lebu, Penarah, Sebele, Urung, Sawang, Sawang laut, Kundur, dan Teluk Radang.

Merujuk kepada Undang-Undang Nomor 53 Tahun 1999 yang ditetapkan di Jakarta pada tanggal 4 oktober 1999, Kabupaten Karimun yang dahulunya hanya terdiri dari 3 (tiga) kecamatan, yaitu Kecamatan Moro, Kecamatan Kundur, dan Kecamatan Karimun berkembang/dimekarkan menjadi 9 (sembilan) kecamatan yang salah satu diantaranya adalah Kecamatan Kundur Utara.

Wilayah Kecamatan Kundur Utara membawahi 7 (tujuh) Desa dan 1 (satu) Kelurahan, yaitu :

1. Desa Sungai Ungar Utara
2. Desa Lebu
3. Desa Penarah
4. Desa Sebele
5. Kelurahan Urung
6. Desa Teluk Radang
7. Desa Urung Barat
8. Desa Sungai Asam

BAB I GEOGRAFIS

1.1 Letak

Berdasarkan data dari Bagian Pemerintahan Kabupaten Karimun, wilayah daratan (pulau-pulau) dari Kecamatan Kundur Utara terletak diantara 0^o43'54" sampai dengan 0^o51'44" Lintang Utara dan 103^o24'26" sampai dengan 103^o35'1" Bujur Timur.

1.2. Batas-batas

Batas-batas Kecamatan Kundur Utara :

1. Utara : Kecamatan Karimun
2. Selatan : Kecamatan Kundur
3. Barat : Kecamatan Kundur Barat
4. Timur : Kecamatan Buru dan Kecamatan Moro

1.3. Geologi

Wilayah Kecamatan Kundur Utara terdiri dari pulau-pulau besar dan kecil. Jumlah keseluruhan pulau ada 23 (dua puluh tiga) pulau, dimana hanya 7 (tujuh) pulau yang berpenghuni sedangkan 16 (enam belas) pulau lainnya tidak berpenghuni. Nama-nama pulau yaitu :

No	Nama Pulau	No	Nama Pulau
1.	Belat	13.	Kedi
2.	Degong	14.	Penisil
3.	Seraya	15.	Man
4.	Panjang	16.	Telipo
5.	Junge	17.	Nike
6.	Pelangkat	18.	Menotos
7.	Tebias	19.	Semuntah
8.	Teremen	20.	Pacet
9.	Sebuntah	21.	Jumanat
10.	Sereteng	22.	Selawang
11.	Kisar	23.	Tikus
12.	Sependu		

Sumber : Bagian Pemerintahan Setda Karimun

Secara umum, Kecamatan Kundur Utara mempunyai dataran yang datar dan landai dengan ketinggian antara 2 sampai dengan 35 meter di atas permukaan laut. Namun ada juga bagian yang berbukit-bukit dengan kemiringan sampai 40⁰ serta ketinggian antara 20 sampai dengan 35 meter.

<http://karimunkab.bps.go.id>

Tabel 1.1
Titik Koordinat Desa / Kelurahan di Kecamatan Kundur Utara

Desa/Kelurahan	Lintang	Bujur
(1)	(2)	
1. Sungai Ungar Utara	00.73778 N	103.49783 E
2. Lebu	00.94333 N	103.41729 E
3. Penarah	00.81901 N	103.51317 E
4. Sebele	00.81907 N	103.51316 E
5. Urung	00.85078 N	103.46587 E
6. Teluk Radang	00.87889 N	103.37588 E
7. Urung Barat	00.67352 N	103.45409 E
8. Sungai Asam	00.80756 N	103.48592 E

Sumber : BPS Kabupaten Karimun

Tabel 1.2
 Jarak Antara Ibukota Kecamatan dengan Ibukota Desa / Kelurahan
 Di Kecamatan Kundur Utara Tahun 2011

Ibukota Kecamatan / Desa/Kelurahan	Jarak Lurus (Km)
(1)	(2)
Kec. Kundur Utara ke Desa/Kelurahan :	
☞ Sungai Ungar Utara	9
☞ Lebu	18
☞ Penarah	14
☞ Sebele	10
☞ Urung	0,5
☞ Teluk Radang	18
☞ Urung Barat	3
☞ Sungai Asam	15
☞ Tg. Balai Karimun	115
☞ Tg. Batu	23
☞ Sawang	18

Sumber : Kantor Camat Kundur Utara

Tabel 1.3
Batas Daerah dan Ketinggian dari Permukaan Laut Dirinci
Menurut Desa / Kelurahan di Kecamatan Kundur Utara

Desa/Kelurahan	Batas Daerah	Ketinggian dari Permukaan laut (m)
(1)	(2)	(3)
1. Sungai Ungar Utara	Utara : Kel. Urung	6
	Selatan : Kec. Kundur	
	Timur : Desa Lebuh	
	Barat : Kec. Kundur Barat	
2. Lebuh	Utara : Desa Penarah	11
	Selatan : Kec. Kundur	
	Timur : Kec. Moro	
	Barat : Desa Sei, Ungar Utara	
3. Penarah	Utara : Desa Sebele	12
	Selatan : Desa Lebuh	
	Timur : Kec. Buru	
	Barat : Kel. Urung	
4. Sebele	Utara : Desa Sei Asam	12
	Selatan : Desa Penarah	
	Timur : Kec. Buru	
	Barat : Kel. Urung & Ds.Tlk Radang	
5. Urung	Utara : Desa Urung Barat	13
	Selatan : Desa Sei. Ungar Utara	
	Timur : Desa Sebele	
	Barat : Desa Urung Barat	
6. Teluk Radang	Utara : Kec. Karimun	8
	Selatan : Desa Urung Barat	
	Timur : Desa Sebele & Sei Asam	
	Barat : Kec. Kundur Barat	
7. Urung Barat	Utara : Desa Tlk. Radang	6
	Selatan : Kel. Urung	
	Timur : Desa Sebele	
	Barat : Kec. Kundur Barat	

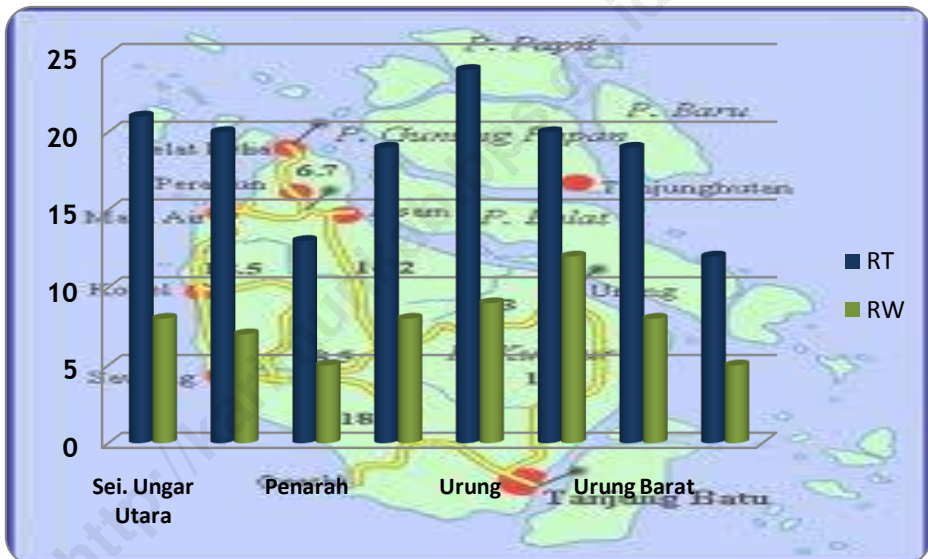
8. Sungai Asam	Utara : Kec. Karimun	8
	Selatan : Desa Sebele	
	Timur : Kec. Buru	
	Barat : Desa Teluk Radang	

Sumber : Kantor Camat Kundur Utara

BAB II PEMERINTAHAN

Terbentuknya Kecamatan Kundur Utara adalah sebagai institusi eksekutif yang akan menjalankan roda pemerintahan dan pembangunan kemasyarakatan serta menjadi harapan untuk dapat menjawab setiap permasalahan maupun tantangan yang muncul sesuai dengan perkembangan sosial ekonomi, sosial budaya, politik dan lainnya dalam masyarakat.

Gambar 2.1
Banyaknya RT dan RW di Pemerintah Kecamatan Kundur Utara
Tahun 2011



Pada saat terbentuknya, Kecamatan Kundur Utara hanya terdiri dari 5 desa dan 1 kelurahan. Namun sejalan dengan semakin meningkatnya keinginan untuk lebih mempercepat pembangunan di berbagai wilayah, maka pemerintah daerah menetapkan 1 desa baru. Terakhir pemerintah daerah kembali menetapkan 1 desa baru lagi. Dengan demikian saat ini telah berdiri 7 desa dan 1 kelurahan, yaitu :

1. Desa Sungai Ungar Utara
2. Desa Lebu
3. Desa Penarah
4. Desa Sebele
5. Kelurahan Urung
6. Desa Teluk Radang
7. Desa Urung Barat
8. Desa Sungai Asam

Kecamatan Kundur Utara terletak pada wilayah seluas 248 Km² dengan Desa Lebu sebagai desa yang memiliki wilayah terluas. Pada Pemilihan Umum tahun 2009 jumlah pemilih yang terdaftar adalah sebesar 66,71 % dari total penduduk Kecamatan Kundur Utara tahun 2009.

Pada tingkat pemerintahan yang lebih kecil, Kecamatan Kundur Utara terdiri dari 148 RT, 62 RW dan 5.240 rumah tangga. Hal ini berarti dalam 1 RW rata-rata terbagi menjadi 2 RT dan di setiap RT rata-rata terdapat 35 rumah tangga.

Secara lebih lengkap, data pemerintahan Kecamatan Kundur Utara dapat dilihat pada tabel 2.1 sampai dengan tabel 2.5.

Tabel 2.1
 Nama-Nama Kepala Pemerintahan di Kecamatan Kundur Utara Tahun 2011

Kecamatan/Desa/Kelurahan	Nama Kepala Pemerintahan
(1)	(2)
Kec. Kundur Utara	SUKARI SH,MH
Sungai Ungar Utara	HASIM WARSIDI
Lebuh	ABD.MULUK.TAB
Penarah	SAHARUDIN
Sebele	LATIF
Urung	PERSYADA.S.sos
Teluk Radang	NGADINO
Urung Barat	MUHAMMAD ZALI
Sungai Asam	JEFRIDIN

Sumber : Kantor Camat Kundur Utara

Tabel 2.2
 Nama - Nama Desa / Kelurahan Menurut Statusnya
 di Kecamatan Kundur Utara Tahun 2011

Desa/Kelurahan	Status Pemerintahan
(1)	(2)
1. Sungai Ungar Utara	DESA
2. Lebu	DESA
3. Penarah	DESA
4. Sebele	DESA
5. Urung	KELURAHAN
6. Teluk Radang	DESA
7. Urung Barat	DESA
8. Sungai Asam	DESA

Sumber : Kantor Camat Kundur Utara

Tabel 2.3
 Nama-Nama Desa / Kelurahan dan Ibukotanya, Luas Wilayah Daratan, RT, dan
 RW di Kecamatan Kundur Utara Tahun 2011

Desa/Kelurahan	Ibukota	Luas Wilayah (Km ²)	Lingk./ Dusun	RT	RW
(1)	(2)	(3)	(4)	(5)	(6)
1. Sungai Ungar Utara	Sei. Ungar Utara	25	4	21	8
2. Lebu	Lebu	52	4	20	7
3. Penarah	Penarah	26	3	13	5
4. Sebele	Sebele	20	4	19	8
5. Urung	Urung	22	-	24	9
6. Teluk Radang	Teluk Radang	47	5	20	12
7. Urung Barat	Urung Barat	30	4	19	8
8. Sungai Asam	Sungai Asam	26	4	12	5
Jumlah		248	28	148	62

Sumber : Kantor Camat Kundur Utara

Tabel 2.4
Banyaknya Penduduk, Rumah Tangga, RW dan RT di Kecamatan Kundur Utara
Tahun 2011

Desa/Kelurahan	Penduduk	Rumah Tangga	RT	RW
(1)	(2)	(3)	(4)	(5)
1. Sungai Ungar Utara	2.873	517	21	8
2. Lebu	2.270	590	20	7
3. Penarah	1.627	390	13	5
4. Sebele	2.132	624	19	8
5. Urung	4.710	1.084	24	9
6. Teluk Radang	3.302	873	20	12
7. Urung Barat	2.986	727	19	8
8. Sungai Asam	1.784	435	12	5
Jumlah	21.684	5.240	148	62

Sumber : Kantor Camat Kundur Utara

Tabel 2.5
Jumlah Pemilih yang Terdaftar Menurut Jenis Kelamin Dirinci Per Desa /
Kelurahan pada Pemilu Tahun 2009

Desa/Kelurahan	Pemilih yang Terdaftar		
	Laki - Laki	Perempuan	Jumlah
(1)	(2)	(3)	(4)
1. Sei. Ungar Utara	864	822	1.686
2. Lebu	777	703	1.480
3. Penarah	544	495	1.039
4. Sebele	737	649	1.386
5. Urung	1.450	1.368	2.818
6. Teluk Radang	1.082	1.013	2.095
7. Urung Barat	941	777	1.718
8. Sungai Asam	537	459	996
Kec. Kundur Utara	6.932	6.286	13.218

Sumber : Komisi Pemilihan Umum Kabupaten Karimun

BAB III PENDUDUK

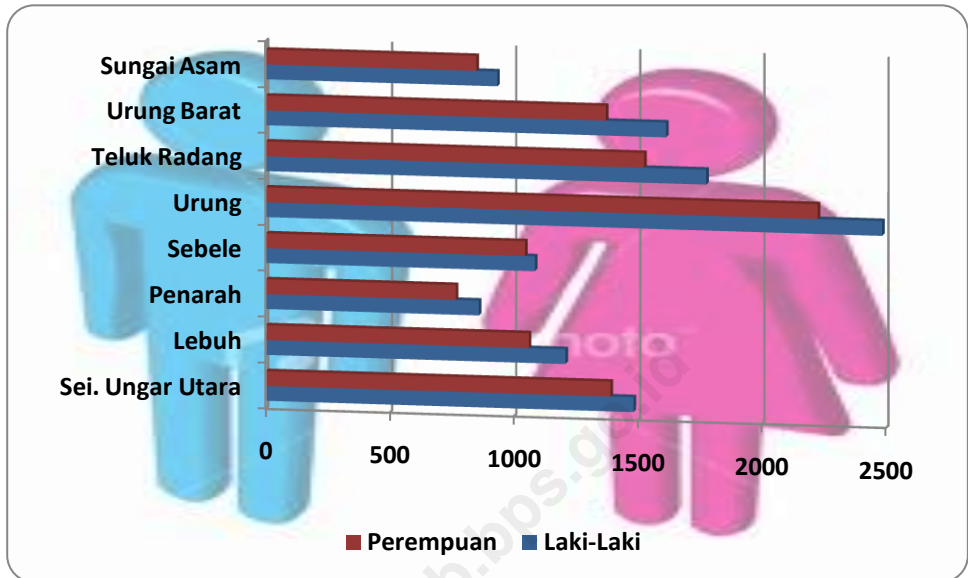
Di dalam Garis-Garis besar Haluan Negara dinyatakan bahwa jumlah penduduk yang besar baru menjadi modal dasar yang efektif bagi pembangunan nasional hanya bila penduduk yang besar tersebut berkualitas baik. Namun dengan pertambahan penduduk yang pesat sulit untuk meningkatkan mutu kehidupan dan kesejahteraan secara layak dan merata. Hal ini berarti bahwa penduduk yang besar dengan kualitas yang tinggi tidak akan mudah dicapai.

Registrasi penduduk merupakan kegiatan pencatatan administrasi kependudukan yang dilaksanakan oleh bagian pemerintahan di setiap kecamatan. Data hasil registrasi penduduk yang dikirim ke kecamatan oleh masing-masing desa/kelurahan, dijadikan sebagai acuan prediksi sehingga terbentuklah tabel jumlah penduduk seperti yang tersaji di bawah ini. Hasil pencatatan menunjukkan masih belum lancarnya kegiatan registrasi penduduk, sebagai akibat banyaknya hambatan dalam pelaksanaan. Disamping itu, kegiatan pengecekan data sekaligus pembinaan aparat pelaksana kegiatan registrasi penduduk sampai ke tingkat desa/kelurahan serta kedisiplinan penduduk sendiri sangat diperlukan dalam menunjang usaha mendapatkan data kependudukan yang lengkap dan terpercaya sebagai dasar perencanaan pembangunan.

3.1. Jumlah Penduduk Dan Rumah Tangga

Dari hasil registrasi penduduk Kecamatan Kundur Utara Tahun 2011 diperoleh informasi bahwa jumlah penduduk Kecamatan Kundur Utara tercatat sebanyak 21.684 jiwa yang terdiri dari 11.447 jiwa laki-laki dan 10.237 jiwa perempuan. Rasio jenis kelamin (*sex ratio*) sebesar 112, yang berarti diantara 112 jiwa laki-laki terdapat 100 jiwa perempuan. Sedangkan jumlah rumah tangga penduduk adalah sebesar 5.240 rumah tangga, yang berarti rata-rata per rumah tangga terdiri dari 4 jiwa penduduk.

Gambar 3.1
Penduduk di Kecamatan Kundur Utara Tahun 2011



3.2. Penyebaran Penduduk

Dari jumlah penduduk sebanyak 21.684 jiwa tersebut penyebarannya adalah sebagai berikut :

- Desa Sungai Ungar Utara sebanyak 2.873 jiwa (13,25 persen)
- Desa Lebu sebanyak 2.270 jiwa (10,47 persen)
- Desa Penarah sebanyak 1.627 jiwa (7,50 persen)
- Desa Sebele sebanyak 2.132 jiwa (9,83 persen)
- Kelurahan Urung sebanyak 4.710 jiwa (21,72 persen)
- Desa Teluk Radang sebanyak 3.302 jiwa (15,23 persen)
- Desa Urung Barat sebanyak 2.986 jiwa (13,77 persen)
- Desa Sungai Asam sebanyak 1.784 jiwa (8,23 persen)

Untuk lebih jelasnya penyajian data penduduk dapat dilihat pada tabel 3.1 s.d tabel 3.10 yang sumber datanya dari statistik Kecamatan bekerjasama dengan pemerintahan se-Kecamatan Kundur Utara.

3.3. Penduduk Miskin

Keberhasilan program pembangunan bertujuan untuk dapat mensejahterakan masyarakat. Salah satu indikator yang dapat menunjukkan bagaimana tingkat kesejahteraan adalah seberapa besar tingkat kemiskinan suatu daerah.

Pada tahun 2008, jumlah Rumah Tangga Sasaran (RTS) hasil Pendataan program Perlindungan Sosial menunjukkan adanya peningkatan dibandingkan dengan hasil pendataan yang sama tahun 2005. Jumlah RTS di Kecamatan Kundur Utara pada tahun 2008 mencapai 21,86 persen dari jumlah rumah tangga keseluruhan.

Tabel 3.1
Banyaknya Rumah Tangga, Penduduk dan Rata - Rata Penduduk per Rumah
Tangga di Kecamatan Kundur Utara Tahun 2011

Desa/Kelurahan	Rumah Tangga	Penduduk	Rata - Rata Jumlah ART
(1)	(2)	(3)	(4)
1. Sungai Ungar Utara	517	2.873	6
2. Lebu	590	2.270	4
3. Penarah	390	1.627	4
4. Sebele	624	2.132	3
5. Urung	1.084	4.710	4
6. Teluk Radang	873	3.302	4
7. Urung Barat	727	2.986	4
8. Sungai Asam	435	1.784	4
Jumlah	5.240	21.684	4

Sumber : Kantor Camat Kundur Utara

Tabel 3.2
Luas Wilayah , Jumlah Penduduk dan Kepadatan Penduduk per Desa / Kelurahan
di Kecamatan Kundur Utara 2011

Desa/Kelurahan	Luas Wilayah (Km ²)	Penduduk	Kepadatan Penduduk (Per Km ²)
(1)	(2)	(3)	(4)
1. Sungai Ungar Utara	25	2.873	115
2. Lebuh	52	2.270	44
3. Penarah	26	1.627	63
4. Sebele	20	2.132	107
5. Urung	22	4.710	214
6. Teluk Radang	47	3.302	70
7. Urung Barat	30	2.986	100
8. Sungai Asam	26	1.784	69
Jumlah	248	21.684	87

Sumber : Data Kantor Camat Kundur Utara

Tabel 3.3
Jumlah Rumah Tangga dan Penduduk Dirinci Menurut Desa / Kelurahan dan
Jenis Kelamin di Kecamatan Kundur Utara Tahun 2011

Desa/Kelurahan	Rumah Tangga	Penduduk		
		Laki - Laki	Perempuan	Jumlah
(1)	(2)	(3)	(4)	(5)
1. Sei Ungar Utara	517	1.483	1.390	2.873
2. Lebuh	590	1.209	1.061	2.270
3. Penarah	390	860	767	1.627
4. Sebele	624	1.086	1.046	2.132
5. Urung	1.084	2.485	2.225	4.710
6. Teluk Radang	873	1.776	1.526	3.302
7. Urung Barat	727	1.614	1.372	2.986
8. Sungai Asam	435	934	850	1.784
Jumlah	5.240	11.447	10.237	21.684

Sumber : Data Kantor Camat Kundur Utara

Tabel 3.4
 Persentase Penduduk Menurut Jenis Kelamin Dirinci per Desa / Kelurahan
 di Kecamatan Kundur Utara Tahun 2011

Desa/Kelurahan	Laki - Laki		Perempuan		Jumlah
	Jumlah	(%)	Jumlah	(%)	
(1)	(2)	(3)	(4)	(5)	(6)
1. Sei Ungar Utara	1.483	52	1.360	48	2.873
2. Lebu	1.209	53	1.061	47	2.270
3. Penarah	860	53	767	47	1.627
4. Sebele	1.086	51	1.046	49	2.132
5. Urung	2.485	53	2.225	47	4.710
6. Teluk Radang	1.776	54	1.526	46	3.302
7. Urung Barat	1.614	54	1.372	46	2.986
8. Sungai Asam	934	52	850	48	1.784
Jumlah	11.447		10.237		21.684

Sumber : Data Kantor Camat Kundur Utara

Tabel 3.5
Banyaknya Penduduk Menurut Jenis Kelamin dan Desa / Kelurahan Serta
Sex Ratio di Kecamatan Kundur Utara Tahun 2011

Desa/Kelurahan	Laki - Laki	Perempuan	Sex Ratio
(1)	(2)	(3)	(4)
1. Sei Ungar Utara	1.483	1.360	107
2. Lebu	1.209	1.061	114
3. Penarah	860	767	112
4. Sebele	1.086	1.046	104
5. Urung	2.485	2.225	112
6. Teluk Radang	1.776	1.526	116
7. Urung Barat	1.614	1.372	118
8. Sungai Asam	934	850	110
Jumlah	11.447	10.237	112

Sumber : Data Kantor Camat Kundur Utara

Tabel 3.6
Banyaknya Penduduk WNI dan WNA Menurut Desa/Kelurahan
di Kecamatan Kundur Utara Tahun 2011

Desa/Kelurahan	WNI	WNA	Jumlah
(1)	(2)	(3)	(4)
1. Sei Ungar Utara	2.873	-	2.873
2. Lebu	2.270	-	2.270
3. Penarah	1.610	17	1.627
4. Sebele	2.132	-	2.132
5. Urung	4.710	-	4.710
6. Teluk Radang	3.302	-	3.302
7. Urung Barat	2.986	-	2.986
8. Sungai Asam	1.784	-	1.784
Jumlah	21.667	17	21.684

Sumber : Data Kantor Camat Kundur Utara

Tabel 3.7
Banyaknya Kelahiran dan Kematian Dirinci Berdasarkan Jenis Kelamin
di Kecamatan Kundur Utara Tahun 2011

Bulan	Kelahiran			Kematian		
	Laki-laki	Perempuan	Jumlah	Laki-laki	Perempuan	Jumlah
(1)	(2)	(3)	(4)	(5)	(6)	(7)
1. Sei Ungar Utara	5	7	12	4	6	10
2. Lebu	4	5	9	3	2	5
3. Penarah	1	-	1	-	1	1
4. Sebele	10	15	25	4	2	6
5. Urung	12	13	25	6	5	11
6. Teluk Radang	12	16	28	5	3	8
7. Urung Barat	13	14	27	3	3	6
8. Sungai Asam	11	8	19	2	3	5
Jumlah	68	78	146	27	25	52

Sumber : Data Kantor Camat Kundur Utara

Tabel 3.8
 Banyaknya Penduduk Datang dan Pindah Dirinci Berdasarkan Jenis Kelamin di
 Kecamatan Kundur Utara Tahun 2011

Bulan	Datang			Pindah		
	Laki-laki	Perempuan	Jumlah	Laki-laki	Perempuan	Jumlah
(1)	(2)	(3)	(4)	(5)	(6)	(7)
1. Sei Ungar Utara	12	2	14	8	9	17
2. Lebu	6	10	16	13	18	31
3. Penarah	-	-	-	-	1	1
4. Sebele	10	11	21	6	5	11
5. Urung	32	20	52	36	35	71
6. Teluk Radang	19	10	29	20	13	33
7. Urung Barat	25	21	46	30	29	59
8. Sungai Asam	-	-	-	-	-	-
Jumlah	104	74	178	113	110	223

Sumber : Data Kantor Camat Kundur Utara

Tabel 3.9
 Jumlah dan Persentase Rumah Tangga Sasaran Hasil Pendataan
 Program Perlindungan Sosial Tahun 2008 Menurut
 Desa / Kelurahan di Kecamatan Kundur Utara

Desa/ Kelurahan	Jumlah Rumah Tangga	Jumlah RTS	% RTS thd Keseluruhan
(1)	(2)	(3)	(4)
1. Sei Ungar Utara	556	72	12,95
2. Lebu	562	146	25,98
3. Penarah	383	151	39,43
4. Sebele	577	248	42,98
5. Urung	1.167	60	5,14
6. Teluk Radang	776	169	21,78
7. Urung Barat	754	67	8,89
8. Sungai Asam	352	208	59,09
Jumlah	5.127	1.121	21,86

Sumber: BPS Kabupaten Karimun

Tabel 3.10
Perbandingan Jumlah Rumah Tangga Sasaran Hasil Pendataan Sosial Ekonomi
Tahun 2005 dan Pendataan Program Perlindungan Sosial Tahun 2008
Menurut Desa/Kelurahan di Kecamatan Kundur Utara

Desa/ Kelurahan	Jumlah RTS		% Kenaikan
	PSE 05	PPLS 2010	
(1)	(2)	(3)	(4)
1. Sei Ungar Utara	48	72	50,00
2. Lebu	115	146	26,96
3. Penarah	89	151	69,66
4. Sebele	85	248	191,76
5. Urung	74	60	-18,92
6. Teluk Radang	105	169	60,95
7. Urung Barat	66	67	1,52
8. Sungai Asam	115	208	80,87
Jumlah	697	1.121	60,83

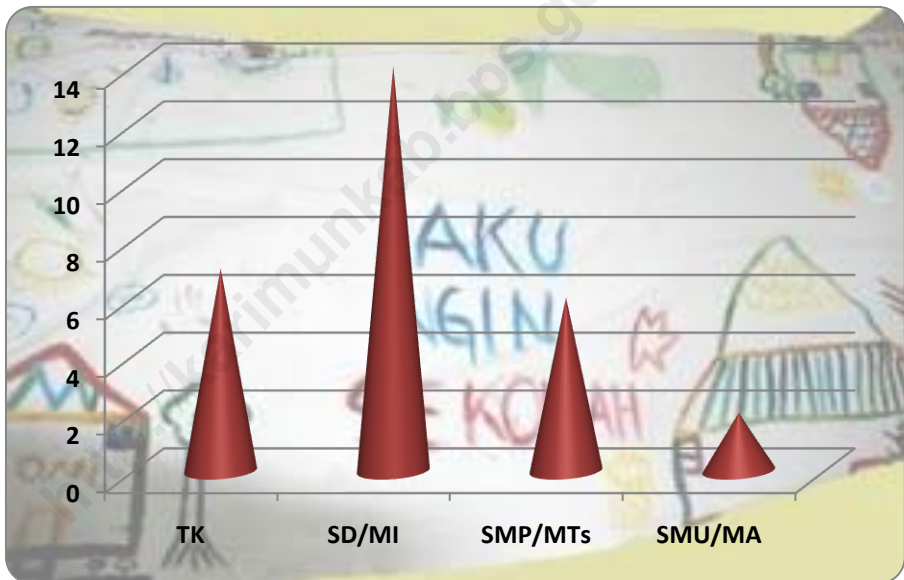
Sumber: BPS Kabupaten Karimun

BAB IV SOSIAL

4.1. Pendidikan

Pendidikan merupakan sarana untuk mencerdaskan kehidupan bangsa. Pendidikan yang tinggi dapat dijadikan indikator tingginya kualitas penduduk suatu daerah. Dengan tingginya kualitas penduduk dalam bidang pendidikan, maka akan lebih cepat pula dalam pencapaian kemajuan dalam segala aspek kehidupan.

Gambar 4.1
Banyaknya Sekolah Negeri dan Swasta di Kecamatan Kundur Utara Tahun 2011



Di Kecamatan Kundur Utara terdapat 14 Sekolah Dasar (SD)/MI, 6 Sekolah Lanjutan Tingkat Pertama (SLTP)/MTs, dan 2 Sekolah Menengah Umum (SMU).

Secara lebih lengkap, subbab pendidikan ini disajikan dalam bentuk tabel dari tabel 4.1 sampai dengan tabel 4.8

4.2. Kesehatan dan Keluarga Berencana

Salah satu indikator bagi kesejahteraan rakyat di suatu daerah adalah kondisi tingkat kesehatan masyarakatnya. Semakin tinggi tingkat kesehatan masyarakat suatu daerah, maka bisa dikatakan semakin tinggi pula tingkat kesejahteraan rakyatnya.

Di sini akan disajikan data-data kesehatan yang meliputi banyaknya fasilitas sarana kesehatan, jumlah akseptor Keluarga Berencana, serta wabah penyakit yang ada . Data fasilitas sarana kesehatan mencakup banyaknya rumah sakit, puskesmas dan puskesmas pembantu, poliklinik dan poliklinik desa (polindes), tempat praktek dokter, dan tempat praktek bidan. Untuk lebih jelasnya dapat dilihat pada tabel 4.9 sampai dengan tabel 4.14

4.3. Agama

Sebagai daerah yang masyarakatnya heterogen, kehidupan beragama yang beraneka ragam tentulah merupakan suatu fenomena yang dapat kita lihat pada masyarakat, termasuk masyarakat Kecamatan Kundur Utara.

Data statistik di bidang keagamaan yang bersumber dari Departemen Agama Kabupaten Karimun menyajikan data banyaknya tempat peribadatan, banyaknya penduduk yang memeluk agama sesuai dengan kepercayaannya, dan persentase penduduk menurut agama yang dianut. Selain itu, juga akan disajikan data statistik mengenai banyaknya penduduk yang nikah, thalak, rujuk, dan cerai setiap bulannya selama tahun 2011 yang didapatkan dari Kantor Urusan Agama Kecamatan Kundur Utara. Untuk lebih jelasnya lihat tabel 4.15 sampai dengan tabel 4.16

Tabel 4.1
Banyaknya Sekolah Menurut Jenjang Pendidikan, Status, dan Desa / Kelurahan
di Kecamatan Kundur Utara Tahun 2011

Desa/Kelurahan	TK		SD/ MI		SMP/ MTs		SMU/ MA	
	Negeri	Swas ta	Negeri	Swas ta	Negeri	Swas ta	Negeri	Swas ta
(1)	(2)	(3)	(4)	(5)	(6)	(7)	(8)	(9)
1. Sei. Ungar Utara	-	1	2	-	-	-	-	-
2. Lebuh	-	-	2	-	-	-	-	-
3. Penarah	-	-	1	-	1	-	1	-
4. Sebele	1	-	2	-	-	-	-	-
5. Urung	-	2	3	-	1	-	1	-
6. Teluk Radang	2	-	1	-	2	-	-	-
7. Urung Barat	1	-	2	-	-	1	-	-
8. Sungai Asam	-	-	1	-	1	-	-	-
Jumlah	4	3	14	-	5	1	2	-

Sumber : Dinas Pendidikan Kecamatan Kundur Utara

Tabel 4.2
Banyaknya Sekolah Negeri dan Swasta di Kecamatan Kundur Utara
Tahun 2011

Jenis Sekolah	Negeri	Swasta	Jumlah
(1)	(2)	(3)	(4)
1. TK	4	3	7
2. SD	14	-	14
3. SLTP	5	1	6
4. SMU	2	-	2
5. SMK	-	-	-
6. Akademi/Universitas	-	-	-

Sumber : Dinas Pendidikan Kecamatan Kundur Utara

Tabel 4.3
Banyaknya Guru Sekolah Negeri dan Swasta di Kecamatan Kundur Utara
Tahun 2011

Jenis Sekolah	Negeri	Swasta	Jumlah
(1)	(2)	(3)	(4)
1. TK	12	30	32
2. SD	234	14	248
3. SLTP	117	21	138
4. SMU	57	-	57
5. SMK	-	-	-
6. Akademi/Universitas	-	-	-

Sumber : Dinas Pendidikan Kecamatan Kundur Utara

Tabel 4.4
Banyaknya Murid Sekolah Negeri dan Swasta di Kecamatan Kundur Utara
Tahun 2011

Jenis Sekolah	Negeri	Swasta	Jumlah
(1)	(2)	(3)	(4)
1. TK	80	193	273
2. SD	2.069	70	2.139
3. SLTP	893	85	978
4. SMU	457	-	457
5. SMK	-	-	-
6. Akademi/Universitas	-	-	-

Sumber : Dinas Pendidikan Kecamatan Kundur Utara

Tabel 4.5
Banyaknya Sekolah Menurut Jenis dan Status Sekolah di Kecamatan
Kundur Utara Tahun 2011

Jenis Sekolah	Negeri	Swasta	Jumlah
(1)	(2)	(3)	(4)
1. Ibtidaiyah	-	1	1
2. Tsanawiyah	-	1	1
3. Aliyah	-	-	-
4. Diniyah Awaliyah	-	-	-
5. Diniyah Wustha	-	-	-
6. Pondok Pesantren	-	-	-

Sumber : Dinas Pendidikan Kecamatan Kundur Utara

Tabel 4.6
Banyaknya Murid Sekolah Menurut Jenis dan Statusnya di Kecamatan
Kundur Utara Tahun 2011

Jenis Sekolah	Negeri	Swasta	Jumlah
(1)	(2)	(3)	(4)
1. Ibtidaiyah	-	70	70
2. Tsanawiyah	-	85	85
3. Aliyah	-	-	-
4. Diniyah Awaliyah	-	-	-
5. Diniyah Wustha	-	-	-
6. Pondok Pesantren	-	-	-

Sumber : Dinas Pendidikan Kecamatan Kundur Utara

Tabel 4.7
Banyaknya Guru Sekolah Menurut Jenis dan Statusnya di Kecamatan
Kundur Utara Tahun 2011

Jenis Sekolah	Negeri	Swasta	Jumlah
(1)	(2)	(3)	(4)
1. Ibtidaiyah	-	14	14
2. Tsanawiyah	-	21	21
3. Aliyah	-	-	-
4. Diniyah Awaliyah	-	-	-
5. Diniyah Wustha	-	-	-
6. Pondok Pesantren	-	-	-

Sumber : Dinas Pendidikan Kecamatan Kundur Utara

Tabel 4.8
Banyaknya Tempat Kursus Menurut Jenisnya
di Kecamatan Kundur Utara Tahun 2011

Jenis Kursus	Jumlah
(1)	(2)
1. Bahasa Inggris	-
2. Bahasa Mandarin	-
3. Bahasa Jepang	-
2. Mengetik	-
3. Komputer	1
4. Montir	-
5. Kecantikan	-
6. Menjahit	-
7. Menari	-
8. Lainnya	-
	1

Sumber : Dinas Pendidikan Kecamatan Kundur Utara

Tabel 4.9
 Banyaknya Sarana Kesehatan Dirinci Menurut Jenisnya
 di Kecamatan Kundur Utara Tahun 2011

Sarana Kesehatan	Jumlah
(1)	(2)
01. Rumah Sakit	-
02. Puskesmas	1
03. Puskesmas pembantu (Pustu)	12
04. Poliklinik/Polindes/Balai Pengobatan	11
05. Tempat Praktek Dokter	3
06. Tempat Praktek Bidan	4
07. Rumah Sakit Bersalin	-
Jumlah	21

Sumber : Puskesmas Kecamatan Kundur Utara

Tabel 4.10
 Banyaknya Sarana Kesehatan Dirinci Menurut Jenis dan Desa / Kelurahan di
 Kecamatan Kundur Utara Tahun 2011

Desa/Kelurahan	Rumah Sakit	Rumah Sakit Bersalin	Poliklinik/ Polindes	Puskesmas/ Pustu	Tempat Praktek Dokter	Praktek Bidan
(1)	(2)	(3)	(4)	(5)	(6)	(7)
1. Sei Ungar Utara	-	-	1	1	-	-
2. Lebu	-	-	1	1	-	-
3. Penarah	-	-	1	1	-	-
4. Sebele	-	-	1	1	-	-
5. Urung	-	-	1	-	-	-
6. Teluk Radang	-	-	2	1	-	-
7. Urung Barat	-	-	1	1	-	-
8. Sungai Asam	-	-	1	1	-	-
Jumlah	-	-	9	7	-	-

Sumber : Puskesmas Kecamatan Kundur Utara

Tabel 4.11
 Banyaknya Apotek , Pos Obat Desa dan Toko Obat/Jamu
 di Kecamatan Kundur Utara Tahun 2011

Jenis Usaha	Jumlah
(1)	(2)
1. Apotek	1
2. Pos Obat Desa	-
3. Toko Obat/Jamu	-
Jumlah	1

Sumber : Puskesmas Kecamatan Kundur Utara

Tabel 4.12
Banyaknya Apotek, Pos Obat Desa dan Toko Obat/Jamu Menurut Desa /
Kelurahan di Kecamatan Kundur Utara Tahun 2011

Desa/Kelurahan	Apotek	Pos Obat Desa	Toko Obat/Jamu
(1)	(2)	(3)	(4)
1. Sungai Ungar Utara	-	-	-
2. Lebu	-	-	-
3. Penarah	1	-	-
4. Sebele	-	-	-
5. Urung	1	-	-
6. Teluk Radang	-	-	-
7. Urung Barat	-	-	-
8. Sungai Asam	-	-	-
Jumlah	2	-	-

Sumber : Puskesmas Kecamatan Kundur Utara

Tabel 4.13
Banyaknya Tenaga Dokter, Perawat, dan Bidan
di Kecamatan Kundur Utara Tahun 2011

Tenaga Kesehatan	Jumlah
(1)	(2)
1. Dokter	
▪ Spesialis	-
▪ Umum	14
▪ Gigi	-
2. Perawat	
▪ Umum	19
▪ Gigi	1
3. Bidan	14
4. Apoteker	1
Jumlah	49

Sumber : Puskesmas Kecamatan Kundur Utara

Tabel 4.14
 Banyaknya Pasangan Usia Subur dan Akseptor KB Aktif Dirinci Menurut Alat Kontrasepsi dan Desa / Kelurahan di Kecamatan Kundur Utara Tahun 2011

Desa/Kelurahan	Jumlah PUS	Jenis Alat Kontrasepsi			
		MOW/MOP	IUD	Pil	Kondom
(1)	(2)	(3)	(4)	(5)	(6)
1. Sungai Ungar Utara	310	-	-	-	-
2. Lebuh	389	4	-	190	3
3. Penarah	262	5	-	53	4
4. Sebele	331	-	1	44	-
5. Urung	NA	NA	NA	NA	NA
6. Teluk Radang	584	-	-	134	23
7. Urung Barat	NA	NA	NA	NA	NA
8. Sungai Asam	35	-	-	10	-
Jumlah	1.911	9	1	431	30

Sumber : Puskesmas Kecamatan Kundur Utara

Lanjutan Tabel 4.14

Desa/Kelurahan	Jumlah PUS	Jenis Alat Kontrasepsi			
		Suntik	Implant	Kalender	Lainnya
(1)	(2)	(3)	(4)	(5)	(6)
1. Sungai Ungar Utara	310	3	-	-	-
2. Lebuh	389	101	7	-	-
3. Penarah	262	89	17	-	-
4. Sebele	331	165	16	-	-
5. Urung	NA	NA	NA	NA	NA
6. Teluk Radang	584	273	14	-	-
7. Urung Barat	NA	NA	NA	NA	NA
8. Sungai Asam	35	25	-	-	-
Jumlah	1.911	656	54	-	-

Sumber : Puskesmas Kecamatan Kundur Utara

Tabel 4.15
Banyaknya Tempat Ibadah Menurut Agama dan Desa / Kelurahan
di Kecamatan Kundur Utara Tahun 2011

Desa/Kelurahan	Rumah Ibadah				
	Masjid	Surau/ Mushalla	Gereja	Vihara	Cetiya
(1)	(2)	(3)	(4)	(5)	(6)
1. Sungai Ungar Utara	4	4	-	-	-
2. Lebu	2	6	-	-	-
3. Penarah	3	3	-	-	-
4. Sebele	4	3	-	-	-
5. Urung	4	7	-	2	-
6. Teluk Radang	5	2	1	-	-
7. Urung Barat	2	6	-	1	1
8. Sungai Asam	3	1	1	1	-
Jumlah	27	32	2	4	1

Sumber : KUA Kecamatan Kundur Utara

Tabel 4.16
Jumlah Penduduk Menurut Agama dan Desa / Kelurahan
di Kecamatan Kundur Utara Tahun 2011

Desa/Kelurahan	Agama					
	Islam	Katolik	Protestan	Hindu	Budha	Kong hucu
(1)	(2)	(3)	(4)	(5)	(6)	(7)
1. Sei. Ungar Utara	2.834	-	-	-	39	-
2. Lebu	2.185	-	-	-	85	-
3. Penarah	1.609	1	-	-	17	-
4. Sebele	2.030	9	-	-	93	-
5. Urung	3.915	15	43	-	737	-
6. Teluk Radang	2.546	398	-	69	136	153
7. Urung Barat	2.275	9	-	-	702	-
8. Sungai Asam	1.379	-	296	-	109	-
Jumlah	18.773	432	339	69	1.918	153

Sumber : KUA Kecamatan Kundur Utara

BAB V PERTANIAN

Sektor pertanian masih memegang peranan sebagai sumber utama penghasilan penduduk karena sebagian besar penduduk Kecamatan Kundur Utara bekerja di sektor ini.

5.1. Pertanian Tanaman Pangan

Terdapat 5 jenis tanaman palawija yang diusahakan di Kecamatan Kundur Utara yaitu : padi, ketela pohon, ketela rambat, jagung, dan kacang tanah. Sedangkan sayur-sayuran yang diusahakan petani di Kecamatan Kundur Utara yaitu : sawi, kacang panjang, cabe, terung, kangkung, dan bayam.

Berbagai jenis buah-buahan diusahakan di Kecamatan Kundur Utara antara lain yaitu pisang, durian, mangga, sukun, rambutan, jeruk, nenas, dan nangka. Secara lebih lengkap, subbab pertanian tanaman pangan dapat dilihat pada tabel 5.1 sampai dengan tabel 5.3.

5.2. Perkebunan

Tanaman perkebunan yang banyak diusahakan di Kecamatan Kundur Utara adalah karet, kelapa, lada, dan gambir. Namun tanaman karet dan kelapa menjadi primadona di kalangan petani perkebunan. Secara lebih lengkap, subbab perkebunan dapat dilihat pada tabel 5.4 sampai dengan tabel 5.5.

5.3. Peternakan

Populasi ternak pada tahun 2011 tercatat : sapi 349 ekor, kambing 1.391 ekor, dan babi 157 ekor. Jumlah ternak unggas yang diusahakan pada tahun 2011 tercatat sebanyak : ayam ras pedaging 1.900 ekor, ayam kampung 8.150 ekor, dan itik 150 ekor.

Pada bab ini juga disajikan data mengenai produksi telur baik yang diusahakan oleh rakyat maupun oleh perusahaan. Sekaligus produksi berbagai jenis telur, yaitu telur itik, telur ayam ras, dan telur ayam kampung. Secara lebih lengkap, subbab peternakan dapat dilihat pada tabel 5.6 sampai dengan tabel 5.7

Selain itu juga terdapat data harga rata-rata bahan makanan, yaitu harga rata-rata beberapa komoditi strategis dan komoditi ikan di Kecamatan Kundur Utara. Untuk lebih jelasnya dapat dilihat pada tabel 5.8 sampai dengan tabel 5.9.

<http://karimunkab.bps.go.id>

Tabel 5.1
Luas Tanam dan Produksi Bahan Makanan menurut Jenisnya
di Kecamatan Kundur Utara Tahun 2011

Jenis Tanaman	Luas Tanam (Ha)	Produksi (Ton)
(1)	(2)	(3)
01. Padi	58	203
02. Ketela Pohon	2	19,6
03. Ketela Rambat	-	-
04. Jagung	6	16,8
05. Talas	-	-
06. Kacang Tanah	4	69,6

Sumber : Dinas Pertanian Kecamatan Kundur Utara

Tabel 5. 2
Luas Panen dan Produksi Sayur-sayuran Menurut Jenisnya
di Kecamatan Kunder Utara Tahun 2011

Jenis Tanaman	Luas Panen (Ha)	Produksi (Ton)
(1)	(2)	(3)
01. Sawi	5	24,5
02. Kacang Panjang	5	59
03. Cabe	6	51,5
04. Terung	1	9,7
05. Ketimun	-	-
06. Kangkung	5	45,2
07. Bayam	6	33

Sumber : Dinas Pertanian Kecamatan Kunder Utara

Tabel 5.3
Produksi Buah-buahan Menurut Jenis Tanaman
di Kecamatan Kundur Utara Tahun 2011

Jenis Tanaman	Jumlah (Ton)
(1)	(2)
01. Pisang	39
02. Durian	493,8
03. Duku/Langsat	-
04. Mangga	8,1
05. Sukun	26
06. Rambutan	1.500
07. Jeruk	54,5
08. Nenas	775
09. Nangka	532
10. Manggis	-

Sumber : Dinas Pertanian Kecamatan Kundur Utara

Tabel 5.4
Luas Areal Perkebunan Rakyat Menurut Jenis Tanaman
di Kecamatan Kundur Utara Tahun 2011

Jenis Tanaman	Jumlah (Ha)
(1)	(2)
01. Karet	14.581
02. Coklat	-
03. Kelapa	580
04. Cengkeh	-
05. Kopi	-
06. Lada	1
07. Gambir	209
08. Kelapa Sawit	-

Sumber : Dinas Pertanian Kecamatan Kundur Utara

Tabel 5.5
 Produksi Perkebunan Rakyat Menurut Jenis Tanaman
 di Kecamatan Kundur Utara Tahun 2011

Jenis Tanaman	Jumlah (Ton)
(1)	(2)
01. Karet	3.264
02. Coklat	-
03. Kelapa	277
04. Cengkeh	-
05. Kopi	-
06. Lada	-
07. Gambir	202,1

Sumber : Dinas Pertanian Kecamatan Kundur Utara

Tabel 5.6
 Populasi Ternak Besar di Kecamatan Kundur Utara
 Tahun 2011

Jenis Ternak	Jumlah (Ekor)
(1)	(2)
01. Sapi	349
02. Kerbau	-
03. Kambing	1.391
04. Babi	157

Sumber : Dinas Pertanian Kecamatan Kundur Utara

Tabel 5.7
 Populasi Ternak Unggas di Kecamatan Kundur Utara
 Tahun 2011

Jenis Unggas	Jumlah (Ekor)
(1)	(2)
01. Ayam Ras Pedaging	1.900
02. Ayam Ras Petelur	-
03. Ayam Kampung	8.150
04. Itik	150

Sumber : Dinas Pertanian Kecamatan Kundur Utara

Tabel 5.8
Harga Rata-rata Beberapa Komoditi Strategis Setiap Bulannya
di Kecamatan Kundur Utara Tahun 2011

Jenis Bahan Pokok	Satuan	Januari	Feb	Maret	April	Mei	Juni
(1)	(2)	(3)	(4)	(5)	(6)	(7)	(8)
1. Beras							
Siam PatahWangi	Kg	9.000	9.000	9.000	9.000	9.000	9.000
Rambutan	Kg	8.000	8.000	8.000	8.000	8.000	8.000
Vietnam NNB	Kg	7.500	7.500	7.500	7.500	7.500	7.500
Ketan	Kg						
2. Gula	Kg	10.000	10.000	10.000	10.000	10.000	10.000
3. Garam	Bks	1.000	1.000	1.000	1.000	1.000	1.000
4. Ikan Teri							
No. 1	Kg	80.000	80.000	80.000	80.000	80.000	80.000
No. 2	Kg	60.000	60.000	60.000	60.000	60.000	60.000
5. Minyak Tanah	Liter	4.000	4.000	4.000	4.000	4.000	4.000

Jenis Bahan Pokok	Satuan	Juli	Agusts	Septr	Okt	Nop	Des
(1)	(2)	(3)	(4)	(5)	(6)	(7)	(8)
1. Beras							
Siam PatahWangi	Kg	9.000	9.000	9.000	9.000	9.000	9.000
Rambutan	Kg	8.000	8.000	8.000	8.000	8.000	8.000
Vietnam NNB	Kg	7.500	7.500	7.500	7.500	7.500	7.500
Ketan	Kg						
2. Gula	Kg	10.000	10.000	10.000	10.000	10.000	10.000
3. Garam	Bks	1.000	1.000	1.000	1.000	1.000	1.000
4. Ikan Teri							
No. 1	Kg	80.000	80.000	80.000	80.000	80.000	80.000
No. 2	Kg	60.000	60.000	60.000	60.000	60.000	60.000
5. Minyak Tanah	Liter	4.000	4.000	4.000	4.000	4.000	4.000

Sumber : BPS Kabupaten Karimun

Tabel 5.9
 Harga Rata-Rata Komoditi Ikan Menurut Jenisnya Setiap Bulannya
 di Kecamatan Kundur Utara Tahun 2011 (Rupiah/Kg)

Bulan	Ikan Selar	Ikan Kembung	Ikan Tenggiri
(1)	(2)	(3)	(4)
1. Januari	16.000	18.000	30.000
2. Pebruari	16.000	18.000	30.000
3. Maret	16.000	18.000	30.000
4. April	16.000	18.000	30.000
5. Mei	16.000	18.000	30.000
6. Juni	16.000	18.000	30.000
7. Juli	16.000	18.000	30.000
8. Agustus	16.000	18.000	30.000
9. September	16.000	18.000	30.000
10. Oktober	16.000	18.000	30.000
11. Nopember	16.000	18.000	30.000
12. Desember	16.000	18.000	30.000

Sumber : BPS Kabupaten Karimun

BAB VI PEREKONOMIAN

Pada bab VI ini menyajikan data meliputi jumlah sarana perekonomian, seperti koperasi, bank, pasar swalayan, dan lain-lain dan banyaknya jasa perorangan dan rumah tangga di wilayah Kecamatan Kundur Utara pada tahun 2010.

Di Kecamatan Kundur Utara, terdapat 210 buah toko/warung/kios yang tersebar di tiap-tiap desa/kelurahan. Namun sarana telekomunikasi masih sangat kurang, yaitu hanya terdapat 3 buah warnet di Kelurahan Urung. Jasa-jasa lain seperti bengkel motor dan reparasi alat elektronik/alat kantor sudah ada beberapa. Secara lebih lengkap, data sarana perekonomian di Kecamatan Kundur Barat dapat dilihat pada tabel 6.1 dan tabel 6.2.

Tabel 6.1
Jumlah Sarana Perekonomian Menurut Jenisnya
di Kecamatan Kundur Utara Tahun 2011

Jenis Sarana Perekonomian	Jumlah
(1)	(2)
1. Bank	-
2. Lumbung Desa	-
3. Mini Market	-
4. Pasar Swalayan	-
5. Toko/Warung/Kios	210
6. Terminal Bus	-
7. Pelabuhan Laut	11
8. Telepon Umum	-
9. Wartel / Warnet	3
10. Kantor Pos/ Kantor Pos Pembantu	-

Sumber : Data Kantor Camat Kundur Utara

Tabel 6.2
Banyaknya Jasa Perorangan dan Rumah Tangga Menurut Jenisnya
di Kecamatan Kundur Utara Tahun 2011

Jenis Sarana Perekonomian	Jumlah
(1)	(2)
1. Bengkel Mobil	NA
2. Bengkel Motor	NA
3. Bengkel Sepeda	NA
4. Reparasi Alat Elektronik/Alat Kantor	NA
5. Tukang Binatu	NA
6. Salon	NA
7. Tukang Pangkas Rambut	NA
8. Tukang Jahit	NA
9. Tukang Sol Sepatu	NA
10. Tukang Listrik	NA
11. Tukang Setrum Accu	NA
12. Tukang patri	NA
13. Pembantu Rumah Tangga	NA
14. Tukang Foto	NA
15. Tempat Cuci Kendaraan	NA
16. Bengkel Kapal Laut	NA

Sumber : Data Kantor Camat Kundur Utara