

Kecamatan

BATANG DALAM ANGKA 2016



**BADAN PUSAT STATISTIK
KABUPATEN BATANG**

Kecamatan

BATANG DALAM ANGKA 2016



KECAMATAN BATANG

Dalam Angka

2016

ISBN: 978-602-6375-05-6

Nomor Publikasi: 33250.1614

Katalog: 1102001.3325110

Ukuran Buku: 14,8 cm x 21 cm

Jumlah Halaman: xii + 96 halaman

Naskah:

Badan Pusat Statistik Kabupaten Batang

Gambar Kover oleh:

Badan Pusat Statistik Kabupaten Batang

Ilustrasi Kover:

Pelabuhan Batang - Kecamatan Batang

Diterbitkan oleh:

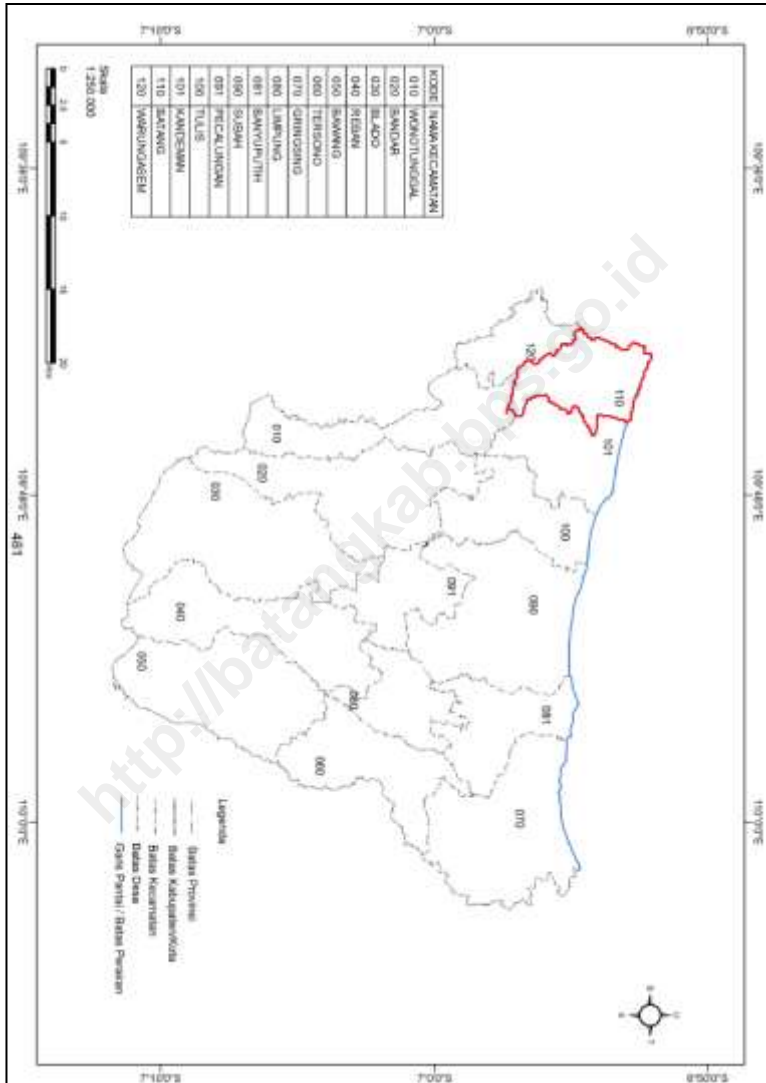
© BPS Kabupaten Batang

Dicetak oleh:

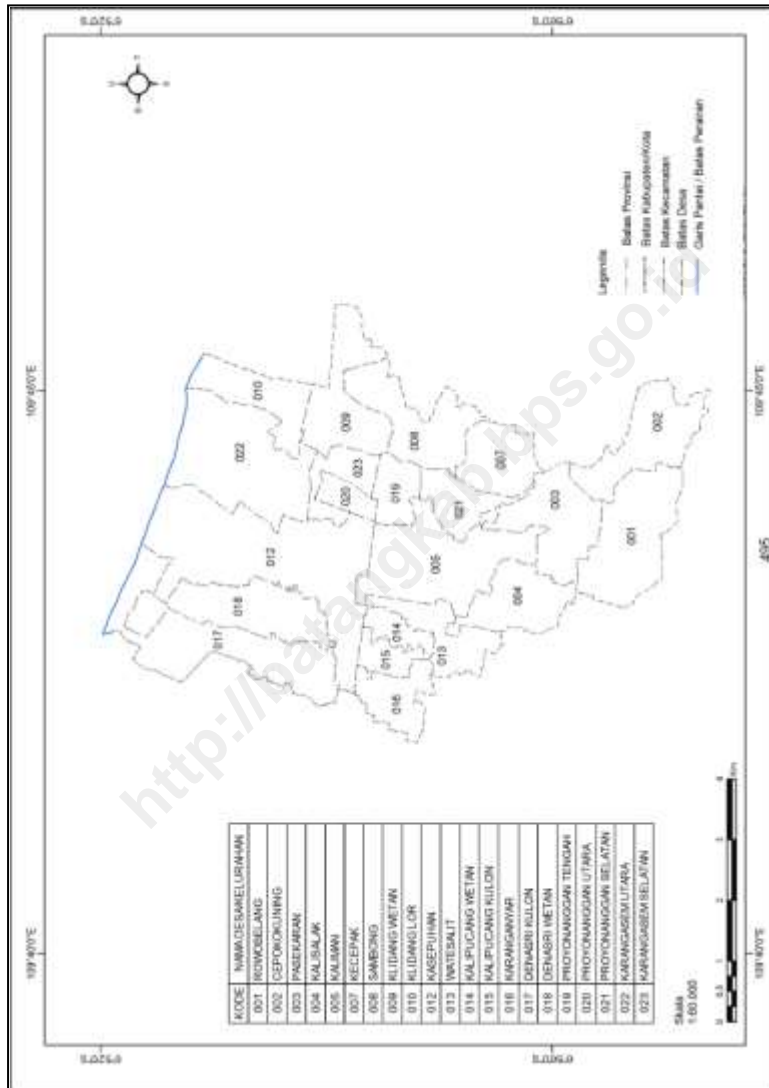
CV. Biru Offset

Dilarang mengumumkan, mendistribusikan, mengomunikasikan, dan/atau menggandakan sebagian atau seluruh isi buku ini untuk tujuan komersial tanpa izin tertulis dari Badan Pusat Statistik.

PETA WILAYAH KABUPATEN BATANG



PETA WILAYAH KECAMATAN BATANG





SAMBUTAN
KEPALA BPS KABUPATEN BATANG

Assalamu' alaikum wr. wb

Puji syukur kita panjatkan kepada Tuhan Yang Maha Esa yang telah melimpahkan rahmat-Nya kepada kita semua, sehingga penyusunan publikasi "Kecamatan Batang Dalam Angka 2016" dapat diselesaikan secara tepat waktu.

Publikasi ini disusun untuk menghimpun data potensi daerah di wilayah Kecamatan Batang dari berbagai sektor yang dapat digunakan untuk membantu menyusun perencanaan dan mengevaluasi pembangunan yang telah dilaksanakan.

Kami ucapkan terima kasih kepada Koordinator Statistik Kecamatan Batang dan semua pihak yang telah turut serta membantu dalam proses penyusunan publikasi "Kecamatan Batang Dalam Angka 2016", semoga publikasi ini dapat bermanfaat bagi semua pihak.

Wassalamu' alaikum wr. wb.

Kepala Badan Pusat Statistik
Kabupaten Batang

FENNY SUSANTO, S.Si

KATA PENGANTAR

Assalamu' alaikum wr. wb

"Kecamatan Batang Dalam Angka 2016" merupakan publikasi tahunan sebagai kelanjutan publikasi sebelumnya yang menyajikan data statistik secara series. Publikasi ini memuat gambaran mengenai keadaan geografis, pemerintahan, penduduk, sosial dan ekonomi Kecamatan Batang pada tahun 2015.

Penghargaan dan ucapan terima kasih yang sebesar-besarnya kami sampaikan kepada berbagai pihak baik instansi pemerintah maupun swasta atas bantuan dan dukungan dalam penyusunan publikasi ini.

Semoga publikasi ini bermanfaat bagi pengguna data dan kami harapkan kritik serta saran yang bersifat membangun untuk penyempurnaan publikasi berikutnya.

Wassalamu' alaikum wr. wb.

Koordinator Statistik Kecamatan
Batang



WAHYU TRIATMO, S.Pt

DAFTAR ISI

	Halaman
Peta Wilayah Kabupaten Batang	iii
Peta Wilayah Kecamatan Batang	iv
Sambutan Kepala BPS Kabupaten Batang	v
Kata Pengantar.....	vi
Daftar Isi	vii
Daftar Tabel	viii
Daftar Gambar	x
Penjelasan Umum	xi

DAFTAR TABEL

	Halaman
BAB I. KEADAAN GEOGRAFI	
1.1. Letak Geografis	3
1.2. Luas Wilayah	4
1.3. Luas Wilayah Menurut Jenis Tanah	5
1.4. Luas Sawah Menurut Jenis Pengairan	6
1.5. Luas Tanah Kering Menurut Penggunaannya	7
BAB II. PEMERINTAHAN	
2.1. Jumlah Perangkat Desa	13
2.2. Banyaknya Dukuh/Lingkungan, RW, RT	15
2.3. Luas Tanah Bengkok Pamong Desa	16
2.4. Luas Tanah Kas Desa Menurut Jenis Tanah	17
2.5. Klasifikasi Desa	18
BAB III. PENDUDUK DAN KETENAGAKERJAAN	
3.1. Jumlah Penduduk Menurut Jenis Kelamin	21
3.2. Jumlah Penduduk Menurut Kelompok Umur	22
3.3. Jumlah Penduduk Menurut Kewarganegaraan	30
3.4. Jumlah Penduduk Dewasa dan Anak	31
3.5. Kepadatan Penduduk	32
3.6. Jumlah Rumah Tangga dan Rata-Rata Jiwa Per Rumah Tangga	33
3.7. Jumlah Kelahiran dan Kematian Penduduk	34
3.8. Jumlah Penduduk Datang dan Pergi	35
3.9. Jumlah Penduduk Menurut Pendidikan Tertinggi	36
3.10. Jumlah Penduduk Menurut Agama	38
3.11. Jumlah Penduduk Menurut Bidang Pekerjaan Utama	39
BAB IV. SOSIAL	
4.1. Jumlah Sekolah TK, SD, SMP, SMA	47
4.2. Jumlah Guru TK, SD, SMP, SMA	48
4.3. Jumlah Murid TK, SD, SMP, SMA	49
4.4. Jumlah Penerimaan Murid TK, SD, SMP, SMA	50
4.5. Jumlah Lulusan Murid TK, SD, SMP, SMA	51
4.6. Jumlah Sekolah Di Luar Dinas Pendidikan	53
4.7. Jumlah Guru pada Sekolah Di Luar Dinas Pendidikan	54
4.8. Jumlah Murid pada Sekolah Di Luar Dinas Pendidikan	55
4.9. Jumlah Tempat Ibadah	57
4.10. Jumlah Nikah, Talak, Cerai Rujuk	58
4.11. Jumlah Sarana Kesehatan	59

4.12.	Jumlah Tenaga Kesehatan	60
4.13.	Banyaknya Pasien yang Berobat	61
4.14.	Jumlah Akseptor KB Mandiri Menurut Alat KB Yang Dipakai	62
4.15.	Jumlah Akseptor KB Tidak Mandiri Menurut Alat KB Yang Dipakai ...	63
4.16.	Jumlah Pasangan Usia Subur Menurut Partisipasi KB	64
4.17.	Jumlah Akseptor KB Dirinci Menurut Desa	65
4.18.	Jumlah Fasilitas Olah Raga	66

BAB V. PERTANIAN

5.1.	Luas Areal Tanaman Padi	71
5.2.	Luas Areal Tanaman Jagung	72
5.3.	Luas Areal Tanaman Palawija Lainnya	73
5.4.	Jumlah Ternak	74
5.5.	Jumlah Unggas	75
5.6.	Jumlah Perusahaan Penggilingan Gabah dan Beras	76
5.7.	Jumlah Sarana Perekonomian	77
5.8.	Perusahaan / Usaha dan Pekerja Sektor Industri Pengolahan	78

BAB VI. TRANSPORTASI DAN KEUANGAN

6.1.	Jumlah Kendaraan Bermotor	83
6.2.	Jumlah Kendaraan Tidak Bermotor	84
6.3.	Jumlah Rumah Menurut Jenis Dinding	85
6.4.	Jumlah Sarana/Alat Komunikasi	86
6.5.	Besarnya Bantuan Dana Desa	87
6.6.	Besarnya Ketetapan dan Realisasi PBB	88
6.7.	Perolehan Suara DPRD Kabupaten Batang Pemilu 2014	89

BAB VII. PERBANDINGAN ANTAR KECAMATAN

7.1.	Perbandingan Wilayah Antar Kecamatan	95
7.2.	Perbandingan Penduduk Antar Kecamatan	96

DAFTAR GAMBAR

	Halaman
1.1. Persentase Luas Wilayah Menurut Penggunaanya	9
3.1. Piramida Penduduk	43
3.2. Mutasi Penduduk	44
4.1. Banyaknya Murid, Guru dan Fasilitas Sekolah Negeri	52
4.2. Banyaknya Murid, Guru dan Fasilitas Sekolah Swasta	56
4.3. Persentase Akseptor KB Tidak Mandiri Menurut Alat KB yang Dipakai.....	67
6.1. Persentase Bangunan Tempat Tinggal Menurut Jenis Dindingnya	91

PENJELASAN UMUM

Tanda-tanda, satuan-satuan, dan lain-lainnya yang digunakan dalam publikasi ini adalah sebagai berikut:

1. TANDA-TANDA

Data tidak tersedia	:	...
Tidak ada atau nol	:	—
Data dapat diabaikan	:	0
Tanda decimal	:	,
Data tidak dapat ditampilkan	:	NA
Angka perkiraan	:	^e
Angka sementara	:	x
Angka sangat sementara	:	xx
Angka diperbaiki	:	r

2. SATUAN

barel	:	158,99 liter = $1/6,2898 \text{ m}^3$
hektar (ha)	:	10 000 m ²
kilometer (km)	:	1 000 meter (m)
knot	:	1,8523 km/jam
kuintal	:	100 kg
KWh	:	1 000 Watt hour
MWh	:	1 000 KWh
liter (untuk beras)	:	0,80 kg
ons	:	28,31 gram
ton	:	1 000 kg

Satuan lain: buah, dus, butir, helai/lembar, kaleng, batang, pulsa, ton kilometer (ton-km), jam, menit, persen (%).

Perbedaan angka di belakang koma disebabkan oleh pembulatan angka.

BAB I

KEADAAN GEOGRAFI



Tabel 1.1

LETAK GEOGRAFIS

1. BATAS WILAYAH KECAMATAN BATANG

SEBELAH TIMUR	:	KECAMATAN KANDEMAN
SEBELAH SELATAN	:	KECAMATAN WARUNGASEM DAN WONOTUNGGAL
SEBELAH UTARA	:	LAUT JAWA
SEBELAH BARAT	:	KOTA PEKALONGAN

2. LUAS WILAYAH KECAMATAN BATANG = 34,34 Km²**3. JARAK ANTARA IBUKOTA KECAMATAN BATANG DENGAN IBUKOTA KAB/KOTA DAN KECAMATAN SEKITARNYA**

BATANG KE TULIS	:	±	12 Km
BATANG KE WARUNGASEM	:	±	7 Km
BATANG KE WONOTUNGGAL	:	±	10 Km
BATANG KE KOTA PEKALONGAN	:	±	9 Km
BATANG KE KOTA SEMARANG	:	±	93 Km

4. KETINGGIAN DAERAH KECAMATAN BATANG

RATA-RATA	:	6 M. DPL
-----------	---	----------

Tabel 1.2

LUAS WILAYAH KECAMATAN BATANG
DIPERINCI PER DESA TAHUN 2015

No.	D E S A	LUAS WILAYAH (Ha)	PERSENTASE (%)
(1)	(2)	(3)	(4)
1	ROWOBELANG	203,060	5,91
2	CEPOKOKUNING	186,500	5,43
3	PASEKARAN	156,972	4,57
4	KALISALAK	144,995	4,22
5	KAUMAN	303,280	8,83
6	KECEPAK	112,615	3,28
7	SAMBONG	205,457	5,98
8	KLIDANG WETAN	134,995	3,93
9	KLIDANG LOR	114,665	3,34
10	KASEPUHAN	505,000	14,70
11	WATESALIT	67,600	1,97
12	KALIPUCANG WETAN	47,650	1,39
13	KALIPUCANG KULON	48,605	1,42
14	KARANGANYAR	100,979	2,94
15	DENASRI KULON	317,771	9,25
16	DENASRI WETAN	216,330	6,30
17	PROYONANGGAN TNG.	72,300	2,11
18	PROYONANGGAN UTR.	42,300	1,23
19	PROYONANGGAN SELT.	83,054	2,42
20	KARANGASEM UTARA	287,310	8,37
21	KARANGASEM SELT.	83,100	2,42
	JUMLAH	3 434,538	100,00

Sumber: BPS KAB. BATANG

Tabel 1.3

LUAS WILAYAH MENURUT JENIS TANAH SAWAH,
TANAH KERING PER DESA TAHUN 2015 (Ha)

No.	D E S A	LUAS TANAH		
		SAWAH	KERING	JUMLAH
(1)	(2)	(3)	(4)	(5)
1	ROWOBELANG	95,500	107,560	203,060
2	CEPOKOKUNING	14,600	171,900	186,500
3	PASEKARAN	0,200	156,772	156,972
4	KALISALAK	17,400	127,595	144,995
5	KAUMAN	75,575	227,705	303,280
6	KECEPAK	0,000	112,615	112,615
7	SAMBONG	110,000	95,457	205,457
8	KLIDANG WETAN	90,095	44,900	134,995
9	KLIDANG LOR	51,000	63,665	114,665
10	KASEPUHAN	327,000	178,000	505,000
11	WATESALIT	32,000	35,600	67,600
12	KALIPUCANG WETAN	25,050	22,600	47,650
13	KALIPUCANG KULON	24,000	24,605	48,605
14	KARANGANYAR	75,479	25,500	100,979
15	DENASRI KULON	156,971	160,800	317,771
16	DENASRI WETAN	160,330	56,000	216,330
17	PROYONANGGAN TNG.	0,000	72,300	72,300
18	PROYONANGGAN UTR.	0,000	42,300	42,300
19	PROYONANGGAN SELT.	1,000	82,054	83,054
20	KARANGASEM UTARA	140,000	147,310	287,310
21	KARANGASEM SELT.	0,000	83,100	83,100
	JUMLAH	1 396,200	2 038,338	3 434,538

Sumber : BPS KAB. BATANG

Tabel 1.4

LUAS SAWAH MENURUT JENIS PENGAIRAN
DIRINCI PER DESA TAHUN 2015 (Ha)

No.	DESA	JENIS PENGAIRAN			JUMLAH
		IRIGASI TEKNIS	IRIGASI SEDERHANA	TADAH HUJAN	
(1)	(2)	(3)	(4)	(5)	(6)
1	ROWOBELANG	95,500	0,000	0,000	95,500
2	CEPOKKUNING	14,600	0,000	0,000	14,600
3	PASEKARAN	0,200	0,000	0,000	0,200
4	KALISALAK	17,400	0,000	0,000	17,400
5	KAUMAN	75,575	0,000	0,000	75,575
6	KECEPAK	0,000	0,000	0,000	0,000
7	SAMBONG	110,000	0,000	0,000	110,000
8	KLIDANG WETAN	90,095	0,000	0,000	90,095
9	KLIDANG LOR	51,000	0,000	0,000	51,000
10	KASEPUHAN	327,000	0,000	0,000	327,000
11	WATESALIT	32,000	0,000	0,000	32,000
12	KALIPUCANG WETAN	25,050	0,000	0,000	25,050
13	KALIPUCANG KULON	24,000	0,000	0,000	24,000
14	KARANGANYAR	75,479	0,000	0,000	75,479
15	DENASRI KULON	156,971	0,000	0,000	156,971
16	DENASRI WETAN	160,330	0,000	0,000	160,330
17	PROYONANGGAN TNG.	0,000	0,000	0,000	0,000
18	PROYONANGGAN UTR.	0,000	0,000	0,000	0,000
19	PROYONANGGAN SELT.	1,000	0,000	0,000	1,000
20	KARANGASEM UTARA	140,000	0,000	0,000	140,000
21	KARANGASEM SELT.	0,000	0,000	0,000	0,000
	JUMLAH	1 396,200	0,000	0,000	1 396,200

Sumber: BPS KAB. BATANG

Tabel 1.5

LUAS TANAH KERING MENURUT PENGGUNAANNYA
DIRINCI PER DESA TAHUN 2015 (Ha)

No.	D E S A	JENIS TANAH		
		TEGAL/ KEBUN	PEKARANGAN/ BANGUNAN	KOLAM/ TAMBAK
(1)	(2)	(3)	(4)	(5)
1	ROWOBELANG	36,500	56,700	0,000
2	CEPOKOKUNING	48,400	110,000	0,000
3	PASEKARAN	35,382	103,395	0,000
4	KALISALAK	50,200	59,395	0,000
5	KAUMAN	16,500	183,195	0,000
6	KECEPAK	50,600	50,800	0,000
7	SAMBONG	15,400	58,500	0,000
8	KLIDANG WETAN	7,500	14,400	0,000
9	KLIDANG LOR	6,800	31,800	2,200
10	KASEPUHAN	15,100	98,275	10,000
11	WATESALIT	0,500	33,500	0,000
12	KALIPUCANG WETAN	5,000	15,700	0,000
13	KALIPUCANG KULON	1,100	20,805	0,000
14	KARANGANYAR	6,000	11,800	0,000
15	DENASRI KULON	15,000	108,600	0,000
16	DENASRI WETAN	3,000	47,000	0,000
17	PROYONANGGAN TNG.	0,750	65,425	0,000
18	PROYONANGGAN UTR.	0,250	39,850	0,000
19	PROYONANGGAN SELT.	1,200	77,104	0,000
20	KARANGASEM UTARA	14,991	97,616	0,000
21	KARANGASEM SELT.	5,000	73,360	0,000
	JUMLAH	335,173	1,357,220	12,200

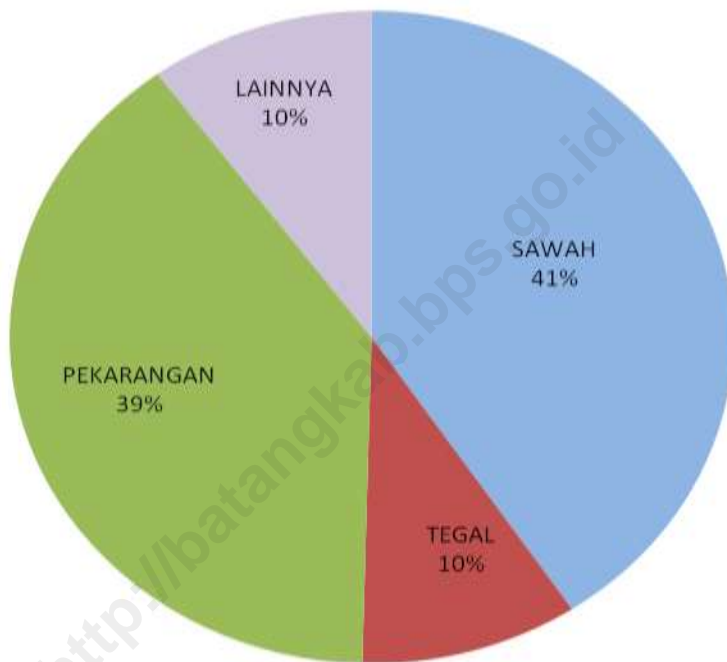
Sumber : BPS KAB. BATANG

Tabel 1.5 LANJUTAN

No.	D E S A	JENIS TANAH		JUMLAH
		HUTAN NEGARA & PERKEBUNAN NEGARA/SWASTA	LAINNYA	
(1)	(2)	(6)	(7)	(8)
1	ROWOBELANG	0,000	14,360	71,060
2	CEPOKOKUNING	0,000	13,500	123,500
3	PASEKARAN	0,000	17,995	121,390
4	KALISALAK	0,000	18,000	77,395
5	KAUMAN	0,000	28,010	211,205
6	KECEPAK	0,000	11,215	62,015
7	SAMBONG	0,000	21,557	80,057
8	KLIDANG WETAN	0,000	23,000	37,400
9	KLIDANG LOR	0,000	22,865	56,865
10	KASEPUHAN	0,000	54,625	162,900
11	WATESALIT	0,000	1,600	35,100
12	KALIPUCANG WETAN	0,000	1,900	17,600
13	KALIPUCANG KULON	0,000	2,700	23,505
14	KARANGANYAR	0,000	7,700	19,500
15	DENASRI KULON	0,000	37,200	145,800
16	DENASRI WETAN	0,000	6,000	53,000
17	PROYONANGGAN TNG.	0,000	6,125	71,550
18	PROYONANGGAN UTR.	0,000	2,200	42,050
19	PROYONANGGAN SELT.	0,000	3,750	80,854
20	KARANGASEM UTARA	0,000	34,703	132,319
21	KARANGASEM SELT.	0,000	4,740	78,100
JUMLAH		0,000	333,745	1 703,165

Sumber: BPS KAB. BATANG

GRAFIK 1.1
PERSENTASE LUAS WILAYAH BERDASARKAN PENGGUNAANNYA
DI KECAMATAN BATANG TAHUN 2015



BAB II

PEMERINTAHAN



<http://batangkeid>

Tabel 2.1

JUMLAH PERANGKAT DESA DIRINCI PER DESA
AKHIR TAHUN 2015

No.	D E S A	J U M L A H				
		KADES/ LURAH	SEKDES/ SEKLUR	KASI PEMERIN TAHAN	KASI KESRA	KASI PERTA- NIAN
(1)	(2)	(3)	(4)	(5)	(6)	(7)
1	ROWOBELANG	1	1	1	1	1
2	CEPOKOKUNING	1	1	1	1	1
3	PASEKARAN	1	1	1	1	0
4	KALISALAK	1	1	1	1	1
5	KAUMAN	1	1	1	1	1
6	KECEPAK	1	1	1	1	1
7	SAMBONG	0	1	1	1	1
8	KLIDANG WETAN	1	1	1	1	0
9	KLIDANG LOR	1	1	1	1	1
10	KASEPUHAN	1	1	1	1	1
11	WATESALIT	1	1	1	1	1
12	KALIPUCANG WETAN	1	1	1	0	0
13	KALIPUCANG KULON	0	0	1	1	1
14	KARANGANYAR	1	1	1	1	1
15	DENASRI KULON	1	0	1	1	1
16	DENASRI WETAN	1	1	1	1	1
17	PROYONANGGAN TNG.	1	1	1	1	1
18	PROYONANGGAN UTR.	1	1	1	1	1
19	PROYONANGGAN SELT.	1	1	1	1	1
20	KARANGASEM UTARA	1	0	1	1	1
21	KARANGASEM SELT.	1	1	1	1	1
	JUMLAH	19	18	21	20	18

Sumber : KANTOR KEC. BATANG

Tabel 2.1 LANJUTAN

NO.	D E S A	J U M L A H				
		KASI PEMB	KASI TRANTIB	KAUR KEU.	KAUR UMUM	KADUS
(1)	(2)	(8)	(9)	(10)	(11)	(12)
1	ROWOBELANG	1	1	1	1	3
2	CEPOKOKUNING	1	1	1	1	5
3	PASEKARAN	1	1	1	1	3
4	KALISALAK	1	1	1	1	4
5	KAUMAN	1	1	1	1	4
6	KECEPAK	1	1	1	1	1
7	SAMBONG	1	1	1	1	6
8	KLIDANG WETAN	1	1	1	1	3
9	KLIDANG LOR	0	1	1	1	3
10	KASEPUHAN	1	1	1	1	6
11	WATESALIT	1	1	1	1	3
12	KALIPUCANG WETAN	0	1	1	1	4
13	KALIPUCANG KULON	1	1	1	1	2
14	KARANGANYAR	1	1	1	1	3
15	DENASRI KULON	1	1	1	1	4
16	DENASRI WETAN	1	1	1	1	2
17	PROYONANGGAN TNG.	1	1	1	1	6
18	PROYONANGGAN UTR.	1	1	1	1	5
19	PROYONANGGAN SELT.	1	1	1	1	5
20	KARANGASEM UTARA	1	1	1	1	5
21	KARANGASEM SELT.	1	1	1	1	5
	JUMLAH	19	21	21	21	82

Sumber : KANTOR KEC. BATANG

Tabel 2.2

BANYAKNYA DUKUH/LINGKUNGAN, RW, RT
DIRINCI MENURUT DESA TAHUN 2015

NO.	D E S A	J U M L A H		
		DUKUH / LINGKUNGAN	R W	R T
(1)	(2)	(3)	(4)	(5)
1	ROWOBELANG	3	3	11
2	CEPOKOKUNING	5	5	8
3	PASEKARAN	3	4	20
4	KALISALAK	4	4	19
5	KAUMAN	4	10	60
6	KECEPAK	4	3	12
7	SAMBONG	8	9	36
8	KLIDANG WETAN	3	4	11
9	KLIDANG LOR	3	4	15
10	KASEPUHAN	4	7	46
11	WATESALIT	2	9	18
12	KALIPUCANG WETAN	4	2	10
13	KALIPUCANG KULON	2	2	9
14	KARANGANYAR	3	3	10
15	DENASRI KULON	4	5	22
16	DENASRI WETAN	4	4	23
17	PROYONANGGAN TNG.	10	6	34
18	PROYONANGGAN UTR.	9	5	25
19	PROYONANGGAN SELT.	10	5	29
20	KARANGASEM UTARA	16	9	44
21	KARANGASEM SELT.	9	8	31
JUMLAH		114	111	493

Sumber : KANTOR KEC. BATANG

Tabel 2.3

LUAS TANAH BENGKOK PAMONG DESA
DIRINCI PER DESA TAHUN 2015 (Ha)

No.	D E S A	JENIS TANAH		
		SAWAH	KERING	JUMLAH
(1)	(2)	(3)	(4)	(5)
1	ROWOBELANG	0	27,600	27,600
2	CEPOKOKUNING	0	21,600	21,600
3	PASEKARAN	0	13,400	13,400
4	KALISALAK	0	17,000	17,000
5	KAUMAN	0	0	0
6	KECEPAK	0	4,300	4,300
7	SAMBONG	0	3,000	3,000
8	KLIDANG WETAN	13,000	0	13,000
9	KLIDANG LOR	0	12,600	12,600
10	KASEPUHAN	20,500	0	20,500
11	WATESALIT	0	0	0
12	KALIPUCANG WETAN	9,200	0	9,200
13	KALIPUCANG KULON	9,000	0	9,000
14	KARANGANYAR	16,000	0	16,000
15	DENASRI KULON	30,000	0	30,000
16	DENASRI WETAN	27,800	0	27,800
17	PROYONANGGAN TNG.	0	0	0
18	PROYONANGGAN UTR.	0	0	0
19	PROYONANGGAN SELT.	0	0	0
20	KARANGASEM UTARA	0	11,226	11,226
21	KARANGASEM SELT.	0	0	0
JUMLAH		125,500	110,726	236,226

Sumber: MONOGRAFI DESA

Tabel 2.4

LUAS TANAH KAS DESA MENURUT JENIS TANAH
KEADAAN AKHIR TAHUN 2015 (Ha)

No.	D E S A	JENIS TANAH		
		SAWAH	KERING	JUMLAH
(1)	(2)	(3)	(4)	(5)
1	ROWOBELANG	0	2,200	2,200
2	CEPOKOKUNING	0	3,000	3,000
3	PASEKARAN	0	0,400	0,400
4	KALISALAK	0	0,500	0,500
5	KAUMAN	33,655	0	33.655
6	KECEPAK	0	2,200	2.200
7	SAMBONG	0	3,755	3.755
8	KLIDANG WETAN	1,600	0	1,600
9	KLIDANG LOR	0	1,600	1,600
10	KASEPUHAN	12,000	0	12,000
11	WATESALIT	0	0	0
12	KALIPUCANG WETAN	0	0	0
13	KALIPUCANG KULON	0	0	0
14	KARANGANYAR	0,700	0	0,700
15	DENASRI KULON	0,800	0	0,800
16	DENASRI WETAN	2,300	0	2,300
17	PROYONANGGAN TNG.	0	0	0
18	PROYONANGGAN UTR.	0	0	0
19	PROYONANGGAN SELT.	0	0	0
20	KARANGASEM UTARA	0	0	0
21	KARANGASEM SELT.	0	0	0
JUMLAH		51,055	13,655	64,710

Sumber : KANTOR KEC. BATANG

Tabel 2.5

KLASIFIKASI DESA MENURUT SWADAYA, SWAKARSA
DAN SWASEMBADA TAHUN 2015

NO.	D E S A	KLASIFIKASI DESA
(1)	(2)	(3)
1	ROWOBELANG	SWAKARYA
2	CEPOKOKUNING	SWADAYA
3	PASEKARAN	SWADAYA
4	KALISALAK	SWAKARYA
5	KAUMAN	SWADAYA
6	KECEPAK	SWAKARYA
7	SAMBONG	SWAKARYA
8	KLIDANG WETAN	SWAKARYA
9	KLIDANG LOR	SWAKARYA
10	KASEPUHAN	SWAKARYA
11	WATESALIT	SWAKARYA
12	KALIPUCANG WETAN	SWADAYA
13	KALIPUCANG KULON	SWADAYA
14	KARANGANYAR	SWADAYA
15	DENASRI KULON	SWAKARYA
16	DENASRI WETAN	SWAKARYA
17	PROYONANGGAN TNG.	SWAKARYA
18	PROYONANGGAN UTR.	SWAKARYA
19	PROYONANGGAN SELT.	SWADAYA
20	KARANGASEM UTARA	SWADAYA
21	KARANGASEM SELT.	SWAKARYA

Sumber : KANTOR BAPERMAS BATANG

BAB III

**PENDUDUK DAN
KETENAGAKERJAAN**



<http://batangkepaja.go.id>

Tabel 3.1

JUMLAH PENDUDUK MENURUT JENIS KELAMIN
KEADAAN AKHIR TAHUN 2015

No.	D E S A	JUMLAH PENDUDUK (JIWA)			SEX RATIO
		LAKI-LAKI	PEREMPUAN	TOTAL	
(1)	(2)	(3)	(4)	(5)	(6)
1	ROWOBELANG	1 045	1 066	2 111	98,03
2	CEPOKOKUNING	1 301	1 227	2 528	106,03
3	PASEKARAN	2 106	2 153	4 259	97,82
4	KALISALAK	1 552	1 497	3 049	103,67
5	KAUMAN	7 057	7 163	14 220	98,52
6	KECEPAK	1 074	1 048	2 122	102,48
7	SAMBONG	3 220	3 307	6 527	97,37
8	KLIDANG WETAN	1 524	1 512	3 036	100,79
9	KLIDANG LOR	2 077	2 112	4 189	98,34
10	KASEPUHAN	6 883	7 030	13 913	97,91
11	WATESALIT	1 921	1 895	3 816	101,37
12	KALIPUCANG WETAN	977	1 027	2 004	95,13
13	KALIPUCANG KULON	874	998	1 872	87,58
14	KARANGANYAR	869	751	1 620	115,71
15	DENASRI KULON	2 743	2 706	5 449	101,37
16	DENASRI WETAN	2 229	2 223	4 452	100,27
17	PROYONANGGAN TNG.	4 227	4 337	8 564	97,46
18	PROYONANGGAN UTR.	3 579	3 499	7 078	102,29
19	PROYONANGGAN SELT.	4 001	3 922	7 923	102,01
20	KARANGASEM UTARA	6 933	7 058	13 991	98,23
21	KARANGASEM SELT.	5 862	6 047	11 909	96,94
J U M L A H		62 054	62 578	124 632	99,16

Sumber : Proyeksi Penduduk, BPS Kab. Batang

Tabel 3.2

JUMLAH PENDUDUK MENURUT KELOMPOK UMUR
DIRINCI PER DESA TAHUN 2015

No.	DESA	KELOMPOK UMUR					
		0 - 4 TAHUN			5 - 9 TAHUN		
		L	P	J	L	P	J
(1)	(2)	(3)	(4)	(5)	(6)	(7)	(8)
1	ROWOBELANG	114	147	261	85	94	179
2	CEPOKOKUNING	112	110	222	125	107	232
3	PASEKARAN	223	208	431	186	210	396
4	KALISALAK	212	181	393	147	146	293
5	KAUMAN	595	549	1 144	541	545	1 086
6	KECEPAK	107	117	224	98	101	199
7	SAMBONG	299	273	572	276	294	570
8	KLIDANG WETAN	137	171	308	135	112	247
9	KLIDANG LOR	210	206	416	183	189	372
10	KASEPUHAN	602	560	1 162	561	551	1 112
11	WATESALIT	163	154	317	140	141	281
12	KALIPUCANG WETAN	102	97	199	88	82	170
13	KALIPUCANG KULON	81	76	157	75	87	162
14	KARANGANYAR	61	60	121	61	46	107
15	DENASRI KULON	283	243	526	279	264	543
16	DENASRI WETAN	204	168	372	193	208	401
17	PROYONANGGAN TNG.	331	308	639	317	287	604
18	PROYONANGGAN UTR.	280	249	529	268	233	501
19	PROYONANGGAN SELT.	313	278	591	300	261	561
20	KARANGASEM UTARA	518	569	1 087	555	556	1 111
21	KARANGASEM SELT.	437	488	925	469	475	944
J U M L A H		5 384	5 212	10 596	5 082	4 989	10 071

Sumber : Proyeksi Penduduk, BPS Kab. Batang

Tabel 3.2 LANJUTAN

No.	DESA	KELOMPOK UMUR					
		10 - 14 TAHUN			15 - 19 TAHUN		
		L	P	J	L	P	J
(1)	(2)	(9)	(10)	(11)	(12)	(13)	(14)
1	ROWOBELANG	117	88	205	83	78	161
2	CEPOKOKUNING	119	102	221	143	121	264
3	PASEKARAN	212	199	411	160	141	301
4	KALISALAK	121	132	253	118	113	231
5	KAUMAN	515	516	1 031	627	607	1 234
6	KECEPAK	88	66	154	84	84	168
7	SAMBONG	273	283	556	291	271	562
8	KLIDANG WETAN	146	121	267	145	129	274
9	KLIDANG LOR	151	189	340	184	180	364
10	KASEPUHAN	532	510	1 042	612	601	1 213
11	WATESALIT	153	169	322	203	178	381
12	KALIPUCANG WETAN	80	79	159	93	109	202
13	KALIPUCANG KULON	97	101	198	81	78	159
14	KARANGANYAR	64	58	122	84	70	154
15	DENASRI KULON	252	208	460	262	235	497
16	DENASRI WETAN	184	193	377	209	159	368
17	PROYONANGGAN TNG.	310	298	608	405	408	813
18	PROYONANGGAN UTR.	262	240	502	342	330	672
19	PROYONANGGAN SELT.	293	270	563	383	370	753
20	KARANGASEM UTARA	549	610	1 159	726	702	1 428
21	KARANGASEM SELT.	465	523	988	614	601	1 215
J U M L A H		4 983	4 955	9 938	5 849	5 565	11 414

Sumber : Proyeksi Penduduk, BPS Kab. Batang

Tabel 3.2 LANJUTAN

No.	DESA	KELOMPOK UMUR					
		20 - 24 TAHUN			25 - 29 TAHUN		
		L	P	J	L	P	J
(1)	(2)	(15)	(16)	(17)	(18)	(19)	(20)
1	ROWOBELANG	49	38	87	47	70	117
2	CEPOKOKUNING	91	89	180	104	98	202
3	PASEKARAN	143	152	295	137	169	306
4	KALISALAK	107	119	226	118	150	268
5	KAUMAN	635	582	1 217	603	587	1 190
6	KECEPAK	72	94	166	113	109	222
7	SAMBONG	281	284	565	237	299	536
8	KLIDANG WETAN	154	143	297	139	125	264
9	KLIDANG LOR	219	210	429	211	175	386
10	KASEPUHAN	712	633	1 345	631	593	1 224
11	WATESALIT	207	189	396	185	155	340
12	KALIPUCANG WETAN	93	84	177	86	69	155
13	KALIPUCANG KULON	83	82	165	71	85	156
14	KARANGANYAR	110	80	190	82	58	140
15	DENASRI KULON	255	243	498	228	229	457
16	DENASRI WETAN	217	219	436	174	204	378
17	PROYONANGGAN TNG.	449	389	838	406	375	781
18	PROYONANGGAN UTR.	380	313	693	344	302	646
19	PROYONANGGAN SELT.	424	352	776	382	339	721
20	KARANGASEM UTARA	773	690	1 463	610	630	1 240
21	KARANGASEM SELT.	654	591	1 245	516	540	1 056
J U M L A H		6 108	5 576	11 684	5 424	5 361	10 785

Sumber : Proyeksi Penduduk, BPS Kab. Batang

Tabel 3.2 LANJUTAN

No.	DESA	KELOMPOK UMUR					
		30 - 34 TAHUN			35 - 39 TAHUN		
		L	P	J	L	P	J
(1)	(2)	(21)	(22)	(23)	(24)	(25)	(26)
1	ROWOBELANG	68	88	156	88	135	223
2	CEPOKOKUNING	98	99	197	104	95	199
3	PASEKARAN	187	218	405	188	209	397
4	KALISALAK	197	157	354	130	137	267
5	KAUMAN	628	671	1 299	562	610	1 172
6	KECEPAK	89	87	176	93	83	176
7	SAMBONG	264	332	596	283	297	580
8	KLIDANG WETAN	100	126	226	110	107	217
9	KLIDANG LOR	171	160	331	144	144	288
10	KASEPUHAN	527	516	1 043	459	474	933
11	WATESALIT	125	150	275	132	146	278
12	KALIPUCANG WETAN	71	84	155	63	70	133
13	KALIPUCANG KULON	83	86	169	68	78	146
14	KARANGANYAR	72	51	123	59	50	109
15	DENASRI KULON	177	222	399	196	149	345
16	DENASRI WETAN	185	173	358	188	156	344
17	PROYONANGGAN TNG.	315	337	652	294	322	616
18	PROYONANGGAN UTR.	267	271	538	248	259	507
19	PROYONANGGAN SELT.	298	305	603	277	292	569
20	KARANGASEM UTARA	515	512	1 027	458	556	1 014
21	KARANGASEM SELT.	437	439	876	386	477	863
J U M L A H		4 874	5 084	9 958	4 530	4 846	9 376

Sumber : Proyeksi Penduduk, BPS Kab. Batang

Tabel 3.2 LANJUTAN

No.	DESA	KELOMPOK UMUR					
		40 - 44 TAHUN			45 - 49 TAHUN		
		L	P	J	L	P	J
(1)	(2)	(27)	(28)	(29)	(30)	(31)	(32)
1	ROWOBELANG	119	43	162	50	46	96
2	CEPOKOKUNING	98	101	199	78	92	170
3	PASEKARAN	227	178	405	136	142	278
4	KALISALAK	135	78	213	75	82	157
5	KAUMAN	567	557	1 124	562	481	1 043
6	KECEPAK	94	81	175	57	51	108
7	SAMBONG	296	283	579	292	201	493
8	KLIDANG WETAN	107	104	211	85	77	162
9	KLIDANG LOR	129	142	271	131	146	277
10	KASEPUHAN	380	476	856	479	558	1 037
11	WATESALIT	147	135	282	136	122	258
12	KALIPUCANG WETAN	64	96	160	63	49	112
13	KALIPUCANG KULON	57	81	138	57	40	97
14	KARANGANYAR	50	74	124	67	61	128
15	DENASRI KULON	147	188	335	152	191	343
16	DENASRI WETAN	139	135	274	104	160	264
17	PROYONANGGAN TNG.	288	344	632	286	343	629
18	PROYONANGGAN UTR.	243	277	520	243	277	520
19	PROYONANGGAN SELT.	272	310	582	272	310	582
20	KARANGASEM UTARA	470	469	939	424	491	915
21	KARANGASEM SELT.	397	402	799	358	420	778
J U M L A H		4 426	4 554	8 980	4 107	4 340	8 447

Sumber : Proyeksi Penduduk, BPS Kab. Batang

Tabel 3.2 LANJUTAN

No.	DESA	KELOMPOK UMUR					
		50 - 54 TAHUN			55 - 59 TAHUN		
		L	P	J	L	P	J
(1)	(2)	(33)	(34)	(35)	(36)	(37)	(38)
1	ROWOBELANG	83	63	146	38	53	91
2	CEPOKOKUNING	56	43	99	76	58	134
3	PASEKARAN	107	105	212	76	73	149
4	KALISALAK	65	58	123	46	61	107
5	KAUMAN	356	377	733	356	328	684
6	KECEPAK	39	28	67	38	49	87
7	SAMBONG	133	148	281	119	88	207
8	KLIDANG WETAN	99	93	192	64	75	139
9	KLIDANG LOR	121	138	259	84	90	174
10	KASEPUHAN	447	461	908	340	354	694
11	WATESALIT	106	112	218	105	96	201
12	KALIPUCANG WETAN	44	65	109	44	46	90
13	KALIPUCANG KULON	34	80	114	40	53	93
14	KARANGANYAR	53	48	101	38	33	71
15	DENASRI KULON	111	151	262	157	112	269
16	DENASRI WETAN	124	95	219	125	128	253
17	PROYONANGGAN TNG.	260	278	538	227	225	452
18	PROYONANGGAN UTR.	221	226	447	193	182	375
19	PROYONANGGAN SELT.	249	250	499	215	204	419
20	KARANGASEM UTARA	448	458	906	380	279	659
21	KARANGASEM SELT.	378	394	772	320	238	558
J U M L A H		3 534	3 671	7 205	3 081	2 825	5 906

Sumber : Proyeksi Penduduk, BPS Kab. Batang

Tabel 3.2 LANJUTAN

No.	DESA	KELOMPOK UMUR					
		60 - 64 TAHUN			65+ TAHUN		
		L	P	J	L	P	J
(1)	(2)	(39)	(40)	(41)	(42)	(43)	(44)
1	ROWOBELANG	53	33	86	51	90	141
2	CEPOKOKUNING	31	32	63	66	80	146
3	PASEKARAN	39	41	80	85	108	193
4	KALISALAK	41	24	65	40	59	99
5	KAUMAN	193	235	428	317	518	835
6	KECEPAK	33	45	78	69	53	122
7	SAMBONG	70	80	150	106	174	280
8	KLIDANG WETAN	45	44	89	58	85	143
9	KLIDANG LOR	72	57	129	67	86	153
10	KASEPUHAN	224	215	439	377	528	905
11	WATESALIT	48	51	99	71	97	168
12	KALIPUCANG WETAN	28	35	63	58	62	120
13	KALIPUCANG KULON	24	42	66	23	29	52
14	KARANGANYAR	35	26	61	33	36	69
15	DENASRI KULON	79	94	173	165	177	342
16	DENASRI WETAN	73	80	153	110	145	255
17	PROYONANGGAN TNG.	130	128	258	209	295	504
18	PROYONANGGAN UTR.	111	103	214	177	237	414
19	PROYONANGGAN SELT.	124	117	241	199	264	463
20	KARANGASEM UTARA	232	198	430	275	338	613
21	KARANGASEM SELT.	197	169	366	234	290	524
J U M L A H		1 882	1 849	3 731	2 790	3 751	6 541

Sumber : Proyeksi Penduduk, BPS Kab. Batang

Tabel 3.2 LANJUTAN

No.	DESA	KELOMPOK UMUR		
		JUMLAH		
		L	P	J
(1)	(2)	(45)	(46)	(47)
1	ROWOBELANG	1 045	1 066	2 111
2	CEPOKOKUNING	1 301	1 227	2 528
3	PASEKARAN	2 106	2 153	4 259
4	KALISALAK	1 552	1 497	3 049
5	KAUMAN	7 057	7 163	14 220
6	KECEPAK	1 074	1 048	2 122
7	SAMBONG	3 220	3 307	6 527
8	KLIDANG WETAN	1 524	1 512	3 036
9	KLIDANG LOR	2 077	2 112	4 189
10	KASEPUHAN	6 883	7 030	13 913
11	WATESALIT	1 921	1 895	3 816
12	KALIPUCANG WETAN	977	1 027	2 004
13	KALIPUCANG KULON	874	998	1 872
14	KARANGANYAR	869	751	1 620
15	DENASRI KULON	2 743	2 706	5 449
16	DENASRI WETAN	2 229	2 223	4 452
17	PROYONANGGAN TNG.	4 227	4 337	8 564
18	PROYONANGGAN UTR.	3 579	3 499	7 078
19	PROYONANGGAN SELT.	4 001	3 922	7 923
20	KARANGASEM UTARA	6 933	7 058	13 991
21	KARANGASEM SELT.	5 862	6 047	11 909
J U M L A H		62 054	62 578	124 632

Sumber : Proyeksi Penduduk, BPS Kab. Batang

Tabel 3.3

JUMLAH PENDUDUK MENURUT KEWARGANEGARAAN
DIRINCI PER DESA AKHIR TAHUN 2015

No.	D E S A	WNI	WNA	JUMLAH
(1)	(2)	(3)	(4)	(5)
1	ROWOBELANG	2 111	0	2 111
2	CEPOKOKUNING	2 528	0	2 528
3	PASEKARAN	4 259	0	4 259
4	KALISALAK	3 049	0	3 049
5	KAUMAN	14 220	0	14 220
6	KECEPAK	2 122	0	2 122
7	SAMBONG	6 527	0	6 527
8	KLIDANG WETAN	3 036	0	3 036
9	KLIDANG LOR	4 189	0	4 189
10	KASEPUHAN	13 913	0	13 913
11	WATESALIT	3 816	0	3 816
12	KALIPUCANG WETAN	2 004	0	2 004
13	KALIPUCANG KULON	1 872	0	1 872
14	KARANGANYAR	1 620	0	1 620
15	DENASRI KULON	5 449	0	5 449
16	DENASRI WETAN	4 452	0	4 452
17	PROYONANGGAN TNG.	8 564	0	8 564
18	PROYONANGGAN UTR.	7 078	0	7 078
19	PROYONANGGAN SELT.	7 923	0	7 923
20	KARANGASEM UTARA	13 990	1	13 991
21	KARANGASEM SELT.	11 909	0	11 909
J U M L A H		124 631	1	124 632

Sumber : Proyeksi Penduduk, BPS Kab. Batang

Tabel 3.4

JUMLAH PENDUDUK DEWASA DAN ANAK DIRINCI
PER DESA KEADAAN AKHIR TAHUN 2015

No.	D E S A	ANAK (0-14 TAHUN)			DEWASA (15+ TAHUN)		
		L	P	L+P	L	P	L+P
(1)	(2)	(3)	(4)	(5)	(6)	(7)	(8)
1	ROWOBELANG	729	737	1 466	316	329	645
2	CEPOKOKUNING	945	908	1 853	356	319	675
3	PASEKARAN	1 485	1 536	3 021	621	617	1 238
4	KALISALAK	1 072	1 038	2 110	480	459	939
5	KAUMAN	5 406	5 553	10 959	1 651	1 610	3 261
6	KECEPAK	781	764	1 545	293	284	577
7	SAMBONG	2 372	2 457	4 829	848	850	1 698
8	KLIDANG WETAN	1 106	1 108	2 214	418	404	822
9	KLIDANG LOR	1 533	1 528	3 061	544	584	1 128
10	KASEPUHAN	5 188	5 409	10 597	1 695	1 621	3 316
11	WATESALIT	1 465	1 431	2 896	456	464	920
12	KALIPUCANG WETAN	707	769	1 476	270	258	528
13	KALIPUCANG KULON	621	734	1 355	253	264	517
14	KARANGANYAR	683	587	1 270	186	164	350
15	DENASRI KULON	1 929	1 991	3 920	814	715	1 529
16	DENASRI WETAN	1 648	1 654	3 302	581	569	1 150
17	PROYONANGGAN TNG.	3 269	3 444	6 713	958	893	1 851
18	PROYONANGGAN UTR.	2 769	2 777	5 546	810	722	1 532
19	PROYONANGGAN SELT.	3 095	3 113	6 208	906	809	1 715
20	KARANGASEM UTARA	5 311	5 323	10 634	1 622	1 735	3 357
21	KARANGASEM SELT.	4 491	4 561	9 052	1 371	1 486	2 857
J U M L A H		46 605	47 422	94 027	15 449	15 156	30 605

Sumber : Proyeksi Penduduk, BPS Kab. Batang

Tabel 3.5

KEPADATAN PENDUDUK PER KM² DIRINCI
PER DESA KEADAAN AKHIR TAHUN 2015

No.	D E S A	LUAS DAERAH (Km ²)	JUMLAH PENDUDUK (JIWA)	KEPADATAN PENDUDUK (JIWA/ Km ²)
(1)	(2)	(3)	(4)	(5)
1	ROWOBELANG	2,03	2 111	1 040
2	CEPOKOKUNING	1,87	2 528	1 355
3	PASEKARAN	1,57	4 259	2 713
4	KALISALAK	1,45	3 049	2 103
5	KAUMAN	3,03	14 220	4 689
6	KECEPAK	1,13	2 122	1 884
7	SAMBONG	2,05	6 527	3 177
8	KLIDANG WETAN	1,35	3 036	2 249
9	KLIDANG LOR	1,15	4 189	3 653
10	KASEPUHAN	5,05	13 913	2 755
11	WATESALIT	0,68	3 816	5 645
12	KALIPUCANG WETAN	0,48	2 004	4 206
13	KALIPUCANG KULON	0,49	1 872	3 851
14	KARANGANYAR	1,01	1 620	1 604
15	DENASRI KULON	3,18	5 449	1 715
16	DENASRI WETAN	2,16	4 452	2 058
17	PROYONANGGAN TNG.	0,72	8 564	11 845
18	PROYONANGGAN UTR.	0,42	7 078	16 733
19	PROYONANGGAN SELT.	0,83	7 923	9 540
20	KARANGASEM UTARA	2,87	13 991	4 870
21	KARANGASEM SELT.	0,83	11 909	14 331
J U M L A H		34,35	124 632	3 629

Sumber : Proyeksi Penduduk, BPS Kab. Batang

Tabel 3.6

JUMLAH RUMAH TANGGA DAN RATA-RATA JIWA
PER RUMAH TANGGA KEADAAN AKHIR TAHUN 2015

No.	D E S A	JUMLAH PENDUDUK (JIWA)	JUMLAH RUMAH TANGGA	RATA-RATA JIWA PER RUMAH TANGGA
(1)	(2)	(3)	(4)	(5)
1	ROWOBELANG	2 111	475	4,44
2	CEPOKOKUNING	2 528	491	5,15
3	PASEKARAN	4 259	890	4,79
4	KALISALAK	3 049	701	4,35
5	KAUMAN	14 220	2 961	4,80
6	KECEPAK	2 122	463	4,58
7	SAMBONG	6 527	1 475	4,43
8	KLIDANG WETAN	3 036	633	4,80
9	KLIDANG LOR	4 189	980	4,27
10	KASEPUHAN	13 913	2 873	4,84
11	WATESALIT	3 816	766	4,98
12	KALIPUCANG WETAN	2 004	395	5,07
13	KALIPUCANG KULON	1 872	403	4,65
14	KARANGANYAR	1 620	279	5,81
15	DENASRI KULON	5 449	1 115	4,89
16	DENASRI WETAN	4 452	940	4,74
17	PROYONANGGAN TNG.	8 564	1 835	4,67
18	PROYONANGGAN UTR.	7 078	1 451	4,88
19	PROYONANGGAN SELT.	7 923	1 567	5,06
20	KARANGASEM UTARA	13 991	2 875	4,87
21	KARANGASEM SELT.	11 909	2 411	4,94
J U M L A H		124 632	25 979	4,80

Sumber : Proyeksi Penduduk, BPS Kab. Batang

Tabel 3.7

JUMLAH KELAHIRAN DAN KEMATIAN PENDUDUK
DIRINCI PER DESA SELAMA TAHUN 2015

No.	D E S A	LAHIR (JIWA)			MATI (JIWA)		
		L	P	L+P	L	P	L+P
(1)	(2)	(3)	(4)	(5)	(6)	(7)	(8)
1	ROWOBELANG	3	1	4	0	0	0
2	CEPOKOKUNING	2	3	5	0	0	0
3	PASEKARAN	6	2	8	3	2	5
4	KALISALAK	1	0	1	1	0	1
5	KAUMAN	8	11	19	7	3	10
6	KECEPAK	3	2	5	0	0	0
7	SAMBONG	1	3	4	1	1	2
8	KLIDANG WETAN	1	1	2	0	1	1
9	KLIDANG LOR	1	5	6	2	3	5
10	KASEPUHAN	17	5	22	0	0	0
11	WATESALIT	4	3	7	2	1	3
12	KALIPUCANG WETAN	0	0	0	0	2	2
13	KALIPUCANG KULON	0	0	0	0	0	0
14	KARANGANYAR	0	1	1	0	0	0
15	DENASRI KULON	2	0	2	1	0	1
16	DENASRI WETAN	2	1	3	1	1	2
17	PROYONANGGAN TNG.	8	4	12	3	2	5
18	PROYONANGGAN UTR.	9	8	17	3	4	7
19	PROYONANGGAN SELT.	6	7	13	2	2	4
20	KARANGASEM UTARA	9	14	23	8	1	9
21	KARANGASEM SELT.	6	9	15	3	6	9
J U M L A H		89	80	169	37	29	66

Sumber : Registrasi Penduduk

Tabel 3.8

JUMLAH PENDUDUK DATANG DAN PERGI
DIRINCI PER DESA SELAMA TAHUN 2015

No.	D E S A	DATANG			PERGI		
		L	P	L+P	L	P	L+P
(1)	(2)	(3)	(4)	(5)	(6)	(7)	(8)
1	ROWOBELANG	3	3	6	0	0	0
2	CEPOKOKUNING	0	0	0	0	0	0
3	PASEKARAN	7	11	18	6	2	8
4	KALISALAK	4	3	7	0	0	0
5	KAUMAN	17	13	30	10	12	22
6	KECEPAK	1	2	3	4	3	7
7	SAMBONG	5	6	11	1	5	6
8	KLIDANG WETAN	10	5	15	7	4	11
9	KLIDANG LOR	2	3	5	8	5	13
10	KASEPUHAN	14	8	22	0	0	0
11	WATESALIT	5	2	7	7	3	10
12	KALIPUCANG WETAN	3	3	6	1	0	1
13	KALIPUCANG KULON	0	0	0	0	0	0
14	KARANGANYAR	1	2	3	1	3	4
15	DENASRI KULON	2	2	4	6	0	6
16	DENASRI WETAN	2	0	2	4	1	5
17	PROYONANGGAN TNG.	6	7	13	16	11	27
18	PROYONANGGAN UTR.	4	3	7	12	12	24
19	PROYONANGGAN SELT.	7	4	11	9	9	18
20	KARANGASEM UTARA	5	3	8	21	4	25
21	KARANGASEM SELT.	8	5	13	8	7	15
J U M L A H		106	85	191	121	81	202

Sumber : Registrasi Penduduk

Tabel 3.9

JUMLAH PENDUDUK MENURUT PENDIDIKAN TERTINGGI
YANG DITAMATKAN TAHUN 2015 (5 TAHUN KE ATAS)

No.	D E S A	JENJANG PENDIDIKAN			
		S3/S2/ S1/DIV	AKADEMI/ DIII	DI/DII	SMA
(1)	(2)	(3)	(4)	(5)	(6)
1	ROWOBELANG	11	5	3	178
2	CEPOKOKUNING	35	20	23	248
3	PASEKARAN	423	122	72	896
4	KALISALAK	259	86	40	523
5	KAUMAN	1 027	292	164	3 305
6	KECEPAK	79	20	5	300
7	SAMBONG	277	95	63	1 522
8	KLIDANG WETAN	16	14	10	223
9	KLIDANG LOR	26	9	8	256
10	KASEPUHAN	298	119	59	1 795
11	WATESALIT	190	42	13	332
12	KALIPUCANG WETAN	23	9	7	223
13	KALIPUCANG KULON	25	17	16	243
14	KARANGANYAR	38	40	4	281
15	DENASRI KULON	125	36	13	448
16	DENASRI WETAN	63	35	18	358
17	PROYONANGGAN TNG.	404	125	45	2 112
18	PROYONANGGAN UTR.	231	85	66	1 302
19	PROYONANGGAN SELT.	377	354	117	328
20	KARANGASEM UTARA	163	160	90	312
21	KARANGASEM SELT.	259	234	125	433
J U M L A H		4 348	1 920	962	15 619

Sumber : Proyeksi Penduduk, BPS Kab. Batang

Tabel 3.9 LANJUTAN

No.	D E S A	JENJANG PENDIDIKAN			JUMLAH
		SMP	SD	BELUM/TDK PUNYA IJAZAH	
(1)	(2)	(7)	(8)	(9)	(10)
1	ROWOBELANG	373	621	506	1 697
2	CEPOKOKUNING	400	916	486	2 128
3	PASEKARAN	562	713	749	3 538
4	KALISALAK	407	535	635	2 485
5	KAUMAN	2 182	2 473	2 366	11 809
6	KECEPAK	417	329	606	1 756
7	SAMBONG	1 214	1 151	1 178	5 500
8	KLIDANG WETAN	501	797	940	2 501
9	KLIDANG LOR	613	1 276	1 260	3 448
10	KASEPUHAN	2 436	4 290	2 448	11 446
11	WATESALIT	313	545	351	1 786
12	KALIPUCANG WETAN	296	639	454	1 652
13	KALIPUCANG KULON	310	489	485	1 585
14	KARANGANYAR	315	451	216	1 345
15	DENASRI KULON	755	1 589	1 557	4 523
16	DENASRI WETAN	631	1 320	1 303	3 728
17	PROYONANGGAN TNG.	1 438	1 904	1 074	7 102
18	PROYONANGGAN UTR.	1 218	1 404	1 562	5 867
19	PROYONANGGAN SELT.	1 629	1 856	1 908	6 569
20	KARANGASEM UTARA	1 717	3 571	5 759	11 772
21	KARANGASEM SELT.	2 087	2 915	3 967	10 021
J U M L A H		19 813	29 785	29 810	102 258

Sumber : Proyeksi Penduduk, BPS Kab. Batang

Tabel 3.10

JUMLAH PENDUDUK MENURUT AGAMA
DIRINCI PER DESA TAHUN 2015

No.	D E S A	A G A M A					JUMLAH
		ISLAM	KA THO LIK	PRO TES TAN	HINDU	BUDHA & KONG HUCU	
(1)	(2)	(3)	(4)	(5)	(6)	(7)	(8)
1	ROWOBELANG	2 111	0	0	0	0	2 111
2	CEPOKOKUNING	2 504	11	13	0	0	2 528
3	PASEKARAN	4 101	74	82	2	0	4 259
4	KALISALAK	2 983	24	39	3	0	3 049
5	KAUMAN	14 039	48	132	1	0	14 220
6	KECEPAK	2 108	4	6	1	3	2 122
7	SAMBONG	6 447	23	56	1	0	6 527
8	KLIDANG WETAN	3 036	0	0	0	0	3 036
9	KLIDANG LOR	4 186	0	1	2	0	4 189
10	KASEPUHAN	13 868	16	23	0	6	13 913
11	WATESALIT	3 806	2	8	0	0	3 816
12	KALIPUCANG WETAN	2 004	0	0	0	0	2 004
13	KALIPUCANG KULON	1 869	3	0	0	0	1 872
14	KARANGANYAR	1 610	10	0	0	0	1 620
15	DENASRI KULON	5 430	4	15	0	0	5 449
16	DENASRI WETAN	4 449	0	3	0	0	4 452
17	PROYONANGGAN TNG.	8 283	134	122	1	24	8 564
18	PROYONANGGAN UTR.	6 979	49	24	0	26	7 078
19	PROYONANGGAN SELT.	7 896	18	8	1	0	7 923
20	KARANGASEM UTARA	13 932	12	46	0	1	13 991
21	KARANGASEM SELT.	11 843	25	40	0	1	11 909
J U M L A H		123 484	457	618	12	61	124 632

Sumber : Proyeksi Penduduk, BPS Kab. Batang

Tabel 3.11

JUMLAH PENDUDUK MENURUT BIDANG PEKERJAAN UTAMA
TAHUN 2015 (USIA 15 TAHUN KEATAS)

No.	DESA	BIDANG PEKERJAAN UTAMA			
		PERTANIAN	INDUSTRI	PERDAGANGAN	JASA
(1)	(2)	(3)	(4)	(5)	(6)
1	ROWOBELANG	699	144	259	252
2	CEPOKOKUNING	596	307	464	308
3	PASEKARAN	264	311	682	1 522
4	KALISALAK	101	437	512	917
5	KAUMAN	322	1 711	3 029	4 143
6	KECEPAK	160	392	398	312
7	SAMBONG	234	1 577	1 276	1 220
8	KLIDANG WETAN	1 023	313	447	265
9	KLIDANG LOR	1 738	436	611	227
10	KASEPUHAN	2 403	2 689	2 575	1 710
11	WATESALIT	147	906	475	969
12	KALIPUCANG WETAN	63	792	266	254
13	KALIPUCANG KULON	33	460	296	439
14	KARANGANYAR	169	350	275	355
15	DENASRI KULON	611	1 716	880	503
16	DENASRI WETAN	892	841	725	465
17	PROYONANGGAN TNG.	142	991	2 901	1 582
18	PROYONANGGAN UTR.	662	1 398	1 854	1 144
19	PROYONANGGAN SELT.	166	1 356	1 571	1 616
20	KARANGASEM UTARA	4 710	2 138	2 499	886
21	KARANGASEM SELT.	1 508	2 625	2 803	1 378
J U M L A H		16 643	21 890	24 798	20 467

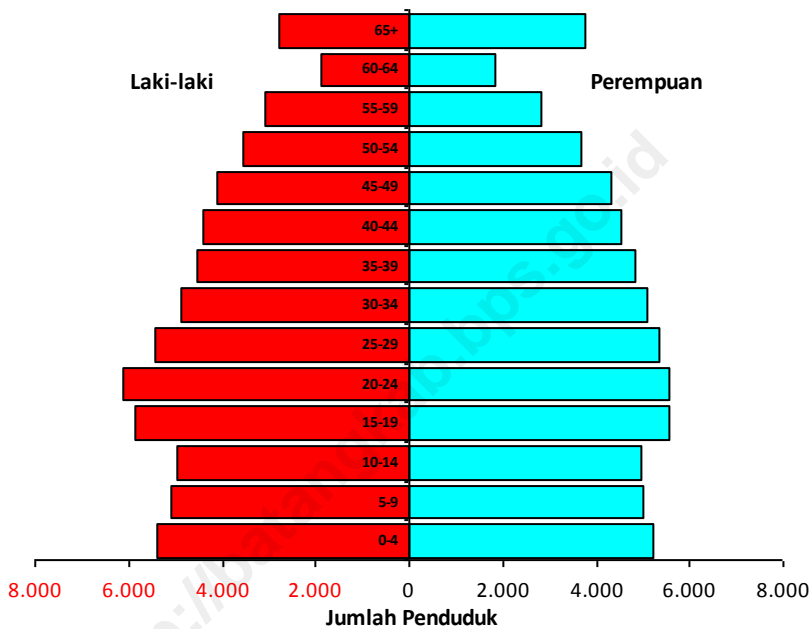
Sumber : Proyeksi Penduduk, BPS Kab. Batang

Tabel 3.11 LANJUTAN

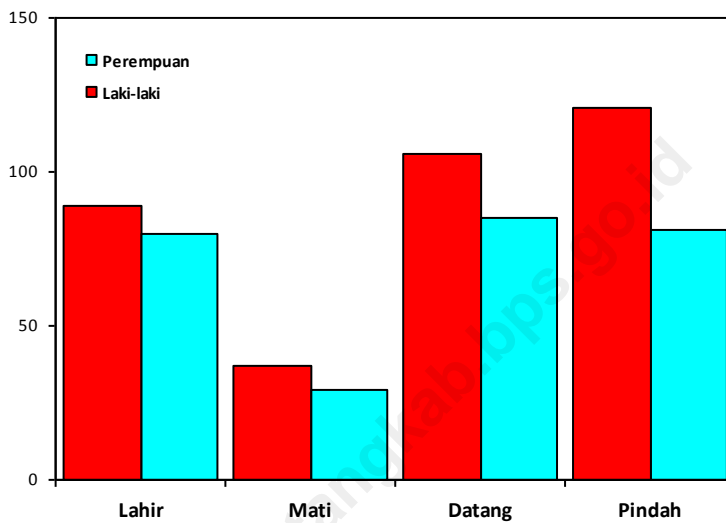
No.	DESA	BIDANG PEKERJAAN UTAMA		JUMLAH
		ANGKUTAN	LAINNYA	
(1)	(2)	(7)	(8)	(9)
1	ROWOBELANG	25	87	1 466
2	CEPOKOKUNING	170	8	1 853
3	PASEKARAN	82	160	3 021
4	KALISALAK	71	72	2 110
5	KAUMAN	369	1 385	10 959
6	KECEPAK	67	216	1 545
7	SAMBONG	149	373	4 829
8	KLIDANG WETAN	49	117	2 214
9	KLIDANG LOR	32	17	3 061
10	KASEPUHAN	532	688	10 597
11	WATESALIT	71	328	2 896
12	KALIPUCANG WETAN	49	52	1 476
13	KALIPUCANG KULON	36	91	1 355
14	KARANGANYAR	30	91	1 270
15	DENASRI KULON	198	12	3 920
16	DENASRI WETAN	160	219	3 302
17	PROYONANGGAN TNG.	420	677	6 713
18	PROYONANGGAN UTR.	231	257	5 546
19	PROYONANGGAN SELT.	231	1 268	6 208
20	KARANGASEM UTARA	396	5	10 634
21	KARANGASEM SELT.	446	292	9 052
J U M L A H		3 814	6 415	94 027

Sumber : Proyeksi Penduduk, BPS Kab. Batang

GRAFIK 3.1
 PIRAMIDA PENDUDUK KECAMATAN BATANG
 TAHUN 2015



GRAFIK 3.2
MUTASI PENDUDUK KECAMATAN BATANG
TAHUN 2015



BAB IV

SOSIAL



<http://batangkepulauan.go.id>

Tabel 4.1

JUMLAH SEKOLAH SD, SMP, SMA/SMK NEGERI & SWASTA
MENURUT TAHUN AJARAN 2015/2016

No.	D E S A	JUMLAH SEKOLAH			
		TK	SD	SMP	SMA/SMK
(1)	(2)	(3)	(4)	(5)	(6)
1	ROWOBELANG	0	1	0	1
2	CEPOKOKUNING	1	1	1	1
3	PASEKARAN	2	2	1	0
4	KALISALAK	2	1	1	0
5	KAUMAN	6	7	2	0
6	KECEPAK	1	1	1	0
7	SAMBONG	3	3	0	1
8	KLIDANG WETAN	1	1	0	0
9	KLIDANG LOR	1	1	0	0
10	KASEPUHAN	3	7	1	0
11	WATESALIT	0	2	0	0
12	KALIPUCANG WETAN	0	1	0	0
13	KALIPUCANG KULON	1	1	0	0
14	KARANGANYAR	0	1	0	0
15	DENASRI KULON	0	2	0	0
16	DENASRI WETAN	1	3	0	0
17	PROYONANGGAN TNG.	2	5	1	1
18	PROYONANGGAN UTR.	1	2	0	0
19	PROYONANGGAN SELT.	4	5	1	7
20	KARANGASEM UTARA	3	8	1	1
21	KARANGASEM SELT.	0	5	2	0
J U M L A H		32	60	12	12

Sumber : DISDIKPORa KAB. BATANG

Tabel 4.2

JUMLAH GURU SD, SMP, SMA/SMK NEGERI & SWASTA
MENURUT TAHUN AJARAN 2015/2016

No.	D E S A	JUMLAH GURU			
		TK	SD	SMP	SMA/SMK
(1)	(2)	(3)	(4)	(5)	(6)
1	ROWOBELANG	0	9	0	55
2	CEPOKOKUNING	7	11	13	17
3	PASEKARAN	8	20	32	0
4	KALISALAK	15	10	30	0
5	KAUMAN	45	0	42	0
6	KECEPAK	3	9	25	0
7	SAMBONG	12	19	0	18
8	KLIDANG WETAN	7	13	0	0
9	KLIDANG LOR	5	17	0	0
10	KASEPUHAN	22	88	33	0
11	WATESALIT	0	105	0	0
12	KALIPUCANG WETAN	0	9	0	0
13	KALIPUCANG KULON	3	8	0	0
14	KARANGANYAR	0	7	0	0
15	DENASRI KULON	0	15	0	0
16	DENASRI WETAN	4	30	0	0
17	PROYONANGGAN TNG.	13	69	14	14
18	PROYONANGGAN UTR.	9	114	0	0
19	PROYONANGGAN SELT.	25	243	33	263
20	KARANGASEM UTARA	26	495	26	21
21	KARANGASEM SELT.	0	951	66	0
J U M L A H		204	2 242	314	388

Sumber : DISDIKPORA KAB. BATANG

Tabel 4.3

JUMLAH MURID SD, SMP, SMA/SMK NEGERI & SWASTA
MENURUT TAHUN AJARAN 2015/2016

No.	D E S A	JUMLAH MURID			
		TK	SD	SMP	SMA/SMK
(1)	(2)	(3)	(4)	(5)	(6)
1	ROWOBELANG	0	126	0	829
2	CEPOKOKUNING	111	205	55	85
3	PASEKARAN	116	331	760	0
4	KALISALAK	132	201	506	0
5	KAUMAN	517	146	659	0
6	KECEPAK	45	167	344	0
7	SAMBONG	205	514	0	265
8	KLIDANG WETAN	99	254	0	0
9	KLIDANG LOR	89	312	0	0
10	KASEPUHAN	344	1 925	710	0
11	WATESALIT	0	2 237	0	0
12	KALIPUCANG WETAN	0	84	0	0
13	KALIPUCANG KULON	18	51	0	0
14	KARANGANYAR	0	86	0	0
15	DENASRI KULON	0	137	0	0
16	DENASRI WETAN	71	274	0	0
17	PROYONANGGAN TNG.	171	632	70	81
18	PROYONANGGAN UTR.	138	1 043	0	0
19	PROYONANGGAN SELT.	331	2 223	667	3 925
20	KARANGASEM UTARA	402	4 530	536	142
21	KARANGASEM SELT.	0	8 702	1 396	0
J U M L A H		2 789	24 180	5 703	5 327

Sumber : DISDIKPOR KAB. BATANG

Tabel 4.4 JUMLAH PENERIMAAN MURID SD, SMP, SMA/SMK NEGERI & SWASTA MENURUT TAHUN AJARAN 2015/2016

No.	D E S A	JUMLAH PENERIMAAN			
		TK	SD	SMP	SMA/SMK
(1)	(2)	(3)	(4)	(5)	(6)
1	ROWOBELANG	0	21	0	288
2	CEPOKOKUNING	62	29	7	36
3	PASEKARAN	63	50	100	0
4	KALISALAK	67	33	55	0
5	KAUMAN	218	863	151	0
6	KECEPAK	21	21	49	0
7	SAMBONG	95	917	0	89
8	KLIDANG WETAN	0	51	0	0
9	KLIDANG LOR	43	48	0	0
10	KASEPUHAN	156	1 983	133	0
11	WATESALIT	0	2 031	0	0
12	KALIPUCANG WETAN	0	17	0	0
13	KALIPUCANG KULON	10	5	0	0
14	KARANGANYAR	0	14	0	0
15	DENASRI KULON	0	19	0	0
16	DENASRI WETAN	34	38	0	0
17	PROYONANGGAN TNG.	72	93	25	28
18	PROYONANGGAN UTR.	64	150	0	0
19	PROYONANGGAN SELT.	152	319	141	1 337
20	KARANGASEM UTARA	186	655	89	70
21	KARANGASEM SELT.	0	1 255	235	0
J U M L A H		1 243	8 612	9 855	1 848

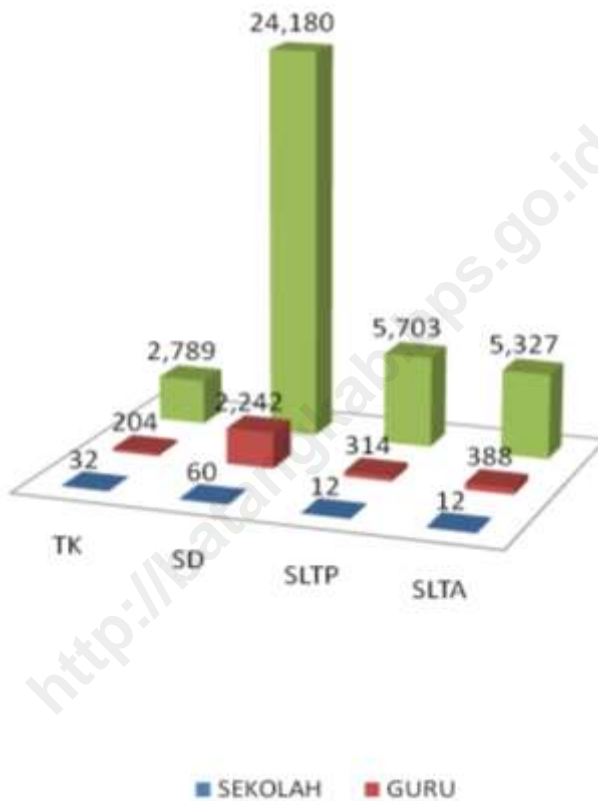
Sumber : DISDIKPORA KAB. BATANG

Tabel 4.5 JUMLAH LULUSAN MURID SD, SMP, SMA/SMK NEGERI & SWASTA MENURUT TAHUN AJARAN 2015/2016

No.	D E S A	JUMLAH LULUSAN			
		TK	SD	SMP	SMA/SMK
(1)	(2)	(3)	(4)	(5)	(6)
1	ROWOBELANG	0	22	0	251
2	CEPOKOKUNING	49	37	25	28
3	PASEKARAN	54	59	202	0
4	KALISALAK	85	28	230	0
5	KAUMAN	289	50	244	0
6	KECEPAK	24	25	146	0
7	SAMBONG	110	103	0	68
8	KLIDANG WETAN	59	48	0	0
9	KLIDANG LOR	46	60	0	0
10	KASEPUHAN	187	373	208	0
11	WATESALIT	0	433	0	0
12	KALIPUCANG WETAN	0	16	0	0
13	KALIPUCANG KULON	9	4	0	0
14	KARANGANYAR	0	14	0	0
15	DENASRI KULON	0	18	0	0
16	DENASRI WETAN	37	36	0	0
17	PROYONANGGAN TNG.	99	88	22	50
18	PROYONANGGAN UTR.	74	142	0	0
19	PROYONANGGAN SELT.	170	302	180	1 015
20	KARANGASEM UTARA	212	620	173	49
21	KARANGASEM SELT.	0	1 188	414	0
J U M L A H		1 504	3 666	1 844	1 461

Sumber : DISDIKPORABATANG KAB. BATANG

GRAFIK 4.1
 BANYAKNYA MURID, GURU DAN FASILITAS SEKOLAH NEGERI
 KECAMATAN BATANG TAHUN 2015



Tabel 4.6

JUMLAH SEKOLAH DI LUAR LINGKUNGAN DINAS PENDIDIKAN
MENURUT TAHUN AJARAN 2015/2016

No.	D E S A	JENIS SEKOLAH			
		RA	IBTIDAIYAH	TSANAWIYAH	ALIYAH
(1)	(2)	(3)	(4)	(5)	(6)
1	ROWOBELANG	1	0	0	0
2	CEPOKOKUNING	0	0	0	0
3	PASEKARAN	0	0	0	0
4	KALISALAK	0	0	0	0
5	KAUMAN	4	1	0	2
6	KECEPAK	0	0	0	0
7	SAMBONG	0	0	0	0
8	KLIDANG WETAN	0	0	0	0
9	KLIDANG LOR	0	0	0	0
10	KASEPUHAN	0	0	0	0
11	WATESALIT	1	1	0	0
12	KALIPUCANG WETAN	1	0	0	0
13	KALIPUCANG KULON	1	1	0	0
14	KARANGANYAR	1	1	1	0
15	DENASRI KULON	1	0	0	0
16	DENASRI WETAN	0	0	0	0
17	PROYONANGGAN TNG.	1	0	0	0
18	PROYONANGGAN UTR.	0	0	1	0
19	PROYONANGGAN SELT.	0	0	1	0
20	KARANGASEM UTARA	0	1	1	0
21	KARANGASEM SELT.	1	1	0	1
J U M L A H		12	6	4	3

Sumber : KEMENAG KAB. BATANG

Tabel 4.7.

**JUMLAH GURU DI LUAR LINGKUNGAN DINAS PENDIDIKAN
MENURUT TAHUN AJARAN 2015/2016**

No.	D E S A	JUMLAH GURU			
		RA	IBTIDAIYAH	TSANAWIYAH	ALIAH
(1)	(2)	(3)	(4)	(5)	(6)
1	ROWOBELANG	4	0	0	0
2	CEPOKOKUNING	0	0	0	0
3	PASEKARAN	0	0	0	0
4	KALISALAK	0	0	0	0
5	KAUMAN	22	12	0	33
6	KECEPAK	0	0	0	0
7	SAMBONG	0	0	0	0
8	KLIDANG WETAN	0	0	0	0
9	KLIDANG LOR	0	0	0	0
10	KASEPUHAN	0	0	0	0
11	WATESALIT	21	10	0	0
12	KALIPUCANG WETAN	5	0	0	0
13	KALIPUCANG KULON	6	15	0	0
14	KARANGANYAR	5	10	13	0
15	DENASRI KULON	4	0	0	0
16	DENASRI WETAN	0	0	0	0
17	PROYONANGGAN TNG.	5	0	0	0
18	PROYONANGGAN UTR.	0	0	18	0
19	PROYONANGGAN SELT.	0	0	16	0
20	KARANGASEM UTARA	0	12	18	36
21	KARANGASEM SELT.	10	10	0	0
J U M L A H		82	69	65	69

Sumber : KEMENAG KAB. BATANG

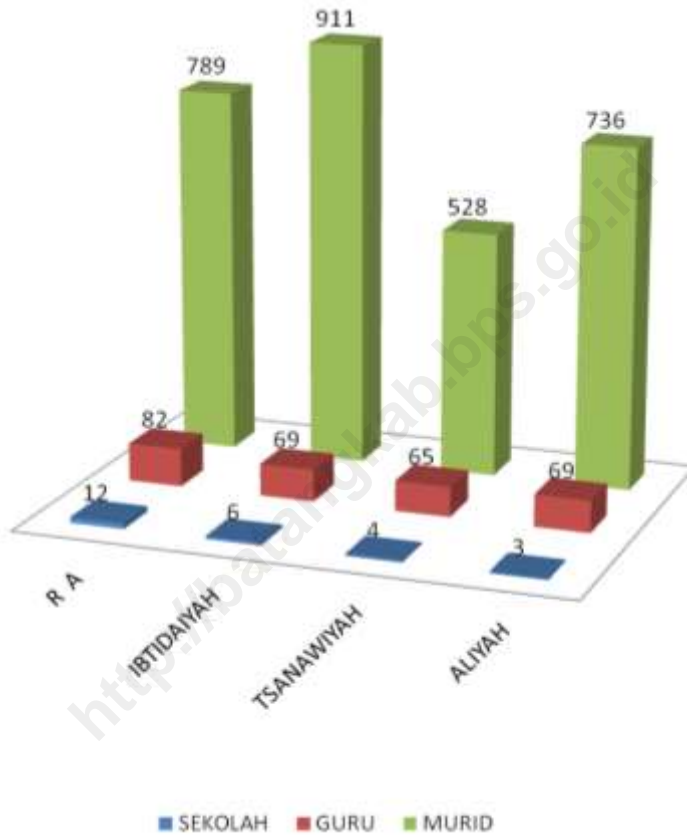
Tabel 4.8

JUMLAH MURID DI LUAR LINGKUNGAN DINAS PENDIDIKAN
MENURUT TAHUN AJARAN 2015/2016

No.	D E S A	JUMLAH MURID			
		RA	IBTIDAIYAH	TSANAWIYAH	ALIYAH
(1)	(2)	(3)	(4)	(5)	(6)
1	ROWOBELANG	43	0	0	0
2	CEPOKOKUNING	0	0	0	0
3	PASEKARAN	0	0	0	0
4	KALISALAK	0	0	0	0
5	KAUMAN	183	271	0	174
6	KECEPAK	0	0	0	0
7	SAMBONG	0	0	0	0
8	KLIDANG WETAN	0	0	0	0
9	KLIDANG LOR	0	0	0	0
10	KASEPUHAN	0	0	0	0
11	WATESALIT	144	143	0	0
12	KALIPUCANG WETAN	28	0	0	0
13	KALIPUCANG KULON	87	239	0	0
14	KARANGANYAR	41	85	132	0
15	DENASRI KULON	55	0	0	0
16	DENASRI WETAN	0	0	0	0
17	PROYONANGGAN TNG.	71	0	0	0
18	PROYONANGGAN UTR.	0	0	178	0
19	PROYONANGGAN SELT.	0	0	26	0
20	KARANGASEM UTARA	0	88	192	562
21	KARANGASEM SELT.	137	85	0	0
J U M L A H		789	911	528	736

Sumber : KEMENAG KAB. BATANG

GRAFIK 4.2
BANYAKNYA MURID, GURU DAN FASILITAS SEKOLAH SWASTA
KECAMATAN BATANG TAHUN 2015



Tabel 4.9

BANYAKNYA TEMPAT IBADAH 'DIRINCI
MENURUT DESA TAHUN 2015

No.	D E S A	JENIS TEMPAT IBADAH			
		MASJID	MUSHOLLA	GEREJA	LAINNYA
(1)	(2)	(3)	(4)	(5)	(6)
1	ROWOBELANG	1	2	0	0
2	CEPOKOKUNING	3	9	0	0
3	PASEKARAN	4	9	0	0
4	KALISALAK	3	7	0	0
5	KAUMAN	8	47	0	0
6	KECEPAK	1	8	0	0
7	SAMBONG	3	20	0	0
8	KLIDANG WETAN	1	5	0	0
9	KLIDANG LOR	1	8	0	0
10	KASEPUHAN	5	37	1	0
11	WATESALIT	3	4	1	0
12	KALIPUCANG WETAN	3	1	0	0
13	KALIPUCANG KULON	1	6	0	0
14	KARANGANYAR	2	10	0	0
15	DENASRI KULON	1	4	0	0
16	DENASRI WETAN	1	14	0	0
17	PROYONANGGAN TNG.	5	25	1	0
18	PROYONANGGAN UTR.	5	14	0	0
19	PROYONANGGAN SELT.	4	19	0	0
20	KARANGASEM UTARA	3	11	0	0
21	KARANGASEM SELT.	2	11	0	0
J U M L A H		60	271	3	0

Sumber : KUA KEC. BATANG

Tabel 4.10

BANYAKNYA NIKAH, TALAK, CERAI, RUJUK
DIRINCI MENURUT DESA TAHUN 2015

No.	D E S A	J U M L A H			
		NIKAH	TALAK	CERAI	RUJUK
(1)	(2)	(3)	(4)	(5)	(6)
1	ROWOBELANG	21	0	5	0
2	CEPOKOKUNING	23	0	6	0
3	PASEKARAN	50	1	2	0
4	KALISALAK	39	0	1	0
5	KAUMAN	137	6	11	0
6	KECEPAK	25	0	1	0
7	SAMBONG	58	6	1	1
8	KLIDANG WETAN	31	3	3	0
9	KLIDANG LOR	48	2	2	0
10	KASEPUHAN	154	9	9	0
11	WATESALIT	25	1	2	0
12	KALIPUCANG WETAN	26	1	0	0
13	KALIPUCANG KULON	26	0	2	0
14	KARANGANYAR	13	0	1	0
15	DENASRI KULON	60	0	2	0
16	DENASRI WETAN	51	0	1	0
17	PROYONANGGAN TNG.	69	2	6	0
18	PROYONANGGAN UTR.	57	3	4	0
19	PROYONANGGAN SELT.	84	1	15	0
20	KARANGASEM UTARA	145	7	9	0
21	KARANGASEM SELT.	84	2	5	0
J U M L A H		1 226	44	88	1

Sumber : KUA KEC. BATANG

Tabel 4.11

JUMLAH SARANA KESEHATAN
MENURUT DESA TAHUN 2015

No.	D E S A	JENIS SARANA KESEHATAN			
		PUSKESMAS	PUSTU / POSKESDES	DOKTER PRAKTEK	POSYANDU
(1)	(2)	(3)	(4)	(5)	(6)
1	ROWOBELANG	0	1	0	3
2	CEPOKOKUNING	1	0	0	6
3	PASEKARAN	0	1	1	20
4	KALISALAK	0	1	0	7
5	KAUMAN	0	2	12	46
6	KECEPAK	0	1	0	3
7	SAMBONG	0	1	1	9
8	KLIDANG WETAN	0	1	0	4
9	KLIDANG LOR	0	1	0	5
10	KASEPUHAN	0	2	8	19
11	WATESALIT	0	1	4	13
12	KALIPUCANG WETAN	0	1	0	2
13	KALIPUCANG KULON	0	1	0	4
14	KARANGANYAR	0	1	1	2
15	DENASRI KULON	0	1	1	8
16	DENASRI WETAN	1	0	1	5
17	PROYONANGGAN TNG.	1	0	8	22
18	PROYONANGGAN UTR.	0	0	1	14
19	PROYONANGGAN SELT.	0	1	2	19
20	KARANGASEM UTARA	0	2	1	17
21	KARANGASEM SELT.	1	1	5	12
J U M L A H		4	20	46	240

Sumber : POTENSI DESA

Tabel 4.12

JUMLAH TENAGA KESEHATAN
MENURUT DESA TAHUN 2015

No.	D E S A	DOKTER	MANTRI KES./ PERAWAT	BIDAN	DUKUN BAYI
(1)	(2)	(3)	(4)	(5)	(6)
1	ROWOBELANG	0	0	2	0
2	CEPOKOKUNING	0	1	1	2
3	PASEKARAN	1	2	4	1
4	KALISALAK	0	10	6	2
5	KAUMAN	12	8	7	5
6	KECEPAK	0	0	2	0
7	SAMBONG	1	2	2	2
8	KLIDANG WETAN	0	0	1	1
9	KLIDANG LOR	0	3	2	2
10	KASEPUHAN	8	15	7	7
11	WATESALIT	4	10	3	1
12	KALIPUCANG WETAN	0	1	1	2
13	KALIPUCANG KULON	0	1	2	1
14	KARANGANYAR	1	4	2	0
15	DENASRI KULON	1	5	2	3
16	DENASRI WETAN	1	3	2	1
17	PROYONANGGAN TNG.	7	4	3	1
18	PROYONANGGAN UTR.	1	3	2	0
19	PROYONANGGAN SELT.	2	6	2	0
20	KARANGASEM UTARA	1	0	5	4
21	KARANGASEM SELT.	5	4	2	1
J U M L A H		45	82	60	36

Sumber : POTENSI DESA

Tabel 4.13 JUMLAH PASIEN YANG BEROBAT DI PUSKESMAS
MENURUT BULAN TAHUN 2015

No.	B U L A N	NAMA PUSKESMAS			
		BATANG 1	BATANG 2	BATANG 3	BATANG 4
(1)	(2)	(3)	(4)	(5)	(6)
1	JANUARI	3 753	3 099	3 754	2 772
2	FEBRUARI	3 520	3 316	3 896	2 769
3	MARET	3 974	3 191	4 209	3 007
4	APRIL	4 003	3 014	3 744	2 894
5	M E I	3 586	2 606	3 502	2 735
6	JUNI	3 827	2 815	3 780	2 880
7	JULI	3 168	2 381	3 047	2 219
8	AGUSTUS	3 783	2 796	3 836	2 976
9	SEPTEMBER	3 756	3 090	3 907	3 006
10	OKTOBER	3 899	3 059	3 753	3 148
11	NOVEMBER	3 814	3 043	3 740	3 197
12	DESEMBER	3 580	3 035	3 563	3 004
JUMLAH		44 663	35 445	44 731	34 607

Sumber : Puskesmas Kec. BATANG

Tabel 4.14

JUMLAH AKSEPTOR KB MANDIRI MENURUT ALAT KB
YANG DIPAKAI AKHIR TAHUN 2015

No.	D E S A	JENIS ALAT KONTRASEPSI					JUMLAH
		IUD	PIL	KONDOM	SUNTIK/ SUSUK	MOP/ MOW	
(1)	(2)	(3)	(4)	(5)	(6)	(7)	(8)
1	ROWOBELANG	3	36	14	207	1	261
2	CEPOKOKUNING	1	8	10	119	3	141
3	PASEKARAN	58	57	27	354	29	525
4	KALISALAK	13	82	34	298	11	438
5	KAUMAN	24	144	93	723	23	1 007
6	KECEPAK	6	12	10	257	6	291
7	SAMBONG	26	98	30	347	16	517
8	KLIDANG WETAN	4	25	7	314	7	357
9	KLIDANG LOR	42	6	6	346	27	427
10	KASEPUHAN	12	238	45	1 236	14	1 545
11	WATESALIT	53	11	6	204	14	288
12	KALIPUCANG WETAN	6	11	3	170	3	193
13	KALIPUCANG KULON	1	9	10	123	5	148
14	KARANGANYAR	9	17	6	69	2	103
15	DENASRI KULON	16	8	7	441	17	489
16	DENASRI WETAN	6	52	52	404	6	520
17	PROYONANGGAN TNG.	26	92	16	452	20	606
18	PROYONANGGAN UTR.	3	33	13	121	8	178
19	PROYONANGGAN SELT.	34	51	39	406	11	541
20	KARANGASEM UTARA	11	101	23	1 346	5	1 486
21	KARANGASEM SELT.	18	68	24	995	8	1 113
J U M L A H		372	1 159	475	8 932	236	11 174

Sumber : PLKB Kec. BATANG

Tabel 4.15

JUMLAH AKSEPTOR KB TIDAK MANDIRI MENURUT ALAT KB
YANG DIPAKAI AKHIR TAHUN 2015

No.	D E S A	JENIS ALAT KONTRASEPSI					JUMLAH
		IUD	PIL	KONDOM	SUNTIK/ SUSUK	MOP/ MOW	
(1)	(2)	(3)	(4)	(5)	(6)	(7)	(8)
1	ROWOBELANG	11	17	0	116	13	157
2	CEPOKOKUNING	22	124	6	41	33	226
3	PASEKARAN	22	50	5	120	28	225
4	KALISALAK	48	0	3	38	38	127
5	KAUMAN	118	324	19	290	115	866
6	KECEPAK	13	46	0	11	12	82
7	SAMBONG	16	49	5	210	45	325
8	KLIDANG WETAN	20	129	5	47	23	224
9	KLIDANG LOR	26	155	3	26	44	254
10	KASEPUHAN	47	170	14	150	78	459
11	WATESALIT	26	55	7	51	36	175
12	KALIPUCANG WETAN	7	23	2	28	9	69
13	KALIPUCANG KULON	12	48	9	57	7	133
14	KARANGANYAR	16	56	2	14	4	92
15	DENASRI KULON	13	67	3	86	29	198
16	DENASRI WETAN	13	60	5	169	39	286
17	PROYONANGGAN TNG.	38	134	5	291	49	517
18	PROYONANGGAN UTR.	49	185	4	421	41	700
19	PROYONANGGAN SELT.	37	291	4	187	46	565
20	KARANGASEM UTARA	42	328	5	289	63	727
21	KARANGASEM SELT.	53	110	8	100	58	329
J U M L A H		649	2 421	114	2 742	810	6 736

Sumber : PLKB Kec. BATANG

Tabel 4.16

JUMLAH PASANGAN USIA SUBUR (PUS)
MENURUT PARTISIPASI KB AKHIR TAHUN 2015

No.	D E S A	JUMLAH PUS		
		PESERTA KB	BUKAN PESERTA PESERTA KB	JUMLAH
(1)	(2)	(3)	(4)	(5)
1	ROWOBELANG	418	170	588
2	CEPOKOKUNING	367	115	482
3	PASEKARAN	750	217	967
4	KALISALAK	565	164	729
5	KAUMAN	1 873	536	2 409
6	KECEPAK	373	123	496
7	SAMBONG	842	222	1 064
8	KLIDANG WETAN	581	159	740
9	KLIDANG LOR	681	232	913
10	KASEPUHAN	2 004	540	2 544
11	WATESALIT	463	131	594
12	KALIPUCANG WETAN	262	95	357
13	KALIPUCANG KULON	281	95	376
14	KARANGANYAR	195	66	261
15	DENASRI KULON	687	227	914
16	DENASRI WETAN	806	264	1 070
17	PROYONANGGAN TNG.	1 123	307	1 430
18	PROYONANGGAN UTR.	878	252	1 130
19	PROYONANGGAN SELT.	1 106	309	1 415
20	KARANGASEM UTARA	2 213	616	2 829
21	KARANGASEM SELT.	1 442	390	1 832
J U M L A H		17 910	5 230	23 140

Tabel 4.17

JUMLAH AKSEPTOR KB DIRINCI MENURUT DESA
AKHIR TAHUN 2015

No.	D E S A	JUMLAH AKSEPTOR KB		
		TIDAK MANDIRI	MANDIRI	JUMLAH
(1)	(2)	(6)	(7)	(8)
1	ROWOBELANG	157	261	418
2	CEPOKOKUNING	226	141	367
3	PASEKARAN	225	525	750
4	KALISALAK	127	438	565
5	KAUMAN	866	1 007	1 873
6	KECEPAK	82	291	373
7	SAMBONG	325	517	842
8	KLIDANG WETAN	224	357	581
9	KLIDANG LOR	254	427	681
10	KASEPUHAN	459	1 545	2 004
11	WATESALIT	175	288	463
12	KALIPUCANG WETAN	69	193	262
13	KALIPUCANG KULON	133	148	281
14	KARANGANYAR	92	103	195
15	DENASRI KULON	198	489	687
16	DENASRI WETAN	286	520	806
17	PROYONANGGAN TNG.	517	606	1 123
18	PROYONANGGAN UTR.	700	178	878
19	PROYONANGGAN SELT.	565	541	1 106
20	KARANGASEM UTARA	727	1 486	2 213
21	KARANGASEM SELT.	329	1 113	1 442
J U M L A H		6 736	11 174	17 910

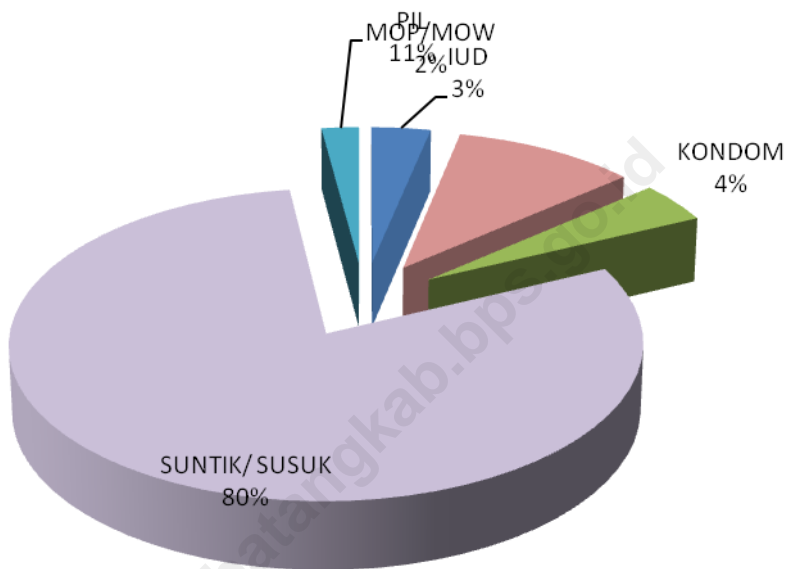
Tabel 4.18

JUMLAH FASILITAS OLAHRAGA MENURUT DESA
KEADAAN AKHIR TAHUN 2015

No.	D E S A	JENIS FASILITAS OLAHRAGA				
		SEPAK BOLA	BOLA VOLI	BULU TANGKIS	TENIS MEJA	LAINNYA
(1)	(2)	(3)	(4)	(5)	(6)	(7)
1	ROWOBELANG	1	1	1	0	0
2	CEPOKOKUNING	1	1	1	0	0
3	PASEKARAN	1	2	4	3	2
4	KALISALAK	2	4	6	6	1
5	KAUMAN	2	2	11	7	3
6	KECEPAK	1	1	2	0	0
7	SAMBONG	1	2	2	1	0
8	KLIDANG WETAN	1	1	2	1	0
9	KLIDANG LOR	1	0	2	0	0
10	KASEPUHAN	2	1	5	4	0
11	WATESALIT	1	3	5	1	0
12	KALIPUCANG WETAN	0	0	0	0	2
13	KALIPUCANG KULON	0	0	2	5	0
14	KARANGANYAR	0	0	1	0	1
15	DENASRI KULON	1	0	3	1	0
16	DENASRI WETAN	1	1	2	1	0
17	PROYONANGGAN TNG.	0	0	6	5	1
18	PROYONANGGAN UTR.	0	1	4	1	1
19	PROYONANGGAN SELT.	1	6	20	7	3
20	KARANGASEM UTARA	1	0	10	3	3
21	KARANGASEM SELT.	1	0	4	4	2
J U M L A H		19	26	93	50	19

Sumber : MONOGRAFI DESA

GRAFIK 4.3
PRESENTASE AKSEPTOR KB TIDAK MANDIRI MENURUT
ALAT KB YANG DIPAKAI TAHUN 2015



BAB V

PERTANIAN



<http://batangkab.id>

Tabel 5.1

LUAS AREAL TANAMAN PADI TAHUN 2015

No.	D E S A	INTENSIFIKASI	NON INTENSIFIKASI	JUMLAH
(1)	(2)	(3)	(4)	(5)
1	ROWOBELANG	201,78	0,00	201,78
2	CEPOKOKUNING	102,05	0,00	102,05
3	PASEKARAN	0,00	0,00	0,00
4	KALISALAK	48,70	0,00	48,70
5	KAUMAN	228,45	0,00	228,45
6	KECEPAK	0,00	0,00	0,00
7	SAMBONG	178,58	0,00	178,58
8	KLIDANG WETAN	204,10	0,00	204,10
9	KLIDANG LOR	56,82	0,00	56,82
10	KASEPUHAN	638,96	0,00	638,96
11	WATESALIT	55,66	0,00	55,66
12	KALIPUCANG WETAN	47,55	0,00	47,55
13	KALIPUCANG KULON	46,39	0,00	46,39
14	KARANGANYAR	178,58	0,00	178,58
15	DENASRI KULON	199,46	0,00	199,46
16	DENASRI WETAN	191,34	0,00	191,34
17	PROYONANGGAN TNG.	0,00	0,00	0,00
18	PROYONANGGAN UTR.	0,00	0,00	0,00
19	PROYONANGGAN SELT.	0,00	0,00	0,00
20	KARANGASEM UTARA	178,58	0,00	178,58
21	KARANGASEM SELT.	0,00	0,00	0,00
J U M L A H		2 557,00	0,00	2 557,00

Sumber : Distanak

Tabel 5.2

LUAS AREAL TANAMAN JAGUNG TAHUN 2015

No.	D E S A	INTENSIFIKASI	NON INTENSIFIKASI	JUMLAH
(1)	(2)	(3)	(4)	(5)
1	ROWOBELANG	7,70	0,00	7,70
2	CEPOKOKUNING	3,30	0,00	3,30
3	PASEKARAN	0,00	0,00	0,00
4	KALISALAK	0,00	0,00	0,00
5	KAUMAN	0,00	0,00	0,00
6	KECEPAK	0,00	0,00	0,00
7	SAMBONG	0,00	0,00	0,00
8	KLIDANG WETAN	0,00	0,00	0,00
9	KLIDANG LOR	0,00	0,00	0,00
10	KASEPUHAN	0,00	0,00	0,00
11	WATESALIT	0,00	0,00	0,00
12	KALIPUCANG WETAN	0,00	0,00	0,00
13	KALIPUCANG KULON	0,00	0,00	0,00
14	KARANGANYAR	0,00	0,00	0,00
15	DENASRI KULON	0,00	0,00	0,00
16	DENASRI WETAN	0,00	0,00	0,00
17	PROYONANGGAN TNG.	0,00	0,00	0,00
18	PROYONANGGAN UTR.	0,00	0,00	0,00
19	PROYONANGGAN SELT.	0,00	0,00	0,00
20	KARANGASEM UTARA	0,00	0,00	0,00
21	KARANGASEM SELT.	0,00	0,00	0,00
J U M L A H		11,00	0,00	11,00

Sumber : Distanak

Tabel 5.3

LUAS AREAL TANAMAN PALAWIJA LAINNYA TAHUN 2015

No.	D E S A	JENIS TANAMAN		
		UBI KAYU	UBI JALAR	KACANG TANAH
(1)	(2)	(3)	(4)	(5)
1	ROWOBELANG	21,75	0,00	6,60
2	CEPOKOKUNING	4,58	0,00	4,40
3	PASEKARAN	16,03	0,00	0,00
4	KALISALAK	3,43	0,00	0,00
5	KAUMAN	0,00	0,00	0,00
6	KECEPAK	33,20	0,00	0,00
7	SAMBONG	0,00	0,00	0,00
8	KLIDANG WETAN	0,00	0,00	0,00
9	KLIDANG LOR	0,00	0,00	0,00
10	KASEPUHAN	0,00	0,00	0,00
11	WATESALIT	0,00	0,00	0,00
12	KALIPUCANG WETAN	0,00	0,00	0,00
13	KALIPUCANG KULON	0,00	0,00	0,00
14	KARANGANYAR	0,00	0,00	0,00
15	DENASRI KULON	0,00	0,00	0,00
16	DENASRI WETAN	0,00	0,00	0,00
17	PROYONANGGAN TNG.	0,00	0,00	0,00
18	PROYONANGGAN UTR.	0,00	0,00	0,00
19	PROYONANGGAN SELT.	0,00	0,00	0,00
20	KARANGASEM UTARA	0,00	0,00	0,00
21	KARANGASEM SELT.	0,00	0,00	0,00
J U M L A H		79,00	0,00	11,00

Sumber : Distanak

Tabel 5.4

JUMLAH TERNAK BESAR DAN KECIL
DIRINCI MENURUT DESA TAHUN 2015

No.	D E S A	JENIS TERNAK (EKOR)			
		SAPI POTONG	SAPI PERAH	KERBAU	KAMBING/ DOMBA
(1)	(2)	(3)	(4)	(5)	(6)
1	ROWOBELANG	421	0	6	635
2	CEPOKOKUNING	26	0	0	402
3	PASEKARAN	58	0	0	465
4	KALISALAK	6	0	0	201
5	KAUMAN	0	0	0	135
6	KECEPAK	65	0	0	201
7	SAMBONG	0	0	0	66
8	KLIDANG WETAN	0	0	2	135
9	KLIDANG LOR	0	0	0	33
10	KASEPUHAN	54	18	17	201
11	WATESALIT	0	0	0	203
12	KALIPUCANG WETAN	0	0	0	33
13	KALIPUCANG KULON	0	0	0	66
14	KARANGANYAR	0	0	0	100
15	DENASRI KULON	6	0	0	133
16	DENASRI WETAN	0	0	4	101
17	PROYONANGGAN TNG.	0	0	0	0
18	PROYONANGGAN UTR.	0	0	0	0
19	PROYONANGGAN SELT.	0	0	0	33
20	KARANGASEM UTARA	6	0	4	135
21	KARANGASEM SELT.	6	15	2	66
J U M L A H		648	33	35	3 344

Sumber : Mantri Ternak

Tabel 5.5

JUMLAH UNGGAS DIRINCI PER DESA TAHUN 2015

No.	D E S A	JENIS UNGGAS (Ekor)				
		AYAM BURAS	AYAM RAS	ITIK	ITIK MANILA	ANGSA
(1)	(2)	(3)	(4)	(5)	(6)	(7)
1	ROWOBELANG	142	244 260	265	373	4
2	CEPOKOKUNING	141	169 470	113	339	0
3	PASEKARAN	136	420 300	0	131	0
4	KALISALAK	128	17 640	595	62	0
5	KAUMAN	188	0	0	79	7
6	KECEPAK	60	0	220	53	0
7	SAMBONG	93	0	0	38	16
8	KLIDANG WETAN	90	0	6 905	77	14
9	KLIDANG LOR	84	0	89	109	0
10	KASEPUHAN	220	2 160	161	541	0
11	WATESALIT	120	0	132	124	14
12	KALIPUCANG WETAN	61	0	0	41	0
13	KALIPUCANG KULON	21	0	32	30	0
14	KARANGANYAR	71	0	166	31	0
15	DENASRI KULON	71	0	2 658	176	12
16	DENASRI WETAN	39	0	5 940	62	6
17	PROYONANGGAN TNG.	15	0	0	0	0
18	PROYONANGGAN UTR.	20	0	0	0	0
19	PROYONANGGAN SELT.	61	0	0	23	19
20	KARANGASEM UTARA	129	46 170	599	91	23
21	KARANGASEM SELT.	111	0	0	77	0
J U M L A H		2 000	900 000	17 875	2 460	115

Sumber : Mantri Ternak

Tabel 5.6

JUMLAH PERUSAHAAN PENGGILINGAN GABAH DAN BERAS
DIRINCI MENURUT DESA TAHUN 2015

No.	D E S A	PENGGILINGAN GABAH		PENGGILINGAN BERAS	
		USAHA (UNIT)	TENAGA KERJA (ORANG)	USAHA (UNIT)	TENAGA KERJA (ORANG)
(1)	(2)	(3)	(4)	(5)	(6)
1	ROWOBELANG	1	3	0	0
2	CEPOKOKUNING	0	0	0	0
3	PASEKARAN	0	0	0	0
4	KALISALAK	1	2	0	0
5	KAUMAN	1	5	0	0
6	KECEPAK	0	0	0	0
7	SAMBONG	1	4	0	0
8	KLIDANG WETAN	2	10	0	0
9	KLIDANG LOR	0	0	0	0
10	KASEPUHAN	9	60	0	0
11	WATESALIT	1	3	0	0
12	KALIPUCANG WETAN	0	0	0	0
13	KALIPUCANG KULON	0	0	0	0
14	KARANGANYAR	0	0	0	0
15	DENASRI KULON	6	51	0	0
16	DENASRI WETAN	4	36	0	0
17	PROYONANGGAN TNG.	0	0	0	0
18	PROYONANGGAN UTR.	0	0	0	0
19	PROYONANGGAN SELT.	0	0	0	0
20	KARANGASEM UTARA	4	27	0	0
21	KARANGASEM SELT.	1	4	0	0
J U M L A H		31	205	0	0

Sumber : MONOGRAFI DESA

Tabel 5.7

JUMLAH SARANA PEREKONOMIAN
MENURUT DESA TAHUN 2015

NO.	D E S A	JENIS SARANA PEREKONOMIAN			
		PASAR	KIOS/TOKO	KUD	WARUNG / RESTORAN
(1)	(2)	(3)	(4)	(5)	(6)
1	ROWOBELANG	0	25	0	10
2	CEPOKOKUNING	0	28	0	29
3	PASEKARAN	1	52	0	32
4	KALISALAK	0	44	0	24
5	KAUMAN	2	168	1	46
6	KECEPAK	0	19	0	27
7	SAMBONG	2	49	0	29
8	KLIDANG WETAN	0	34	0	27
9	KLIDANG LOR	0	29	0	28
10	KASEPUHAN	1	180	0	68
11	WATESALIT	1	36	0	26
12	KALIPUCANG WETAN	0	22	0	11
13	KALIPUCANG KULON	0	29	0	10
14	KARANGANYAR	0	20	0	15
15	DENASRI KULON	1	18	0	24
16	DENASRI WETAN	0	25	0	28
17	PROYONANGGAN TNG.	1	192	0	40
18	PROYONANGGAN UTR.	0	99	0	40
19	PROYONANGGAN SELT.	0	104	0	44
20	KARANGASEM UTARA	1	183	1	58
21	KARANGASEM SELT.	0	174	0	47
JUMLAH		10	1 530	2	663

Sumber : POTENSI DESA

Tabel 5.8

PERUSAHAAN / USAHA DAN PEKERJA SEKTOR INDUSTRI
PENGOLAHAN MENURUT GOLONGAN INDUSTRI

No.	D E S A	INDUSTRI BESAR		INDUSTRI SEDANG		INDUSTRI KEGL	
		USAHA (UNIT)	PEKERJA (ORG)	USAHA (UNIT)	PEKERJA (ORG)	USAHA (UNIT)	PEKERJA (ORG)
(1)	(2)	(3)	(4)	(5)	(6)	(7)	(8)
1	ROWOBELANG	0	0	0	0	0	0
2	CEPOKOKUNING	0	0	0	0	0	0
3	PASEKARAN	0	0	0	0	0	0
4	KALISALAK	0	0	0	0	22	54
5	KAUMAN	0	0	0	0	13	23
6	KECEPAK	0	0	0	0	5	9
7	SAMBONG	1	1 150	0	0	5	8
8	KLIDANG WETAN	0	0	0	0	2	5
9	KLIDANG LOR	0	0	0	0	16	43
10	KASEPUHAN	0	0	0	0	9	19
11	WATESALIT	0	0	3	152	0	0
12	KALIPUCANG WETAN	0	0	0	0	13	76
13	KALIPUCANG KULON	1	110	0	0	3	15
14	KARANGANYAR	0	0	0	0	12	49
15	DENASRI KULON	0	0	0	0	7	26
16	DENASRI WETAN	0	0	0	0	2	9
17	PROYONANGGAN TNG.	3	254	0	0	11	42
18	PROYONANGGAN UTR.	0	0	0	0	10	39
19	PROYONANGGAN SELT	0	0	0	0	4	15
20	KARANGASEM UTARA	3	476	30	653	77	1 056
21	KARANGASEM SELT.	5	735	10	47	5	14
J U M L A H		13	2 725	43	852	216	1 502

Sumber : POTENSI DESA

Tabel 5.8 LANJUTAN

NO.	D E S A	KERAJINAN RUMAH TANGGA		JUMLAH	
		USAHA (UNIT)	PEKERJA (ORG)	USAHA (UNIT)	PEKERJA (ORG)
(1)	(2)	(9)	(10)	(11)	(12)
1	ROWOBELANG	2	5	2	5
2	CEPOKOKUNING	1	2	1	2
3	PASEKARAN	4	8	4	8
4	KALISALAK	1	2	21	56
5	KAUMAN	6	11	16	34
6	KECEPAK	0	0	3	9
7	SAMBONG	1	2	5	1 160
8	KLIDANG WETAN	0	0	2	5
9	KLIDANG LOR	0	0	16	43
10	KASEPUHAN	3	5	12	24
11	WATESALIT	0	0	3	152
12	KALIPUCANG WETAN	0	0	13	76
13	KALIPUCANG KULON	3	5	7	130
14	KARANGANYAR	2	4	14	53
15	DENASRI KULON	8	0	15	26
16	DENASRI WETAN	5	9	7	18
17	PROYONANGGAN TNG.	1	2	15	298
18	PROYONANGGAN UTR.	2	4	12	43
19	PROYONANGGAN SELT.	5	9	9	24
20	KARANGASEM UTARA	11	17	121	2 202
21	KARANGASEM SELT.	4	8	24	804
JUMLAH		59	93	322	5 172

Sumber : BPS Kabupaten Batang

BAB VI

TRANSPORTASI DAN KEUANGAN



<http://batangka.ac.id>

Tabel 6.1

BANYAKNYA KENDARAAN BERMOTOR
MENURUT DESA TAHUN 2015

No.	D E S A	JENIS KENDARAAN					
		TRUK	BUS	MOBIL DINAS	MOBIL PRIBADI	PERAHU/ KAPAL MOTOR	SEPEDA MOTOR
(1)	(2)	(3)	(4)	(5)	(6)	(7)	(8)
1	ROWOBELANG	0	0	3	7	0	244
2	CEPOKKUNING	0	0	1	27	0	408
3	PASEKARAN	6	0	14	130	0	937
4	KALISALAK	15	0	21	59	0	490
5	KAUMAN	23	0	25	173	0	2 002
6	KECEPAK	4	0	2	24	0	272
7	SAMBONG	13	15	5	65	0	554
8	KLIDANG WETAN	4	0	0	15	20	327
9	KLIDANG LOR	1	0	0	16	113	187
10	KASEPUHAN	21	0	8	96	0	3 339
11	WATESALIT	0	0	6	58	0	291
12	KALIPUCANG WETAN	0	0	0	19	0	231
13	KALIPUCANG KULON	2	0	0	27	0	201
14	KARANGANYAR	2	0	0	16	0	185
15	DENASRI KULON	6	0	5	55	0	172
16	DENASRI WETAN	15	0	4	53	0	159
17	PROYONANGGAN TNG.	27	0	4	57	0	611
18	PROYONANGGAN UTR.	19	2	2	111	4	1 023
19	PROYONANGGAN SELT.	5	0	7	111	0	967
20	KARANGASEM UTARA	12	2	1	60	315	1 939
21	KARANGASEM SELT.	4	4	3	83	16	1 059
J U M L A H		179	23	111	1 262	468	15 598

Sumber : MONOGRAFI DESA

Tabel 6.2

BANYAKNYA KENDARAAN TIDAK BERMOTOR
MENURUT DESA TAHUN 2015

No.	D E S A	JENIS KENDARAAN TIDAK BERMOTOR			
		ANDONG / DOKAR	GEROBAK	BECAK	SEPEDA
(1)	(2)	(3)	(4)	(5)	(6)
1	ROWOBELANG	0	0	0	287
2	CEPOKOKUNING	0	0	0	100
3	PASEKARAN	0	0	5	492
4	KALISALAK	0	0	4	258
5	KAUMAN	0	0	26	2 744
6	KECEPAK	0	0	6	575
7	SAMBONG	0	0	23	224
8	KLIDANG WETAN	0	0	17	325
9	KLIDANG LOR	3	0	8	409
10	KASEPUHAN	0	0	43	2 717
11	WATESALIT	0	0	5	461
12	KALIPUCANG WETAN	0	0	13	325
13	KALIPUCANG KULON	0	0	7	236
14	KARANGANYAR	0	0	6	299
15	DENASRI KULON	0	0	27	287
16	DENASRI WETAN	0	0	28	641
17	PROYONANGGAN TNG.	0	0	14	1 607
18	PROYONANGGAN UTR.	0	0	16	1 159
19	PROYONANGGAN SELT.	0	0	14	2 194
20	KARANGASEM UTARA	3	0	36	1 029
21	KARANGASEM SELT.	0	0	32	1 043
J U M L A H		6	0	330	17 412

Sumber : MONOGRAFI DESA

Tabel 6.3

JUMLAH RUMAH MENURUT JENIS DINDING
TAHUN 2015

No.	D E S A	JENIS BANGUNAN		JUMLAH
		PERMANEN	SEMI PERMANEN	
(1)	(2)	(3)	(4)	(6)
1	ROWOBELANG	401	105	506
2	CEPOKOKUNING	466	132	598
3	PASEKARAN	1 377	101	1 478
4	KALISALAK	1 098	73	1 171
5	KAUMAN	3 848	302	4 150
6	KECEPAK	577	30	607
7	SAMBONG	1 282	352	1 634
8	KLIDANG WETAN	643	50	693
9	KLIDANG LOR	772	121	893
10	KASEPUHAN	2 859	242	3 101
11	WATESALIT	713	37	750
12	KALIPUCANG WETAN	367	79	446
13	KALIPUCANG KULON	316	27	343
14	KARANGANYAR	285	24	309
15	DENASRI KULON	1 032	172	1 204
16	DENASRI WETAN	761	305	1 066
17	PROYONANGGAN TNG.	1 898	160	2 058
18	PROYONANGGAN UTR.	1 434	123	1 557
19	PROYONANGGAN SELT.	1 691	85	1 776
20	KARANGASEM UTARA	2 604	556	3 160
21	KARANGASEM SELT.	1 833	362	2 195
J U M L A H		26 257	3 438	29 695

Sumber : BPS KAB. BATANG

Tabel 6.4

JUMLAH SARANA/ALAT KOMUNIKASI
MENURUT DESA TAHUN 2015

No.	D E S A	SARANA/ALAT KOMUNIKASI		
		KANTOR POS	RADIO	TELEVISI
(1)	(2)	(3)	(4)	(5)
1	ROWOBELANG	0	85	519
2	CEPOKKUNING	0	81	610
3	PASEKARAN	0	61	1 504
4	KALISALAK	0	23	1 193
5	KAUMAN	0	29	4 221
6	KECEPAK	0	14	616
7	SAMBONG	0	40	1 665
8	KLIDANG WETAN	0	25	709
9	KLIDANG LOR	0	82	910
10	KASEPUHAN	0	28	3 153
11	WATESALIT	0	8	762
12	KALIPUCANG WETAN	0	13	453
13	KALIPUCANG KULON	0	13	348
14	KARANGANYAR	0	94	314
15	DENASRI KULON	0	17	1 228
16	DENASRI WETAN	0	13	1 093
17	PROYONANGGAN TNG.	1	22	2 094
18	PROYONANGGAN UTR.	0	17	1 582
19	PROYONANGGAN SELT.	0	110	1 805
20	KARANGASEM UTARA	0	59	3 220
21	KARANGASEM SELT.	0	39	2 240
J U M L A H		1	873	30 239

Sumber : MONOGRAFI DESA

Tabel 6.5

BESARNYA BANTUAN DANA DESA TAHUN 2015 (000 Rp)

No.	D E S A	BANTUAN DANA DESA			
		JUMLAH	TAHAP 1	TAHAP 2	TAHAP 3
(1)	(2)	(3)	(4)	(5)	(6)
1	ROWOBELANG	271 257	108 501	108 503	54 251
2	CEPOKOKUNING	270 045	108 018	108 018	54 009
3	PASEKARAN	272 480	108 992	108 992	54 496
4	KALISALAK	270 020	108 008	108 008	54 004
5	KAUMAN	-	-	-	-
6	KECEPAK	270 321	108 128	108 128	54 064
7	SAMBONG	-	-	-	-
8	KLIDANG WETAN	278 139	111 256	111 256	55 628
9	KLIDANG LOR	283 252	113 300	113 301	56 650
10	KASEPUHAN	-	-	-	-
11	WATESALIT	-	-	-	-
12	KALIPUCANG WETAN	269 244	107 698	107 698	53 849
13	KALIPUCANG KULON	268 892	107 557	107 557	53 778
14	KARANGANYAR	263 649	105 460	105 460	52 730
15	DENASRI KULON	308 614	123 446	123 446	61 723
16	DENASRI WETAN	283 434	113 374	113 374	56 687
17	PROYONANGGAN TNG.	-	-	-	-
18	PROYONANGGAN UTR.	-	-	-	-
19	PROYONANGGAN SELT.	-	-	-	-
20	KARANGASEM UTARA	-	-	-	-
21	KARANGASEM SELT.	-	-	-	-
JUMLAH		3 309 347	1 323 739	1 323 739	661 869

Sumber : MONOGRAFI DESA

Tabel 6.6

**BESARNYA KETETAPAN DAN REALISASI PAJAK
BUMI DAN BANGUNAN PER DESA TAHUN 2015**

No.	D E S A	KETETAPAN (Rp)	REALISASI (Rp)	SISA (Rp)
(1)	(2)	(3)	(4)	(5)
1	ROWOBELANG	109 675 563	67 002 888	42 672 675
2	CEPOKUNING	61 101 762	35 534 144	25 567 618
3	PASEKARAN	151 902 135	105 889 526	46 012 609
4	KALISALAK	160 739 428	91 679 812	69 059 616
5	KAUMAN	768 611 797	569 823 901	198 787 896
6	KECEPAK	86 552 326	58 815 556	27 736 770
7	SAMBONG	559 698 196	485 132 307	74 565 889
8	KLIDANG WETAN	62 822 294	36 280 495	26 541 799
9	KLIDANG LOR	65 072 265	28 844 042	36 228 223
10	KASEPUHAN	432 878 187	351 985 503	80 892 684
11	WATESALIT	70 047 099	51 546 559	18 500 540
12	KALIPUCANG WETAN	44 435 920	38 585 705	5 850 215
13	KALIPUCANG KULON	80 088 309	80 088 309	0
14	KARANGANYAR	110 354 230	103 853 037	6 501 193
15	DENASRI KULON	121 755 390	65 410 223	56 345 167
16	DENASRI WETAN	95 930 786	45 914 529	50 016 257
17	PROYONANGGAN TNG.	274 689 359	204 791 347	69 898 012
18	PROYONANGGAN UTR.	136 714 281	92 007 956	44 706 325
19	PROYONANGGAN SELT.	117 898 199	73 855 396	44 042 803
20	KARANGASEM UTARA	274 749 055	176 392 308	98 356 747
21	KARANGASEM SELT.	180 655 760	122 359 370	58 296 390
JUMLAH		3 966 372 341	2 885 792 913	1 080 579 428

Sumber : KANTOR KEC. BATANG

Tabel 6.7

PEROLEHAN SUARA DPRD KABUPATEN BATANG
PEMILU 2014 WILAYAH DAPIL I DIRINCI PER PARTAI

No.	NAMA PARTAI	PEROLEHAN SUARA
(1)	(2)	(3)
1	PARTAI HANURA	7 237
2	PARTAI KARYA PEDULI BANGSA	0
3	PARTAI PENGUSAHA DAN PEKRJA INDONESIA	0
4	PARTAI PEDULI RAKYAT NASIONAL	2 795
5	PARTAI GERINDRA	2 898
6	PARTAI BARIAN NASIONAL	1 773
7	PARTAI Keadilan dan Persatuan Indonesia	0
8	PARTAI Keadilan Sejahtera	2 768
9	PARTAI AMANAT NASIONAL	1 958
10	PARTAI PERJUANGAN INDONESIA BARU	0
11	PARTAI KEDAULATAN	75
12	PARTAI PERSATUAN DAERAH	0
13	PARTAI KEBANGKITAN BANGSA	3 462
14	PARTAI PEMUDA INDONESIA	0
15	PARTAI NASIONAL INDONESIA MARHAENISME	115
16	PARTAI DEMOKRASI PEMBARUAN	1 440
17	PARTAI KARYA PERJUANGAN	92
18	PARTAI MATAHARI BANGSA	158
19	PARTAI PENEGAK DEMOKRASI INDONESIA	0
20	PARTAI DEMOKRASI KEBANGSAAN	0
21	PARTAI REPUBLIKA NUSANTARA	111
J U M L A H		24 882

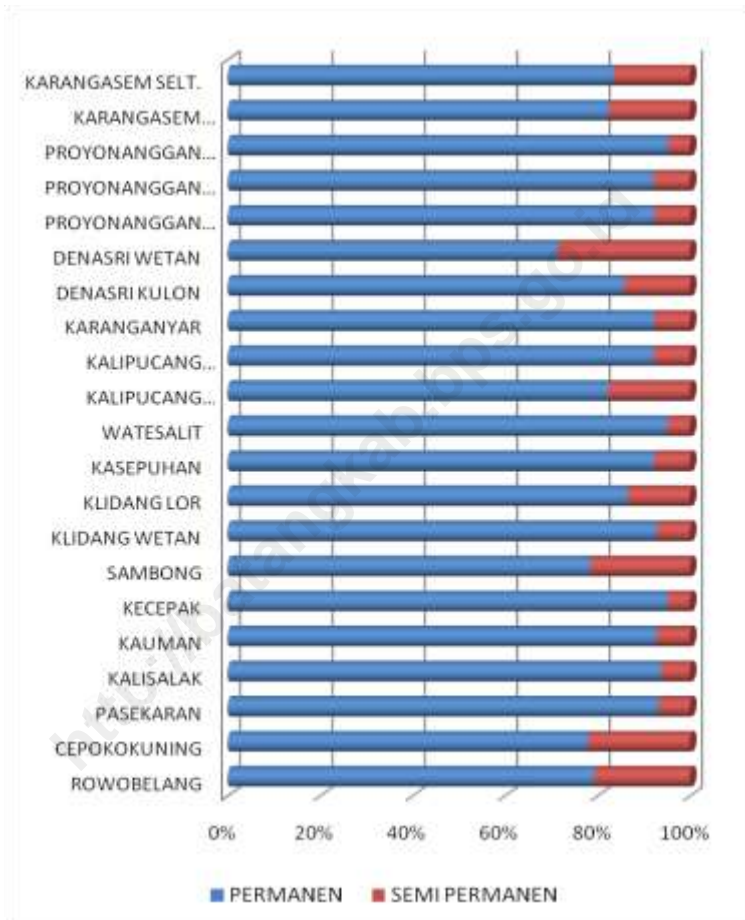
Sumber : PPK KEC. BATANG

Tabel 6.7 LANJUTAN

No.	NAMA PARTAI	PEROLEHAN SUARA
(1)	(2)	(3)
22	PARTAI PELOPOR	17
23	PARTAI GOLKAR	6 094
24	PARTAI PERSATUAN PEMBANGUNAN	802
25	PARTAI DAMAI SEJAHTERA	0
26	PARTAI NASIONAL BENTENG KERAKYATAN INDONESIA	0
27	PARTAI BULAN BINTANG	188
28	PARTAI DEMOKRASI INDONESIA PERJUANGAN	14 457
29	PBR	81
30	PARTAI PATRIOT	0
31	PARTAI DEMOKRAT	13 554
32	PARTAI KASIH DEMOKRASI INDONESIA	0
33	PARTAI INDONESIA SEJAHTERA	104
34	PARTAI KEBANGKITAN NASIONAL ULAMA	633
35	PARTAI MERDEKA	0
36	PARTAI PERSATUAN NAHDATUL UMMAH INDONESIA	0
37	PARTAI SARIKAT INDONESIA	0
38	PARTAI BURUH	0
J U M L A H		35 930

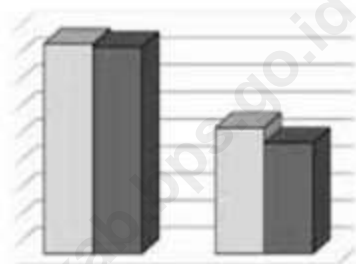
Sumber: PPK KEC. BATANG

GRAFIK 6.1
 PERSENTASE BANGUNAN TEMPAT TINGGAL
 MENURUT JENIS DINDINGNYA TAHUN 2015



BAB VII

PERBANDINGAN ANTAR KECAMATAN



<http://batangkep.sps.go.id>

Tabel 7.1

PERBANDINGAN WILAYAH ANTAR KECAMATAN
TAHUN 2015

	KECAMATAN	LUAS (ha)	PERSENTASE
	(1)	(2)	(3)
1	Wonotunggal	5 235,27	6,64
2	Bandar	7 332,80	9,30
3	Blado	7 838,92	9,94
4	Reban	4 633,38	5,88
5	Bawang	7 384,51	9,36
6	Tersono	4 932,98	6,26
7	Gringsing	7 276,64	9,23
8	Limpung	3 341,66	4,24
9	Banyuputih	4 442,50	5,63
10	Subah	8 352,17	10,59
11	Pecalungan	3 618,97	4,59
12	Tulis	4 508,78	5,72
13	Kandeman	4 175,67	5,29
14	Batang	3 434,54	4,36
15	Warungasem	2 355,37	2,99
	Jumlah	78 864,16	100,00

Sumber : BPS Kab. Batang

Tabel 7.2

PERBANDINGAN PENDUDUK ANTAR KECAMATAN
TAHUN 2015

	KECAMATAN	JENIS KELAMIN		JUMLAH	SEX RATIO
		LAKI-LAKI	PEREMPUAN		
	(1)	(2)	(3)	(4)	(5)
1	Wonotunggal	16 297	16 207	32 504	100,56
2	Bandar	33 444	33 119	66 564	100,98
3	Blado	22 322	21 974	44 296	101,58
4	Reban	18 544	18 626	37 170	99,56
5	Bawang	26 806	26 505	53 311	101,14
6	Tersono	18 727	18 687	37 414	100,21
7	Gringsing	29 607	29 122	58 730	101,67
8	Limpung	20 270	20 401	40 671	99,36
9	Banyuputih	17 156	17 310	34 466	99,11
10	Subah	25 191	25 822	51 012	97,56
11	Pecalungan	15 513	15 986	31 499	97,04
12	Tulis	17 443	17 700	35 143	98,55
13	Kandeman	23 610	24 024	47 634	98,28
14	Batang	62 054	62 578	124 632	99,16
15	Warungasem	24 087	23 957	480 44	100,54
	Jumlah	371 071	372 020	743 090	99,75

Sumber : BPS Kab. Batang



DATA

MENCERDASKAN BANGSA

<http://batang.kab.bps.go.id>



**BADAN PUSAT STATISTIK
KABUPATEN BATANG**

Jalan Pemuda No. 9 Batang 51216

Telp/Fax (0285) 291004

Homepage: www.batangkab.bps.go.id Email: bat3325@bps.go.id

ISSN 978-602-375056-6



9 786026 375056 >