

Katalog/Catalog: 1102001.6111020

KECAMATAN

SUKADANA

DALAM ANGKA

*Sukadana District
In Figures*



2023



BADAN PUSAT STATISTIK
KABUPATEN KAYONG UTARA
BPS-STATISTICS OF KAYONG UTARA REGENCY

KECAMATAN

SUKADANA

DALAM ANGKA

*Sukadana District
In Figures*



2023

KECAMATAN SUKADANA DALAM ANGKA
Sukadana District in Figures
2023

ISSN: -

No. Publikasi/*Publication Number*: 61110.2316

Katalog /*Catalog*: 1102001.6111020

Ukuran Buku/*Book Size*: 14,8 cm x 21 cm

Jumlah Halaman/*Number of Pages*: xxvi + 78 hal/*pages*

Naskah/*Manuscript*:

BPS Kabupaten Kayong Utara

BPS-Statistics of Kayong Utara Regency

Penyunting/*Editor*:

BPS Kabupaten Kayong Utara

BPS-Statistics of Kayong Utara Regency

Desain Kover/*Cover Design*:

BPS Kabupaten Kayong Utara

BPS-Statistics of Kayong Utara Regency

Ilustrasi Kover/*Cover Illustration*:

BPS Kabupaten Kayong Utara/*BPS-Statistics of Kayong Utara Regency*

Diterbitkan oleh/*Published by*:

©BPS Kabupaten Kayong Utara/*BPS-Statistics of Kayong Utara Regency*

Dicetak oleh/*Printed by*:

BPS Kabupaten Kayong Utara/*BPS-Statistics of Kayong Utara Regency*

Dilarang mengumumkan, mendistribusikan, mengomunikasikan, dan/atau menggandakan sebagian atau seluruh isi buku ini untuk tujuan komersil tanpa izin tertulis dari Badan Pusat Statistik Kabupaten Kayong Utara.

Prohibited to announce, distribute, communicate, and/or copy part or all of this book for commercial purpose without permission from BPS-Statistics of Kayong Utara Regency.

TIM PENYUSUN/TEAM MEMBERS

Pengarah/Director

Sugeng Junedi, SST., M.Si.

Penanggung Jawab/Persons in Charge

Sugeng Junedi, SST., M.Si.

Penyunting/Editors

Pujo Utomo, SST.

Pengolah Data dan Penulis Naskah/Data Processor and Writers

Anika Basa Meldion Simamora, S.Tr.Stat.

Penata Letak/Layout Designers

Anika Basa Meldion Simamora, S.Tr.Stat.

Pembuat Grafis/Graphic Designers

Dandy Adetiar Al Rizki, S.Tr.Stat., Pujo Utomo, SST., Anika Basa Meldion Simamora, S.Tr.Stat.

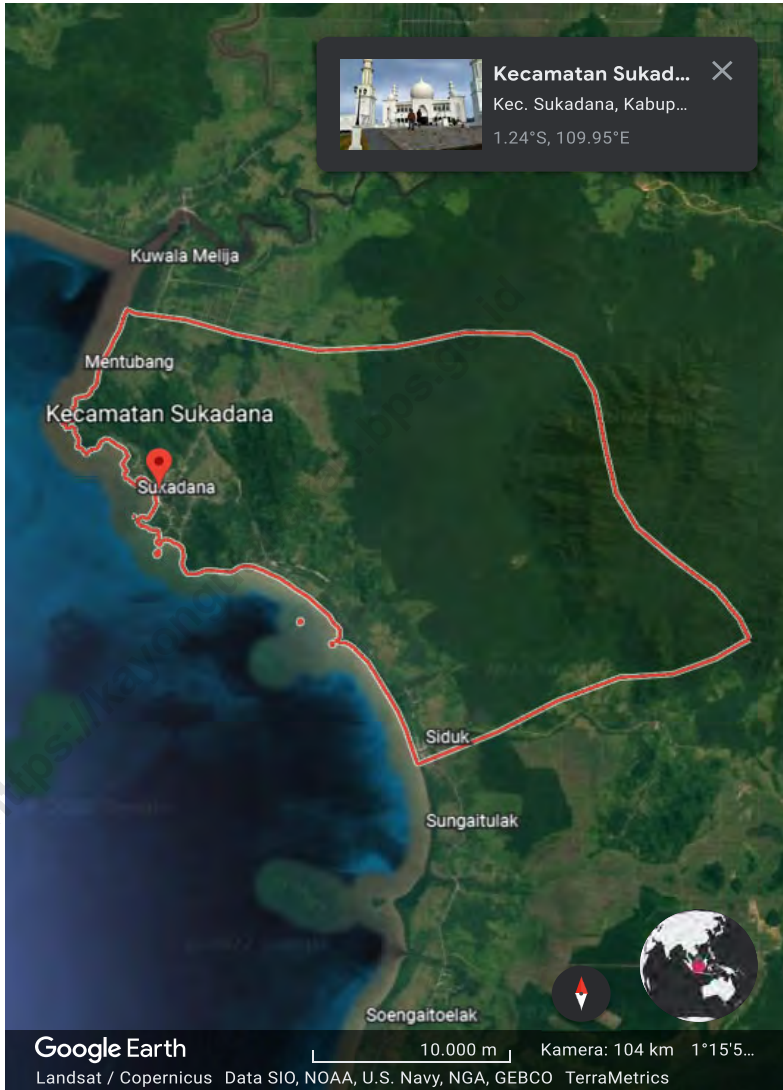
KONTRIBUTOR DATA/DATA CONTRIBUTORS

1. Kementerian Agama Kabupaten Kayong Utara/*Kayong Utara Regency Ministry of Religious Affair*
2. Kementerian Pendidikan, Kebudayaan, Riset, dan Teknologi/*Ministry of Education, Culture, Research, and Technology*
3. Badan Pusat Statistik/*BPS-Statistics Indonesia*
4. Pemerintah Kecamatan Sukadana/*Government of Sukadana District*
5. Dinas Kependudukan dan Pencatatan Sipil Kabupaten Kayong Utara/*Department of Population and Civil Registration of Kayong Utara Regency*
6. Dinas Kesehatan, Pengendalian Penduduk, dan Keluarga Berencana
7. Kabupaten Kayong Utara/*Health, Population Control and Family Planning Office of Kayong Utara Regency*
8. Dinas Perdagangan Kabupaten Kayong Utara/*Regional Agency for Trade of Kayong Utara Regency*

<https://kayongutarakab.bps.go.id>

PETA WILSAYAH SUKADANA

MAP OF SUKADANA



KEPALA BPS KABUPATEN KAYONG UTARA
CHIEF STATISTICIAN OF KAYONG UTARA REGENCY



SUGENG JUNEDI, SST., M.Si.



KATA PENGANTAR

Publikasi Kecamatan Sukadana dalam Angka 2023 merupakan salah satu tugas pokok Statistisi yang secara rutin disusun dan diterbitkan setiap tahun. Adapun isian publikasi ini menampilkan data makro dan mikro pada unit wilayah terkecil yaitu sampai tingkat Desa/Kelurahan. Data yang disajikan bersumber dari berbagai sumber kegiatan perstatistikan baik itu data primer maupun data sekunder seperti hasil sensus/survei BPS dan produk kompilasi pencatatan administrasi SKPD tingkat kecamatan setempat.

Melalui publikasi ini, masyarakat Kecamatan Sukadana dapat menerima informasi statistik berupa angka yang dikemas dalam bentuk data untuk memenuhi kepentingan para konsumen data. Data yang disajikan sangat dibutuhkan sebagai bahan dasar evaluasi, monitoring, dan penyusunan program - program pembangunan yang akan datang di Kecamatan Sukadana.

Akhirnya, kepada para konsumen data, besar harapan kami semoga publikasi ini memberi manfaat dan kemanfaatan dalam rangka mendukung perencanaan, monitoring, dan evaluasi pembangunan secara umum, khususnya di Kecamatan Sukadana.

Sukadana, September 2023
Kepala Badan Pusat Statistik
Kabupaten Kayong Utara



Sugeng Junedi, SST., M.Si.



PREFACE

The publication of Sukadana District in Figures 2022 is one of the main tasks of Statistics which is routinely compiled and published every year. The contents of this publication display macro and micro data on the smallest regional unit, up to the village/kelurahan level. The data presented is sourced from various sources of statistical activities, both primary data and secondary data, such as the results of the BPS census/survey and the compilation of administrative records of SKPD at the this District.

Through this publication, the people of Sukadana District can receive statistical information in the form of numbers packaged in data to meet the interests of data consumers. The data presented is really needed as basic material for evaluation, monitoring and preparation of future development programs in Sukadana District.

Finally, to data consumers, we hope that this publication will provide benefits and benefits in order to support planning, monitoring, and evaluation of development in general, especially in Sukadana District.

*Sukadana, September 2023
Chief Statistician of
Kayong Utara Regency*



Sugeng Junedi, SST., M.Si.

DAFTAR ISI/CONTENTS

	Halaman <i>Page</i>
Kata Pengantar/ <i>Preface</i>	xi
Daftar Isi/ <i>Contents</i>	xiii
Daftar Tabel/ <i>List of Tables</i>	xv
Daftar Gambar/ <i>List of Figures</i>	xxi
Penjelasan Umum/ <i>Explanatory Notes</i>	xxiii
Daftar Singkatan/ <i>List of Abbreviation</i>	xxv
1. Geografi/ <i>Geography</i>	1
2. Pemerintahan/ <i>Government</i>	11
3. Penduduk/ <i>Population</i>	19
4. Sosial dan Kesejahteraan Rakyat/ <i>Social and Welfare</i>	29
5. Pertanian/ <i>Agriculture</i>	45
6. Pariwisata, Transportasi, dan Komunikasi/ <i>Tourism, Transportation, and Communication</i>	57
7. Perbankan, Koperasi, dan Perdagangan/ <i>Banking, Cooperative, and Trade</i>	69

DAFTAR TABEL/LIST OF TABLES

	Halaman Page
1. GEOGRAFI/GEOGRAPHY	
1.1 KEADAAN GEOGRAFI GEOGRAPHY CONDITION	
1.1.1 Luas Daerah Menurut Desa/Kelurahan di Kecamatan Sukadana, 2022 <i>Total Area by Villages/Kelurahan in Sukadana District, 2022.....</i>	8
1.1.2 Jarak ke Ibukota Kecamatan dan Ibukota Kabupaten/Kota Menurut Desa/Kelurahan di Kecamatan Sukadana (km), 2022 <i>Distance to the District Capital and Regency/Municipal Capital by Villages/Kelurahan in Sukadana District (km), 2022.....</i>	9
2. PEMERINTAHAN/GOVERNMENT	
2.1 WILAYAH ADMINISTRATIF ADMINISTRATIVE AREA	
2.1.1 Jumlah Dusun dan Rukun Tetangga (RT) Menurut Desa/Kelurahan di Kecamatan Sukadana, 2022 <i>Number of Hamlets and Rukun Tetangga by Villages/Kelurahan in Sukadana District, 2022.....</i>	16
2.2 SUMBER DAYA MANUSIA HUMAN RESOURCES	
2.2.1 Jumlah Pegawai Negeri Sipil Menurut Pemerintah Daerah dan Jenis Kelamin di Kecamatan Sukadana, 2022 <i>Number of Civil Servants by Local Government and Sex in Sukadana District, 2022</i>	17
2.2.2 Jumlah Pegawai Negeri Sipil Pemerintah Daerah Kecamatan Sukadana Menurut Tingkat Pendidikan dan Jenis Kelamin, 2022 <i>Number of Civil Servants of Sukadana District Government by Educational Level and Gender, 2022</i>	18

3. PENDUDUK/POPULATION

3.1 Penduduk, Distribusi Persentase Penduduk, Kepadatan Penduduk, Rasio Jenis Kelamin Penduduk Menurut Desa/Kelurahan di Kecamatan Sukadana, 2022
Population, Percentage Distribution of Population, Population Density, and Population Sex Ratio by Villages/Kelurahan in Sukadana District, 2022..... 26

4. SOSIAL DAN KESEJAHTERAAN RAKYAT/SOCIAL AND WELFARE

**4.1 PENDIDIKAN
EDUCATION**

4.1.1 Banyaknya Desa¹/Kelurahan yang Memiliki Fasilitas Sekolah Menurut Tingkat Pendidikan di Kecamatan Sukadana, 2020–2022
Number of Villages¹/Kelurahan Having Educational Facilities by Educational Level in Sukadana District, 2020–2022..... 34

4.1.2 Jumlah Sekolah Menurut Tingkat Pendidikan di Kecamatan Sukadana, 2021/2022 dan 2022/2023
Number of Schools by Educational Level in Sukadana District, 2021/2022 and 2022/2023..... 35

4.1.3 Jumlah Guru Menurut Tingkat Pendidikan di Kecamatan Sukadana, 2021/2022 dan 2022/2023
Number of Teachers by Educational Level in Sukadana District, 2021/2022 and 2022/2023..... 36

4.1.4 Jumlah Murid Menurut Tingkat Pendidikan di Kecamatan Sukadana, 2021/2022 dan 2022/2023
Number of Pupils by Educational Level in Sukadana District, 2021/2022 and 2022/2023..... 37

**4.2 KESEHATAN
HEALTH**

4.2.1 Banyaknya Desa¹/Kelurahan yang Memiliki Sarana Kesehatan Menurut Jenis Sarana Kesehatan di Kecamatan Sukadana, 2020–2022
Number of Villages¹/Kelurahan Health Facilities by Type of Health Facilities in Sukadana District, 2020–2022 38

4.2.2	Banyaknya Balita (0-59) Penderita Gizi Buruk dan Gizi Kurang Menurut Desa/Kelurahan di Kecamatan Sukadana, 2022 <i>Number of Toddlers (0-59) with Malnutrition by Villages/Kelurahan in Sukadana District, 2022</i>	39
4.3	AGAMA DAN SOSIAL LAINNYA RELIGION AND OTHER SOCIAL AFFAIRS	
4.3.1	Jumlah Tempat Peribadatan Menurut Desa/ Kelurahan di Kecamatan Sukadana, 2022 <i>Number of Worship Places by Villages/Kelurahan in Sukadana District, 2022</i>	40
4.3.2	Banyaknya Kejadian Bencana Alam Menurut Desa/Kelurahan dan Jenis Bencana Alam di Kecamatan Sukadana, 2022 <i>Number of Natural Disaster Events by Villages/Kelurahan and Type of Natural Disaster in Sukadana District, 2022</i>	41
5.	PERTANIAN/AGRICULTURE	
5.1	Luas Panen Tanaman Sayuran dan Buah-buahan Semusim Menurut Jenis Tanaman di Kecamatan Sukadana (ha), 2019–2022 <i>Harvested Area of Seasonal Vegetables and Fruits by Kind of Plant in Sukadana District (ha), 2019–2022</i>	50
5.2	Produksi Tanaman Sayuran dan Buah-buahan Semusim Menurut Jenis Tanaman di Kecamatan Sukadana (kuintal), 2019–2022 <i>Production of Seasonal Vegetables and Fruits by Kind of Plant in Sukadana District (quintal), 2019–2022</i>	51
5.3	Luas Panen Tanaman Biofarmaka Menurut Jenis Tanaman di Kecamatan Sukadana (m ²), 2019–2022 <i>Harvested Area of Medicinal Plants by Kind of Plant in Sukadana District (m²), 2019–2022</i>	52
5.4	Produksi Tanaman Biofarmaka Menurut Jenis Tanaman di Kecamatan Sukadana (kg), 2019–2022 <i>Production of Medicinal Plants by Kind of Plant in Sukadana District (kg),2019–2022</i>	53
5.5	Luas Panen Tanaman Hias Menurut Jenis Tanaman di Kecamatan Sukadana (m ²), 2019–2022	

	Halaman Page
	54
5.6	55
5.7	56
6.	
6.1	
6.1.1	63
6.2	
6.2.1	64
6.3	
6.3.1	66

6.3.2	Jumlah Menara Telepon seluler dan Operator Layanan Komunikasi Telepon Seluler Menurut Desa/ Kelurahan di Kecamatan Sukadana, 2022 <i>Number of Base Transceiver Station (BTS) and Cellular Phone Communication Service Operators by Villages/Kelurahan in Sukadana District, 2022</i>	67
6.3.3	Kekuatan Sinyal Telepon Seluler dan Jenis Sinyal Internet Telepon Seluler Menurut Desa/Kelurahan di Kecamatan Sukadana, 2022 <i>The Strenght of Celular Phone Signal by Villages/Kelurahan in Sukadana District, 2022</i>	68
7.	PERBANKAN, KOPERASI, DAN PERDAGANGAN/BANKING, COOPERATIVE, AND TRADE	
7.1	Banyaknya Sarana Lembaga Keuangan Bank Menurut Desa/ Kelurahan dan Jenis Bank di Kecamatan Sukadana, 2022 <i>Number of Bank by Villages/Kelurahan and Type of Bank in Sukadana District, 2022</i>	74
7.2	Banyaknya Koperasi Aktif Menurut Menurut Desa/Kelurahan dan Jenis Koperasi di Kecamatan Sukadana, 2022 <i>Number of Cooperative by Villages/Kelurahan and Type of Cooperative in Sukadana District, 2022</i>	75
7.3	Banyaknya Sarana Perdagangan Menurut Desa/Kelurahan dan Jenis Sarana Perdagangan di Kecamatan Sukadana, 2022 <i>Number of Trade Facilities by Villages/Kelurahan and Type of Trade Facilities in Sukadana District, 2022</i>	77

DAFTAR GAMBAR/LIST OF FIGURES

	Halaman Page	
1.1	Luas Daerah menurut Desa/Kelurahan (%), 2022 <i>Total Area by Village/Kelurahan (%), 2022</i>	6
1.2	Jarak ke Ibukota Kecamatan Menurut Desa/ Kelurahan di Kecamatan Sukadana (km), 2022 <i>Distance to the District Capital by Village/Kelurahan in Sukadana District (km), 2022</i>	7
3.1	Persentase Penduduk Menurut Desa/Kelurahan di Kecamatan Sukadana, 2022 <i>Percentage Population by Villages/Kelurahan in Sukadana District, 2022</i>	24
3.2	Kepadatan Penduduk (per Km ²) Menurut Desa/ Kelurahan di Kecamatan Sukadana, 2022 <i>Population Density per sq.km² by Villages/Kelurahan in Sukadana District, 2022</i>	25
6.1	Jumlah Operator Layanan Komunikasi Telepon Seluler Menurut Desa/Kelurahan di Kecamatan Sukadana, 2022 <i>Number of Cellular Phone Communication Service Operators by Villages/Kelurahan in Sukadana District, 2022</i>	62

PENJELASAN UMUM/EXPLANATORY NOTES

Tanda-tanda, satuan-satuan, dan lain-lainnya yang digunakan dalam publikasi ini adalah sebagai berikut:

Symbols, measurement units, and acronyms which are used in this publication, are as follows:

1. TANDA-TANDA/SYMBOLS

Data tidak tersedia/ <i>Data not available</i>	: ...
Tidak ada atau nol / <i>Null or zero</i>	: -
Data dapat diabaikan/ <i>Data negligible</i>	: 0
Tanda decimal/ <i>Decimal point</i>	: ,
Data tidak dapat ditampilkan/ <i>Not applicable</i>	: NA
Angka estimasi/ <i>Estimated figures</i>	: e
Angka diperbaiki/ <i>Revised figures</i>	: r
Angka sementara/ <i>Preliminary figures</i>	: x
Angka sangat sementara/ <i>Very preliminary figures</i>	: xx
Angka sangat sangat sementara/ <i>Very very preliminary figures</i>	: xxx

2. SATUAN/UNITS

barel/ <i>barrel</i>	: 158,99 liter/ <i>litres</i> = 1/6,2898 m ³
hektar (ha)/ <i>hectare (ha)</i>	: 10 000 m ²
kilometer (km)/ <i>kilometres (km)</i>	: 1 000 meter/ <i>meters (m)</i>
knot/ <i>knot</i>	: 1,8523 km/jam (<i>km/hour</i>)
kuintal/ <i>quintal</i>	: 100 kg
KWh	: 1 000 Watt <i>hour</i>
MWh	: 1 000 KWh
liter (untuk beras)/ <i>litre (for rice)</i>	: 0,80 kg
MMSCF	: 1/35,3 m ³
metrik ton (m.ton)/ <i>metric ton (m. ton)</i>	: 0,98421 long ton = 1 000 kg
ons/ <i>ounce</i>	: 28,31 gram/ <i>grams</i>
ton	: 1 000 kg

Satuan lain: buah, dus, butir, helai/lembar, kaleng, batang, pulsa, ton kilometer (ton-km), jam, menit, persen (%).

Other units: unit, pack, pieces, sheet, tin, pulse, ton-kilometres(ton-km), hour, minute, percent (%).

Perbedaan angka di belakang koma disebabkan oleh pembulatan angka.

The difference in decimal numbers is caused by rounding.

DAFTAR SINGKATAN/LIST OF ABBREVIATION

SI	: Stasiun Iklim/ <i>Climate Station</i>
SMPK	: Stasiun Meterologi Pertanian Khusus/ <i>Special Agricultural Meteorological Station</i>
t.t	: Tempat tidur/ <i>Bed</i>
BCG	: Bacillus Calmette Guerin
DPT	: Difteri, Pertusis, Tetanus/ <i>Diphtheria, Tetanus, and Pertussis</i>
TT	: Tetanus Toxoid
IOT	: Industri Obat Tradisional/ <i>Traditional Medicine Industry</i>
IKOT	: Industri Kecil Obat Tradisional/ <i>Traditional Medicine Small Industry</i>
Alkes	: Alat kesehatan/ <i>Health Kits</i>
PKRT	: Perbekalan Kesehatan Rumah tangga/ <i>Household Health Logistics</i>
Kompl	: Komplemen/ <i>Complement</i>
IRTP	: Industri Pangan Produksi Rumah Tangga/ <i>Foods Home Industry</i>
PBF	: Pedagang Besar Farmasi/ <i>Pharmacy Whole-seller</i>
GFK	: Gudang Farmasi Kab/Kota/Regency/ <i>Municipality Pharmacy Warehouse</i>
RB	: Rumah Bersalin/ <i>Delivery House</i>
Pustu	: Puskesmas pembantu/ <i>Auxiliary Public Health Center</i>
BP	: Balai Pengobatan/ <i>Polyclinic</i>
TPS	: Tempat Pembuangan Sampah Sementara / <i>landfill</i>
Jamkesmas	: Jaminan kesehatan masyarakat miskin/ <i>Poor public health insurance</i>
PJKMU	: Program Jaminan Kesehatan Masyarakat Umum/ <i>General Public Health Insurance Program</i>
SIUP	: Surat Ijin Usaha Perdagangan/ <i>Trading Permission Letter</i>
TDP	: Tanda Daftar Perusahaan/ <i>Company Registration Identity</i>
API	: Angka Pengenal Importir/ <i>Importer's Identity Number</i>



01

GEOGRAFI
GEOGRAPHY

<https://kayongutarakab.bps.go.id>



PENJELASAN TEKNIS**TECHNICAL NOTES**

- | | |
|---|--|
| <p>1. Secara geografis, Kecamatan Sukadana terletak antara 1° 08' 00" sampai dengan 1° 20' 00" Lintang Selatan dan 109° 52' 24" sampai dengan 110° 09' 48" Bujur Timur.</p> | <p>1. <i>Geographically, Sukadana District is located between 1° 08' 00" to 1° 20' 00" South Latitude and 109° 52' 24" to 110° 09' 48" East Longitude.</i></p> |
| <p>2. Berdasarkan letak administratif, Kecamatan Sukadana memiliki batas-batas: Utara – Kecamatan Simpang Hilir; Selatan – Kabupaten Ketapang; Barat – Kecamatan Pulau Maya; Timur – Kabupaten Ketapang</p> | <p>2. <i>Based on the administrative location, Sukadana District has the following boundaries: North – Simpang Hilir District; South – Ketapang Regency; West – Pulau Maya District; East – Ketapang Regency</i></p> |
| <p>3. Kecamatan Sukadana terdiri dari 10 Desa dan 34 Dusun.</p> | <p>3. <i>Sukadana District consists of 10 villages and 34 hamlets.</i></p> |

ULASAN

Menurut undang-undang RI No. 6 Tahun 2007 dan Surat Mendagri No. 135/439/SJ Tanggal 27 Februari 2007, luas wilayah Kecamatan Sukadana adalah 517,33 Km². Luas wilayah ini relatif besar jika dibandingkan wilayah kecamatan lain di Kayong Utara. Secara geografis, Kecamatan Sukadana antara 1° 08' 00" sampai dengan 1° 20' 00" Lintang Selatan dan 109° 52' 24" sampai dengan 110° 09' 48" Bujur Timur.

Sedangkan secara administratif, batas wilayah Kecamatan Sukadana adalah sebagai berikut:

Utara : Kecamatan Simpang Hilir;
Selatan: Kabupaten Ketapang;
Barat : Kecamatan Pulau Maya; dan
Timur : Kabupaten Ketapang.

Wilayah Kecamatan Sukadana terdiri dari 10 Desa dan 34 dusun.

DESCRIPTION

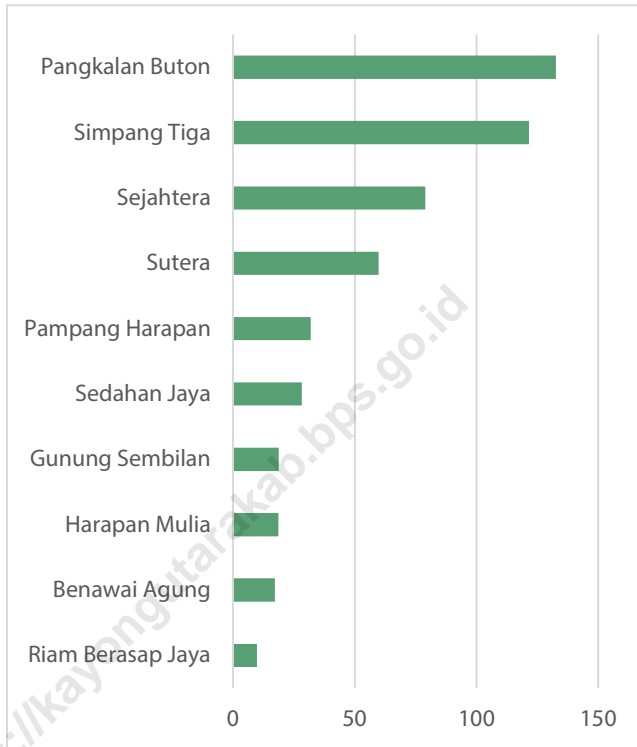
According to RI law no. 6 of 2007 and the Letter of the Minister of Home Affairs No. 135/439/SJ On 27 February 2007, the area of Sukadana District is 517,33 km². This area is relatively large when compared to other districts in Kayong Utara. Geographically, Sukadana District is between 1° 08' 00" to 1° 20' 00" South Latitude and 109° 52' 24" to 110° 09' 48" East Longitude.

Meanwhile, administratively, the boundaries of Sukadana District are as follows:

*North : Simpang Hilir District;
South : Ketapang Regency;
West : Sukadana Pulau Maya; and
East : Ketapang Regency.*

The Sukadana district consists of 10 villages and 34 hamlets.

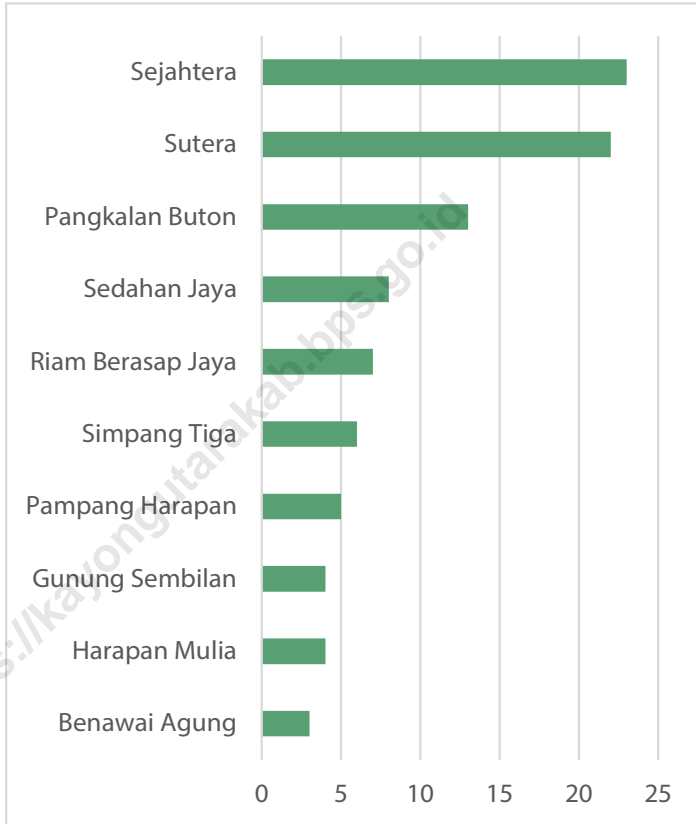
Gambar 1.1 Luas Daerah menurut Desa/Kelurahan (%), 2022
Figures 1.1 Total Area by Village/Kelurahan (%), 2022



Sumber/Source : Pemerintah Kecamatan Sukadana/Government of Sukadana District

Gambar 1.2
Figures

**Jarak ke Ibukota Kecamatan Menurut Desa/Kelurahan
di Kecamatan Sukadana (km), 2022**
*Distance to the District Capital by Village/Kelurahan in
Sukadana District (km), 2022*



Sumber/Source : BPS, Pendataan Potensi Desa (Podes) 2021/BPS-Statistics Indonesia, Village Potential Data Collecting 2021

1.1 KEADAAN GEOGRAFI GEOGRAPHY CONDITION

Tabel 1.1.1 **Luas Daerah Menurut Desa/Kelurahan di Kecamatan Sukadana, 2022**
Table *Total Area by Villages/Kelurahan in Sukadana District, 2022*

Desa/Kelurahan <i>Village/Kelurahan</i>	Luas <i>Total Area</i> (km ² /sq.km)	Persentase terhadap Luas Kecamatan <i>Percentage to District Area</i>
(1)	(2)	(3)
Simfang Tiga	59,77	11,55
Sejahtera	132,60	25,63
Pangkalan Buton	18,74	3,62
Sutera	17,20	3,32
Benawai Agung	18,59	3,59
Harapan Mulia	31,88	6,16
Sedahan Jaya	121,60	23,51
Gunung Sembilan	9,78	1,89
Pampang Harapan	28,18	5,45
Riam Berasap Jaya	78,99	15,27
Sukadana	517,33	100,00

Sumber/Source: Pemerintah Kecamatan Sukadana/Government of Sukadana District

Tabel 1.1.2
Table

Jarak ke Ibukota Kecamatan dan Ibukota Kabupaten/Kota Menurut Desa/Kelurahan di Kecamatan Sukadana (km), 2022
Distance to the District Capital and Regency/Municipal Capital by Villages/Kelurahan in Sukadana District (km),

Desa/Kelurahan <i>Village/Kelurahan</i>	Jarak ke Ibukota Kecamatan <i>Distance to District Capital</i>	Jarak ke Ibukota Kabupaten/ Kota <i>Distance to Regency/Municipal Capital</i>
(1)	(2)	(3)
Simpang Tiga	22	22
Sejahtera	13	13
Pangkalan Buton	4	3
Sutera	3	2
Benawai Agung	4	9
Harapan Mulia	5	11
Sedahan Jaya	6	11
Gunung Sembilan	7	5
Pampang Harapan	8	8
Riam Berasap Jaya	23	9

Sumber/Source: BPS, Pendataan Potensi Desa (Podes) 2022/BPS-Statistics Indonesia, Village Potential Data Collecting 2021



02

**PEMERINTAHAN
GOVERNMENT**

<https://kayongutarakab.bps.go.id>



PENJELASAN TEKNIS

1. **Rukun Tetangga** adalah lembaga kemasyarakatan yang dibentuk Pemerintah Daerah Desa sebagai bagian wilayah administrasi desa untuk memelihara dan melestarikan nilai-nilai kehidupan yang berdasarkan kegotongroyongan kekeluargaan, membantu meningkatkan kelancaran tugas pemerintah, pembangunan dan kemasyarakatan di desa.
2. **Dusun** merupakan bagian dari wilayah desa sebagai lingkungan kerja yang di dalamnya berlangsung pemerintahan desa dalam rangka pelayanan pemerintah dan masyarakat yang diakui dan dibina oleh Pemerintah Daerah yang ditetapkan oleh Kepala Desa.
3. **Pegawai negeri sipil (PNS)** merupakan bagian dari Aparatur Sipil Negara (ASN), yang telah diangkat secara tetap dan berhak mendapatkan jabatan tertentu dalam satuan tugasnya. Sebagai penopang pemerintahan suatu negara, berperan menciptakan sistem pada suatu negara dengan tujuan meningkatkan taraf hidup masyarakat.

TECHNICAL NOTES

1. **Rukun Tetangga** is a social institution established by the village government as part of the village administration area to maintain and preserve the values of life based on kinship cooperation, to help improve the smooth running of government, development and community tasks in the village.
2. **Dusun** is part of the village area as a work environment in which the village government takes place in the context of government and community services that are recognized and fostered by the Regional Government determined by the Village Head.
3. **Civil servants (PNS)** are part of the State Civil Apparatus (ASN), who have been appointed permanently and are entitled to certain positions in their task forces. As a support for the government of a country, it plays a role in creating a system in a country with the aim of improving people's living standards.

ULASAN**DESCRIPTION****Rukun Tetangga (RT)**

Jumlah rukun tetangga yang ada di wilayah Kecamatan Sukadana sebanyak 119 RT. Jumlah RT terbanyak ada di Desa Sutera yaitu sebanyak 24 RT. Sedangkan desa dengan jumlah RT paling sedikit ada di Desa Pampang Harapan yaitu 6 RT.

Rukun Tetangga (RT)

The number of rukun tetangga in Sukadana District is 119 RT. The highest number of RT is Sutera villages, which is 24 RT. Meanwhile, the villages with the least number of RT are Pampang Harapan village, with 6 RT.

Pegawai Negri Sipil (PNS)

Jumlah PNS yang terdapat di Pemerintahan Kecamatan Sukadana adalah sebanyak 11 orang. Semua PNS bekerja di Pemerintah Daerah Kecamatan Sukadana.

Civil Servants (PNS)

The number of civil servants in Sukadana District Government is 11 people. All of 11 the civil servants work in the local government of Sukadana District.

2.1 WILAYAH ADMINISTRATIF ADMINISTRATIVE AREA

Tabel 2.1.1 Jumlah Dusun dan Rukun Tetangga (RT) Menurut Desa/
Table Jumlah of Hamlets and Rukun Tetangga by Villages/
Kelurahan di Kecamatan Sukadana, 2022
Kelurahan in Sukadana District, 2022

Desa/Kelurahan Village/Kelurahan	Dusun Hamlets	Rukun Tetangga (RT) Rukun Tetangga
(1)	(2)	(3)
Simpang Tiga	3	8
Sejahtera	3	10
Pangkalan Buton	4	12
Sutera	5	24
Benawai Agung	3	10
Harapan Mulia	3	15
Sedahan Jaya	4	15
Gunung Sembilan	3	7
Pampang Harapan	3	6
Riam Berasap Jaya	3	12
Sukadana	34	119

Sumber/Source: Pemerintah Kecamatan Sukadana/Government of Sukadana District

2.2 SUMBER DAYA MANUSIA HUMAN RESOURCES

Tabel 2.2.1 Jumlah Pegawai Negeri Sipil Menurut Pemerintah daerah dan Jenis Kelamin di Kecamatan Sukadana, 2022
Table Number of Civil Servants by Local Government and Sex in Sukadana District, 2022

Pemerintah Kecamatan <i>District Government</i>	Laki-Laki <i>Male</i>	Perempuan <i>Female</i>	Jumlah <i>Total</i>
(1)	(2)	(3)	(4)
Pemerintah Daerah Kecamatan Sukadana	8	3	11
Pemerintah Daerah Desa Simpang Tiga	-	-	-
Pemerintah Daerah Desa Sejahtera	-	-	-
Pemerintah Daerah Desa Pangkalan Buton	-	-	-
Pemerintah Daerah Desa Sutera	-	-	-
Pemerintah Daerah Desa Benawai Agung	-	-	-
Pemerintah Daerah Desa Harapan Mulia	-	-	-
Pemerintah Daerah Desa Sedahan Jaya	-	-	-
Pemerintah Daerah Desa Gunung Sembilan	-	-	-
Pemerintah Daerah Desa Pampang Harapan	-	-	-
Pemerintah Daerah Desa Riam Berasap Jaya	-	-	-

Sumber/Source: Pemerintah Kecamatan Sukadana/Government of Sukadana District

Tabel 2.2.2
Table

**Jumlah Pegawai Negeri Sipil Pemerintah Daerah
Kecamatan Sukadana Menurut Tingkat Pendidikan dan
Jenis Kelamin, 2022**
*Number of Civil Servants of Sukadana District Government
by Educational Level and Gender, 2022*

Tingkat Pendidikan <i>Educational Level</i>	Laki-Laki <i>Male</i>	Perempuan <i>Female</i>	Jumlah <i>Total</i>
(1)	(2)	(3)	(4)
Sekolah Dasar (SD) <i>Primary School</i>	-	-	-
SMP/Sederajat <i>Junior High School</i>	-	-	-
SMA/Sederajat <i>Senior High School</i>	1	-	1
Diploma I/Akta I <i>Diploma I/Akta I</i>	-	-	-
Diploma II/Akta II <i>Diploma II/Akta II</i>	-	-	-
Diploma III/Akta III <i>Diploma III/Akta III</i>	-	2	2
Diploma IV/Akta IV <i>Diploma IV/Akta IV</i>	-	-	-
S1/Sarjana <i>Under Graduate/Bachelor</i>	5	1	6
S2/Pasca Sarjana <i>Graduate</i>	2	-	2
S3/Doktor/Ph.D <i>Post Graduate</i>	-	-	-
Jumlah/Total	8	3	11

Sumber/Source: Pemerintah Kecamatan Sukadana/Government of Sukadana District



03

**PENDUDUK
POPULATION**

<https://kayongutarakab.bps.go.id>



PENJELASAN TEKNIS

1. **Penduduk Indonesia** adalah semua orang yang berdomisili di wilayah teritorial Indonesia yang telah menetap selama selama satu tahun atau lebih atau berencana menetap di Indonesia selama minimal satu tahun
2. **Kepadatan Penduduk** adalah ukuran persebaran penduduk yang menunjukkan jumlah penduduk untuk setiap kilometer persegi luas wilayah
3. **Rasio jenis kelamin** adalah perbandingan antara jumlah penduduk laki-laki dan jumlah penduduk perempuan pada suatu daerah dan waktu tertentu, yang biasanya dinyatakan dalam banyaknya penduduk laki-laki per 100 perempuan

TECHNICAL NOTES

1. **The population of Indonesia** are all people who are domiciled in the territory of Indonesia who have lived for one year or more or plan to stay in Indonesia for at least one year
2. **Population Density** is a measure of population distribution that shows the total population for each square kilometer of area
3. **Sex ratio** is the ratio between total male population and female population in a given area and time, which is usually expressed in the number of male population per 100 female

ULASAN

Jumlah penduduk Kecamatan Sukadana pada tahun 2022 sebanyak 32.404 jiwa Rasio jenis kelamin penduduk Kecamatan Sukadana sebesar 106,90 Hal ini berarti penduduk Kecamatan Sukadana didominasi penduduk laki-laki (table 3.1).

Kepadatan penduduk Kecamatan Sukadana sebesar 62,64 jiwa/km² Dari sepuluh desa di kecamatan Sukadana, desa paling padat penduduk yaitu Desa Sutera dan desa paling tidak padat penduduk yaitu Desa Pampang Harapan (tabel 3.1).

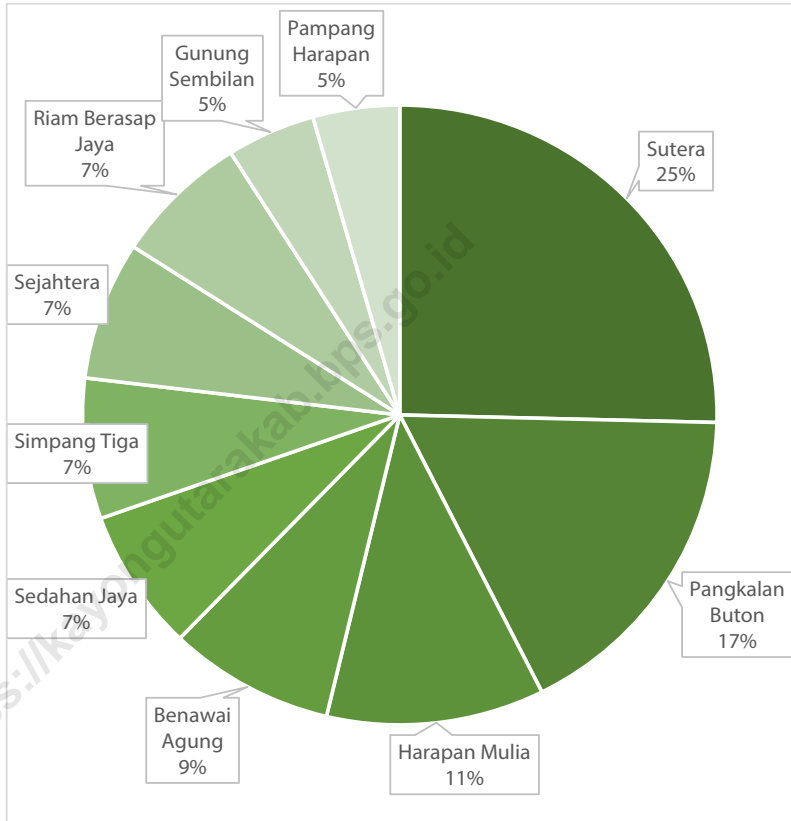
DESCRIPTION

The population of Sukadana District in 2022 is 32,404 people The sex ratio of Sukadana District is 106,90 This means that the population of Sukadana District is dominated by male residents (table 3.1).

The population density of Sukadana District is 62,64 people per km² Of the ten villages in the Sukadana District, the most densely populated is Sutera Village and the least densely is Pampang Harapan Village (table 3.1).

Gambar 31
Figures

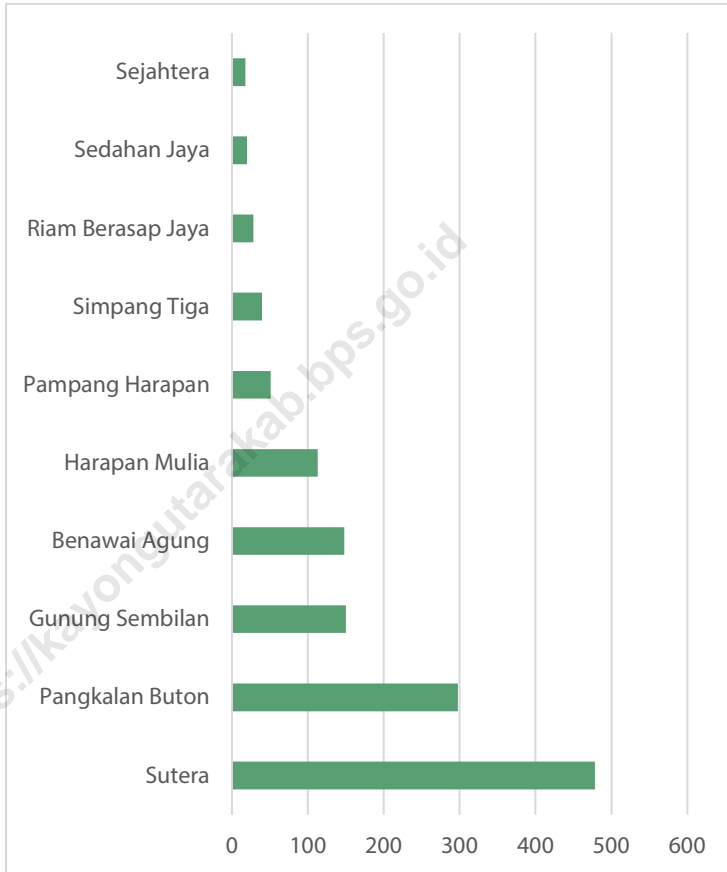
Persentase Penduduk Menurut Desa/Kelurahan di Kecamatan Sukadana, 2022
Percentage Population by Villages/Kelurahan in Sukadana District, 2022



Sumber/Source: Dinas Kependudukan dan Pencatatan Sipil Kabupaten Kayong Utara/Departement of Population and Civil Registration of Kayong Utara Regency

Gambar 3.2
Figures

**Kepadatan Penduduk (per Km²) Menurut Desa/
Kelurahan di Kecamatan Sukadana, 2022**
*Population Density per sq km² by Villages/Kelurahan in
Sukadana District, 2022*



Sumber/Source: Dinas Kependudukan dan Pencatatan Sipil Kabupaten Kayong Utara/Departement of Population and Civil Registration of Kayong Utara Regency

Tabel 3.1
Table

Penduduk, Distribusi Persentase Penduduk, Kepadatan Penduduk, Rasio Jenis Kelamin Penduduk Menurut Desa/ Kelurahan di Kecamatan Sukadana, 2022
Population, Percentage Distribution of Population, Population Density, and Population Sex Ratio by Villages/ Kelurahan in Sukadana District, 2022

Desa/Kelurahan <i>Village/Kelurahan</i>	Penduduk/Population		
	Laki-Laki/Male	Perempuan/Female	Jumlah/Total
(1)	(2)	(3)	(4)
Simpang Tiga	1 223	1 151	2 374
Sejahtera	1 197	1 142	2 339
Pangkalan Buton	2 851	2 728	5 579
Sutera	4 113	4 115	8 228
Benawai Agung	1 440	1 308	2 748
Harapan Mulia	1 831	1 768	3 599
Sedahan Jaya	1 278	1 117	2 395
Gunung Sembilan	750	717	1 467
Pampang Harapan	755	678	1 433
Riam Berasap Jaya	1 157	1 085	2 242
Sukadana	16 595	15 809	32 404

Lanjutan Tabel/*Continued Table 3.1*

Desa/Kelurahan <i>Village/Kelurahan</i>	Persentase Penduduk <i>Percentage of Total Population¹</i>	Kepadatan Penduduk (per Km ²) <i>Population Density per sq km²</i>	Rasio Jenis Kelamin Penduduk <i>Population Sex Ratio</i>
(1)	(5)	(6)	(7)
Simpang Tiga	7,33	39,72	106,30
Sejahtera	7,22	17,64	104,80
Pangkalan Buton	17,22	297,71	104,50
Sutera	25,39	478,37	99,90
Benawai Agung	8,48	147,82	110,10
Harapan Mulia	11,11	112,89	103,60
Sedahan Jaya	7,39	19,70	114,40
Gunung Sembilan	4,53	150,00	104,60
Pampang Harapan	4,42	50,85	111,40
Riam Berasap Jaya	6,92	28,38	106,60
Sukadana	100,00	62,64	106,90

Sumber/*Source*: Dinas Kependudukan dan Pencatatan Sipil Kabupaten Kayong Utara/*Departement of Population and Civil Registration of Kayong Utara Regency*



04

SOSIAL DAN KESEJAHTERAAN RAKYAT
SOCIAL AND WELFARE

<https://kayongutarakab.bps.go.id>



PENJELASAN TEKNIS

1. **Pendidikan Dasar** berbentuk Sekolah Dasar (SD) dan Madrasah Ibtidaiyah (MI) atau bentuk lain yang sederajat serta Sekolah Menengah Pertama (SMP) dan Madrasah Tsanawiyah (MTs), atau bentuk lain yang sederajat.
2. **Pendidikan Menengah** berbentuk Sekolah Menengah Atas (SMA), Madrasah Aliyah (MA), Sekolah Menengah Kejuruan (SMK), dan Madrasah Aliyah Kejuruan (MAK), atau bentuk lain yang sederajat.
3. **Pendidikan Tinggi** merupakan jenjang pendidikan setelah pendidikan menengah yang mencakup program pendidikan diploma, sarjana, magister, spesialis, dan doctor
4. **Puskesmas** (Pusat Kesehatan Masyarakat) adalah unit pelaksana teknis dinas kesehatan kabupaten/ kota yang mempunyai fungsi utama sebagai penyelenggara pelayanan kesehatan tingkat pertama. Wilayah kerja puskesmas maksimal adalah satu kecamatan dan untuk dapat menjangkau wilayah kerjanya, puskesmas mempunyai jaringan pelayanan yang meliputi unit Puskesmas

TECHNICAL NOTES

1. **The Primary Education** consists of Elementary School and Islamic Elementary School or other equivalent forms and Junior High School and MTs, or other equivalent forms.
2. **The Secondary Education** consists of the senior high school, MA, Vocational School, and Vocational Madrasah Aliyah, or other equivalent forms.
3. **The High Education** consists of the education level after the secondary education that consists of diplomas, bachelor, master, specialist, and doctoral degrees that are held by the college. The colleges can be academy, polytechnic, high school, institute, or university
4. **Public Health Center** is technical implementation unit of regency health department that have the primary function as a first level health care providers. The working area standard of public health center is one District and to reach their working areas, public health centers have a service network covering subsidiary of public health center, mobile public health center units, and midwife units.

Pembantu (Pustu), unit Puskesmas Keliling (Puskel), dan unit bidan desa/komunitas.

- 5. Apotek** adalah suatu tempat tertentu yang digunakan untuk melakukan pekerjaan kefarmasian, dan penyaluran/ penjualan obat atau bahan farmasi dan perbekalan kesehatan lainnya kepada masyarakat yang dikelola oleh tenaga apoteker (Peraturan Menteri Kesehatan RI No. 1332 Tahun 2002 Tentang Perubahan Atas Peraturan Menteri Kesehatan RI No. 22/MENKES/PER/X/1993 Tentang Ketentuan dan Tata Cara Pemberian Izin Apotek).

- 5. Pharmacy** is a specific place that is used for pharmaceutical jobs, and distribution/sale of drugs/pharmaceuticals and other medical supplies to people that are administered by trained pharmacist (Regulation of the Minister of Health of Indonesia Number 1332 Year 2002 about the Changes of Regulation of the Minister of Health of Indonesia Number 22/MENKES/PER/X/1993 about Pro-vision and Procedures for Administration of Licensed Pharmacies).

ULASAN**DESCRIPTION****Pendidikan**

Pada tahun 2022 di Sukadana terdapat 47 Fasilitas Pendidikan yaitu 9 Taman Kanak-Kanak (TK), 2 Raudatul Athfal, 22 Sekolah Dasar (SD), 1 Madrasah Iftidaiyah (MI), 7 Sekolah Menengah Pertama (SMP), 1 Sekolah Madrasah Tsanawiyah (MTS), 3 Sekolah Menengah Atas (SMA), 1 Sekolah Menengah Kejuruan (SMK) dan 1 Sekolah Luar Biasa (SLB) (tabel 4.1.2).

Kesehatan

Pada Tahun 2022 di Kecamatan Sukadana terdapat 195 balita yang mengalami gizi kurang dan 19 balita mengalami gizi buruk (tabel 4.2.2)

Education

In 2022 there are 47 Educational Facilities in Sukadana District, 9 Kindergarten, 2 Raudatul Athfal, 22 Elementary Schools, 1 Madrasah Iftidaiyah, 7 Junior High Schools, 1 Madrasah Tsanawiyah, 3 Senior High Schools, 1 Vocational High School and 1 Special School (table 4.1.2).

Health

In 2022 in Sukadana District there are 195 toddlers suffer from malnutrition and 19 toddlers suffer from severe malnutrition (table 4.2.2).

4.1 PENDIDIKAN EDUCATION

Tabel 4.1.1 Banyaknya Desa¹/Kelurahan yang Memiliki Fasilitas Sekolah Menurut Tingkat Pendidikan di Kecamatan Sukadana, 2020–2022
Number of Villages¹/Kelurahan Having Educational Facilities by Educational Level in Sukadana District, 2020–2022

Tingkat Pendidikan Educational Level	2020 ²	2021 ²	2022 ³
(1)	(2)	(3)	(4)
Sekolah Dasar (SD) Primary School	10	10	10
Madrasah Ibtidaiyah (MI) Madrasah Ibtidaiyah	1	2	1
Sekolah Menengah Pertama (SMP) Junior High School	6	6	6
Madrasah Tsanawiyah (MTs) Madrasah Tsanawiyah (MTs)	1	1	1
Sekolah Menengah Atas (SMA) Senior High School	3	3	3
Sekolah Menengah Kejuruan (SMK) Vocational High School	2	2	2
Madrasah Aliyah (MA) Madrasah Aliyah	1	1	1
Sekolah Luar Biasa Special School	-	-	1
Akademi/Perguruan Tinggi Academy/University	-	-	-

Catatan/Note: ¹Desa pada tabel ini termasuk Unit Permukiman Transmigrasi (UPT) yang masih dibina oleh kementerian terkait/
Villages in this table include Transmigration Settlement Unit which is still fostered by the relevant ministries.

Sumber/Source: ²BPS, Pendataan Potensi Desa (Podes) 2021/BPS-Statistics Indonesia, Village Potential Data Collecting 2021

³Kementerian Pendidikan, Kebudayaan, Riset, dan Teknologi, Sistem Data Pokok Pendidikan, data semester ganjil, data referensi/Ministry of Education, Culture, Research, and Technology, Basic Education Data System, odd semester data, reference data

Tabel 4.1.2
Table

Jumlah Sekolah Menurut Tingkat Pendidikan di Kecamatan Sukadana, 2021/2022 dan 2022/2023
Number of Schools by Educational Level in Sukadana District, 2021/2022 and 2022/2023

Tingkat Pendidikan Educational Level	Negeri/Public		Swasta/Private		Jumlah/Total	
	2021/2022	2022/2023	2021/2022	2022/2023	2021/2022	2022/2023
(1)	(2)	(3)	(4)	(5)	(6)	(7)
Taman Kanak-Kanak (TK) ¹ /Kindergarten ¹	1	1	8	8	9	9
Raudatul Athfal (RA) ^{2,3} Raudatul Athfal (RA) ^{2,3}	-	-	2	2	2	2
Sekolah Dasar (SD) ¹ Elementary Schools ¹	21	21	1	1	22	22
Madrasah Ibtidaiyah (MI) ² /Madrasah Ibtidaiyah (MI) ²	1	1	-	-	1	1
Sekolah Menengah Pertama (SMP) ¹ /Junior High Schools ¹	6	6	1	1	7	7
Madrasah Tsanawiyah (MTs) ² /Madrasah Tsanawiyah (MTs) ²	1	1	-	-	1	1
Sekolah Menengah Atas (SMA) ¹ /Senior High Schools ¹	3	3	-	-	3	3
Sekolah Menengah Kejuruan (SMK) ¹ Vocational High Schools ¹	1	1	1	1	1	1
Madrasah Aliyah (MA) ² Madrasah Aliyah (MA) ²	1	1	-	-	1	1

Catatan/Note: ³ Seluruh Raudatul Athfal (RA) berstatus swasta/All Raudatul Athfal (RA) are private

Sumber/Source: ¹ Kementerian Pendidikan, Kebudayaan, Riset, dan Teknologi, Sistem Data Pokok Pendidikan, data semester ganjil laporan sampai dengan 30 November 2022/Ministry of Education, Culture, Research, and Technology, Basic Education Data System, odd semester report data up to 30 November 2022

² Kementerian Agama, EMIS, data semester ganjil laporan sampai dengan 9 Februari 2023/Ministry of Religious Affairs, EMIS, odd semester report data up to 9 February 2023

Tabel 4.1.3 Jumlah Guru Menurut Tingkat Pendidikan di Kecamatan Sukadana, 2021/2022 dan 2022/2023
Table Number of Teachers by Educational Level in Sukadana District, 2021/2022 and 2022/2023

Tingkat Pendidikan Educational Level	Negeri/Public		Swasta/Private		Jumlah/Total	
	2021/2022	2022/2023	2021/2022	2022/2023	2021/2022	2022/2023
(1)	(2)	(3)	(4)	(5)	(6)	(7)
Taman Kanak-Kanak (TK) ¹ /Kindergarten ¹	6	6	34	33	40	39
Raudatul Athfal (RA) ^{2,4} Raudatul Athfal (RA) ^{2,4}	-	-	7	13	7	13
Sekolah Dasar (SD) ^{1,3} Elementary Schools ^{1,3}	231	238	4	7	235	245
Madrasah Ibtidaiyah (MI) ² /Madrasah Ibtidaiyah (MI) ²	30	29	-	-	30	29
Sekolah Menengah Pertama (SMP) ^{1,3} / Junior High Schools ^{1,3}	100	102	2	9	102	111
Madrasah Tsanawiyah (MTs) ² /Madrasah Tsanawiyah (MTs) ²	20	20	-	-	20	20
Sekolah Menengah Atas (SMA) ^{1,3} / Senior High Schools ^{1,3}	55	60	-	-	55	60
Sekolah Menengah Kejuruan (SMK) ^{1,3,4} Vocational High Schools ^{1,3,4}	22	23	-	-	22	23
Madrasah Aliyah (MA) ² Madrasah Aliyah (MA) ²	15	14	-	-	15	14

Catatan/Note: ³ Jumlah guru termasuk kepala sekolah dan guru/The total of teachers including headmaster and teacher.

⁴ Seluruh Raudatul Athfal (RA) berstatus swasta/All Raudatul Athfal (RA) are private

Sumber/Source: ¹ Kementerian Pendidikan, Kebudayaan, Riset, dan Teknologi, Sistem Data Pokok Pendidikan, data semester ganjil laporan sampai dengan 30 November 2022/Ministry of Education, Culture, Research, and Technology, Basic Education Data System, odd semester report data up to 30 November 2022

² Kementerian Agama, EMIS, data semester ganjil laporan sampai dengan 9 Februari 2023/Ministry of Religious Affairs, EMIS, odd semester report data up to 9 February 2023

Tabel 4.1.4
Table

Jumlah Murid Menurut Tingkat Pendidikan di Kecamatan Sukadana, 2021/2022 dan 2022/2023
Number of Pupils by Educational Level in Sukadana District, 2021/2022 and 2022/2023

Tingkat Pendidikan Educational Level	Negeri/Public		Swasta/Private		Jumlah/Total	
	2021/2022	2022/2023	2021/2022	2022/2023	2021/2022	2022/2023
(1)	(2)	(3)	(4)	(5)	(6)	(7)
Taman Kanak-Kanak (TK) ¹ /Kindergarten ¹	52	62	338	337	390	399
Raudatul Athfal (RA) ^{2,3} Raudatul Athfal (RA) ^{2,3}	-	-	46	39	46	39
Sekolah Dasar (SD) ¹ Elementary Schools ¹	3 146	3 043	15	38	3 161	3 081
Madrasah Ibtidaiyah (MI) ² /Madrasah Ibtidaiyah (MI) ²	359	388	-	-	359	388
Sekolah Menengah Pertama (SMP) ¹ /Junior High Schools ¹	1 306	1 270	120	112	1 426	1 382
Madrasah Tsanawiyah (MTs) ² /Madrasah Tsanawiyah (MTs) ²	93	91	-	-	93	91
Sekolah Menengah Atas (SMA) ¹ /Senior High Schools ¹	860	886	-	-	860	886
Sekolah Menengah Kejuruan (SMK) ¹ Vocational High Schools ¹	651	559	49	43	700	602
Madrasah Aliyah (MA) ² Madrasah Aliyah (MA) ²	33	30	-	-	33	30

Catatan/Note: ³ Seluruh Raudatul Athfal (RA) berstatus swasta/All Raudatul Athfal (RA) are private

Sumber/Source: ¹ Kementerian Pendidikan, Kebudayaan, Riset, dan Teknologi, Sistem Data Pokok Pendidikan, data semester ganjil laporan sampai dengan 30 November 2022/Ministry of Education, Culture, Research, and Technology, Basic Education Data System, odd semester report data up to 30 November 2022

² Kementerian Agama, EMIS, data semester ganjil laporan sampai dengan 9 Februari 2023/Ministry of Religious Affairs, EMIS, odd semester report data up to 9 February 2023

4.2 KESEHATAN HEALTH

Tabel 4.2.1 Banyaknya Desa¹/Kelurahan yang Memiliki Sarana Kesehatan Menurut Jenis Sarana Kesehatan di Kecamatan Sukadana, 2020–2022
Number of Villages¹/Kelurahan Health Facilities by Type of Health Facilities in Sukadana District, 2020–2022

Jenis Sarana Kesehatan Type of Health Facilities	2020 ²	2021 ²	2022 ³
(1)	(2)	(3)	(4)
Rumah Sakit <i>Hospital</i>	1	1	1
Rumah Sakit Bersalin <i>Maternity Hospital</i>	-	-	-
Poliklinik/Balai Pengobatan <i>Polyclinic</i>	1	1	1
Puskesmas Rawat Inap <i>Public Health Center with Inpatient Care</i>	1	1	1
Puskesmas Tanpa Rawat Inap <i>Public Health Center without Inpatient Care</i>	1	1	1
Apotek <i>Pharmacy</i>	2	2	2

Catatan/Note: ¹Desa pada tabel ini termasuk Unit Permukiman Transmigrasi (UPT) yang masih dibina oleh kementerian terkait/
Villages in this table include Transmigration Settlement Unit which is still fostered by the relevant ministries.

³Data yang ditampilkan merupakan data tahun sebelumnya/The data displayed is the previous year's data

Sumber/Source: ²BPS, Pendataan Potensi Desa (Podes) 2021/BPS-Statistics Indonesia, Village Potential Data Collecting 2021

Tabel 4.2.2
Table

Banyaknya Balita (0-59) Penderita Gizi Buruk dan Gizi Kurang (Wasting) Menurut Desa/Kelurahan di Kecamatan Sukadana, 2022
Number of Toddlers (0-59) with Malnutrition (Wasting) by Villages/Kelurahan in Sukadana District, 2022

Desa/Kelurahan Village/Kelurahan	Gizi Buruk Severe Malnutrition	Gizi Kurang Malnutrition
(1)	(2)	(3)
Simpang Tiga	2	16
Sejahtera	-	5
Pangkalan Buton	5	34
Sutera	2	39
Benawai Agung	3	16
Harapan Mulia	1	36
Sedahan Jaya	1	21
Gunung Sembilan	1	7
Pampang Harapan	-	6
Riam Berasap Jaya	4	15
Sukadana	19	195

Sumber/Source: Dinas Kesehatan, Pengendalian Penduduk, dan Keluarga Berencana Kabupaten Kayong Utara/Health, Population Control and Family Planning Office of Kayong Utara Regency

4.3 AGAMA DAN SOSIAL LAINNYA RELIGION AND OTHER SOCIAL AFFAIRS

Tabel 4.3.1 Jumlah Tempat Peribadatan Menurut Desa/Kelurahan di Kecamatan Sukadana, 2022
Table Number of Worship Places by Villages/Kelurahan in Sukadana District, 2022

Desa/Kelurahan Village/Kelurahan	Masjid Mosque	Mushola Pray Room	Gereja Protestan Protestant Church	Gereja Katholik Catholic Church	Pura Temple	Vihara
(1)	(2)	(3)	(4)	(5)	(6)	(7)
Sim pang Tiga	2	2	-	-	-	-
Sejahtera	4	3	-	-	-	-
Pangkalan Buton	6	7	-	-	-	-
Sutera	6	15	1	1	-	1
Benawai Agung	5	2	-	-	-	1
Harapan Mulia	5	3	-	-	-	-
Sedahan Jaya	3	3	1	-	9	-
Gunung Sembilan	2	2	-	-	-	-
Pampang Harapan	1	2	-	-	-	-
Riam Berasap Jaya	2	3	-	-	-	-
Sukadana	22	29	-	-	-	-

Sumber/Source: Kementerian Agama Kabupaten Kayong Utara/Ministry of Religion of Kayong Utara Regency

Tabel 4.3.2
Table

**Banyaknya Kejadian Bencana Alam Menurut Desa/
Kelurahan dan Jenis Bencana Alam di Kecamatan
Sukadana, 2022¹**
*Number of Natural Disaster Events by Villages/Kelurahan
and Type of Natural Disaster in Sukadana District, 2022¹*

Desa/Kelurahan <i>Village/Kelurahan</i>	Gempa Bumi <i>Earthquake</i>	Tsunami <i>Tsunami</i>	Gunung Meletus <i>Volcanic Eruption</i>	Tanah Longsor <i>Landslide</i>
(1)	(2)	(3)	(4)	(5)
Simpang Tiga	-	-	-	-
Sejahtera	-	-	-	-
Pangkalan Buton	-	-	-	-
Sutera	-	-	-	-
Benawai Agung	-	-	-	-
Harapan Mulia	-	-	-	-
Sedahan Jaya	-	-	-	-
Gunung Sembilan	-	-	-	-
Pampang Harapan	-	-	-	-
Riam Berasap Jaya	-	-	-	-
Sukadana	-	-	-	-

Lanjutan Tabel/*Continued Table 4.3.2*

Desa/Kelurahan Village/Kelurahan	Banjir Floods	Banjir Bandang Flash Floods	Kekeringan Drought	Kebakaran Hutan dan Lahan Forest and Land Fires
(1)	(6)	(7)	(8)	(9)
Simfang Tiga	-	-	-	-
Sejahtera	-	-	-	-
Pangkalan Buton	-	-	-	-
Sutera	-	-	-	-
Benawai Agung	-	-	-	-
Harapan Mulia	-	-	-	1
Sedahan Jaya	-	-	-	-
Gunung Sembilan	1	-	-	-
Pampang Harapan	-	-	-	-
Riam Berasap Jaya	-	-	-	1
Sukadana	1	-	-	2

Lanjutan Tabel/*Continued Table 4.3.2*

Desa/Kelurahan Village/Kelurahan	Angin Puyuh/ Puting Beliung/ Topan Tornado/Typhoon	Gelombang Pasang Tidal Wave	Abrasi Abrasion
(1)	(10)	(11)	(12)
Simpang Tiga	-	-	-
Sejahtera	-	-	-
Pangkalan Buton	-	-	-
Sutera	-	-	-
Benawai Agung	-	-	-
Harapan Mulia	-	-	1
Sedahan Jaya	-	-	-
Gunung Sembilan	-	1	3
Pampang Harapan	1	-	-
Riam Berasap Jaya	1	-	-
Sukadana	2	1	4

Catatan/Note: Data yang ditampilkan merupakan data tahun sebelumnya/The data displayed is the previous year's data
 Sumber/Source: BPS, Pendataan Potensi Desa (Podes) 2021/BPS-Statistics Indonesia, Village Potential Data Collecting 2021



05

**PERTANIAN
AGRICULTURE**

<https://kayongutarakab.bps.go.id>



PENJELASAN TEKNIS**TECHNICAL NOTES**

1. **Data pokok tanaman pangan yang dikumpulkan** adalah luas panen dan produktivitas (hasil per hektar), Produksi tanaman pangan merupakan hasil perkalian antara luas panen dengan produktivitas, Pengumpulan data luas panen dilakukan setiap bulan oleh Mantri Pertanian (KCD) dengan pendekatan area kecamatan di seluruh wilayah Indonesia, Pengumpulan data produktivitas dilakukan melalui pengukuran langsung pada plot ubinan berukuran $2\frac{1}{2}$ m x $2\frac{1}{2}$ m,
 2. **Tanaman sayuran dan buah-buahan semusim**, Tanaman sayuran semusim adalah tanaman sumber vitamin garam mineral dan lain-lain yang dikonsumsi dari bagian tanaman yang berupa daun bunga buah dan umbinya yang berumur kurang dari satu tahun, Tanaman buah-buahan semusim adalah tanaman sumber vitamin garam mineral dan lain-lain yang dikonsumsi dari bagian tanaman yang berupa buah berumur kurang dari satu tahun tidak berbentuk pohon/rumpun tetapi menjalar dan berbatang lunak,
 3. **Tanaman buah-buahan dan sayuran tahunan**, Tanaman buah-buahan tahunan adalah tanaman sumber vitamin
1. **The main data on food crops collected** are harvested area and productivity (yield per hectare), Production of food crops is the result of multiplying the area harvested with productivity, Harvested area data is collected every month by the Mantri of Agriculture (KCD) with a sub-district approach throughout Indonesia, Productivity data was collected through direct measurements on tiled plots measuring $2\frac{1}{2}$ m x $2\frac{1}{2}$ m,
 2. **Seasonal vegetable and fruit crops**, Seasonal vegetable plants are plants that are a source of vitamins mineral salts and others that are consumed from plant parts in the form of leaves flowers fruits and tubers which are less than one year old, Seasonal fruit plants are plants that are a source of vitamins mineral salts etc, which are consumed from the part of the plant in the form of fruit less than one year old not in the form of a tree/clump but spreading and having soft trunks,
 3. **Annual fruit and vegetable crops**, Annual fruit plants are plants that are a source of vitamins mineral salts etc, which are consumed from

garam mineral dan lain-lain yang dikonsumsi dari bagian tanaman yang berupa buah dan merupakan tanaman tahunan,

- 4. Tanaman Biofarmaka** adalah tanaman yang bermanfaat untuk obat-obatan kosmetik dan kesehatan yang dikonsumsi atau digunakan dari bagian-bagian tanaman seperti daun batang buah umbi (Rimpang) atau pun akar,
- 5. Tanaman Hias** merupakan semua jenis tanaman yang memiliki fungsi sebagai penambah keindahan dari kecantikan, Tanaman ini dapat mencakup semua jenis tumbuhan baik dari anaman yang merambat semak-semak bahkan pohon,

the part of the plant in the form of fruit and are annual plants,

- 4. Biopharmaceutical plants** are plants that are useful for medicines cosmetics and health that are consumed or used from plant parts such as leaves stems fruits tubers (rhizomes) or roots,
- 5. Ornamental Plants** are all types of plants that have a function as an addition to the beauty of beauty, This plant can include all types of plants from vines shrubs even trees,

ULASAN

Pada tahun 2022 sayuran dan buah-buahan semusim yang paling banyak dihasilkan di Kecamatan Sukadana adalah komoditas Petsai/Sawi dan Terong, Produksi Petsai/Sawi pada tahun 2022 adalah sebanyak 1.260 kwintal dan Terong sebanyak 1.094 kwintal, Sementara itu produksi paling sedikit adalah komoditas Bawang Merah yaitu 28 kwintal (tabel 5.1.2).

DESCRIPTION

In 2022 most produced seasonal vegetables and fruits in Sukadana District are Mustard and Eggplant, Mustard production in 2022 is 1.260 quintals and Eggplant is 1.094 quintals, Meanwhile the least production is Shallots which is 28 quintals (table 5.1.2).

<https://kayongutarakab.bps.go.id>

Tabel 5.1
Table

Luas Panen Tanaman Sayuran dan Buah-buahan Semusim Menurut Jenis Tanaman di Kecamatan Sukadana (ha), 2019–2022
Harvested Area of Seasonal Vegetables and Fruits by Kind of Plant in Sukadana District (ha), 2019–2022

Jenis Tanaman Kind of Plants	2019	2020	2021	2022 ^x
(1)	(2)	(3)	(4)	(5)
Sayuran/Vegetables:				
Bawang Merah/Shallots	-	1,00	-	-
Bawang Putih/Garlic	-	-	-	-
Cabai Besar/Chili/Big Chili	-	-	0,20	-
Cabai Rawit/Chili/Cayenne Pepper	9,00	8,00	8,30	12,00
Kentang/Potato	-	-	-	-
Kubis/Cabbage	-	-	-	-
Tomat/Tomato	5,00	3,00	0,10	-
Petsai/Sawi/Mustard	11,00	12,00	11,40	12,00
Kangkung/Water Spinach	13,00	12,00	10,40	11,00
Terung/Eggplant	12,00	4,00	5,00	4,00
Kacang Panjang/Long Beans	9,00	6,00	3,50	2,00
Ketimun/Cucumber	7,00	6,00	2,80	2,00
Buah–buahan/Fruits:				
Semangka/Watermelon	2,00	2,00	1,20	1,00

Sumber/Source: BPS Statistik Pertanian Hortikultura SPH-SBS/BPS-Statistics Indonesia Agricultural Statistic for Horticulture SPH-SBS

Tabel 5.2
Table

**Produksi Tanaman Sayuran dan Buah-buahan Semusim
Menurut Jenis Tanaman di Kecamatan Sukadana (kuintal)
2019–2022**
*Production of Seasonal Vegetables and Fruits by Kind of
Plant in Sukadana District (quintal) 2019–2022*

Jenis Tanaman Kind of Plants	2019	2020	2021	2022 ^x
(1)	(2)	(3)	(4)	(5)
Sayuran/Vegetables:				
Bawang Merah/ Shallots	-	69,00	-	28,00
Bawang Putih/ Garlic	-	-	-	-
Cabai Besar/ Chili/ Big Chili	-	-	27,81	-
Cabai Rawit/ Chili/ Cayenne Pepper	1 112,00	1 343,00	922,62	834,00
Kentang/ Potato	-	-	-	-
Kubis/ Cabbage	-	-	-	-
Tomat/ Tomato	2 877,00	1 439,00	31,90	32,00
Petsai/ Sawi/ Mustard	1 155,00	1 260,00	1 197,00	1 260,00
Kangkung/ Water Spinach	1 196,00	1 104,00	954,92	1 010,00
Terung/ Eggplant	4 629,00	1 370,00	1 778,63	1 094,00
Kacang Panjang/ Long Beans	1 380,00	1 173,00	414,57	242,00
Ketimun/ Cucumber	1 459,00	1 275,00	511,62	338,00
Buah-buahan/Fruits:				
Semangka/ Watermelon	692,00	692,00	207,82	173,00

Sumber/Source: BPS Statistik Pertanian Hortikultura SPH-SBS/BPS-Statistics Indonesia Agricultural Statistic for Horticulture SPH-SBS

Tabel
Table 5.3

Luas Panen Tanaman Biofarmaka Menurut Jenis Tanaman di Kecamatan Sukadana, 2019–2022
Harvested Area of Medicinal Plants by Kind of Plant in Sukadana District, 2019–2022

Jenis Tanaman Kind of Plants	Satuan Unit	2019	2020	2021	2022 ^x
(1)	(2)	(3)	(4)	(5)	(6)
Jahe/ <i>Ginger</i>	m ²	1 550	2 500	9 950	400
Kencur/ <i>East Indian Galangal</i>	m ²	1 000	1 200	480	300
Kunyit/ <i>Turmeric</i>	m ²	2 200	3 500	2 050	850
Laos/Lengkuas/ <i>Galanga</i>	m ²	1 950	1 600	630	450
Lempuyang/ <i>Zingiber Aromaticum</i>	m ²	-	-	-	-
Temulawak/ <i>Java Turmeric</i>	m ²	-	-	-	-
Serai/ <i>Lemongrass</i>	pohon tree	-	-	4800	100

Sumber/Source: BPS Statistik Pertanian Hortikultura SPH-TBF/BPS-Statistics Indonesia Agricultural Statistic for Horticulture SPH-TBF

Tabel
Table 5.4

**Produksi Tanaman Biofarmaka Menurut Jenis Tanaman di
Kecamatan Sukadana, 2019–2022**
*Production of Medicinal Plants by Kind of Plant in Sukadana
District, 2019–2022*

Jenis Tanaman Kind of Plants	Satuan Unit	2019	2020	2021	2022 ^x
(1)	(2)	(3)	(4)	(5)	(6)
Jahe/ <i>Ginger</i>	kg	4 364	1 629	19 511	3 841
Kencur/ <i>East Indian Galangal</i>	kg	1 134	504	7 012	1 659
Kunyit/ <i>Turmeric</i>	kg	3 382	1 455	11 449	2 237
Laos/Lengkuas/ <i>Galanga</i>	kg	1 987	838	12 313	2 698
Lempuyang/ <i>Zingiber Aromaticum</i>	kg	-	-	-	-
Temulawak/ <i>Java Turmeric</i>	kg	-	-	624	-
Serai/ <i>Lemangrass</i>	kg	80 182	2 454

Sumber/Source: BPS Statistik Pertanian Hortikultura SPH-TBF/BPS-Statistics Indonesia Agricultural Statistic for Horticulture SPH-TBF

Tabel
Table 5.5

**Luas Panen Tanaman Hias Menurut Jenis Tanaman di
Kecamatan Sukadana (m²) 2019–2022**
*Harvested Area of Ornamental Plants by Kind of Plant in
Sukadana District (m²) 2019–2022*

Jenis Tanaman <i>Kind of Plants</i>	2019	2020	2021	2022 ^x
(1)	(2)	(3)	(4)	(5)
Anggrek/ <i>Orchid</i>	-	-	-	-
Krisan/ <i>Chrysantemum</i>	-	-	-	-
Mawar/ <i>Rose</i>	-	-	-	-
Sedap Malam/ <i>Tuberose</i>	-	-	-	-

Sumber/Source: BPS Statistik Pertanian Hortikultura SPH-TH/BPS-Statistics Indonesia *Agricultural Statistik for Horticulture SPH-TH*

Tabel 5.6
Table

**Produksi Tanaman Hias Menurut Jenis Tanaman di
Kecamatan Sukadana (tangkai) 2019–2022**
*Production of Ornamental Plants by Kind of Plant in
Sukadana District (stalks) 2019–2022*

Jenis Tanaman <i>Kind of Plants</i>	2019	2020	2021	2022 ^x
(1)	(2)	(3)	(4)	(5)
Anggrek/ <i>Orchid</i>	-	-	-	-
Krisan/ <i>Chrysantemum</i>	-	-	-	-
Mawar/ <i>Rose</i>	-	-	-	-
Sedap Malam/ <i>Tuberose</i>	-	-	-	-

Sumber/Source: BPS Statistik Pertanian Hortikultura SPH-TH/BPS-Statistics Indonesia *Agricultural Statistik for Horticulture SPH-TH*

Tabel 5.7
Table

Produksi Buah-Buahan dan Sayuran Tahunan Menurut Jenis Tanaman di Kecamatan Sukadana (kuintal) 2019–2022

Production of Annual Fruits and Vegetables by Kind of Plant in Sukadana District (quintal) 2019–2022

Jenis Tanaman <i>Kind of Plants</i>	2019	2020	2021	2022*
(1)	(2)	(3)	(4)	(5)
Buah–Buahan/Fruits:				
Durian/ <i>Durian</i>	48,00	366.81	-	27,00
Jeruk Siam/Keprok/ <i>Orange/Tangerine</i>	549,00	953.16	554,00	48,00
Mangga/ <i>Mango</i>	-	-	52,00	105,00
Pepaya/ <i>Papaya</i>	360,00	459.78	285,00	19,00
Pisang/ <i>Banana</i>	657,00	430,00	459,00	330,00
Salak/ <i>Snakefruit</i>	1,719,00	63.96	873,00	-
Nangka/Cempedak	97,00	148.20	133,00	60,00
Nenas	95,00	44.60	34,00	16,00
Sayuran/Vegetables:				
Petai	56,00	80.96	89,00	48,00
Jengkol	208,00	311.66	346,00	71,00

Sumber/Source: BPS Statistik Pertanian Hortikultura SPH-BST/BPS-Statistics Indonesia Agricultural Statistic for Horticulture SPH-BST



06

**PARIWISATA, TRANSPORTASI, DAN KOMUNIKASI
TOURISM, TRANSPORTATION, AND COMMUNICATION**

<https://kayongutarakab.bps.go.id>



PENJELASAN TEKNIS

TECHNICAL NOTES

1. **Hotel** ialah suatu bentuk bangunan, atribut, instansi atau sebuah badan usaha akomodasi yang menyiapkan fasilitas jasa penginapan, fasilitator makanan dan minuman serta menyiapkan fasilitas jasa lainnya.
2. **Kantor pos** adalah fasilitas fisik tidak bergerak untuk melayani penerimaan, pengumpulan, penyortiran, transmisi, dan pengantaran surat dan paket pos.
3. **Perusahaan ekspedisi** didefinisikan sebagai forwarding agent atau perusahaan yang memberikan jasa dalam bentuk pengumpulan, pengurusan, pergudangan, dan penyerahan barang.
4. **BTS** adalah suatu infrastruktur telekomunikasi yang memfasilitasi komunikasi nirkabel antara perangkat komunikasi dan jaringan operator.

1. **Hotel** is a form of building, attribute, agency or an accommodation business entity that provides lodging service facilities, food and beverage facilitators and prepares other service facilities.
2. **Post office** is a physical immovable facility to serve the reception, collection, sorting, transmission, and delivery of letters and postal packages.
3. **Expedition company** is defined as a forwarding agent or company that provides services in the form of collection, management, warehousing, and delivery of goods.
4. **BTS** is a telecommunications infrastructure that facilitates wireless communication between communication equipment and network operators.

<https://kayongutarakab.bps.go.id>

ULASAN

DESCRIPTION

Jumlah hotel dan penginapan yang ada di Sukadana pada tahun 2022 adalah sebanyak 16 penginapan dan terdapat 1 hotel di Kecamatan Sukadana.

The number of hotels and inns in Sukadana in 2022 is 16 inns and there is 1 hotel in Sukadana District.

Penginapan yang dimaksud tersebar di desa Sejahtera sebanyak 2 unit, desa Pangkalan Buton 1 unit, desa Sedahan jaya 2 unit dan desa Sutera Sebanyak 11 unit. Sedangkan satu satunya hotel yang ada di Kayong Utara berada di desa Sutera.

The accommodation in question is spread out in 2 units in Sejahtera Village, 1 unit in Pangkalan Buton Village, 2 units in Sedahan Jaya Village and 11 units in Sutera Village. While the only hotel in North Kayong is in the village of Sutera.

Sedangkan Kantor pos di Kecamatan Sukadana sebanyak 1 unit yang berada di Desa Sutera, selain itu juga terdapat agen jasa ekspedisi yang berada di kecamatan sukadana.

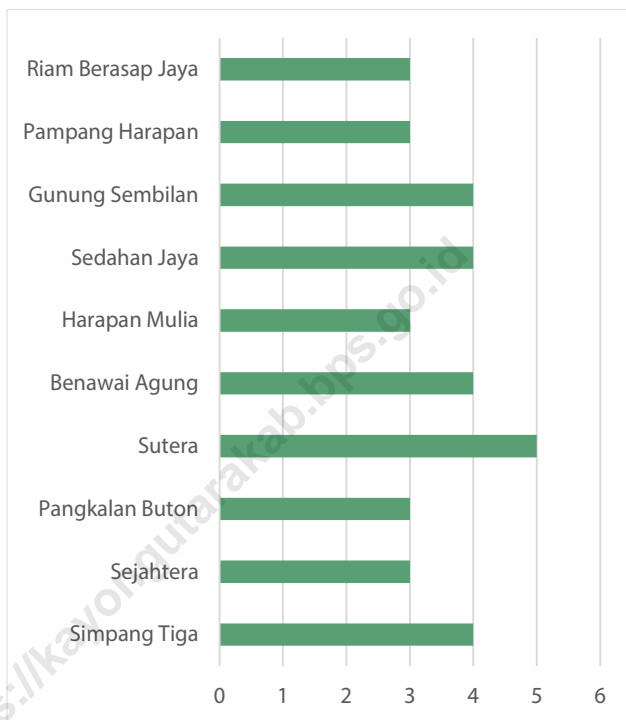
The post office in Sukadana District is 1 unit located in Sutera Village, besides that there are also expedition service agents located in Sukadana subdistrict.

Hampir setiap desa terdapat menara BTS hanya Desa Sejahtera dan Pampang Harapan tidak ada BTS.

BTS towers, almost every village has a BTS tower, only Sejahtera Villages and Pampang Harapan no BTS.

Gambar 6.1
Figures

Jumlah Operator Layanan Komunikasi Telepon Seluler Menurut Desa/Kelurahan di Kecamatan Sukadana, 2022
Number of Cellular Phone Communication Service



Catatan/Note: ¹Data yang ditampilkan merupakan data tahun sebelumnya/The data displayed is the previous year's data

Sumber/Source: BPS, Pendataan Potensi Desa (Podes) 2021/BPS-Statistics Indonesia, Village Potential Data Collecting 2021

6.1 PARIWISATA TOURISM

Tabel 6.1.1 Jumlah Sarana Akomodasi Menurut Desa/Kelurahan dan Jenis Akomodasi di Kecamatan Sukadana, 2022¹
Table Number of Accomodation Facilities by Villages/Kelurahan and Type of Accomodation in Sukadana District, 2022¹

Desa/Kelurahan Village/Kelurahan	Hotel Hotel	Penginapan Inn
(1)	(2)	(3)
Simpang Tiga	-	2
Sejahtera	-	-
Pangkalan Buton	-	1
Sutera	1	11
Benawai Agung	-	-
Harapan Mulia	-	-
Sedahan Jaya	-	2
Gunung Sembilan	-	-
Pampang Harapan	-	-
Riam Berasap Jaya	-	-
Sukadana	1	16

Catatan/Note: ¹Data yang ditampilkan merupakan data tahun sebelumnya/The data displayed is the previous year's data
Sumber/Source: BPS, Pendataan Potensi Desa (Podes) 2021/BPS-Statistics Indonesia, Village Potential Data Collecting 2021

6.2 TRANSPORTASI TRANSPORTATION

Tabel 6.2.1 Prasarana dan Sarana Transportasi Antar Desa/Kelurahan Menurut Desa/Kelurahan di Kecamatan Sukadana, 2022¹
Table *Inter-Villages/Kelurahan Transportation Infrastructure and Facilities by Villages/Kelurahan in Sukadana District, 2022¹*

Desa/Kelurahan <i>Village/Kelurahan</i>	Jenis Prasarana Transportasi <i>Type of Transportation Infrastructure</i>	Keberadaan Angkutan Umum <i>Availability of Public Transportation</i>
(1)	(2)	(3)
Simpang Tiga	Darat	Ada, Dengan Trayek Tetap
Sejahtera	Darat	Ada, Dengan Trayek Tetap
Pangkalan Buton	Darat	Ada, Dengan Trayek Tetap
Sutera	Darat	Ada, Dengan Trayek Tetap
Benawai Agung	Darat	Tidak Ada Angkutan Umum
Harapan Mulia	Darat	Ada, Dengan Trayek Tetap
Sedahan Jaya	Darat	Tidak Ada Angkutan Umum
Gunung Sembilan	Darat	Tidak Ada Angkutan Umum
Pampang Harapan	Darat	Ada, Dengan Trayek Tetap
Riam Berasap Jaya	Darat	Tidak Ada Angkutan Umum

Lanjutan Tabel/*Continued Table 6.2.1*

Desa/Kelurahan Village/Kelurahan	Jenis Permukaan Jalan Darat Terluas Type of The Widest Road Surface	Dapat Dilalui Kendaraan Bermotor Roda 4 atau Lebih Passable by Vehicle with 4 or more Wheels
(1)	(4)	(5)
Sim pang Tiga	Aspal/Beton	Sepanjang Tahun
Sejahtera	Aspal/Beton	Sepanjang Tahun
Pangkalan Buton	Aspal/Beton	Sepanjang Tahun
Sutera	Aspal/Beton	Sepanjang Tahun
Benawai Agung	Aspal/Beton	Sepanjang Tahun
Harapan Mulia	Aspal/Beton	Sepanjang Tahun
Sedahan Jaya	Aspal/Beton	Sepanjang Tahun
Gunung Sembilan	Aspal/Beton	Sepanjang Tahun
Pampang Harapan	Aspal/Beton	Sepanjang Tahun
Riam Berasap Jaya	Aspal/Beton	Sepanjang Tahun

Catatan/Note: ¹Data yang ditampilkan merupakan data tahun sebelumnya/The data displayed is the previous year's data

Sumber/Source: BPS, Pendataan Potensi Desa (Podes) 2021/BPS-Statistics Indonesia, Village Potential Data Collecting 2021

6.3 KOMUNIKASI COMMUNICATION

Tabel 6.3.1 Keberadaan Kantor Pos/Pos Pembantu/Rumah Pos, Pos Keliling, dan Perusahaan/Agen Jasa Ekspedisi Swasta Menurut Desa/Kelurahan di Kecamatan Sukadana, 2022¹
Number of Post Office/Subsidiary of Post Office, Mobile Portal Service, Private Expedition Service Company by Villages/Kelurahan in Sukadana District, 2022¹

Desa/Kelurahan Village/Kelurahan	Kantor Pos/Pos Pembantu/Rumah Pos Post Office/Subsidiary of Post Office	Pos Keliling Mobile Portal Service	Perusahaan/Agen Jasa Ekspedisi Swasta Private Expedition Service Company
(1)	(2)	(3)	(4)
Simpang Tiga	Tidak Ada	Tidak Ada	Tidak Ada
Sejahtera	Tidak Ada	Tidak Ada	Tidak Ada
Pangkalan Buton	Tidak Ada	Tidak Ada	Tidak Ada
Sutera	Beroperasi	Tidak Ada	Beroperasi
Benawai Agung	Tidak Ada	Tidak Ada	Tidak Ada
Harapan Mulia	Tidak Ada	Tidak Ada	Tidak Ada
Sedahan Jaya	Tidak Ada	Tidak Ada	Tidak Ada
Gunung Sembilan	Tidak Ada	Tidak Ada	Tidak Ada
Pampang Harapan	Tidak Ada	Tidak Ada	Tidak Ada
Riam Berasap Jaya	Tidak Ada	Tidak Ada	Tidak Ada

Catatan/Note: ¹Data yang ditampilkan merupakan data tahun sebelumnya/The data displayed is the previous year's data
Sumber/Source: BPS, Pendataan Potensi Desa (Podes) 2021/BPS-Statistics Indonesia, Village Potential Data Collecting 2021

Tabel
Table 6.3.2

Jumlah Menara Telepon seluler dan Operator Layanan Komunikasi Telepon Seluler Menurut Desa/Kelurahan di Kecamatan Sukadana, 2022¹
Number of Base Transceiver Station (BTS) and Cellular Phone Communication Service Operators by Villages/ Kelurahan in Sukadana District, 2022¹

Desa/Kelurahan Village/Kelurahan	Jumlah Menara Telepon seluler Number of Base Transceiver Station (BTS)	Jumlah Operator Layanan Komunikasi Telepon Seluler Cellular Phone Communication Service Operators
(1)	(2)	(3)
Simpang Tiga	2	4
Sejahtera	-	3
Pangkalan Buton	3	3
Sutera	5	5
Benawai Agung	2	4
Harapan Mulia	3	3
Sedahan Jaya	3	4
Gunung Sembilan	1	4
Pampang Harapan	-	3
Riam Berasap Jaya	2	3

Catatan/Note: ¹Data yang ditampilkan merupakan data tahun sebelumnya/The data displayed is the previous year's data
Sumber/Source: BPS, Pendataan Potensi Desa (Podes) 2021/BPS-Statistics Indonesia, Village Potential Data Collecting 2021

Tabel 6.3.3
Table

Kekuatan Sinyal Telepon Seluler dan Jenis Sinyal Internet Telepon Seluler Menurut Desa/Kelurahan di Kecamatan Sukadana, 2022¹
The Strength of Cellular Phone Signal by Villages/Kelurahan in Sukadana District, 2022¹

Desa/Kelurahan <i>Village/Kelurahan</i>	Kekuatan Sinyal Telepon Seluler <i>The Strength of Cellular Phone Signal</i>	Jenis Sinyal Internet Telepon Seluler <i>Type of Cellular Phone Signal</i>
(1)	(2)	(3)
Simpang Tiga	Sinyal Kuat	4G/LTE
Sejahtera	Sinyal Lemah	2,5G/E/GPRS
Pangkalan Buton	Sinyal Sangat Kuat	3G/H/H+/EVDO
Sutera	Sinyal Kuat	4G/LTE
Benawai Agung	Sinyal Kuat	4G/LTE
Harapan Mulia	Sinyal Kuat	4G/LTE
Sedahan Jaya	Sinyal Kuat	4G/LTE
Gunung Sembilan	Sinyal Kuat	3G/H/H+/EVDO
Pampang Harapan	Sinyal Kuat	4G/LTE
Riam Berasap Jaya	Sinyal Sangat Kuat	4G/LTE

Catatan/Note: ¹Data yang ditampilkan merupakan data tahun sebelumnya/The data displayed is the previous year's data
Sumber/Source: BPS, Pendataan Potensi Desa (Podes) 2021/BPS-Statistics Indonesia, Village Potential Data Collecting 2021



07

PERBANKAN, KOPERASI, DAN PERDAGANGAN
BANKING, COOPERATIVE, AND TRADE

<https://kayongutarakab.bps.go.id>



PENJELASAN TEKNIS

1. **Bank umum pemerintah** adalah jenis bank yang mendapatkan modalnya dari pengumpulan dana masyarakat melalui simpanan berupa deposito maupun giro
2. **Bank umum swasta** adalah bank dimana sebagian besar sahamnya dimiliki oleh swasta nasional serta akta pendiriannya didirikan oleh swasta, pembagian keuntungannya juga untuk swasta nasional.
3. **Bank Perkreditan Rakyat (BPR)** adalah Bank yang melaksanakan kegiatan usaha secara konvensional atau berdasarkan prinsip syariah, yang dalam kegiatannya tidak memberikan jasa dalam lalu lintas pembayaran.
4. **Koperasi** adalah badan usaha yang beranggotakan orang-orang atau badan hukum koperasi dengan melandaskan kegiatannya berdasarkan prinsip koperasi sekaligus sebagai gerakan ekonomi rakyat yang berdasar atas asas kekeluargaan
5. **Koperasi Unit Desa** adalah suatu Koperasi serba usaha yang beranggotakan penduduk desa dan berlokasi di daerah pedesaan, daerah kerjanya biasanya mencakup satu wilayah

TECHNICAL NOTES

1. **Government commercial bank** is a type of bank that obtains its capital from the collection of public funds through deposits in the form of deposits and demand deposits
2. **Private commercial bank** is a bank where most of the shares are owned by the national private sector and the deed of establishment is established by the private sector, the profit sharing is also for the national private sector.
3. **Rural Bank** is a Bank that carries out business activities conventionally or based on sharia principles, which in its activities does not provide services in payment traffic.
4. **Cooperative** is a business entity consisting of a person or a cooperative legal entity based on its activities based on the cooperative principle as well as a people's economic movement based on the principle of kinship.
5. **Village Unit Cooperative** is a multi-business cooperative consisting of villagers and located in rural areas, the working area usually covers one sub-district area. The formation of this KUD is the union of several small and numerous

kecamatan. Pembentukan KUD ini merupakan penyatuan dari beberapa Koperasi pertanian yang kecil dan banyak jumlahnya dipedesaan. Selain itu KUD memang secara resmi didorong perkembangannya oleh pemerintah.

6. Kelompok pertokoan adalah sejumlah toko yang terdiri dari paling sedikit ada 10 toko. Dalam satu kelompok pertokoan bangunan fisiknya dapat lebih dari satu.

agricultural cooperatives in rural areas. In addition, KUD is officially encouraged by the government for its development.

6. Shop group is a number of shops consisting of at least 10 shops. In one shopping group, there can be more than one physical building.

<https://kayongutarakab.bps.go.id>

ULASAN

Di Kecamatan Sukadana terdapat 4 Bank Umum Pemerintah dan 1 Bank Perkreditan Rakyat (BPR).

Koperasi yang ada dikecamatan Sukadana adalah Jenis koperasi lainnya. Banyaknya koperasi adalah 41 unit yang terdapat di seluruh desa kecuali desa Harapan Mulia, Gunung Sembilan dan Pampang Harapan.

Di Kecamatan Sukadana terdapat 5 keompok pertokoan, 3 pasar dengan bangunan permanen, 4 pasar dengan bangunan semi permanen dan 8 minimarket. Sementara itu tidak ada pasar tanpa bangunan dan restoran/ rumah makan.

DESCRIPTION

In Sukadana District there are 4 Government Commercial Bank and 1 Rural Bank.

The existing cooperative in the District of Sukadana is a type of other cooperative. The number of cooperatives is 41 units located in all villages except Harapan Mulia, Gunung Sembilan and Pampang Harapan villages.

In In Sukadana District there are 5 shopping complexes, 3 markets in permanent buildings, 4 markets in semi-permanent buildings and 8 minimarkets. Meanwhile, there is no market without permanent buildings and restaurants.

Tabel 7.1
Table

Banyaknya Sarana Lembaga Keuangan Bank Menurut Desa/Kelurahan dan Jenis Bank di Kecamatan Sukadana, 2022¹
Number of Bank by Villages/Kelurahan and Type of Bank in Sukadana District, 2022¹

Desa/Kelurahan Village/Kelurahan	Bank Umum Pemerintah Government Bank	Bank Umum Swasta Private Bank	Bank Perkreditan Rakyat (BPR) Rural Bank
(1)	(2)	(3)	(4)
Simpang Tiga	1	-	-
Sejahtera	-	-	-
Pangkalan Buton	-	-	-
Sutera	3	-	1
Benawai Agung	-	-	-
Harapan Mulia	-	-	-
Sedahan Jaya	-	-	-
Gunung Sembilan	-	-	-
Pampang Harapan	-	-	-
Riam Berasap Jaya	-	-	-
Sukadana	4	-	1

Catatan/Note: ¹Data yang ditampilkan merupakan data tahun sebelumnya/The data displayed is the previous year's data
Sumber/Source: BPS, Pendataan Potensi Desa (Podes) 2021/BPS-Statistics Indonesia, Village Potential Data Collecting 2021

Tabel 7.2
Table

**Banyaknya Koperasi Aktif Menurut Menurut Desa/
Kelurahan dan Jenis Koperasi di Kecamatan Sukadana,
2022**
*Number of Cooperative by Villages/Kelurahan and Type of
Cooperative in Sukadana District, 2022*

Desa/Kelurahan <i>Village/Kelurahan</i>	Koperasi Unit Desa (KUD) <i>Village Cooperative Unit</i>	Koperasi Industri Kecil dan Kerajinan Rakyat (Kopinkra) <i>Small Industry and Citizen Handicraft Cooperative</i>
(1)	(2)	(3)
Simpang Tiga	-	-
Sejahtera	-	-
Pangkalan Buton	-	-
Sutera	-	-
Benawai Agung	-	-
Harapan Mulia	-	-
Sedahan Jaya	-	-
Gunung Sembilan	-	-
Pampang Harapan	-	-
Riam Berasap Jaya	-	-
Sukadana	-	-

Lanjutan Tabel/*Continued Table 7.2*

Desa/Kelurahan Village/Kelurahan	Koperasi Simpan Pinjam (Kospin) Savings and Loan Cooperative	Koperasi Lainnya Other Cooperative
(1)	(4)	(5)
Simpang Tiga	-	2
Sejahtera	-	3
Pangkalan Buton	-	5
Sutera	-	17
Benawai Agung	-	1
Harapan Mulia	-	-
Sedahan Jaya	-	11
Gunung Sembilan	-	-
Pampang Harapan	-	-
Riam Berasap Jaya	-	2
Sukadana	-	41

Sumber/Source: Dinas Perdagangan Kabupaten Kayong Utara/*Regional Agency for Trade of Kayong Utara Regency*

Tabel 7.3
Table

Banyaknya Sarana Perdagangan Menurut Desa/Kelurahan dan Jenis Sarana Perdagangan di Kecamatan Sukadana, 2022
Number of Trade Facilities by Villages/Kelurahan and Type of Trade Facilities in Sukadana District, 2022

Desa/Kelurahan Village/Kelurahan	Kelompok Pertokoan Shopping Complexs	Pasar dengan Bangunan Permanen Markets in Permanent Building	Pasar dengan Bangunan Semi Permanen Market in Semi Permanent Building
(1)	(2)	(3)	(4)
Sim pang Tiga	1	-	1
Sejahtera	-	-	-
Pangkalan Buton	1	-	1
Sutera	1	3	1
Benawai Agung	1	-	1
Harapan Mulia	-	-	-
Sedahan Jaya	-	-	-
Gunung Sembilan	-	-	-
Pampang Harapan	-	-	-
Riam Berasap Jaya	1	-	-
Sukadana	5	3	4

Lanjutan Tabel/Continued Table 7.3

Desa/Kelurahan Village/Kelurahan	Pasar tanpa Bangunan Market without Permanent Building	Mini Market/ Swalayan/ Supermarket Mini Market/Swalayan/ Supermarket	Restoran/ Rumah Makan Restaurant/ Food Stall
(1)	(5)	(6)	(7)
Sim pang Tiga	-	1	-
Sejahtera	-	-	-
Pangkalan Buton	-	1	-
Sutera	-	4	-
Benawai Agung	-	-	-
Harapan Mulia	-	-	-
Sedahan Jaya	-	-	-
Gunung Sembilan	-	-	-
Pampang Harapan	-	-	-
Riam Berasap Jaya	-	-	-
Sukadana	-	6	-

Sumber/Source: Dinas Perdagangan Kabupaten Kayong Utara/Regional Agency for Trade of Kayong Utara Regency

ST 2023
SENSUS PERTANIAN

BerAKHLAK
Berorientasi Pelayanan • Kuntabel • Kompeten
Harmonis • Loyal • Adaptif • Inovatif

DATA

MENCERDASKAN BANGSA

— *Enlighten The Nation* —



**BADAN PUSAT STATISTIK
KABUPATEN KAYONG UTARA
BPS-STATISTICS OF KAYONG UTARA REGENCY**

Jl. Batu Daya I No. 8 Sukadana 78852

Telp: 0534-3031316

Email: bps6111@bps.go.id

Website: kayongutarakab.bps.go.id