

Katalog BPS : 1102001.3674.030

Kecamatan Pamulang Dalam Angka 2017



**BADAN PUSAT STATISTIK
KOTA TANGERANG SELATAN**

Kecamatan Pamulang Dalam Angka 2017



KECAMATAN PAMULANG

DALAM ANGKA 2017

ISBN : 978-602-6898-03-6

Nomor Publikasi : 36740.1709

Katalog BPS : 1102001.3674.030

Ukuran Buku : 21 cm X 15 cm

Jumlah Halaman : 116 + viii Halaman

Naskah:

Badan Pusat Statistik Kota Tangerang Selatan

Gambar Kulit:

Badan Pusat Statistik Kota Tangerang Selatan

Diterbitkan oleh:

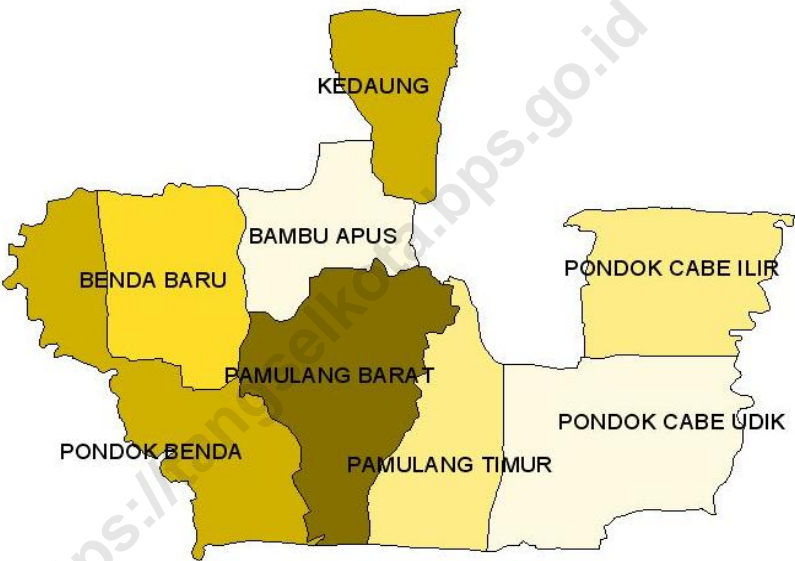
© Badan Pusat Statistik Kota Tangerang Selatan

Dicetak Oleh:

CV. Palaris

Dilarang mengumumkan, mendistribusikan, mengomunikasikan, dan/atau menggandakan sebagian atau seluruh isi buku ini untuk tujuan komersial tanpa izin tertulis dari Badan Pusat Statistik.

Peta Wilayah Kecamatan Pamulang





KATA PENGANTAR

Alhamdulillah, puji syukur kita panjatkan kehadirat Allah SWT atas terbitnya publikasi **“Pamulang Dalam Angka Tahun 2017”**. Sebagai wujud dari tekad Badan Pusat Statistik dalam menampilkan statistik hingga wilayah terkecil (*small area statistics*), publikasi ini mencoba untuk menampilkan berbagai informasi mengenai Kecamatan Pamulang selama tahun 2016. Untuk itu diharapkan publikasi ini dapat menjadi sumber informasi yang bermanfaat, terutama dalam kaitannya dengan proses pembangunan di Kecamatan Pamulang.

Informasi yang ditampilkan dalam publikasi ini diantaranya meliputi keadaan geografi, pemerintahan, penduduk, masalah sosial, pertanian, industri, energi dan keuangan. Kami sepenuhnya menyadari bahwa publikasi ini masih jauh dari sempurna, untuk itu saran dan kritik yang bersifat konstruktif kami harapkan demi penyempurnaan publikasi sejenis pada masa yang akan datang.

Penghargaan dan ucapan terima kasih disampaikan kepada semua pihak yang telah membantu hingga terbitnya publikasi ini. Akhir kata, semoga publikasi ini dapat bermanfaat.

Setu, September 2017

Kepala Badan Pusat Statistik

Kota Tangerang Selatan

R Achmad Widijanto, S.Si, MM

DAFTAR ISI

LIST OF CONTENTS

	<i>Halaman/Page</i>
Katalog	ii
Peta Administrasi Kecamatan Pamulang	iii
Kata Pengantar	v
Daftar Isi	vii
BAB I. <i>KONDISI GEOGRAFIS DAN IKLIM / GEOGRAPHICAL CONDITION</i>	1
BAB II. <i>PEMERINTAHAN / GOVERNMENT</i>	11
BAB III. <i>PENDUDUK DAN TENAGA KERJA / POPULATION AND MANPOWER</i>	23
BAB IV. <i>SOSIAL / SOCIAL</i>	43
BAB V. <i>PERTANIAN / AGRICULTURE</i>	89
BAB VI. <i>INDUSTRI DAN PERDAGANGAN / MANUFAKTURE AND TRADE..</i>	99
BAB VII. <i>PERHUBUNGAN DAN KOMUNIKASI / TRANSPORTATION AND COMMUNICATION</i>	109



BAB I

KONDISI GEOGRAFIS

Geographical Conditions

<https://tanseyotampus.go.id>

Tabel 1.1 Potensi Fisik Dasar Kecamatan Pamulang
Table Base Physical Potency of Pamulang District
 2016

	Potensi Fisik Dasar <i>Base Physical Potency</i>	Keterangan <i>Annotation</i>
	(1)	(2)
1. Letak Geografis/Geographical position		Di bagian selatan Kota Tangerang Selatan <i>On the south part of Tangerang Regency</i>
2. Luas Wilayah/Region Area	26,82	
3. Batas-batas /Border		
- Sebelah Utara/on the North		Kecamatan Ciputat dan Ciputat Timur <i>Ciputat dan Ciputat Timur Subdistrict</i>
- Sebelah Timur/on the East		Kota Jakarta Selatan Provinsi DKI Jakarta <i>Jakarta Selatan Municipality DKI Provincy</i>
- Sebelah Selatan/on the South		Kota Depok Provinsi Jawa Barat <i>Depok Municipality Jawa Barat Provincy</i>
- Sebelah Barat/on the West		Kecamatan serpong dan kecamatan Setu <i>Serpong,Setu SubDistrict</i>
4. Wilayah Pemerintahan	8 Kelurahan	
- Kelurahan/Special village	8	<i>Special Villages</i>
Sumber	: BPS Kota Tangerang Selatan	
Source	: <i>BPS-Statistic of Tangerang Selatan Municipality</i>	

Kondisi Geografis

Tabel 1.2 Luas Wilayah menurut Kelurahan
Table *Region Area by Special Village*
2016

No.	Kelurahan <i>Special Village</i>	Luas Wilayah <i>Region Area</i> (Km ²)	Persentase <i>Percentage</i> (%)
(1)	(2)	(3)	(4)
01	Pondok Benda	3,86	14,39
02	Pamulang Barat	4,16	15,51
03	Pamulang Timur	2,59	9,65
04	Pondok Cabe Udik	4,83	18,00
05	Pondok Cabe Ilir	3,96	14,77
06	Kedaung	2,56	9,56
07	Bambu Apus	2,20	8,20
08	Benda Baru	2,66	9,92
Kecamatan Pamulang		26,82	100

Sumber : BPS Kota Tangerang Selatan

Source : *BPS-Statistic of Tangerang Selatan Municipality*

Tabel 1.3 Luas Wilayah menurut Penggunaan di Kecamatan Pamulang 2016

Table Region Area by Used in Pamulang District 2016

No.	Kelurahan <i>Special Village</i>	Luas Lahan/Area (Ha)		Jumlah <i>Total</i>
		Sawah	Darat	
(1)	(2)	(3)	(4)	(5)
01	Pondok Benda	NA	-	-
02	Pamulang Barat	NA	-	-
03	Pamulang Timur	NA	-	-
04	Pondok Cabe Udik	NA	-	-
05	Pondok Cabe Ilir	NA	-	-
06	Kedaung	NA	-	-
07	Bambu Apus	NA	-	-
08	Benda Baru	NA	-	-
Kecamatan Pamulang		NA	-	-

Sumber : BPS Kota Tangerang Selatan

Source : *BPS-Statistic of Tangerang Selatan Municipality*

Tabel 1.4 Letak Geografis Kelurahan di Kecamatan Pamulang
Table 2016
Geographical Position Special Village in Pamulang District
2016

No.	Kelurahan <i>Special Village</i>	Pantai <i>Beach</i>	Bukan Pantai/ <i>Not Beach</i>		
			Lembah <i>Valley</i>	Lereng <i>Slope</i>	Dataran <i>Flat</i>
(1)	(2)	(3)	(4)	(5)	(6)
001	Pondok Benda	-	-	-	√
002	Pamulang Barat	-	-	-	√
003	Pamulang Timur	-	-	-	√
004	Pondok Cabe Udik	-	-	-	√
005	Pondok Cabe Ilir	-	-	-	√
006	Kedaung	-	-	-	√
007	Bambu Apus	-	-	-	√
008	Benda Baru	-	-	-	√

Sumber : Kantor Kecamatan Pamulang

Source : *Pamulang District Office*

Tabel 1.5 Kelurahan menurut Ketinggian di Kecamatan Pamulang
Table Special Village by Altitude place in Pamulang District 2016

No.	Kelurahan <i>Special Village</i>	Ketinggian Tempat/ <i>Altitude</i>	
		Meter dpl <i>above the sea level (m)</i>	Kategori *) <i>Category</i>
(1)	(2)	(3)	(4)
001	Pondok Benda	83	dpl
002	Pamulang Barat	84	dpl
003	Pamulang Timur	84	dpl
004	Pondok Cabe Udik	84	dpl
005	Pondok Cabe Ilir	84	dpl
006	Kedaung	82	dpl
007	Bambu Apus	83	dpl
008	Benda Baru	83	dpl

Sumber : BPP Kecamatan Pamulang

Source : *BPP Pamulang District*

*) Ket: *dpl* : di atas permukaan laut

RSP : *Rezim Suhu Permukaan*

Tabel 1.6 Persentase Kelurahan menurut Topografi di Kecamatan Pamulang 2016

Table Percentage Special Village by Topography in Pamulang District 2016

No.	Kelurahan <i>Special Village</i>	Topografi/ <i>Topography</i> (%)	
		Datar/ <i>Flat Area</i>	Berbukit/ <i>Hilly Area</i>
(1)	(2)	(3)	(4)
001	Pondok Benda	100	-
002	Pamulang Barat	100	-
003	Pamulang Timur	100	-
004	Pondok Cabe Udik	100	-
005	Pondok Cabe Ilir	100	-
006	Kedaung	100	-
007	Bambu Apus	100	-
008	Benda Baru	100	-

Sumber : Kantor Kecamatan Pamulang

Source : Pamulang District Office

Tabel 1.7 Jarak Antar Kantor Kelurahan di Kecamatan Pamulang 2016

Table Distance Among Special Village Office in Pamulang District 2016

	Kecamatan	Pondok Benda	Pamulang Barat	Pamulang	Pondok	Pondok cabe	Kedaung	Bambu Apus	Benda baru
Kota Tangerang Selatan	0,01	2,5	0,50	1,5	4,0	5,0	5,0	3,5	4,0
Kecamatan		2,5	0,50	1,5	4,0	5,0	5,0	3,5	4,0
Pondok Benda	2,5		2,5	3,0	4,3	6,0	6,0	4,0	1,5
Pamulang Barat	0,50	2,5		1,5	4,0	5,0	5,0	3,5	4,0
Pamulang Timur	1,5	3,0	1,5		3,5	4,0	7,0	6,0	7,0
Pondok Cabe Udik	4,0	4,3	4,0	3,5		1,5	8,0	7,5	8,0
Pondok Cabe Ilir	5,0	6,0	5,0	4,0	1,5		8,5	8,0	9,0
Kedaung	5,0	6,0	5,0	7,0	8,0	8,5		1,5	6,0
Bambu Apus	3,5	4,0	3,5	6,0	7,5	8,0	1,5		2,0
Benda Baru	4,0	1,5	4,0	7,0	8,0	9,0	6,0	2,0	


Sumber : Kantor Kecamatan Pamulang

Source : Pamulang District Office

Tabel 1.8 Jarak Kantor Kelurahan ke Kantor Kecamatan 2016
Distance Between Special Village to District Office
Table 2016

No.	Kelurahan <i>Special Village</i>	Jarak ke Kantor Kecamatan/ <i>Distance to District Office</i>		
		< 5 Km	5 – 10 Km	> 10 Km
(1)	(2)	(3)	(4)	(5)
001	Pondok Benda	√	-	-
002	Pamulang Barat	√	-	-
003	Pamulang Timur	√	-	-
004	Pondok Cabe Udik	-	√	-
005	Pondok Cabe Ilir	-	√	-
006	Kedaung	√	-	-
007	Bambu Apus	√	-	-
008	Benda Baru	√	-	-

Sumber : Kantor Kecamatan Pamulang
Source : *Pamulang District Office*



BAB II
DEMERINTAHAN
Government

<https://tangselkoba.bps.go.id>

Tabel 2.1 Status Pemerintahan dan Klasifikasi Kelurahan di Kecamatan Pamulang 2016
 Table Government Status and Special Village Classification in Pamulang District 2016

No	Kelurahan <i>Special Village</i>	Status Pemerintahan Government Status	Klasifikasi/ <i>Classification</i>	
			Perkotaan/ <i>Urban</i>	Pedesaan/ <i>Rural</i>
(1)	(2)	(3)	(4)	(5)
001	Pondok Benda	Kelurahan	√	-
002	Pamulang Barat	Kelurahan	√	-
003	Pamulang Timur	Kelurahan	√	-
004	Pondok Cabe Udik	Kelurahan	√	-
005	Pondok Cabe Ilir	Kelurahan	√	-
006	Kedaung	Kelurahan	√	-
007	Bambu Apus	Kelurahan	√	-
008	Benda Baru	Kelurahan	√	-

Sumber : Kantor Kecamatan Pamulang

Source : Pamulang District Office

Tabel 2.2 Keadaan Gedung Kantor Kelurahan menurut Standar Gedung dan Kepemilikan 2016
Number of Special Village Building by Building Standard and Ownership Status
Table
2016

No.	Kelurahan <i>Special Village</i>	Standar <i>Standard</i>		Status Kepemilikan <i>Ownership Status</i>		
		Ya Yes	Tidak No	Pemerintah <i>Government</i>	Pinjam, Sewa,K ontrak <i>Rental</i>	Swada ya <i>Society</i> Indept
(1)	(2)	(3)	(4)	(5)	(6)	(7)
001	Pondok Benda	√	-	√	-	-
002	Pamulang Barat	√	-	√	-	-
003	Pamulang Timur	√	-	√	-	-
004	Pondok Cabe Udik	√	-	√	-	-
005	Pondok Cabe Ilir	√	-	√	-	-
006	Kedaung	√	-	√	-	-
007	Bambu Apus	√	-	√	-	-
008	Benda Baru	√	-	√	-	-

Sumber : Kantor Kecamatan Pamulang
Source :Pamulang District Office

Tabel 2.3 Jumlah Aparat Kelurahan yang Bekerja di Kantor Kelurahan 2016
 Table Number of Employee who Work in Special Village Office 2016

No.	Kelurahan <i>Special Village</i>	Status/ <i>Status</i>		Jumlah
		TidakTetap Not <i>Permanent</i>	Tetap <i>Permanent</i>	<i>Total</i>
(1)	(2)	(3)	(4)	(5)
001	Pondok Benda	28	1	29
002	Pamulang Barat	21	3	24
003	Pamulang Timur	27	1	28
004	Pondok Cabe Udik	14	2	16
005	Pondok Cabe Ilir	18	1	19
006	Kedaung	17	1	18
007	Bambu Apus	18	4	22
008	Benda Baru	21	2	23
Kecamatan Pamulang		164	15	179

Sumber : Kantor Kecamatan Pamulang

Source : *Pamulang District Office*

Tabel 2.4 Jumlah Pos Polisi, Anggota Linmas, dan Pos Kamling di Kecamatan Pamulang 2016

Table Number of Civil Defense Members, Police Post, and PosKamling in Pamulang District 2016

No.	Kelurahan <i>Special Village</i>	Pos Polisi <i>Police Post</i>	Anggota Linmas <i>Civ.def.members</i>	Pos Kamling*)
(1)	(2)	(3)	(4)	(5)
001	Pondok Benda	1	12	8
002	Pamulang Barat	-	15	9
003	Pamulang Timur	-	16	12
004	Pondok Cabe Udik	1	12	7
005	Pondok Cabe Ilir	-	22	10
006	Kedaung	-	10	8
007	Bambu Apus	-	15	9
008	Benda Baru	-	36	14
Kecamatan Pamulang		2	224	112

Sumber : Kantor Kecamatan Pamulang

Source :Pamulang District Office

Tabel 2.5 Kelurahan menurut Fasilitas di Kecamatan Pamulang
 Table According to Special Village facility in Pamulang district
 2016

No.	Kelurahan <i>Special Village</i>	Kantor Kelurahan <i>Special Village Office</i>		Aula Kelurahan <i>Special Village Hall</i>	
		Ada/Yes	Tidak/No	Ada/Yes	Tidak/No
(1)	(2)	(3)	(4)	(5)	(6)
001	Pondok Benda	√	-	√	-
002	Pamulang Barat	√	-	√	-
003	Pamulang Timur	√	-	√	-
004	Pondok Cabe Udik	√	-	√	-
005	Pondok Cabe Ilir	√	-	√	-
006	Kedaung	√	-	√	-
007	Bambu Apus	√	-	√	-
008	Benda Baru	√	-	√	-

Sumber : Kantor Kecamatan Pamulang
 Source :Pamulang District Office

Tabel 2.6 Jumlah RT/RW dan Nama Satuan Lingkungan Setempat (SLS) menurut Kelurahan Kecamatan Pamulang 2016
Table Number of RT/RW and Name Unit Local Area by Special Village in Pamulang District 2016

No.	Kelurahan <i>Special Village</i>	Jumlah/ <i>Total</i>		Nama <i>Name SLS</i>
		Rukun Tetangga (RT)	Rukun Warga (RW)	
(1)	(2)	(3)	(4)	(5)
001	Pondok Benda	152	24	RT
002	Pamulang Barat	120	25	RT
003	Pamulang Timur	97	28	RT
004	Pondok Cabe Udik	68	14	RT
005	Pondok Cabe Ilir	54	12	RT
006	Kedaung	94	20	RT
007	Bambu Apus	70	9	RT
008	Benda Baru	168	24	RT
Kecamatan Pamulang		823	156	RT

Sumber : Profil Kecamatan Pamulang
Source : Profil Pamulang District Office

Tabel 2.7 Nama Kepala Kelurahan dan Alamat Kantor Kelurahan di Kecamatan Pamulang 2016
 Table The Name of Head Special Special Villages. and Address Special Special Villages Office in Pamulang District 2016

No.	Kelurahan <i>Special Village</i>	Nama Kepala Kelurahan <i>Head of Special Village</i>	Alamat Kantor Kelurahan <i>Address of Special Village Office</i>
(1)	(2)	(3)	(4)
001	Pondok Benda	H.Moch. Sya'at H.S.	Jl. Siliwangi No.1
002	Pamulang Barat	Supriyadi, SE, M.Si.,	Jl. Surya Kencana
003	Pamulang Timur	Heru Sutopo W.S Sos	Jl. Pinang Raya No. 2
004	Pondok Cabe Udik	Endang Herwantono, SE	Jl. Pala Raya
005	Pondok Cabe Ilir	H. Yahman H.S	Jl. Kubis II
006	Kedaung	M.Sarwo Edy,S.E, M.Si	Jl. Aria Putra No. 1
007	Bambu Apus	Hj.Siti Akbari, A.Md	Jl. Arwana Raya No. 1
008	Benda Baru	M. Tata Surya S.Pd.Msi	Jl. H. Rean

Sumber : Kantor Kecamatan Pamulang
 Source :Pamulang District Office

Tabel 2.8 Jumlah Aparat Pemerintahan Kecamatan menurut Status dan Jenis Kelamin. di Kecamatan Pamulang
Table Number of Employee who Work in Pamulang District by Status and Sex
2016

Status Pegawai <i>Employee Status</i>	Laki-laki <i>Man</i>	Perempuan <i>Woman</i>	Jumlah <i>Total</i>
(1)	(2)	(3)	(4)
P N S D	25	10	35
T K K	35	15	50
Honorer	NA	NA	NA
Jumlah	60	25	85

Sumber : Profil Kecamatan Pamulang
Source : Profil Pamulang District Office
Keterangan : PNSD = Pegawai Negeri Sipil Daerah
TKK = Tenaga Kerja Kontrak
TKS = Tenaga kerja sukarela

Tabel 2.9 Jumlah PNSD di Kecamatan Pamulang menurut Tingkat Golongan

Table Number of PNSD in Pamulang District by Rank 2016

Tingkat Pendidikan <i>Level of Education</i>	Laki-laki <i>Man</i>	Perempuan <i>Woman</i>	Jumlah <i>Total</i>
(1)	(2)	(3)	(4)
SD dan Sederajat	0	0	0
SLTP dan Sederajat	1	0	1
SMU dan Sederajat	14	0	14
Akademi	0	1	1
Perguruan Tinggi	10	9	19
Jumlah	25	10	35

Sumber : Profil Kecamatan Pamulang

Source : *Profil Pamulang District Office*

Tabel 2.10 Jumlah PNSD di Kecamatan Pamulang menurut Tingkat Golongan

Table Number of PNSD in Pamulang District by Rank 2016

Golongan <i>Rank</i>	Laki-laki <i>Man</i>	Perempuan <i>Woman</i>	Jumlah <i>Total</i>
(1)	(2)	(3)	(4)
Gol IV	1	1	2
Gol III	11	8	19
Gol II	12	1	13
Gol I	1	0	1
Jumlah	25	10	35

Sumber : Profil Kecamatan Pamulang

Source : Profil Pamulang District Office



BAB III

PENDUDUK DAN TENAGA KERJA

Population And Manpower

<https://tanseyota.tips.go.id>

Tabel Jumlah Penduduk dan Rasio Jenis Kelamin di
 3.1.1 Kecamatan Pamulang 2016
Population and Sex Ratio in Pamulang District
 Table 2016

No.	Kelurahan <i>Special Village</i>	Penduduk/ <i>Population</i>			Rasio Jenis Kelamin <i>Sex ratio</i>
		Laki-laki <i>Man</i>	Perempuan <i>Woman</i>	Jumlah <i>Total</i>	
(1)	(2)	(3)	(4)	(5)	(6)
001	Pondok Benda	27,144	26 822	53 966	101.20
002	Pamulang Barat	29 817	29 099	58 916	102.47
003	Pamulang Timur	20 204	20 307	40 511	99.49
004	Pondok Cabe Udik	12 973	12 812	25 785	101.26
005	Pondok Cabe Ilir	19 352	18 762	38 114	103.14
006	Kedaung	24 085	23 392	47 477	102.96
007	Bambu Apus	17 093	16 647	33 740	102.68
008	Benda Baru	21 857	21 602	43 459	101.18
Kecamatan Pamulang		172 525	169 443	341 968	101.82

Sumber : Proyeksi Kantor BPS Tangerang Selatan
 Source : *Tangerang Selatan BPS Office Proyeksi*

Population and Manpower

Tabel 3.1.2 Luas Wilayah dan Rata-rata Penduduk per Km² di Kecamatan Pamulang 2016

Table Region Area and Average Population per Km² in Pamulang District 2016

No.	Kelurahan <i>Special Village</i>	Luas Wilayah <i>Region Area</i>	Rata-rata Penduduk per Km ² / <i>Average Population per Km²</i>
(1)	(2)	(3)	(4)
001	Pondok Benda	3,86	13 981
002	Pamulang Barat	4,16	14 163
003	Pamulang Timur	2,59	15 641
004	Pondok Cabe Udik	4,83	5 339
005	Pondok Cabe Ilir	3,96	9 625
006	Kedaung	2,56	18 546
007	Bambu Apus	2,20	15 336
008	Benda Baru	2,66	16 338
Kecamatan Pamulang		26,82	12 750

Sumber : Kantor Kecamatan Pamulang

Source :Pamulang District Office

Tabel 3.1.3 Jumlah Rumah tangga dan Rata-rata Penduduk per Rumah tangga di Kecamatan Pamulang 2016

Table Number of Household and Population Average per Household in Pamulang District 2016

No.	Kelurahan <i>Special Village</i>	Rumah tangga <i>Household</i>	Rata-rata Penduduk per Rumah tangga/ <i>Average Population per Household</i>
(1)	(2)	(3)	(4)
001	Pondok Benda	13,894	3.86
002	Pamulang Barat	15 078	4.16
003	Pamulang Timur	10 410	2.59
004	Pondok Cabe Udik	6 597	4.83
005	Pondok Cabe Ilir	9 777	3.96
006	Kedaung	12 324	2.56
007	Bambu Apus	8 400	2.2
008	Benda Baru	11 188	2.66
Kecamatan Pamulang		87 668	3 90

Sumber : Kantor Kecamatan Pamulang

Source : *Pamulang District Office*

Population and Manpower

Tabel 3.1.4 Perbandingan Jumlah Penduduk dan Luas Wilayah di Kecamatan Pamulang 2016

Table The Comparison of Population and Area in Pamulang District 2016

No.	Kelurahan <i>Special Village</i>	Penduduk/ <i>Population</i>		Luas Wilayah/ <i>Region Area</i>	
		Jumlah	%	Km ²	%
(1)	(2)	(3)	(4)	(5)	(6)
001	Pondok Benda	53 966	15.78	3,86	14.39
002	Pamulang Barat	58 916	17.23	4,16	15.51
003	Pamulang Timur	40 511	11.85	2,59	9.65
004	Pondok Cabe Udik	25 785	7.54	4,83	18
005	Pondok Cabe Ilir	38 114	11.15	3,96	14.76
006	Kedaung	47 477	13.88	2,56	9.50
007	Bambu Apus	33 740	9.87	2,20	8.20
008	Benda Baru	43 459	12.71	2,66	9.91
Kecamatan Pamulang		341 968	100	26,82	100

Sumber : Kantor Kecamatan Pamulang

Source :Pamulang District Office

Table 3.1.5 Penduduk menurut Kelompok Umur Laki- Laki di Kecamatan Pamulang
Table Population by Male Age Group in Pamulang District 2016

No.	Kelurahan <i>Special Village</i>	Kelompok Umur / <i>Age Group</i>				
		0 - 4	5 - 9	10 - 14	15 - 19	20 - 24
(1)	(2)	(3)	(4)	(5)	(6)	(7)
1	Pondok Benda	2 259	2 333	2 233	2 355	2 272
2	Pamulang Barat	2 230	2 315	2 107	2 490	2 798
3	Pamulang Timur	1 870	1 785	1 460	1 471	1 582
4	Pondok Cabe Udik	1 257	1 103	914	1 030	1 095
5	Pondok Cabe Ilir	1 948	1 723	1 409	1 429	1 420
6	Kedaung	2 063	1 954	1 753	1 891	2 059
7	Bambu Apus	1 814	1 581	1 219	1 242	1 156
8	Benda Baru	1 943	1 923	1 664	1 717	1 642
Kec. Pamulang		15 384	14 717	12 759	13 625	14 024

Sumber : BPS Kota Tangerang Selatan

Source : BPS-Statistic of Tangerang Selatan Municipality

Table / Table 3.1.5

Lanjutan Tabel
Continued Table

No.	Kelurahan <i>Special Village</i>	Kelompok Umur / <i>Age Group</i>				
		25 - 29	30 - 34	35 - 39	40 - 44	45 - 49
(1)	(2)	(8)	(9)	(10)	(11)	(12)
1	Pondok Benda	2 243	2 365	2 334	2 282	2 443
2	Pamulang Barat	2 739	2 569	2 524	2 503	2 332
3	Pamulang Timur	1 735	1 899	2 040	1 755	1 517
4	Pondok Cabe Udik	1 112	1 193	1 128	1 100	991
5	Pondok Cabe Ilir	1 726	2 035	1 910	1 645	1 434
6	Kedaung	2 298	2 300	2 180	1 966	1 788
7	Bambu Apus	1 457	1 660	1 627	1 512	1 248
8	Benda Baru	1 779	1 796	1 887	1 832	1 778
Kec. Pamulang		15 089	15 817	15 630	14 595	13 531

Sumber : BPS Kota Tangerang Selatan

Source : *BPS-Statistic of Tangerang Selatan Municipality*

Table / Table 3.1.5

Lanjutan Tabel
Continued Table

No.	Kelurahan <i>Special Village</i>	Kelompok Umur / <i>Age Group</i>			
		50 - 54	55 - 59	60 - 64	65-69
(1)	(2)	(13)	(14)	(15)	(16)
1	Pondok Benda	1 730	1 155	541	281
2	Pamulang Barat	2 066	1 553	763	404
3	Pamulang Timur	1 250	872	435	259
4	Pondok Cabe Udik	832	489	352	188
5	Pondok Cabe Ilir	949	769	415	263
6	Kedaung	1 534	1 083	559	354
7	Bambu Apus	840	736	446	330
8	Benda Baru	1 526	1 285	613	219
Kec. Pamulang		10 727	7 942	4 124	2 298

Sumber : BPS Kota Tangerang Selatan

Source : *BPS-Statistic of Tangerang Selatan Municipality*

Tabel/Table 3.1.5

Lanjutan Tabel

Continued Table

No.	Kelurahan <i>Special Special Villages</i>	Kelompok Umur / <i>Age Group</i>		
		70-74	75+	Jumlah/ <i>Total</i>
(1)	(2)	(3)	(4)	(5)
1.	Pondok Benda	187	131	27 144
2.	Pamulang Barat	197	227	29 817
3.	Pamulang Timur	135	139	20 204
4.	Pondok Cabe Udik	98	91	12 973
5.	Pondok Cabe Ilir	149	128	19 352
6.	Kedaung	182	121	24 085
7.	Bambu Apus	138	87	17 093
8.	Benda Baru	120	133	21 857
Kecamatan Pamulang		1 206	1 057	172 525

Sumber : Proyeksi BPS Kota Tangerang Selatan

Source : *BPS-Statistic of Tangerang Selatan Municipality
Proyeksi*

Table 3.1.6 Penduduk menurut Kelompok Umur Perempuan di
 Kecamatan Pamulang
Population by Female Age Group in Pamulang District
 2016

No.	Kelurahan <i>Special Village</i>	Kelompok Umur / <i>Age Group</i>				
		0 - 4	5 - 9	10 - 14	15 - 19	20 - 24
(1)	(2)	(3)	(4)	(5)	(6)	(7)
1	Pondok Benda	2 231	2 397	2 083	2 308	2 209
2	Pamulang Barat	2 301	2 384	2 111	2 357	2 537
3	Pamulang Timur	1 861	1 747	1 377	1 582	1 826
4	Pondok Cabe Udik	1 102	997	933	1 108	1 169
5	Pondok Cabe Ilir	1 826	1 678	1 368	1 508	1 450
6	Kedaung	1 928	1 953	1 720	1 841	1 871
7	Bambu Apus	1 791	1 551	1 293	1 148	1 556
8	Benda Baru	1 859	1 915	1 641	1 703	1 897
Kec. Pamulang		14 899	14 622	12 526	13 555	14 515

Sumber : BPS Kota Tangerang Selatan

Source : *BPS-Statistic of Tangerang Selatan Municipality*

Table / Table 3.1.6

Lanjutan Tabel
Continued Table

No.	Kelurahan <i>Special Village</i>	Kelompok Umur / <i>Age Group</i>				
		25 - 29	30 - 34	35 - 39	40 - 44	45 - 49
(1)	(2)	(8)	(9)	(10)	(11)	(12)
1	Pondok Benda	2 222	2 227	2 455	2 535	2 329
2	Pamulang Barat	2 694	2 550	2 540	2 634	2 594
3	Pamulang Timur	1 829	2 067	1 968	1 692	1 509
4	Pondok Cabe Udik	1 210	1 259	1 189	1 064	899
5	Pondok Cabe Ilir	1 847	1 966	1 934	1 480	1 218
6	Kedaung	2 250	2 120	2 133	2 130	1 857
7	Bambu Apus	1 565	1 827	1 647	1 264	1 034
8	Benda Baru	1 930	2 011	1 948	1 780	2 000
Kec. Pamulang		15 547	16 027	15 814	14 579	13 440

Sumber : BPS Kota Tangerang Selatan

Source : *BPS-Statistic of Tangerang Selatan Municipality*

Table / Table 3.1.6

Lanjutan Tabel
Continued Table

No.	Kelurahan <i>Special Village</i>	Kelompok Umur / <i>Age Group</i>			
		50 - 54	55 - 59	60 - 64	65-69
(1)	(2)	(13)	(14)	(15)	(16)
1	Pondok Benda	1 589	960	520	342
2	Pamulang Barat	1 698	1 213	525	399
3	Pamulang Timur	1 126	702	349	311
4	Pondok Cabe Udik	758	446	268	169
5	Pondok Cabe Ilir	982	677	326	221
6	Kedaung	1 489	1 026	426	294
7	Bambu Apus	780	486	292	192
8	Benda Baru	1 307	748	356	207
Kec. Pamulang		9 729	6 256	3 062	2 135

Sumber : BPS Kota Tangerang Selatan

Source : *BPS-Statistic of Tangerang Selatan Municipality*

Tabel/Table 3.1.6
Lanjutan Tabel
Continued Table

No.	Kelurahan <i>Special Special Villages</i>	Kelompok Umur / <i>Age Group</i>		
		70-74	75+	Jumlah/ <i>Total</i>
(1)	(2)	(3)	(4)	(5)
1.	Pondok Benda	202	213	26 822
2.	Pamulang Barat	245	317	29 099
3.	Pamulang Timur	158	203	20 307
4.	Pondok Cabe Udik	119	122	12 812
5.	Pondok Cabe Ilir	132	149	18 762
6.	Kedaung	161	193	23 392
7.	Bambu Apus	100	121	16 647
8.	Benda Baru	133	167	21 602
Kecamatan Pamulang		1 250	1 485	169 443

Sumber : Proyeksi BPS Kota Tangerang Selatan
Source : *BPS-Statistic of Tangerang Selatan Municipality
Proyeksi*

Tabel Penduduk menurut Kelompok Umur di Kecamatan
3.1.7 Pamulang 2016
Table *Population by Age Group in Pamulang District*
2016

No.	Kelurahan <i>Special Village</i>	Kelompok Umur / <i>Age Group</i>				
		0 - 4	5 - 9	10 - 14	15 - 19	20 - 24
(1)	(2)	(3)	(4)	(5)	(6)	(7)
001	Pondok Benda	4 490	4 730	4 316	4 663	4 481
002	Pamulang Barat	4 531	4 699	4 218	4 847	5 335
003	Pamulang Timur	3 731	3 532	2 837	3 053	3 408
004	Pondok Cabe Udik	2 359	2 100	1 847	2 138	2 264
005	Pondok Cabe Ilir	3 774	3 401	2 777	2 937	2 870
006	Kedaung	3 991	3 907	3 473	3 732	3 930
007	Bambu Apus	3 605	3 132	2 512	2 390	2 712
008	Benda Baru	3 802	3 838	3 305	3 420	3 539
Kecamatan Pamulang		30 283	29 339	25 285	27 180	28 539

Sumber : Proyeksi BPS Kota Tangerang Selatan
Source : *BPS-Statistic of Tangerang Selatan Municipality*
Proyeksi

Tabel / Table 3.1.7

Lanjutan Tabel
Continued Table

No.	Kelurahan <i>Special Village</i>	Kelompok Umur / <i>Age Group</i>				
		25 - 29	30 - 34	35 - 39	40 - 44	45 - 49
(1)	(2)	(8)	(9)	(10)	(11)	(12)
001	Pondok Benda	4 465	4 592	4 789	4 817	4 772
002	Pamulang Barat	5 433	5 119	5 064	5 137	4 926
003	Pamulang Timur	3 564	3 966	4 008	3 447	3 026
004	Pondok Cabe Udik	2 322	2 452	2 317	2 164	1 890
005	Pondok Cabe Ilir	3 573	4 001	3 844	3 125	2 652
006	Kedaung	4 548	4 420	4 313	4 096	3 645
007	Bambu Apus	3 022	3 487	3 274	2 776	2 282
008	Benda Baru	3 709	3 807	3 835	3 612	3 778
Kecamatan Pamulang		30 636	31 844	31 444	29 174	26 971

Sumber : Proyeksi BPS Kota Tangerang Selatan

Source : *BPS-Statistic of Tangerang Selatan Municipality
Proyeksi*

Tabel / Table 3.1.7
Lanjutan Tabel
Continued Table

No.	Kelurahan <i>Special Village</i>	Kelompok Umur / <i>Age Group</i>			
		50 - 54	55 - 59	60 - 64	65 -69
(1)	(2)	(13)	(14)	(15)	(16)
001	Pondok Benda	3 319	2 115	1 061	623
002	Pamulang Barat	3 764	2 766	1 288	803
003	Pamulang Timur	2 376	1 574	784	570
004	Pondok Cabe Udik	1 590	935	620	357
005	Pondok Cabe Ilir	1 931	1 446	741	484
006	Kedaung	3 023	2 109	985	648
007	Bambu Apus	1 620	1 222	738	522
008	Benda Baru	2 833	2 033	969	426
Kecamatan Pamulang		20 456	14 200	7 186	4 433

Sumber : Proyeksi BPS Kota Tangerang Selatan

Source : *BPS-Statistic of Tangerang Selatan Municipality
Proyeksi*

Tabel/Table 3.1.7
Lanjutan Tabel
Continued Table

No.	Kelurahan <i>Special Special Villages</i>	Kelompok Umur /Age Group		Jumlah/Total
		70-74	75+	
(1)	(2)	(3)	(4)	(5)
1.	Pondok Benda	389	344	53 966
2.	Pamulang Barat	442	544	58 916
3.	Pamulang Timur	293	342	40 511
4.	Pondok Cabe Udik	217	213	25 785
5.	Pondok Cabe Ilir	281	277	38 114
6.	Kedaung	343	314	47 477
7.	Bambu Apus	238	208	33 740
8.	Benda Baru	253	300	43 459
Kecamatan Pamulang		2 456	2 542	341 968

Sumber : Proyeksi BPS Kota Tangerang Selatan

Source : *BPS-Statistic of Tangerang Selatan Municipality
Proyeksi*

Tabel 3.1.8 Penduduk menurut kelompok umur dan jenis kelamin
Table di Kecamatan Pamulang 2016
 Population by Age Group and Sex in Pamulang District
 2016

No.	Kelompok Umur <i>Age Group</i>	Jenis Kelamin / <i>Sex</i>		Jumlah/ <i>Total</i>
		Laki-laki/ <i>Man</i>	Perempuan/ <i>Woman</i>	
(1)	(2)	(3)	(4)	(5)
1.	0 – 4	15 384	14 899	30 283
2.	5 – 9	14 717	14 622	29 339
3.	10 – 14	12 759	12 526	25 285
4.	15 – 19	13 625	13 555	27 180
5.	20 – 24	14 024	14 515	28 539
6.	25 – 29	15 089	15 547	30 636
7.	30 – 34	15 817	16 027	31 844
8.	35 – 39	15 630	15 814	31 444
9.	40 – 44	14 595	14 579	29 174
10.	45 – 49	13 531	13 440	26 971
11.	50 – 54	10 727	9 729	20 456
12.	55 – 59	7 942	6 258	14 200
13.	60 – 64	4 124	3 062	7 186
14.	65 -69	2 298	2 135	4 433
15.	70-74	1 206	1 250	2 456
16.	75 +	1 057	1 485	2 542
Kecamatan Pamulang		172 525	169 443	341 968

Sumber : Proyeksi BPS Kota Tangerang Selatan

Source : *BPS-Statistic of Tangerang Selatan Municipality
 Proyeksi*

Population and Manpower

Tabel 3.1.9 Luas Tanah dan Penggunaannya di Kecamatan Pamulang 2016

Land Area and its Usage in Pamulang District

Table 2016

No.	Kelurahan <i>Special Village</i>	Luas Lahan / <i>Land Area</i> (Ha)		
		Sawah <i>Wetland</i>	Kebun, Tegal <i>Dryland</i>	Non Pertanian/ <i>Others</i>
(1)	(2)	(3)	(4)	(5)
001	Pondok Benda	NA	-	-
002	Pamulang Barat	NA	-	-
003	Pamulang Timur	NA	-	-
004	Pondok Cabe Udik	NA	-	-
005	Pondok Cabe Ilir	NA	-	-
006	Kedaung	NA	-	-
007	Bambu Apus	NA	-	-
008	Benda Baru	NA	-	-
Kecamatan Pamulang		NA	-	-

Sumber : Kantor Kecamatan Pamulang

Source : *Pamulang District Office*



BAB IV

SOSIAL

Social

<https://tangselkotatmps.go.id>

Tabel 4.1.1 Banyaknya Sekolah, Murid, dan Guru TK di Kecamatan Pamulang

Table Number of Schools, Pupils, and Teachers of Kindergarten School in Pamulang District 2016

No.	Kelurahan <i>Special Village</i>	Sekolah/ Schools		Murid/Pupils		Guru/Teachers	
		Negeri Public	Swasta Private	Negeri Public	Swasta Private	Negeri Public	Swasta Private
(1)	(2)	(3)	(4)	(5)	(6)	(7)	(8)
001	Pondok Benda	-	15	-	NA	-	NA
002	Pamulang Barat	-	21	-	NA	-	NA
003	Pamulang Timur	-	8	-	NA	-	NA
004	Pondok Cabe Udik	-	8	-	NA	-	NA
005	Pondok Cabe Ilir	-	10	-	NA	-	NA
006	Kedaung	-	11	-	NA	-	NA
007	Bambu Apus	-	11	-	NA	-	NA
008	Benda Baru	-	10	-	NA	-	NA
Kecamatan Pamulang		-	94	-	NA	-	NA

Sumber : Dinas Pendidikan Kecamatan Pamulang
 Source : Education Service of Pamulang District

Social

Tabel 4.1.2 Banyaknya Sekolah, Murid, dan Guru SD di Kecamatan Pamulang

Table *Number of Schools, Pupils, and Teachers of Elementary Schools in Pamulang District*
2016

No.	Kelurahan <i>Special Village</i>	Sekolah/ <i>Schools</i>		Murid/ <i>Pupils</i>		Guru/ <i>Teachers</i>	
		Negeri <i>Public</i>	Swasta <i>Private</i>	Negeri <i>Public</i>	Swasta <i>Private</i>	Negeri <i>Public</i>	Swasta <i>Private</i>
(1)	(2)	(3)	(4)	(5)	(6)	(7)	(8)
001	Pondok Benda	8	5	NA	NA	NA	NA
002	Pamulang Barat	7	9	NA	NA	NA	NA
003	Pamulang Timur	5	2	NA	NA	NA	NA
004	Pondok Cabe Udik	3	5	NA	NA	NA	NA
005	Pondok Cabe Ilir	4	3	NA	NA	NA	NA
006	Kedaung	6	2	NA	NA	NA	NA
007	Bambu Apus	3	3	NA	NA	NA	NA
008	Benda Baru	4	7	NA	NA	NA	NA
Kecamatan Pamulang		40	36				

Sumber : Dinas Pendidikan Kota Tangerang Selatan

Source : *Education Service of Pamulang District*

Tabel 4.1.3 Banyaknya Sekolah, Murid, dan Guru SMP di Kecamatan Pamulang, 2016
Table *Number of Schools, Pupils, and Teachers of Junior High School in Pamulang District, 2016*

No.	Kelurahan <i>Special Village</i>	Sekolah/ <i>Schools</i>		Murid/ <i>Pupils</i>		Guru/ <i>Teachers</i>	
		Negeri <i>Public</i>	Swasta <i>Private</i>	Negeri <i>Public</i>	Swasta <i>Private</i>	Negeri <i>Public</i>	Swasta <i>Private</i>
(1)	(2)	(3)	(4)	(5)	(6)	(7)	(8)
001	Pondok Benda	-	6	NA	NA	NA	NA
002	Pamulang Barat	3	9	NA	NA	NA	NA
003	Pamulang Timur	-	1	NA	NA	NA	NA
004	Pondok Cabe Udik	-	4	NA	NA	NA	NA
005	Pondok Cabe Ilir	-	3	NA	NA	NA	NA
006	Kedaung	-	3	NA	NA	NA	NA
007	Bambu Apus	-	1	NA	NA	NA	NA
008	Benda Baru	1	2	NA	NA	NA	NA
Kecamatan Pamulang		4	29				

Sumber : Dinas Pendidikan Kota Tangerang Selatan
Source : *Education Service of Pamulang District*

Social

Tabel 4.1.4 Banyaknya Sekolah, Murid, dan Guru SMU di Kecamatan Pamulang, 2016

Number of Schools, Pupils, and Teachers of Senior High Schools in Pamulang District, 2016

No.	Kelurahan <i>Special Village</i>	Sekolah/ <i>Schools</i>		Murid/ <i>Pupils</i>		Guru/ <i>Teachers</i>	
		Negeri <i>Public</i>	Swasta <i>Private</i>	Negeri <i>Public</i>	Swasta <i>Private</i>	Negeri <i>Public</i>	Swasta <i>Private</i>
(1)	(2)	(3)	(4)	(5)	(6)	(7)	(8)
001	Pondok Benda	-	2	NA	NA	NA	NA
002	Pamulang Barat	1	3	NA	NA	NA	NA
003	Pamulang Timur	-	-	NA	NA	NA	NA
004	Pondok Cabe Udik	-	2	NA	NA	NA	NA
005	Pondok Cabe Ilir	-	1	NA	NA	NA	NA
006	Kedaung	-	1	NA	NA	NA	NA
007	Bambu Apus	-	-	NA	NA	NA	NA
008	Benda Baru	1	1	NA	NA	NA	NA
Kecamatan Pamulang		2	10				

Sumber : Dinas Pendidikan Kota Tangerang Selatan
Source : Education Service of Pamulang District

Tabel 4.1.5 Banyaknya Sekolah, Murid, dan Guru SMK di Kecamatan Pamulang, 2016
Table *Number of Schools, Pupils, and Teachers of Vocational School in Pamulang District, 2016*

No.	Kelurahan <i>Special Village</i>	Sekolah/ <i>Schools</i>		Murid/ <i>Pupils</i>		Guru/ <i>Teachers</i>	
		Negeri <i>Public</i>	Swasta <i>Private</i>	Negeri <i>Public</i>	Swasta <i>Private</i>	Negeri <i>Public</i>	Swasta <i>Private</i>
(1)	(2)	(3)	(4)	(5)	(6)	(7)	(8)
001	Pondok Benda	-	2	NA	NA	NA	NA
002	Pamulang Barat	-	2	NA	NA	NA	NA
003	Pamulang Timur	-	-	NA	NA	NA	NA
004	Pondok Cabe Udik	-	2	NA	NA	NA	NA
005	Pondok Cabe Ilir	-	1	NA	NA	NA	NA
006	Kedaung	-	1	NA	NA	NA	NA
007	Bambu Apus	-	-	NA	NA	NA	NA
008	Benda Baru	-	-	NA	NA	NA	NA
Kecamatan Pamulang		-	8				

Sumber : Dinas Pendidikan Kota Tangerang Selatan
Source : *Education Service of Pamulang District*

Social

Tabel 4.1.6 Banyaknya Universitas, Mahasiswa, dan Dosen di Kecamatan Pamulang 2016

Table *Number of University, Students, and Lecture in Pamulang District 2016*

No.	Kelurahan <i>Special Village</i>	Universitas <i>University</i>		Mahasiswa <i>Student</i>		Dosen <i>Lecture</i>	
		Negeri <i>Public</i>	Swasta <i>Private</i>	Negeri <i>Public</i>	Swasta <i>Private</i>	Negeri <i>Public</i>	Swasta <i>Private</i>
		(3)	(4)	(5)	(6)	(7)	(8)
001	Pondok Benda	0	2	-	NA	-	NA
002	Pamulang Barat	0	1	-	NA	-	NA
003	Pamulang Timur	0	0	-	-	-	-
004	Pondok Cabe Udik	1	0	NA	-	NA	-
005	Pondok Cabe Ilir	0	0	-	-	-	-
006	Kedaung	0	0	-	-	-	-
007	Bambu Apus	0	0	-	-	-	-
008	Benda Baru	0	0	-	-	-	-
Kecamatan Pamulang		1	3	-	-	-	-

Sumber : Dinas Pendidikan Kecamatan Pamulang
Source : *Education Service of Pamulang District*

Table 4.1.7 Keberadaan Tempat Pendidikan Pra Sekolah di Kecamatan Pamulang Tahun 2016

Table *The existence of pre-schooleducation place in Pamulang District 2016*

No.	Kelurahan <i>Sub district</i>	Pendidikan Anak Usia Dini (PAUD)		Kelompok Bermain (Play Group)		Taman Bacaan Masyarakat (TBM)	
		Ya	Tidak	Ya	Tidak	Ya	Tidak
(1)	(2)	(3)	(4)	(5)	(6)	(7)	(8)
1	Pondok Benda	√	-	√	-	√	-
2	Pamulang Barat	√	-	√	-	√	-
3	Pamulang Timur	√	-	√	-	√	-
4	Pondok Cabe Udik	√	-	√	-	√	-
5	Pondok Cabe Ilir	√	-	√	-	√	-
6	Kedaung	√	-	√	-	√	-
7	Bambu Apus	√	-	√	-	√	-
8	Benda Baru	√	-	√	-	√	-

Kec Pamulang

Sumber : Dinas Pendidikan Kota Tangerang Selatan

Source : *Education Service of Tangerang Selatan Municipality*

Social

Tabel 4.1.8 Jumlah Lembaga Pendidikan Keterampilan menurut Kelurahan di Kecamatan Pamulang
Table Number of Organization Education Skill in Pamulang District 2015

No.	Kelurahan <i>Special Village</i>	Bahasa Lagu <i>Language</i>	Komputer Compu ter <i>Computer</i>	Menjahit Sewing <i>Sewing</i>	Kecantikan Beauty <i>Beauty</i>	Montir Mechanic <i>Mechanic</i>	Elektronik Electro <i>Electro</i>
(1)	(2)	(3)	(5)	(6)	(7)	(8)	(9)
001	Pondok Benda	1	2	1	-	1	1
002	PamulangBarat	6	5	2	-	-	6
003	PamulangTimur	-	1	2	-	-	-
004	Pondok Cabe Udik	2	4	1	-	-	2
005	Pondok Cabe Ilir	5	3	1	2	-	5
006	Kedaung	1	2	1	-	-	1
007	Bambu Apus	-	-	-	-	-	-
008	Benda Baru	3	3	1	-	-	3
Kecamatan Pamulang		18	20	9	2	1	18

Sumber : Profil Kecamatan Pamulang

Source : *Pamulang District Profil*

Tabel 4.2.1
 Banyaknya Fasilitas Kesehatan di Kecamatan Pamulang
Number of Health Facility in Pamulang District
 Table 2015

No.	Kelurahan <i>Special Village</i>	Rumah Sakit <i>Hospital</i>	Rumah Bersalin <i>Maternal Hospital</i>	Puskesmas <i>Public Health Centre</i>	Pustu <i>Secondary PHC</i>	Poliklinik <i>Polyclinic</i>
(1)	(2)	(3)	(4)	(5)	(6)	(7)
001	Pondok Benda	-	5	1	-	-
002	Pamulang Barat	1	5	1	-	5
003	Pamulang Timur	-	-	-	-	-
004	Pondok Cabe Udik	1	-	-	1	2
005	Pondok Cabe Ilir	-	-	-	-	1
006	Kedaung	-	2	-	-	2
007	Bambu Apus	-	-	-	1	5
008	Benda Baru	-	3	1	1	1
Kecamatan Pamulang		2	15	3	3	16

Sumber : Profil Kecamatan Pamulang

Source : *Pamulang District Profil*

Social

Tabel 4.2.2 Banyaknya Fasilitas Kesehatan Lainnya di Kecamatan Pamulang
Table Number of The Other Health Facility in Pamulang District 2015

No.	Kelurahan <i>Special Village</i>	Praktek Dokter <i>Doctor</i>	Praktek Bidan <i>Midwife</i>	Posyandu <i>Integrate d Serving Post</i>	Apotek <i>Dispensary</i>	Toko Obat <i>Drug Store</i>
(1)	(2)	(3)	(4)	(5)	(6)	(7)
001	Pondok Benda	5	10	23	1	5
002	Pamulang Barat	12	27	20	34	12
003	Pamulang Timur	2	7	15	-	2
004	Pondok Cabe Udik	3	3	12	1	3
005	Pondok Cabe Ilir	5	10	14	1	5
006	Kedaung	2	8	20	2	2
007	Bambu Apus	4	6	14	-	4
008	Benda Baru	15	10	24	2	15
Kecamatan Pamulang		48	81	142	41	48

Sumber : Puskesmas Kecamatan Pamulang

Source : *Public Health Centre of Pamulang District*

Tabel 4.2.3 Banyaknya Tenaga Kesehatan yang Tinggal di Kecamatan Pamulang

Table Number of Paramedic who Stay in Pamulang District 2015

No.	Kelurahan <i>Special Village</i>	Dokter <i>Doctor</i>	Bidan <i>Midwife</i>	Mantri/Pera wat <i>Nurse</i>
(1)	(2)	(3)	(4)	(5)
001	Pondok Benda	28	11	19
002	Pamulang Barat	74	30	29
003	Pamulang Timur	16	8	7
004	Pondok Cabe Udik	13	4	12
005	Pondok Cabe Ilir	16	4	10
006	Kedaung	13	6	18
007	Bambu Apus	8	6	26
008	Benda Baru	12	7	7
Kecamatan Pamulang		180	76	128

Sumber : Profil Kecamatan Pamulang

Source : Public Health Centre of Pamulang District

Table 4.2.4 Banyaknya Kunjungan Ibu Hamil (K4) di Puskesmas

Table Number of Visiting Pregnant Women in Public Health Center 2014

No.	Kelurahan <i>Sub District</i>	Jumlah Bumil	K1	%	K4	%
(1)	(2)	(3)	(4)	(5)	(6)	(7)
001	Pondok Benda	NA	NA	NA	NA	NA
002	Pamulang Barat	NA	NA	NA	NA	NA
003	Pamulang Timur	NA	NA	NA	NA	NA
004	Pondok cabe udik	NA	NA	NA	NA	NA
005	Pondok cabe ilir	NA	NA	NA	NA	NA
006	Kedaung	NA	NA	NA	NA	NA
007	Bambu apus	NA	NA	NA	NA	NA
008	Benda baru	2258	2258	100	2203	100
Kec. Pamulang		2258	2258	100	2203	100

Sumber : Puskesmas Kecamatan Pamulang

Source : *Public Health Centre of Pamulang District*

Table 4.2.5 Banyaknya Persalinan yang Ditolong Tenaga Kesehatan
Table Number of Health Workers Assisted Childbirth
2014

No.	Kelurahan <i>Sub District</i>	Ibu Bersalin			Ibu Nifas		
		Jumlah	Ditolong Tenkes	%	Jumlah	Kunj	%
(1)	(2)	(3)	(4)	(5)	(6)	(7)	(8)
001	Pondok Benda	NA	NA	NA	NA	NA	NA
002	Pamulang Barat	NA	NA	NA	NA	NA	NA
003	Pamulang Timur	NA	NA	NA	NA	NA	NA
004	Pondok cabe udik	NA	NA	NA	NA	NA	NA
005	Pondok cabe ilir	NA	NA	NA	NA	NA	NA
006	Kedaung	NA	NA	NA	NA	NA	NA
007	Bambu apus	NA	NA	NA	NA	NA	NA
008	Benda baru	2037	100	2037	100	2037	100
Kec. Pamulang		2037	100	2037	100	2037	100

Sumber : Puskesmas Kecamatan Pamulang

Source : *Public Health Centre of Pamulang District*

Table 4.2.6 Banyaknya Kelahiran dan Kematian Bayi di Kecamatan Pamulang
Table **Banyaknya Kelahiran dan Kematian Bayi di Kecamatan Pamulang**
Number of Born Baby in Pamulang District
2014

No.	Kelurahan <i>Sub District</i>	Jumlah Kelahiran Bayi		
		Lahir Hidup	Lahir Mati	Lahir Hidup + Lahir Mati
(1)	(2)	(3)	(4)	(5)
001	Pondok Benda	NA	NA	NA
002	Pamulang Barat	NA	NA	NA
003	Pamulang Timur	NA	NA	NA
004	Pondok cabe udik	NA	NA	NA
005	Pondok cabe ilir	NA	NA	NA
006	Kedaung	NA	NA	NA
007	Bambu apus	NA	NA	NA
008	Benda baru	2037	0	2037
Kec. Pamulang		2037	0	2037

Sumber : Puskesmas Kecamatan Pamulang

Source : *Public Health Centre of Pamulang District*

Table 4.2.7 Banyaknya Bayi yang Diimunisasi menurut Jenis Imunisasi di Kecamatan Pamulang
Number of Immunized Babies by Kind in Pamulang District
2014

No.	Kelurahan <i>Sub District</i>	Jumlah Bayi	BCG <i>BCG</i>	DPT	
				I	III
(1)	(2)	(3)	(4)	(5)	(6)
001	Pondok Benda	NA	NA	NA	NA
002	Pamulang Barat	NA	NA	NA	NA
003	Pamulang Timur	NA	NA	NA	NA
004	Pondok cabe udik	NA	NA	NA	NA
005	Pondok cabe ilir	NA	NA	NA	NA
006	Kedaung	NA	NA	NA	NA
007	Bambu apus	NA	NA	NA	NA
008	Benda baru	2473	2424	2509	2601
Kec. Pamulang		2473	2424	2509	2601

Sumber : Puskesmas Kecamatan Pamulang

Source : *Public Health Centre of Ciputat Distric*

Tabel/Table 4.2.7Lanjutan Tabel
Continued Table

No.	Kelurahan <i>Sub District</i>	Polio IV / <i>Polio IV</i>	Campak
(1)	(2)	(7)	(8)
001	Pondok Benda	NA	NA
002	Pamulang Barat	NA	NA
003	Pamulang Timur	NA	NA
004	Pondok cabe udik	NA	NA
005	Pondok cabe ilir	NA	NA
006	Kedaung	NA	NA
007	Bambu apus	NA	NA
008	Benda baru	2604	2161
Kec. Pamulang		2604	2161

Sumber : Puskesmas Kecamatan Pamulang

Source : *Public Health Centre of Pamulang District*

Table 4.2.8 Jumlah Pasangan Usia Subur, Peserta KB Baru, Peserta KB Aktif di Kecamatan Pamulang
Number of Fertile Age Couples, KB New Participants, KB Active Participants in Pamulang District
2014

No.	Kelurahan <i>Sub District</i>	Pasangan PUS	Peserta KB Baru		Peserta KB Aktif	
			Jumlah	%	Jumlah	%
(1)	(2)	(3)	(4)	(5)	(6)	(7)
001	Pondok Benda	NA	NA	NA	NA	NA
002	Pamulang Barat	NA	NA	NA	NA	NA
003	Pamulang Timur	NA	NA	NA	NA	NA
004	Pondok cabe udik	NA	NA	NA	NA	NA
005	Pondok cabe ilir	NA	NA	NA	NA	NA
006	Kedaung	NA	NA	NA	NA	NA
007	Bambu apus	NA	NA	NA	NA	NA
008	Benda baru	19074	1963	10.3	17111	89.7
Kec. Pamulang		19074	1963	10.3	17111	89.7

Sumber : Puskesmas Kecamatan Pamulang

Source : Public Health Centre of Pamulang District

Table 4.2.9 Banyaknya Peserta KB menurut Alat KB MJP yang Digunakan di Kecamatan Pamulang
Number of Acceptors by Contraception Used in Pamulang District
2014

No.	Kelurahan <i>Sub District</i>	Alat KB MKJP / <i>Contraception</i>			Jumlah MJP MOP/MO W
		IUD	MOP/MO W	<i>Implant</i>	
(1)	(2)	(3)	(4)	(5)	(6)
001	Pondok Benda	NA	NA	NA	NA
002	Pamulang Barat	NA	NA	NA	NA
003	Pamulang Timur	NA	NA	NA	NA
004	Pondok cabe udik	NA	NA	NA	NA
005	Pondok cabe ilir	NA	NA	NA	NA
006	Kedaung	NA	NA	NA	NA
007	Bambu apus	NA	NA	NA	NA
008	Benda baru	1312	253	391	1956
Kec. Pamulang		1312	253	391	1956

Sumber : Puskesmas Kecamatan Pamulang

Source : *Public Health Centre of Pamulang District*

Tabel/Table 4.2.9

Lanjutan Tabel
Continued Table

No.	Kelurahan <i>Sub District</i>	Alat KB non MKJP/ <i>Contraception</i>				Jumlah non MKJP Suntik
		Suntik	Pil	<i>Kondo m</i>	<i>Lainnya</i>	
(1)	(2)	(7)	(8)	(9)	(10)	(11)
001	Pondok Benda	NA	NA	NA	NA	NA
002	Pamulang Barat	NA	NA	NA	NA	NA
003	Pamulang Timur	NA	NA	NA	NA	NA
004	Pondok cabe udik	NA	NA	NA	NA	NA
005	Pondok cabe ilir	NA	NA	NA	NA	NA
006	Kedaung	NA	NA	NA	NA	NA
007	Bambu apus	NA	NA	NA	NA	NA
008	Benda baru	11460	5425	226	0	17111
Kec. Pamulang		11460	5425	226	0	17111

Sumber : Puskesmas Kecamatan Pamulang

Source : *Public Health Centre of Pamulang District*

Table 4.2.10 Jumlah Jaminan Pemeliharaan Kesehatan Prabayar Puskesmas Kec. Pamulang
Number of Prepaid Health Insurance Public Health Centre in Pamulang
2014

No.	Kelurahan <i>Sub District</i>	Askes	Jamsostek	Kartu Miskin/ Askesin	lainya
(1)	(2)	(3)	(4)	(5)	(6)
001	Pondok Benda	NA	NA	NA	NA
002	Pamulang Barat	NA	NA	NA	NA
003	Pamulang Timur	NA	NA	NA	NA
004	Pondok cabe udik	NA	NA	NA	NA
005	Pondok cabe ilir	NA	NA	NA	NA
006	Kedaung	NA	NA	NA	NA
007	Bambu apus	NA	NA	NA	NA
008	Benda baru	3865	79	6693	15 530
Kec. Pamulang		3865	79	6693	15530

Sumber : Puskesmas Kecamatan Pamulang

Source : *Public Health Centre of Pamulang District*

Tabel 4.3.1 Kelurahan menurut Saluran Pembuangan Limbah Rumah tangga

Table *Sp.Village by Sewage System of Household Waste 2016*

No.	Kelurahan <i>Sp.Village</i>	Lancar <i>Smoothly</i>	Tergenang <i>Stagnant</i>	Tidak Ada <i>None</i>
(1)	(2)	(3)	(4)	(5)
001	Pondok Benda	V	-	-
002	Pamulang Barat	V	-	-
003	Pamulang Timur	V	-	-
004	Pondok cabe udik	V	-	-
005	Pondok cabe ilir	V	-	-
006	Kedaung	V	-	-
007	Bambu apus	V	-	-
008	Benda baru	V	-	-

Kec. Pamulang

Sumber : Kantor Kelurahan se-Kecamatan Pamulang

Source : *Sp.Village Office in Pamulang District*

Social

Tabel 4.3.2 Kelurahan menurut Saluran Pembuangan Limbah Rumah tangga
Table Sub District by Sewage System of Household Waste 2016

No.	Kelurahan <i>Sub District</i>	Tempat Sampah lalu Diangkut <i>Garbage bin then lifted</i>	Dalam Lubang/ Dibakar <i>In a Hole/ Burn</i>	Sungai <i>River</i>	Lainny a <i>Others</i>
(1)	(2)	(3)	(4)	(5)	(6)
001	Pondok Benda				
002	Pamulang Barat	√	-	-	-
003	Pamulang Timur	√	-	-	-
004	Pondok cabe udik	√	-	-	-
005	Pondok cabe ilir	√	-	-	-
006	Kedaung	√	-	-	-
007	Bambu apus	√	-	-	-
008	Benda baru				
Kec. Pamulang		√	-	-	-

Sumber : Kantor Kelurahan se-Kecamatan Pamulang
Source : Sub District Office in Pamulang District

Tabel 4.3.3 Sumber Air Untuk Mandi dan Cuci Penduduk di Kecamatan Pamulang

Table Water Resources for Daily Requirement and Consumption in Pamulang 2016

No.	Kelurahan <i>Sp. Village</i>	Untuk Mandi dan Cuci / <i>for Daily Requirement</i>				
		Ledeng <i>Plumbing</i>	Sumur/ Pompa <i>Well/Pump</i>	Sungai <i>River</i>	Hujan <i>Rain</i>	Lainny a <i>Others</i>
(1)	(2)	(3)	(4)	(5)	(6)	(7)
001	Pondok Benda	-	v	-	-	-
002	Pamulang Barat	-	v	-	-	-
003	Pamulang Timur	-	v	-	-	-
004	Pondok cabe udik	-	v	-	-	-
005	Pondok cabe ilir	-	v	-	-	-
006	Kedaung	-	v	-	-	-
007	Bambu apus	-	v	-	-	-
008	Benda baru	-	v	-	-	-
Kecamatan Pamulang		-	8	-	-	-

Sumber : Kantor Kelurahan se-Kecamatan Pamulang

Source : *Sp. Village Office in Pamulang District*

Tabel 4.3.4 Jumlah Kelurahan menurut Kondisi Air Tanah di Kecamatan Pamulang

Table Number of Special Village by Inland Water Condition in Pamulang 2016

No.	Kelurahan <i>Sp. Village</i>	Air Tanah Payau <i>Salty Inland Water</i>			Tercemar Air Laut <i>Poluted Sea Water</i>	
		Seluruhnya <i>Completely</i>	Sebagi an <i>Partly</i>	Tida k Ada <i>None</i>	Ya <i>Yes</i>	Tida k <i>No</i>
(1)	(2)	(3)	(4)	(5)	(6)	(7)
001	Pondok Benda	√	-	-	-	-
002	Pamulang Barat	√	-	-	-	-
003	Pamulang Timur	√	-	-	-	-
004	Pondok cabe udik	√	-	-	-	-
005	Pondok cabe ilir	√	-	-	-	-
006	Kedaung	√	-	-	-	-
007	Bambu apus	√	-	-	-	-
008	Benda baru	√	-	-	-	-
Kecamatan Pamulang		-	-	-	-	-

Sumber : Kantor Kelurahan se-Kecamatan Pamulang

Source : *Sp. Village Office in Pamulang District*

Tabel 4.3.5 Jenis Jamban Sebagian Besar Keluarga menurut Kelurahan di Kecamatan Pamulang 2016
Type of Toilet Use by Majority of Household in Pamulang 2016

No.	Kelurahan <i>Sp.Village</i>	Jamban yang Digunakan <i>Toilet Use</i>			
		Sendiri <i>Private</i>	Bersama <i>Share</i>	Umum <i>Public</i>	Bukan Jamban <i>Non Toilet</i>
(1)	(2)	(3)	(4)	(5)	(6)
001	Pondok Benda	v	-	-	-
002	Pamulang Barat	v	-	-	-
003	Pamulang Timur	v	-	-	-
004	Pondok cabe udik	v	-	-	-
005	Pondok cabe ilir	v	-	-	-
006	Kedaung	v	-	-	-
007	Bambu apus	v	-	-	-
008	Benda baru	v	-	-	-
Kecamatan Pamulang		-	-	-	-

Sumber : Kantor Kelurahan se-Kecamatan Pamulang
Source : Sp.Village Office in Pamulang District

Tabel 4.3.6 Bahan Bakar yang Digunakan Sebagian Besar Keluarga menurut Kelurahan di Kecamatan Pamulang 2016

Table Fuel Use by Majority of Household in Pamulang 2016

No.	Kelurahan <i>Sp.Village</i>	Bahan Bakar yang Digunakan / <i>Fuel Use</i>			
		Gas Kota/LPG <i>Gas/LPG</i>	Minyak Tanah <i>Kerosene</i>	Kayu Bakar <i>Firewood</i>	Lainnya <i>Others</i>
(1)	(2)	(3)	(4)	(5)	(6)
001	Pondok Benda	V	-	-	-
002	Pamulang Barat	V	-	-	-
003	Pamulang Timur	V	-	-	-
004	Pondok cabe udik	V	-	-	-
005	Pondok cabe ilir	V	-	-	-
006	Kedaung	V	-	-	-
007	Bambu apus	V	-	-	-
008	Benda baru	V	-	-	-
Kecamatan Pamulang		-	-	-	-

Sumber : Kantor Kelurahan se-Kecamatan Pamulang

Source : *Sp.Village Office in Pamulang District*

Tabel 4.4.1 Banyaknya Fasilitas Peribadatan di Kecamatan Pamulang 2014
 Table Number of Worship Facilities in Pamulang District 2015

No.	Kelurahan <i>Sp.Village</i>	Mesjid <i>Mosque</i>	Mushola <i>Small Mosque</i>	Gereja <i>Church</i>	Kelenteng	Vihara <i>Buddhist Monastery</i>
(1)	(2)	(3)	(4)	(5)	(6)	(7)
001	Pondok Benda	28	143	3	0	0
002	Pamulang Barat	23	6	5	0	0
003	Pamulang Timur	14	22	0	0	0
004	Pondok cabe udik	18	23	4	1	2
005	Pondok cabe ilir	9	37	0	0	0
006	Kedaung	23	35	1	0	0
007	Bambu apus	13	18	0	0	0
008	Benda baru	18	33	2	0	0
Kecamatan Pamulang		146	317	15	1	2

Sumber : Kantor Kelurahan se-Kecamatan Pamulang
 Source : *Sp.Village Office in Pamulang District*

Tabel 4.4.2 Jumlah Ulama, Mubaligh, Khotib, dan Guru Mengaji di Kecamatan Pamulang
Number of Religion Scholars, Preachers, Chotib, and Moslem Teacher in Pamulang District 2015

No.	Kelurahan <i>Sp. Village</i>	Ulama <i>Religion Scholars</i>	Mubaligh <i>Preacher</i>	Khotib <i>Chotib</i>	Guru Mengaji <i>Moslem Teacher</i>
(1)	(2)	(3)	(4)	(5)	(6)
001	Pondok Benda	4	2	13	28
002	Pamulang Barat	6	4	12	36
003	Pamulang Timur	2	1	7	14
004	Pondok cabe udik	3	2	8	12
005	Pondok cabe ilir	3	2	6	24
006	Kedaung	3	3	14	39
007	Bambu apus	2	1	4	18
008	Benda baru	3	1	4	20
Kecamatan Pamulang		26	16	68	191

Sumber : Kantor Urusan Agama Kecamatan Pamulang
Source : Religious Affairs of Pamulang District Office

Tabel 4.4.3 Jumlah Rhaudatul Atfal, Murid, dan Guru di Kecamatan Pamulang
Number of Rhaudatul Atfal, Pupils, and Teachers in Pamulang District
 Table 2015

No.	Kelurahan <i>Sp. Village</i>	Rhaudatul Atfal	Murid <i>Pupils</i>	Guru <i>Teachers</i>
(1)	(2)	(3)	(4)	(5)
001	Pondok Benda	15	NA	NA
002	Pamulang Barat	26	NA	NA
003	Pamulang Timur	13	NA	NA
004	Pondok cabe udik	11	NA	NA
005	Pondok cabe ilir	17	NA	NA
006	Kedaung	18	NA	NA
007	Bambu apus	8	NA	NA
008	Benda baru	23	NA	NA
Kecamatan Pamulang		131		

Sumber : Kantor Urusan Agama Kecamatan Pamulang
 Source : *Religious Affairs of Pamulang District Office*

Social

Tabel 4.4.4 Jumlah Madrasah, Murid, dan Guru Ibtidaiyah Swasta di Kecamatan Pamulang 2015

Table Number of Private Primary Islamic Schools, Pupils, and Teachers in Pamulang District 2015

No.	Kelurahan <i>Sp. Village</i>	Madrasah <i>Primary Islamic School</i>	Murid / <i>Pupils</i>			Guru <i>Teachers</i>
			L	P	Total	
(1)	(2)	(3)	(4)	(5)	(6)	(7)
001	Pondok Benda	NA	-	-	-	-
002	Pamulang Barat	NA	-	-	-	-
003	Pamulang Timur	NA	-	-	-	-
004	Pondok cabe udik	NA	-	-	-	-
005	Pondok cabe ilir	NA	-	-	-	-
006	Kedaung	NA	-	-	-	-
007	Bambu apus	NA	-	-	-	-
008	Benda baru	NA	-	-	-	-
Kecamatan Pamulang		NA	-	-	-	-

Sumber : Kantor Urusan Agama Kecamatan Pamulang

Source : *Religious Affairs of Pamulang District Office*

Tabel 4.4.5 Jumlah Madrasah, Murid, dan Guru Tsanawiyah Swasta di Kecamatan Pamulang
Table Jumlah Madrasah, Murid, dan Guru Tsanawiyah Swasta di Kecamatan Pamulang
Number of Private Tsanawiyah Islamic Schools, Pupils, and Teachers in Pamulang District
 2015

No.	Kelurahan <i>Sp. Village</i>	Madrasah <i>Tsanawiyah Islamic School</i>	Murid / <i>Pupils</i>			Guru <i>Teachers</i>
			L	P	Total	
(1)	(2)	(3)	(4)	(5)	(6)	(7)
001	Pondok Benda	1				
002	Pamulang Barat	-	-	-	-	-
003	Pamulang Timur	-	-	-	-	-
004	Pondok cabe udik	-	-	-	-	-
005	Pondok cabe ilir	-	-	-	-	-
006	Kedaung	-	-	-	-	-
007	Bambu apus	-	-	-	-	-
008	Benda baru	-	-	-	-	-
Kecamatan Pamulang		1				

Sumber : Kantor Urusan Agama Kecamatan Pamulang
Source : *Religious Affairs of Pamulang District Office*

Social

Tabel 4.4.6 Jumlah Madrasah, Murid, dan Guru Aliyah Swasta di Kecamatan Pamulang

Table Number of Private Aliyah Islamic Schools, Pupils, and Teachers in Pamulang District 2015

No.	Kelurahan <i>Sp. Village</i>	Madrasah <i>Aliyah Islamic School</i>	Murid / <i>Pupils</i>			Guru <i>Teacher s</i>
			L	P	<i>Tota l</i>	
(1)	(2)	(3)	(4)	(5)	(6)	(7)
001	Pondok Benda	NA	-	-	-	-
002	Pamulang Barat	NA	-	-	-	-
003	Pamulang Timur	NA	-	-	-	-
004	Pondok cabe udik	NA	-	-	-	-
005	Pondok cabe ilir	NA	-	-	-	-
006	Kedaung	NA	-	-	-	-
007	Bambu apus	NA	-	-	-	-
008	Benda baru	NA	-	-	-	-
Kecamatan Pamulang		NA	-	-	-	-

Sumber : Kantor Urusan Agama Kecamatan Pamulang

Source : Religious Affairs of Pamulang District Office

Tabel 4.4.7 Jumlah Pondok Pesantren, Kiai, Ustad, dan Santri di Kecamatan Pamulang 2014

Table Number of Islamic Boarding Schools, Venerated Islamic Scholar, Ustad, and Islamic Student in Pamulang District 2015

No.	Kelurahan <i>Sp. Village</i>	Ponpes <i>Islamic Boarding School</i>	Kiai <i>Venerated Islamic Scholar</i>	Ustad <i>Ustad</i>	Santri <i>Islamic Students</i>
(1)	(2)	(3)	(4)	(5)	(6)
001	Pondok Benda	0	4	26	0
002	Pamulang Barat	2	4	29	242
003	Pamulang Timur	0	2	18	0
004	Pondok cabe udik	0	2	17	0
005	Pondok cabe ilir	2	4	18	277
006	Kedaung	3	3	22	385
007	Bambu apus	0	7	11	0
008	Benda baru	0	3	12	0
Kecamatan Pamulang		7	29	153	904

Sumber : Kantor Urusan Agama Kecamatan Pamulang
Source : Religious Affairs of Pamulang District Office

Tabel 4.4.8 Banyaknya Pendidikan Keagamaan Non Formal di Kecamatan Pamulang 2015

Table *Number of Informal Religion Education in Pamulang District 2015*

No.	Kelurahan <i>Sp. Village</i>	Pendidikan Al-Qur'an		Majlis Ta'lim
		TPA	RA	
(1)	(2)	(3)	(4)	(5)
001	Pondok Benda	-	-	26
002	Pamulang Barat	-	-	53
003	Pamulang Timur	-	-	33
004	Pondok cabe udik	-	-	7
005	Pondok cabe ilir	-	-	24
006	Kedaung	-	-	55
007	Bambu apus	-	-	34
008	Benda baru	-	-	31
Kecamatan Pamulang		-	-	281

Sumber : Kantor Urusan Agama Kecamatan Pamulang
Source : *Religious Affairs of Pamulang District Office*

Tabel 4.4.9 Penduduk menurut Keyakinan Agama di Kecamatan Pamulang 2014

Table Population by Religion in Pamulang District 2014

No.	Kelurahan <i>Sp. Village</i>	Islam <i>Moslem</i>	Katolik <i>Christ</i>	Protestan	Hindu <i>Hindi</i>	Budha <i>Budhist</i>	Kong hucu
001	Pondok Benda	39687	1367	3763	168	348	5
003	Pamulang Barat	43738	2266	4700	129	667	20
003	Pamulang Timur	29503	1006	1725	130	175	12
004	Pondok cabe udik	19178	501	1438	81	271	178
005	Pondok cabe ilir	36140	230	1107	78	62	-
006	Kedaung	47890	700	1843	115	103	5
007	Bambu apus	21734	404	924	48	116	2
008	Benda baru	33492	1063	2821	140	211	12
Kecamatan Pamulang		271362	7537	1831	889	1953	234

Sumber : Kantor Urusan Agama Kecamatan Pamulang

Source : Religious Affairs of Pamulang District Office

Social

Tabel 4.5.1 Kegiatan Institusi Sosial menurut Kelurahan dan Jenis Institusi di Kecamatan Pamulang 2016

Table Activity Social Institution by Village and Kind of Institution in Pamulang District 2016

No.	Kelurahan <i>Sp. Village</i>	Karang taruna		Panti Asuhan <i>Orphanage</i>		Panti Jompo <i>Old Folk's Home</i>	
		Ada <i>Yes</i>	Tidak <i>No</i>	Ada <i>Yes</i>	Tidak <i>No</i>	Ada <i>Yes</i>	Tidak <i>No</i>
(1)	(2)	(3)	(4)	(5)	(6)	(7)	(8)
001	Pondok Benda	√	-	-	√	-	√
002	Pamulang Barat	√	-	√	-	-	√
003	Pamulang Timur	√	-	-	√	-	√
004	Pondok cabe udik	√	-	√	-	-	√
005	Pondok cabe ilir	√	-	√	-	-	√
006	Kedaung	√	-	-	√	√	-
007	Bambu apus	√	-	-	√	-	√
008	Benda baru	√	-	-	-	-	-
Kecamatan Pamulang							

Sumber : Kantor Kelurahan se- Kecamatan Pamulang

Source : *Special Villages Offices in Pamulang District*

Tabel / Table 4.5.1

Lanjutan Tabel
Continued Table

No.	Kelurahan <i>Sp.Village</i>	PKK		Majlis Ta'lim, Pengajian		Kebaktian	
		Ada Yes	Tidak No	Ada Yes	Tidak No	Ada Yes	Tidak No
(1)	(2)	(9)	(10)	(11)	(12)	(13)	(14)
001	Pondok Benda	√	-	√	-	√	-
002	Pamulang Barat	√	-	√	-	√	-
003	Pamulang Timur	√	-	√	-	√	-
004	Pondok cabe udik	√	-	√	-	√	-
005	Pondok cabe ilir	√	-	√	-	√	-
006	Kedaung	√	-	√	-	√	-
007	Bambu apus	√	-	√	-	√	-
008	Benda baru	√	-	√	-	√	-

Kecamatan Pamulang

Sumber : Kantor Kelurahan se- Kecamatan Pamulang

Source : *Special Special Villages Offices in Pamulang District*

Tabel 4.5.2 Keberadaan Fasilitas Olahraga di Kecamatan Pamulang
2016

Table The Existency of Sport Facility in Pamulang District
2016

No.	Kelurahan <i>Sp.Village</i>	Fasilitas, Lapangan Olahraga / <i>Sport Facilities,Field</i>					Tenis <i>s Tennis</i>	Kolam Renan <i>g Swim ming Pool</i>
		Sepakbola <i>Soccer</i>	Bolavoli <i>Volley Ball</i>	Bulatan gkis <i>Badmin ton</i>	Basket <i>Basket Ball</i>			
(1)	(2)	(3)	(4)	(5)	(6)	(7)	(8)	
001	Pondok Benda	√	√	√	√	-	√	
002	Pamulang Barat	√	√	√	√	√	√	
003	Pamulang Timur	√	√	√	√	√	√	
004	Pondok cabe udik	√	√	√	√	√	√	
005	Pondok cabe ilir	√	√	√	√	√	-	
006	Kedaung	√	√	√	√	√	-	
007	Bambu apus	√	√	√	√	√	-	
008	Benda baru	√	√	√	√	√	√	

Kecamatan Pamulang

Sumber : Kantor Kelurahan se- Kecamatan Pamulang

Source : *Special Special Villages Offices in Pamulang District*

Tabel 4.5.3 Keberadaan Perkumpulan Olahraga di Kecamatan Pamulang 2016

Table The Excistency of Sport Clubs in Pamulang District 2016

No	Kelurahan <i>Sp.Village</i>	Perkumpulan Olahraga / <i>Sport Clubs</i>			
		Sepakbola <i>Soccer</i>	Bolavoli <i>VolleyBall</i>	Bulutangkis <i>Badminton</i>	Tenis <i>Tennis</i>
(1)	(2)	(3)	(4)	(5)	(6)
001	Pondok Benda	√	√	√	-
002	Pamulang Barat	√	√	√	√
003	Pamulang Timur	√	√	√	√
004	Pondok cabe udik	√	√	√	√
005	Pondok cabe ilir	√	√	√	√
006	Kedaung	√	√	√	-
007	Bambu apus	√	√	√	√
008	Benda baru	√	√	√	-
Kecamatan Pamulang					

Sumber : Kantor Kelurahan se- Kecamatan Pamulang

Source : *Special Villages Offices in Pamulang District*

Tabel 4.5.4 Banyaknya Jenis dan Kelompok Kesenian di Kecamatan Pamulang 2016

Table Number of Art Clubs and Kind of Art in Pamulang District 2016

No	Kelurahan <i>Sp. Village</i>	Musik <i>Music</i>	Tarian <i>/Dance</i> <i>s</i>	Teater <i>Theatre</i>	Pedalangan <i>Dalang</i>	Lain <i>nya</i> <i>Othe</i> <i>rs</i>
(1)	(2)	(3)	(4)	(5)	(6)	(7)
001	Pondok Benda	NA	-	-	-	-
002	Pamulang Barat	NA	-	-	-	-
003	Pamulang Timur	NA	-	-	-	-
004	Pondok cabe udik	NA	-	-	-	-
005	Pondok cabe ilir	NA	-	-	-	-
006	Kedaung	NA	-	-	-	-
007	Bambu apus	NA	-	-	-	-
008	Benda baru	NA	-	-	-	-
Kecamatan Pamulang		NA	-	-	-	-

Sumber : Kantor Kelurahan se- Kecamatan Pamulang

Source : *Special Villages Offices in Pamulang District*

Table 4.5.5 Keberadaan Fasilitas Hiburan dan Rekreasi di Kecamatan Pamulang Tahun 2016

Table *The existence of Leisure and Recreation Facilities in Pamulang District 2016*

No.	Kelurahan Sub District	Kebun Binata ng	Wisata Tirta	Agro wisata	Wisata Budaya	Taman Rekreasi	Wisata alam
(1)	(2)	(3)	(4)	(5)	(6)	(7)	(8)
001	Pondok Benda	-	-	-	-	-	-
002	Pamulang Barat	-	-	-	-	-	-
003	Pamulang Timur	-	-	-	-	-	-
004	Pondok cabe udik	-	-	-	-	-	-
005	Pondok cabe ilir	-	-	-	-	-	-
006	Kedaung	-	-	-	-	-	-
007	Bambu apus	-	-	-	-	-	-
008	Benda baru	-	-	-	-	-	-
Kec Pamulang		-	-	-	-	-	-

Sumber : BPS Kota Tangerang Selatan

Source : *BPS-Statistic of Tangerang Municipality*

Social

Table 4.5.6 Keberadaan Situs/ Bangunan Bersejarah menurut Kelurahan dan Jenisnya di Kecamatan Pamulang
Table The existence of Historical Site by Special Village in Pamulang District
2016

No.	Kelurahan <i>Sub District</i>	Jembatan/ Bangunan Bersejarah				
		Gedung <i>Building</i>	Jembatan <i>Bridge</i>	Stasiun <i>Station</i>	Tempat Spiritual	Lainnya <i>Other</i>
(1)	(2)	(3)	(4)	(5)	(6)	(7)
001	Pondok Benda	-	-	-	-	-
002	Pamulang Barat	-	-	-	-	-
003	Pamulang Timur	-	-	-	-	-
004	Pondok cabe udik	-	-	-	-	-
005	Pondok cabe ilir	-	-	-	-	-
006	Kedaung	-	-	-	-	-
007	Bambu apus	-	-	-	-	-
008	Benda baru	-	-	-	-	-
Kec. Pamulang		-	-	-	-	-

Sumber : Kantor Kelurahan se- Kecamatan Pamulang

Source : *Villages Offices in Pamulang District*

Tabel 4.5.7 Jumlah Notaris, Lembaga Bantuan Hukum (LBH), dan Lembaga Swadaya Masyarakat (LSM) di Kecamatan Pamulang 2016

Table Number of Notary Public, Legal Aid Service, and Non Government Organization in Pamulang District 2016

No.	Kelurahan <i>Sp. Village</i>	Notaris <i>Notary</i>	LBH <i>Legal Aid Service</i>	LSM <i>Non Government Organization</i>
(1)	(2)	(3)	(4)	(5)
001	Pondok Benda	NA	-	-
002	Pamulang Barat	NA	-	-
003	Pamulang Timur	NA	-	-
004	Pondok cabe udik	NA	-	-
005	Pondok cabe ilir	NA	-	-
006	Kedaung	NA	-	-
007	Bambu apus	NA	-	-
008	Benda baru	NA	-	-
Kecamatan Pamulang		NA	-	-

Sumber : Kantor Kelurahan se- Kecamatan Pamulang

Source : *Special Villages Offices in Pamulang District*

<https://tangselkota.bps.go.id>

BAB V

PERTANIAN

Agriculture

Tabel 5.1.1 Persentase Luas Wilayah menurut Penggunaan di Kecamatan Pamulang 2016

Table Percentage Region Area by Used in Pamulang District 2016

No.	Kelurahan <i>Special Village</i>	Luas Lahan / <i>Region Area (%)</i>		
		Sawah/ <i>Paddy Field</i>	Darat/ <i>Dry Land</i>	Jumlah/ <i>Total</i>
(1)	(2)	(3)	(4)	(5)
001	Pondok Benda	NA	-	-
002	Pamulang Barat	NA	-	-
003	Pamulang Timur	NA	-	-
004	Pondok cabe udik	NA	-	-
005	Pondok cabe ilir	NA	-	-
006	Kedaung	NA	-	-
007	Bambu apus	NA	-	-
008	Benda baru	NA	-	-
Kecamatan Pamulang		NA	-	-

Sumber : BPS Kota Tangerang Selatan

Source : BPS-Statistic of Tangerang Selatan Municipality

Tabel 5.1.2 Penggunaan Lahan Sawah menurut Jenis Pengairan di Kecamatan Pamulang 2016

Table Utilization of Paddy Field by Type of Irrigation in Pamulang District 2016

No.	Jenis Pengairan <i>Type of Irrigation</i>	Frekuensi Penanaman Padi Setahun <i>Frequency of Planting Paddy in a Year</i>		
		≥ 2 kali/ <i>Twice or More</i>	1 kali/ <i>Once</i>	Jumlah/ <i>Total</i>
(1)	(2)	(3)	(4)	(5)
1.	Pengairan Teknis <i>Technical Irrigation</i>	NA	-	-
2.	Pengairan Setengah Teknis <i>Semi Technical Irrigation</i>	NA	-	-
3.	Pengairan Sederhana PU <i>Non Technical Irrigation PU</i>	NA	-	-
4.	Pengairan Non PU <i>Non PU Irrigation</i>	NA	-	-
5.	Tadah Hujan <i>Rain Fed</i>	NA	-	-
6.	Pasang Surut	NA	-	-
7.	Lebak	NA	-	-
8.	Polder dan lainnya <i>Folder and the Other</i>	NA	-	-
Kecamatan Pamulang		NA	-	-

Sumber : Balai Penyuluh Pertanian Kecamatan Pamulang

Source : *Agriculture Technical Assistance of Pamulang District*

Tabel 5.1.3 Penggunaan Lahan Sawah Tadah Hujan menurut Kelurahan di Kecamatan Pamulang 2016
Table Utilization of Paddy Field with Rain Fed by Village in Pamulang District 2016

No.	Kelurahan <i>Spc. Village</i>	Frek. Penanaman Padi Setahun <i>Frequency of Planting Paddy in a Year</i>		Sementara Tidak Digunakan <i>Temporary Not Use</i>	Jumlah <i>Total</i>
		≥ 2 kali <i>Twice or More</i>	1 kali <i>Once</i>		
(1)	(2)	(3)	(4)	(5)	(6)
001	Pondok Benda	NA	-	-	-
002	Pamulang Barat	NA	-	-	-
003	Pamulang Timur	NA	-	-	-
004	Pondok cabe udik	NA	-	-	-
005	Pondok cabe ilir	NA	-	-	-
006	Kedaung	NA	-	-	-
007	Bambu apus	NA	-	-	-
008	Benda baru	NA	-	-	-
Kecamatan Pamulang		NA	-	-	-

Sumber : Balai Penyuluh Pertanian Kecamatan Pamulang
Source : Agriculture Technical Assistance of Pamulang District

Tabel 5.2.1 Banyaknya Kelompok Tani Berdasarkan Kelas di Kecamatan Pamulang 2016

Table *Number of Farmer Group by Class in Pamulang District*
2016

No.	Kelurahan <i>Sp. Village</i>	Kelas Kelompok Tani/ <i>Class of Farmer Group</i>				Jumlah
		Pemula	Lanjut	Madya	Utama	
(1)	(2)	(3)	(4)	(5)	(6)	(7)
001	Pondok Benda	-	-	...
002	Pamulang Barat	-	...	-	-	...
003	Pamulang Timur	...	-	-	-	...
004	Pondok cabe udik	-	-	...
005	Pondok cabe ilir	...	-	-	-	...
006	Kedaung	...	-	-	-	...
007	Bambu apus	-	-	...
008	Benda baru	-	-	-	-	-
Kecamatan Pamulang		-	-	-	-	-

Sumber : Balai Penyuluh Pertanian Kecamatan Pamulang

Source : *Agriculture Technical Assistance of Pamulang District*

Tabel 5.2.2 Luas Panen menurut Kecamatan (Hektar) di Kec. Pamulang

Table *Harvested according to the District (Hectares) by Used in Pamulang District 2015*

No.	Bulan	Ubi Jalar	Ubi Kayu	Kacang Hijau	Kacang Tanah
(1)	(2)	(3)	(4)	(5)	(6)
1	Januari	-	2	2	4
2	Februari	1	3	2	-
3	Maret	-	2	2	-
4	April	1	2	2	-
5	Mei	-	2	2	-
6	Juni	1	2	2	-
7	Juli	-	2	1	-
8	Agustus	1	1	1	-
9	September	-	2	2	-
10	Oktober	1	-	-	-
11	November	-	-	-	-
12	Desember	1	1	1	1
Kec. Pamulang		6	19	17	5

Sumber : Dinas Pertanian Kota Tangerang Selatan

Source : *Agriculture Technical Assistance of Pamulang District*

Tabel / Table 5.2.2Lanjutan Tabel
Continued Table

No.	Bulan	Kedelai	Jagung	Padi
(1)	(2)	(7)	(8)	(9)
1	Januari	-	-	2
2	Februari	-	1	-
3	Maret	-	-	-
4	April	-	-	-
5	Mei	-	-	-
6	Juni	-	-	-
7	Juli	-	-	-
8	Agustus	-	-	2
9	September	-	-	-
10	Oktober	-	-	-
11	November	-	-	-
12	Desember	-	-	-
Kec. Pamulang		-	1	4

Sumber : Dinas Pertanian Kota Tangerang Selatan

Source : *Agriculture Technical Assistance of Pamulang District*

Tabel 5.2.3 Luas Tanam menurut Kecamatan (Hektar) di Kec. Pamulang
Table Planted to the District (Hectares) by Used in Pamulang District 2015


No.	Bulan	Ubi Jalar	Ubi Kayu	Kacang Hijau	Kacang Tanah
(1)	(2)	(3)	(4)	(5)	(6)
1	Januari	2	2	-	2
2	Februari	1	2	-	2
3	Maret	1	3	-	2
4	April	-	2	-	2
5	Mei	-	2	-	1
6	Juni	1	1	-	1
7	Juli	-	1	-	0
8	Agustus	-	-	-	0
9	September	1	-	-	0
10	Oktober	1	1	-	2
11	November	1	2	-	1
12	Desember	1	2	-	2
Kec. Pamulang		9	19	-	15

Sumber : Balai Penyuluh Pertanian Kecamatan Pamulang Source
 : Agriculture Technical Assistance of Pamulang District

Tabel / Table 5.2.3Lanjutan Tabel
Continued Table

No.	Bulan	Kedelai	Jagung	Padi
(1)	(2)	(7)	(8)	(9)
1	Januari	-	4	-
2	Februari	1	3	-
3	Maret	1	3	2
4	April	-	2	2
5	Mei	1	2	-
6	Juni	-	1	-
7	Juli	-	-	-
8	Agustus	-	-	-
9	September	-	-	-
10	Oktober	-	-	-
11	November	-	4	-
12	Desember	-	4	-
Kec. Pamulang		3	23	4

Sumber : Balai Penyuluh Pertanian Kecamatan *Pamulang*Source : *Agriculture Technical Assistance of Pamulang District*



BAB VI
INDUSTRI
DAN PERDAGANGAN
Manufacture and Trade

<https://tangsikota.tangsikota.go.id>

Tabel 6.1.1 Jumlah Perusahaan Industri dan Tenaga Kerja di Kecamatan Pamulang 2014
Table Number of Manufacturing Establishment and Employment in Pamulang District, 2014

No.	Sub Sektor Industri <i>Industrial Sub Sector</i>	Perusahaan <i>Establishment</i>	Tenaga Kerja <i>Employee</i>
(1)	(2)	(3)	(4)
1.	Industri Makanan, Minuman, dan Tembakau <i>Food, Beverages, and Tobacco Industries</i>	2	NA
2.	Industri Pakaian Jadi, Tekstil dan Barang dari Kulit <i>Wearing Apparel, Textile, and Leather Industries</i>	1	NA
3.	Industri Kayu, Barang dari Kayu dan Perabot Rumahtangg <i>Wood Product, Wood, and Woody Home Appliance Industries</i>	5	NA
4.	Industri Kertas, Barang dari Kertas, Percetakan, dan Penerbitan <i>Paper & Paper Product, Printing, and Publishing Industries</i>	-	-
5.	Industri Kimia, Minyak Bumi, Batubara, Karet dan Plastik <i>Chemicals, Petroleum, Coal Rubber, and Plastic Industries</i>	-	-
6.	Industri Barang Galian Non Logam <i>Non Metallic Mineral Product Industries</i>	-	-
7.	Industri Logam Dasar / <i>Basic Metal Industries</i>	-	-
8.	Industri Barang dari Logam <i>Fabricated Metal Product Industries</i>	3	NA
9.	Industri Pengolahan Lainnya <i>Other Manufacturing Industries</i>	2	NA
Kecamatan Pamulang		13	NA

Sumber : BPS Kota Tangerang Selatan

Source : *BPS-Statistic of Tangerang Selatan Municipality*

Manufacture and Trade

Table 6.1.2 Jumlah Koperasi berdasarkan Jenisnya di Kec. Pamulang
Table Number of Cooperative by Type in Pamulang District
2014

No	Jenis Koperasi / <i>Kinds of Cooperative</i>	Jumlah
(1)	(2)	(3)
1	Angkutan	1
2	Distribusi	2
3	Inkra	0
4	Kopkar	11
5	Koppas	1
6	KPRI	3
7	KSU	30
8	KUD	1
9	Kopti	1
10	PD K5	1
Kecamatan Pamulang		51

Sumber : Dinas Koperasi Usaha Kecil dan Menengah Kota Tangerang Selatan

Tabel / Table 6.1.2

Lanjutan Tabel
Continued Table

No.	Jenis Koperasi / <i>Kinds of Cooperative</i>	Jumlah
(1)	(2)	(3)
11	KSP	15
12	Kopermas	7
13	Koppontren	0
14	Kopwan	0
15	KJKS	4
16	Pensiunan	1
17	Koptan/ Kopnak	0
18	TNI/ Polri	3
19	Profesi	1
20	Lainnya	22
Kecamatan Pamulang		53

Sumber : Dinas Koperasi Usaha Kecil dan Menengah Kota Tangerang Selatan

Manufacture and Trade

Tabel 6.2.1 Jumlah Bank, Koperasi dan Hotel menurut Kelurahan di Kecamatan Pamulang 2015
Table Number of Bank, Cooperative, and Hotel by Special Village in Pamulang District 2015

No.	Kelurahan <i>Spc. Village</i>	Hotel, Penginapan <i>Hotel, Motel</i>	Bank <i>Bank</i>	BPR	Koperasi Unit Desa (KUD)	Koper asi Non KUD
(1)	(2)	(3)	(4)	(5)	(6)	(7)
001	Pondok Benda	0	0	0	0	2
002	Pamulang Barat	0	11	5	0	5
003	Pamulang Timur	0	0	0	0	0
004	Pondok cabe udik	0	3	0	0	2
005	Pondok cabe ilir	1	0	0	0	1
006	Kedaung	0	1	0	0	1
007	Bambu apus	0	0	0	0	0
008	Benda baru	0	0	0	0	0
Kecamatan Pamulang		1	14	5	0	11

Sumber : Kantor Kelurahan se-Kecamatan Pamulang
Source : Village Office of Pamulang Distric

Tabel 6.2.2 Jumlah Sarana Perdagangan menurut Kelurahan di Kecamatan Pamulang 2015

Table Number of Trading Facilityl by Village in Pamulang District
2015

No.	Kelurahan <i>Spc. Village</i>	Pasar Permanen/Semi Permanen <i>Traditional Market</i>	Pasar Tanpa Bangunan <i>Outdoor Market</i>	Pertokoan/Ruko <i>Stores</i>
(1)	(2)	(3)	(4)	(5)
001	Pondok Benda	0	0	160
002	Pamulang Barat	3	1	786
003	Pamulang Timur	0	0	117
004	Pondok cabe udik	1	0	200
005	Pondok cabe ilir	0	0	613
006	Kedaung	0	0	516
007	Bambu apus	0	0	450
008	Benda baru	0	1	150
Kecamatan Pamulang		4	2	2 992

Sumber : Kantor Kelurahan se-Kecamatan Pamulang

Source : Village Office of Pamulang Distric

Manufacture and Trade

Tabel 6.2.3 Jumlah Sarana Kegiatan Ekonomi Lainnya menurut Desa di Kecamatan Pamulang 2015

Table Number of Other Economic Facility by Village in Pamulang District 2015

No.	Kelurahan <i>Spc. Village</i>	Bengkel Kendaraan Bermotor <i>Automotif Service</i>	Bengkel Elektronik <i>Electronic Service</i>	Usaha Fotokopi <i>Foto Copy Centre</i>	Agen Perjalan an Wisata <i>Travel Agent</i>
(1)	(2)	(3)	(4)	(5)	(6)
001	Pondok Benda	3	-	3	-
002	Pamulang Barat	5	2	4	-
003	Pamulang Timur	6	3	5	-
004	Pondok cabe udik	5	4	7	-
005	Pondok cabe ilir	8	4	35	1
006	Kedaung	16	2	8	1
007	Bambu apus	7	2	8	
008	Benda baru	10	3	12	1
Kecamatan Pamulang		60	20	82	3

Sumber : Kantor Kelurahan se-Kecamatan Pamulang

Source : Village Office of Pamulang Distric

Tabel / Table 6.2.3

Lanjutan Tabel
Continued Table

No.	Kelurahan <i>Spc.Village</i>	Pangkas Rambut <i>Haircut</i>	Salon Kecantikan <i>Beauty Salon</i>	Bengkel Las <i>Weld Service</i>	Sewa Alat Pesta <i>Rental Party Equiptment</i>
(1)	(2)	(7)	(8)	(9)	(10)
001	Pondok Benda	3	2	1	2
002	Pamulang Barat	5	4	3	2
003	Pamulang Timur	3	4	3	1
004	Pondok cabe udik	5	3	2	1
005	Pondok cabe ilir	5	6	4	2
006	Kedaung	3	8	5	2
007	Bambu apus	4	5	5	1
008	Benda baru	4	5	6	3
Kecamatan Pamulang		32	37	29	14

Sumber : Kantor Kelurahan se-Kecamatan Pamulang

Source : *Village Office of Pamulang Distric*



BAB VII
PERHUBUNGAN
DAN KOMUNIKASI

Transportation and Communication

Tabel 7.1 Sarana Lalulintas Utama, Jenis Jalan Utama Serta Kapasitas Jalan di Kecamatan Pamulang 2016
Main Traffic Means, Kind of Main Street and Capacity of Main Street in Pamulang District 2016

No	Kelurahan <i>Sp. Village</i>	Air <i>Water</i>	Darat / <i>Land</i>			Dapat Dilalui Roda 4	
			Aspal <i>Asphalt</i>	Diperke ras <i>Harden</i>	Tana h <i>Land</i>	Ya <i>Yes</i>	Tidak <i>No</i>
(1)	(2)	(3)	(4)	(5)	(6)	(7)	(8)
001	Pondok Benda	-	V	-	-	V	-
002	Pamulang Barat	-	V	-	-	V	-
003	Pamulang Timur	-	V	-	-	V	-
004	Pondok cabe udik	-	V	-	-	V	-
005	Pondok cabe ilir	-	V	-	-	V	-
006	Kedaung	-	V	-	-	V	-
007	Bambu apus	-	V	-	-	V	-
008	Benda baru	-	V	-	-	V	-

Sumber : Kantor Kelurahan se-Kecamatan Pamulang

Source : *Special Village Office of Pamulang Distric*

Kode 1 : berarti "Ya" dan Kode - : berarti "Tidak"

Code 1: means "Yes" and Code - : means "No"

Tabel 7.2 Jenis Angkutan Umum di Kecamatan Pamulang 2016
 Table Kind of Public Transportation in Pamulang District
 2016

No	Kelurahan <i>S.Village</i>	Ojek Sepeda <i>Bicycle</i>	Ojek Moto <i>Motor Cycle</i>	Kendaraan <i>Vehicle</i>		Perahu Motor <i>Motor Ship</i>	Kaal Moto <i>Motor Boat</i>	Lainnya <i>Other</i>
				Roda 3 <i>Wheel s</i>	Roda 4 <i>Wheel s</i>			
(1)	(2)	(3)	(4)	(5)	(6)	(7)	(8)	(9)
001	Pondok Benda	-	V	V	V	-	-	-
002	Pamulang Barat	-	V	V	V	-	-	-
003	Pamulang Timur	-	V	V	V	-	-	-
004	Pondok cabe udik	-	V	V	V	-	-	-
005	Pondok cabe ilir	-	V	V	V	-	-	-
006	Kedaung	-	V	V	V	-	-	-
007	Bambu apus	-	V	V	V	-	-	-
008	Benda baru	-	V	V	V	-	-	-

Sumber : Kantor Kelurahan se-Kecamatan Pamulang

Source : Village Office of Pamulang Distric

Kode 1 : berarti "Ya" dan Kode - : berarti "Tidak"

Code 1: means "Yes" and Code - : means "No"

Tabel 7.3 Banyaknya Fasilitas Komunikasi di Kecamatan Pamulang 2015

Table Number of Communication Facility in Pamulang District 2015

No	Kelurahan <i>S. Village</i>	Kantor Pos <i>Pos Office</i>	Telepon Umum <i>Public Phone</i>	Wartel <i>Phone Stall</i>
(1)	(2)	(3)	(4)	(5)
001	Pondok Benda	0	0	0
002	Pamulang Barat	2	0	0
003	Pamulang Timur	0	0	0
004	Pondok cabe udik	1	0	0
005	Pondok cabe ilir	0	0	0
006	Kedaung	0	0	0
007	Bambu apus	0	0	0
008	Benda baru	0	0	0
Kecamatan Pamulang		3	0	0

Sumber : Kantor Kelurahan se-Kecamatan Pamulang

Source : Village Office of Pamulang District

Transportation and Communication

Table 7.4 Jumlah Prasarana Angkutan Umum menurut Kelurahan di Kecamatan Pamulang Tahun 2016

Table *Number of Transportation Facility by Special Village in Pamulang District 2016*

No	Kelurahan <i>Village/S.Village</i>	Terminal Angkutan <i>Bus Station</i>	Stasiun Kereta Api <i>Train Station</i>	Dermaga /Pelabuhan	Lapangan Terbang / <i>AirpoRT</i>
(1)	(2)	(3)	(6)	(7)	(8)
001	Pondok Benda	-	-	-	-
002	Pamulang Barat	-	-	-	-
003	Pamulang Timur	-	-	-	-
004	Pondok cabe udik	-	-	-	√
005	Pondok cabe ilir	√	-	-	-
006	Kedaung	-	-	-	-
007	Bambu apus	-	-	-	-
008	Benda baru	-	-	-	-
Kec Pamulang		1	-	-	1

Sumber : BPS Kota Tangerang Selatan

Source : *BPS-Statistics of South Tangerang Municipality*

Kode √ : beraRTi "Ya" dan Kode - : beraRTi "Tidak"

Code √: means "Yes" and Code - : means "No"

Table 7.5 Keberadaan Fasilitas Komunikasi di Kecamatan Pamulang
Tahun 2016

*The existence of Communication Facilities in Pamulang
District 2016*

No.	Kelurahan <i>Sub District</i>	BTS		Warnet		Kantor POS	
		Ada <i>Yes</i>	Tidak <i>No</i>	Ada <i>Yes</i>	Tidak <i>No</i>	Ada <i>Yes</i>	Tidak <i>No</i>
(1)	(2)	(3)	(4)	(7)	(8)	(9)	(10)
001	Pondok Benda	√	-	√	-	-	-
002	Pamulang Barat	√	-	√	-	√	-
003	Pamulang Timur	√	-	√	-	-	-
004	Pondok cabe udik	√	-	√	-	√	-
005	Pondok cabe ilir	√	-	√	-	-	-
006	Kedaung	√	-	√	-	-	-
007	Bambu apus	√	-	√	-	-	-
008	Benda baru	√	-	√	-	-	-
Kec Pamulang							

Sumber : BPS Kota Tangerang Selatan

Source : *BPS-Statistics of South Tangerang Municipality*

Transportation and Communication

Table 7.6 Titik Rawan Kemacetan Di Kecamatan Pamulang
Table Pronepointjam in Pamulang District 2016

No.	Kelurahan <i>Sub District</i>	Titik Kemacetan	Jumlah Titik
(1)	(2)	(3)	(4)
001	Pondok Benda	Pertigaan Pamulang II, Pertigaan Vila Dago	2
002	Pamulang Barat	Bundaran pamulang, pertigaan Reni, Depan pamulang Square	2
003	Pamulang Timur	-	-
004	Pondok cabe udik	Perempatan Gaplek, Pertigaan UT	2
005	Pondok cabe ilir	Pondok Cabe 6	1
006	Kedaung	Pertigaan Kedaung	1
007	Bambu apus	-	-
008	Benda baru	-	-
Kec pamulang			8

Sumber : Bappeda Kota Tangerang Selatan
Source : Bappeda of Tangerang Municipality

DATA

MENCERDASKAN BANGSA



**BADAN PUSAT STATISTIK
KOTA TANGERANG SELATAN**
Jl. Raya Pahlawan Seribu-Puspitek Kademangan
Kec. Setu Kota Tangerang Selatan Banten

