



No. Katalog : 1102001.1705043

# **KECAMATAN SELUMA TIMUR**

## **DALAM ANGKA**

### ***SELUMA TIMUR IN FIGURES 2014***



**BADAN PUSAT STATISTIK  
KABUPATEN SELUMA**

**KECAMATAN SELUMA TIMUR DALAM ANGKA 2014**  
***SELUMA TIMUR DISTRICT IN FIGURES 2014***

No Publikasi / *Publication Number* : 17050.1413

Catalog BPS / *BPS Catalog* : 1102001.1705043

Ukuran Buku / *Books Size* : 21 x 15 cm

Jumlah Halaman / *Number of Pages* : ix + 30 Halaman

Naskah / *Manuscript* : BPS Kabupaten Seluma / *Statistics of Seluma Regency*

Penyunting / *Editor* : BPS Kabupaten Seluma / *Statistics of Seluma Regency*

Gambar dan Grafik / *Charts* :

Badan Pusat Statistik Kabupaten Seluma  
*Statistics of Seluma Regency*

Gambar Kulit / *Cover design* :

Badan Pusat Statistik Kabupaten Seluma  
*Statistics of Seluma Regency*

Diterbitkan / *Published by* :

Badan Pusat Statistik Kabupaten Seluma  
*Statistics of Seluma Regency*

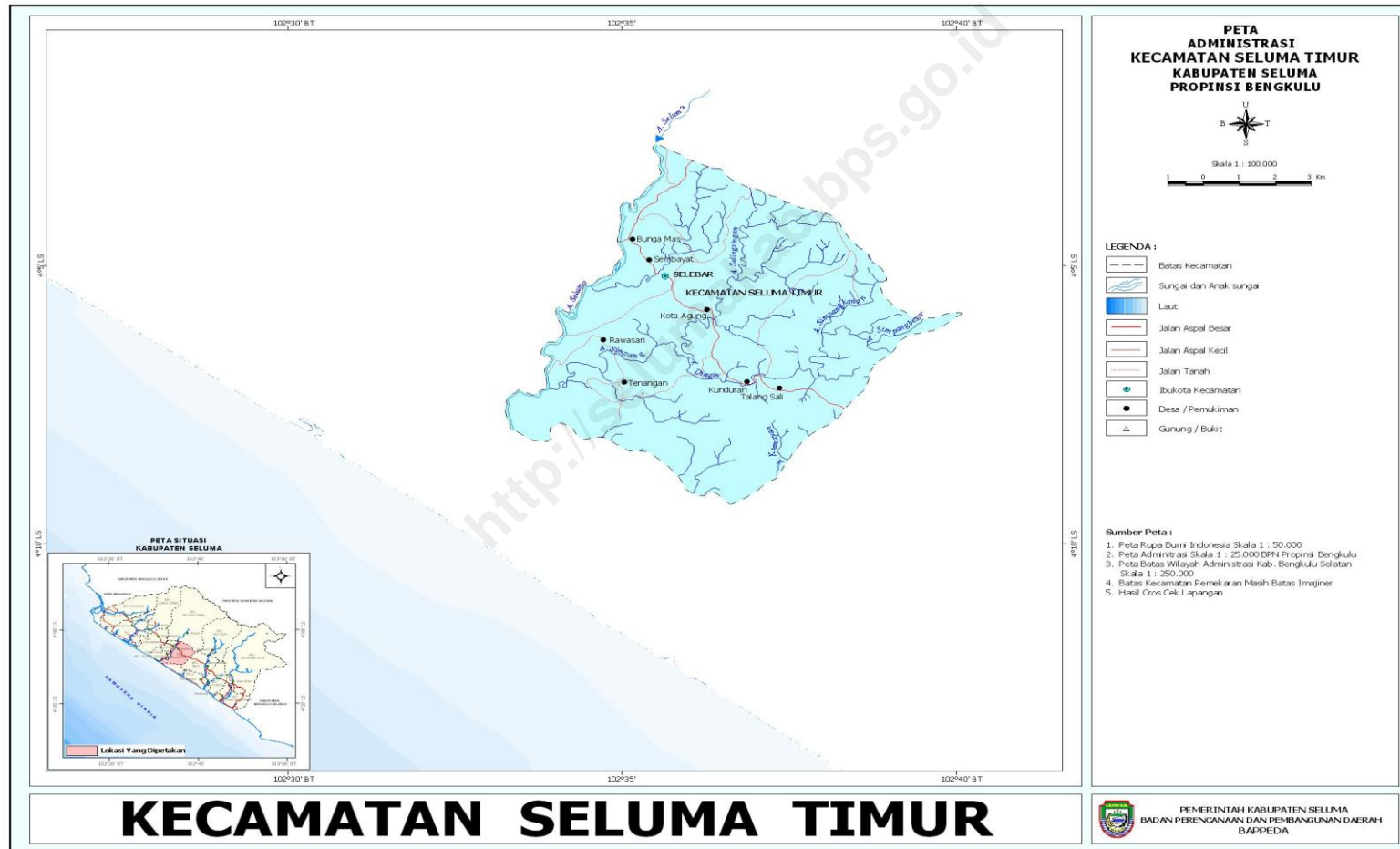
Dicetak Oleh / *Printed by* :

Boleh Dikutip Dengan Menyebut Sumbernya

*May be Cited With Reference To The Source*

Sumber : Kecamatan Seluma Timur Dalam Angka 2014, BPS Kabupaten Seluma

# Peta Kecamatan Seluma Timur



**KATA SAMBUTAN**  
**CAMAT KECAMATAN SELUMA TIMUR**

---

Puji dan syukur kita panjatkan kehadiran Allah SWT karena atas berkat rahmat dan hidayah-Nya kita berhasil menerbitkan Publikasi Statistik Kecamatan Seluma Timur Dalam Angka 2014.

Dalam arus pembangunan dan kemajuan dewasa ini, kebutuhan data statistik mengenai keadaan wilayah kecamatan baik data kuantitatif maupun data kualitatif sangat diperlukan. Sehingga data statistik dapat digunakan sebagai dasar perencanaan pembangunan.

Akhirnya pada kesempatan ini, saya mengharapkan kepada semua Dinas/Instansi dalam Kecamatan Seluma Timur untuk dapat menyampaikan data secara lengkap yang berkenaan dengan kegiatan masing-masing demi kesempurnaan publikasi statistik di masa mendatang. Atas kerjasama yang baik, saya mengucapkan terima kasih.

Demikianlah semoga Allah selalu memberkahi kita dalam setiap usaha untuk memperlancar jalannya pembangunan di Kecamatan Seluma Timur Amin.

Tais, Oktober 2014  
Camat Kecamatan Seluma Timur

H. Hadiano, SE, MM, M.Si  
NIP. 19730124 199303 1 001

**KATA PENGANTAR**  
**PENULIS STATISTIK KECAMATAN SELUMA TIMUR**

---

Dengan mengucapkan Syukur Alhamdulillah, Publikasi Statistik Kecamatan Seluma Timur Dalam Angka (KDA) 2014 dapat diterbitkan. Publikasi ini merupakan penerbitan lanjutan dan secara rutin akan kembali diterbitkan oleh Koordinator Statistik Kecamatan (KSK) bekerja sama dengan semua Dinas/Instansi terkait.

Dalam penyusunan publikasi ini, kami telah berusaha semaksimal mungkin untuk memberikan tema yang sama dengan publikasi sebelumnya. Sehingga kami mengharapkan pada pemakai data statistik untuk dapat mengikuti perkembangannya setiap tahun dan bagi penyumbang data untuk menyusun, menyiapkan data sesuai dengan tabel-tabel yang ada demi kelanjutan di masa mendatang.

Data statistik yang disajikan dalam publikasi ini dihimpun sebagian besar bersumber dari Dinas/Instansi dan Badan serta Lembaga Swasta dalam Kabupaten Seluma, dan ditambah dari kegiatan pengumpulan/pengolahan data oleh Badan Pusat Statistik Kabupaten Seluma.

Berkenaan dengan itu, kami mengucapkan terima kasih dan penghargaan yang setinggi-tingginya kepada semua pihak yang telah membantu sehingga penyusunan publikasi ini dapat dilakukan tepat pada waktunya.

Kritik dan saran yang bersifat membangun demi perbaikan publikasi ini akan kami terima dengan senang hati. Semoga publikasi ini dapat bermanfaat sebagaimana yang kita harapkan.

Tais, Oktober 2014

Penulis,

Riki Wahyudi, S.Si  
NIP. 19850401 201101 1 014

**DAFTAR ISI**  
**CONTENTS**

	Halaman
Halaman Katalog	i
Peta Wilayah Kecamatan Seluma Timur	ii
Kata Sambutan Camat Kecamatan Seluma Timur	iii
Kata Pengantar Penulis Statistik Kecamatan Seluma Timur	iv
Daftar Isi	v
Daftar Tabel	vi
Daftar Gambar	ix
Profil Kecamatan Seluma Timur	1
1. Keadaan Geografi dan Pemerintahan	1
2. Penduduk	1
3. Sosial	
3.1. Pendidikan	2
3.2. Kesehatan	3
3.3. Agama	3
3.4. Sosial Lainnya	3
4. Pertanian	
4.1. Perkebunan	3

## DAFTAR TABEL

<b>Tabel</b>	<b>Judul</b>	<b>Halaman</b>
<b>Bab 1 Keadaan Geografi</b>		
1.1	Nama-nama Ibukota dan Luas Wilayah Di Kecamatan Seluma Timur Tahun 2013	5
<b>Bab 2 Pemerintahan</b>		
2.1	Pembagian Daerah Administrasi di Kecamatan Seluma Timur Tahun 2011– 2013	6
2.1	Banyaknya Peserta Pemilih Pemilu di Kecamatan Seluma Timur Tahun 2008	7
<b>Bab 3 Penduduk</b>		
<b>3. 1 Penduduk</b>		
3.1.1	Jumlah Penduduk Menurut Jenis Kelamin Di Kecamatan Seluma Timur Tahun 2011 – 2013	8
3.2.1	Jumlah Penduduk Kecamatan Seluma Timur dan Jumlah Penduduk di Kabupaten Seluma Tahun 2011 – 2013	9
3.3.3	Luas Wilayah, Jumlah Penduduk, dan Kepadatan Penduduk per Ha di Kecamatan Seluma Timur Tahun 2011 – 2013	10
<b>3. 2 Transmigrasi</b>		
3.2.1	Data Penempatan Transmigrasi Kabupaten Seluma Tahun 1970-2011	11

## **Bab 4 Sosial**

### **4.1 Pendidikan**

4.1.1	Jumlah Sekolah, Murid, dan Guru Taman Kanak-Kanak di Kecamatan Seluma Timur Tahun 2011 – 2013	12
4.1.2	Jumlah Sekolah, Murid, dan Guru Sekolah Dasar di Kecamatan Seluma Timur Tahun 2011 – 2013	13
4.1.3	Jumlah Sekolah, Murid, dan Guru MI di Kecamatan Seluma Timur Tahun 2011 – 2013	14
4.1.4	Jumlah Sekolah, Murid, dan Guru SMP di Kecamatan Seluma Timur Tahun 2011 – 2013	15
4.1.5	Jumlah Sekolah, Murid, dan Guru SMP Satu Atap di Kecamatan Seluma Timur Tahun 2011 – 2013	
4.1.6	Jumlah Sekolah, Murid, dan Guru SMA/Sederajat Di Kecamatan Seluma Timur Tahun 2011 – 2013	16

### **4.2 Kesehatan**

4.2.1	Banyaknya Fasilitas Kesehatan di Kecamatan Seluma Timur Tahun 2011 – 2013	17
4.2.2	Banyaknya PPKBD, Sub PPKBD, Klinik KB, dan UPPKS Di Kecamatan Seluma Timur Tahun 2011 – 2013	18
4.2.3	Banyaknya Bayi Lahir di Kecamatan Seluma Timur Tahun 2011 - 2013	

### **4.3 Agama**

4.3.1	Banyaknya Tempat Peribadatan Umat Beragama di Kecamatan Seluma Timur Tahun 2011 – 2013	20
4.3.2	Banyaknya Calon Jemaah Haji di Kecamatan Seluma Timur Tahun 2011 – 2013	21



4.3.3	Jumlah Nikah dan Talak di Kecamatan Seluma Timur Tahun 2011 – 2013	22
-------	---	----

#### **4.4 Sosial Lainnya**

4.4.1	Bencana Alam Yang Terjadi di Kecamatan Seluma Timur Tahun 2011 – 2013	23
4.4.2	Jumlah Penyandang Masalah Kesejahteraan Sosial di Kecamatan Seluma Timur Tahun 2011 – 2013	24
4.4.3	Banyaknya Penyandang Masalah Kesejahteraan dan Potensi Sumber Kesejahteraan Sosial di Kecamatan Seluma Timur Tahun 2011 – 2013	25

### **Bab 5 Pertanian**

#### **5.1 Perkebunan**

5.1.1	Profil Perkebunan Rakyat (Ha) di Kecamatan Seluma Timur Tahun 2011 – 2013	26
-------	--	----

#### **5.2 Perikanan**

5.3.1	Produksi Perikanan Budidaya di Kecamatan Seluma Timur Tahun 2011 – 2013	28
-------	--	----

### **Bab 6 Perdagangan**

6.1	Banyaknya KUD di Kecamatan Seluma Timur Tahun 2011	29
-----	--	----

### **Bab 7 Pertambangan**

7.1	Daftar Izin Usaha Pertambangan dalam Proses di Kecamatan Seluma Timur Tahun 2012	
-----	---	--

### **Bab 8 Pos dan Telekomunikasi**

8.1	Banyaknya Pesawat Telepon dirinci menurut Sambungan Induk di Kecamatan Seluma Timur Tahun 2011 – 2013	
-----	--	--

## DAFTAR GAMBAR

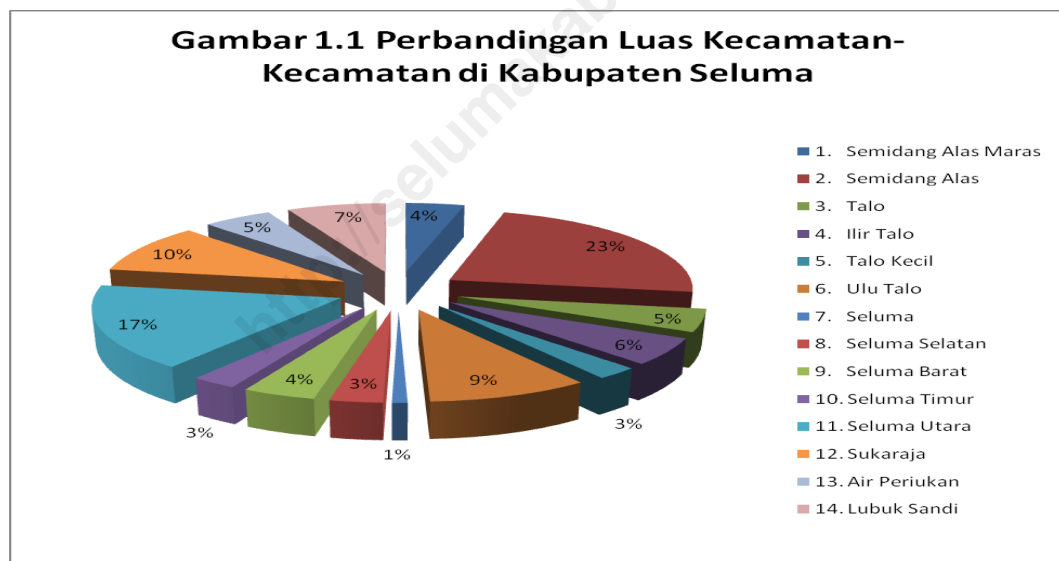
<b>Gambar</b> <i>Pictures</i>	<b>Judul</b> <i>Title</i>	<b>Halaman</b> <i>Pages</i>
1.2	Perbandingan Luas Kecamatan-Kecamatan Di Kabupaten Seluma	1
2.1	Jumlah Penduduk Kecamatan Seluma Timur Tahun 2011 – 2013	2
4.1	Profil Perkebunan Rakyat Di Kecamatan Seluma Timur Tahun 2013	3

## PROFIL KECAMATAN SELUMA TIMUR 2013

### 1. Keadaan Geografi dan Pemerintahan

Kecamatan Seluma Timur memiliki luas wilayah 6.450 Ha atau 2,69 % dari luas Kabupaten Seluma. Kecamatan Seluma Timur terdiri dari 3 Kelurahan dan 5 Desa: Kelurahan Bungamas, Kelurahan Sembayat, Kelurahan Selebar, Desa Kota Agung, Desa Kunduran, Desa Talang Sali, Desa Rawasari dan Desa Tenangan, Sedangkan Ibukota Kecamatan berada di Kelurahan Selebar. Batas-batas Kecamatan Seluma Timur yaitu :

- Sebelah Timur : Kecamatan Seluma Utara dan Kecamatan Talo
- Sebelah Selatan : Kecamatan Talo dan Kecamatan Ilir Talo
- Sebelah Barat : Kecamatan Seluma Selatan
- Sebelah Utara : Kecamatan Seluma Utara dan Seluma Kota

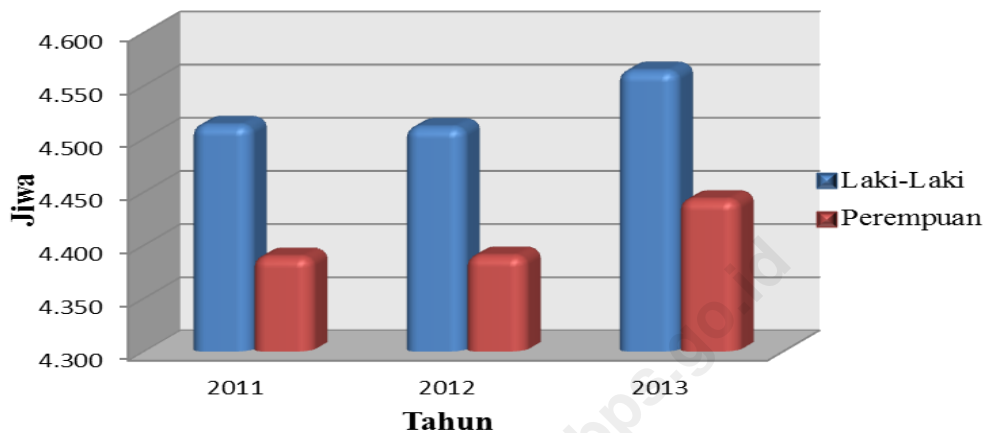


### 2. Penduduk

Berdasarkan angka proyeksi BPS Kabupaten Seluma, jumlah penduduk Kecamatan Seluma Timur pada tahun 2011 berjumlah 9000 jiwa yang terdiri dari 4.559 penduduk laki-laki dan 4.441 penduduk perempuan. Pada tahun 2012, jumlah Penduduk di Kecamatan Seluma Timur menjadi 9.072 jiwa yang terdiri dari 4.603 penduduk laki-laki dan 4.470 penduduk perempuan. Sedangkan untuk

proyeksi tahun 2013, jumlah penduduk Seluma Timur Menjadi 9.141 jiwa yang terdiri dari penduduk laki-laki 4.632 dan 4.509 penduduk perempuan. *Sex ratio* dari tahun 2011 s/d 2013 sebesar 103.

**Gambar 2.1 Jumlah Penduduk Kec. Seluma Timur**



Kepadatan penduduk per km<sup>2</sup> di Kecamatan Seluma Timur pada tahun 2013 sebesar 142 dengan luas Kecamatan Seluma Timur yaitu 64,50 km<sup>2</sup>.

### 3. Sosial

#### 3.1 Pendidikan

Pendidikan merupakan salah satu indikator memajukan dan mencerdaskan kehidupan bangsa. Partisipasi seluruh masyarakat dalam dunia pendidikan sangat diharapkan, hal ini berkaitan dengan berbagai program pendidikan yang dicanangkan pemerintah untuk lebih meningkatkan kemampuan masyarakat mengenyam bangku pendidikan.

Jumlah murid di Taman Kanak-kanak untuk tahun 2012 sebanyak 65 murid dengan 9 tenaga pengajar, Untuk jenjang Sekolah Dasar (SD) sebanyak 1.122 murid di 9 sekolah dengan 49 tenaga pengajar. Jumlah murid di Madrasah Ibtidaiyah (MI) sebanyak 154 dengan 16 tenaga pengajar. Pada jenjang Sekolah Lanjutan Tingkat Pertama (SLTP) terdapat 392 murid di 2 sekolah dengan jumlah guru sebanyak 34 guru. Jumlah murid di SMP Satu atap yaitu 14 murid disatu sekolah.

### **3.2 Kesehatan**

Untuk di bidang Kesehatan, Pada tahun 2013 Kecamatan Seluma Timur terdapat 1 buah Rumah Sakit Umum Daerah (RSUD), 1 buah Puskesmas, 1 puskesmas pembantu, dan 1 Apotik. PPKBD sebanyak 9, 26 Sub PPKBD, 3 Klinik KB, dan 1 UPPKS.

### **3.3 Agama**

Kecamatan Seluma Timur pada tahun 2013 terdapat 15 Masjid dan 13 mushola. Jumlah pernikahan di Kecamatan Seluma Timur sebanyak 88 pernikahan.

### **3.4 Sosial Lainnya**

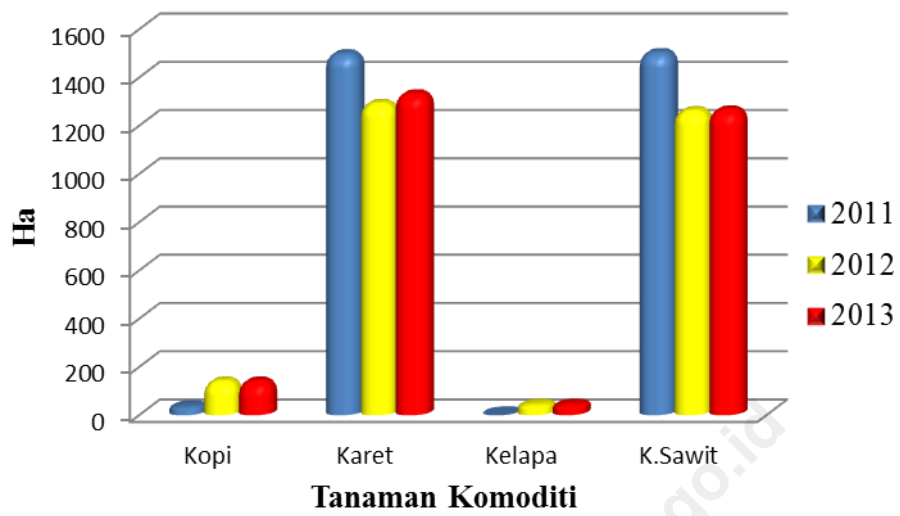
Penyandang masalah Kesejahteraan Sosial di Kecamatan Seluma Timur terdiri dari Penyandang cacat berjumlah 84 jiwa, anak terlantar 29 jiwa, lanjut usia 364 jiwa, 323 rumah tidak layak huni dan 6 korban bencana alam dan musibah lainnya.

## **4. Pertanian**

### **4.1 Perkebunan**

Mayoritas mata pencarian warga di Kecamatan Seluma Timur adalah di sektor perkebunan. Sektor perkebunan yang paling banyak diusahakan warga adalah Perkebunan Karet dan Kelapa Sawit yaitu dengan luas masing-masing 1.329 Ha Karet dan 1.262 Ha Sawit. Sedangkan untuk kopi yaitu 138 Ha, 42,5 Ha Kelapa dan beberapa Ha tanaman perkebunan lainnya.

**Gambar 4.1 Profil Perkebunan Kecamatan Seluma Timur**



## 1. KEADAAN GOGRAFI

Tabel 1.1 Nama-nama Ibukota dan Luas Wilayah Kecamatan di Kabupaten Seluma Tahun 2013

Kecamatan	Ibukota	Luas ( Ha )	Persentase ( % )
[1]	[2]	[3]	[4]
1. Semidang Alas Maras	Kembang Mumpo	10.375	4,32
2. Semidang Alas	Pajar Bulan	55.475	23,11
3. Talo	Masmambang	11.120	4,63
4. Ilir Talo	Padang Cekur	13.138	5,47
5. Talo Kecil	Sukamerindu	5.977	2,49
6. Ulu Talo	Air keruh	22.716	9,46
7. Seluma	Tais	2.183	0,91
8. Seluma Selatan	Rimbo Kedui	7.446	3,10
9. Seluma Barat	Pagar Agung	10.245	4,27
10. Seluma Timur	Selebar	6.450	2,69
11. Seluma Utara	Puguk	41.089	17,12
12. Sukaraja	Sukaraja	24.078	10,03
13. Air Periukan	Dermayu	12.233	5,10
14. Lubuk Sandi	Rena Panjang	17.519	7,30
Jumlah		240.044	100

Sumber : Badan Pertanahan Nasional (BPN) Kabupaten Seluma

## 2. PEMERINTAHAN

Tabel 2.1      Pembagian Daerah Administrasi  
di Kecamatan Seluma Timur Tahun 2011 sd 2013

Tahun	Kelurahan	Desa	Jumlah
[1]	[2]	[3]	[4]
2011	5	3	8
2012	5	3	8
2013	5	3	8

Sumber : BAPPEDA Kab. Seluma



Tabel 2.2 Banyaknya Peserta Pemilih Pemilu di Kec. Seluma Timur Tahun 2008

Daerah Pemilihan/ Kecamatan	PPS	TPS	DPS		Total
			Laki-laki	Perempuan	
[1]	[2]	[3]	[4]	[5]	[6]
<b>DP I/Seluma Timur</b>	8	23	3,435	3,367	6,802

*Sumber : Komisi Pemilihan Umum Daerah Kabupaten Seluma*

<http://selumakab.bps.go.id>

### 3. PENDUDUK DAN TENAGA KERJA

#### 3.1 PENDUDUK

Tabel 3.1.1 Jumlah Penduduk Menurut Jenis Kelamin  
di Kecamatan Seluma Timur Tahun 2011 s.d 2013

Tahun	Laki-laki	Perempuan	Jumlah	Sex Ratio
[1]	[2]	[3]	[4]	[5]
2011	4.559	4.441	9.000	103
2012	4.602	4.470	9.072	103
2013	4.632	4.509	9.141	103

Sumber : Angka Proyeksi BPS Kabupaten Seluma

Tabel 3.1.2 Jumlah Penduduk Kecamatan Seluma Timur dan jumlah Penduduk Kabupaten Seluma Tahun 2011 s.d 2013

Tahun	Jumlah Penduduk Kec. Seluma Timur	Jumlah Penduduk Kab. Seluma
[1]	[2]	[3]
2011	9.000	176.486
2012	9.072	178.888
2013	9.141	181.242

Sumber : Angka Proyeksi BPS Kabupaten Seluma

Tabel 3.1.3 Luas Wilayah, Jumlah Penduduk, dan Kepadatan Penduduk di Kecamatan Seluma Timur Tahun 2011 sd 2013

Tahun	Luas Kecamatan (Km <sup>2</sup> )	Jumlah Penduduk	Kepadatan per Km <sup>2</sup>
[1]	[2]	[3]	[4]
2011	64,50	9.000	140
2012	64,50	9.072	141
2013	64,50	9.141	142

Sumber : Angka Proyeksi BPS Kabupaten Seluma

### 3.2 TRANSMIGRASI

Tabel 3.2.1 Data Penempatan Transmigrasi Kabupaten Seluma Tahun 1970-2013

Kecamatan	Nama UPT	Tahun Penempatan	Jenis Transmigrasi	Jumlah Penempatan		
				KK	Jiwa	Ket
[1]	[2]	[3]	[4]	[5]	[6]	[7]
Seluma Timur	Air Teras	1982/1983	T.U	200	892	Definitif
	Kundur	1994/1995	Transbangdep	95	353	Definitif

Sumber : Dinas Tenaga Kerja dan Transmigrasi Kabupaten Seluma

## 4. SOSIAL

### 4.1 PENDIDIKAN

Tabel 4.1.1 Jumlah Sekolah, Murid, dan Guru Taman Kanak-kanak di Kecamatan Seluma Timur Tahun 2011 sd 2013

Tahun	Jumlah Sekolah	Jumlah Murid			Jumlah Guru
		Laki-Laki	Perempuan	Jumlah	
[1]	[2]	[3]	[4]	[5]	[6]
2011*)	-	-	-	-	-
2012	5	28	37	65	9
2013	6	37	50	87	-

Ket :\*) Data Tidak Tersedia

Sumber : Dinas Pendidikan Nasional Kab. Seluma

Tabel 4.1.2 Jumlah Sekolah, Murid, dan Guru Sekolah Dasar di Kecamatan Seluma Timur Tahun 2011 sd 2013

Tahun	Jumlah Sekolah	Jumlah Murid			Jumlah Guru
		Laki-Laki	Perempuan	Jumlah	
[1]	[2]	[3]	[4]		[5]
2011	9	692	552	1244	61
2012	9	605	517	1122	49
2013	9	580	512	1092	40

Sumber : Dinas Pendidikan Nasional Kab. Seluma

Tabel 4.1.3 Jumlah Sekolah, Murid, dan Guru MI  
di Kecamatan Seluma Timur Tahun 2011 sd 2013

Tahun	Jumlah Sekolah	Jumlah Murid			Jumlah Guru
		Laki-Laki	Perempuan	Jumlah	
[1]	[2]	[3]	[4]	[5]	[5]
2011	1	77	75	152	16
2012	1	80	74	154	16
2013	1	80	74	154	16

Sumber : Dinas Pendidikan Nasional Kab. Seluma



Tabel 4.1.4 Jumlah Sekolah, Murid, dan Guru SMP  
di Kecamatan Seluma Timur Tahun 2011 sd 2013

Tahun	Jumlah Sekolah	Jumlah Murid			Jumlah Guru
		Laki-Laki	Perempuan	Jumlah	
[1]	[2]	[3]	[4]	[5]	[6]
2011	2	179	213	392	34
2012	2	200	192	392	34
2013	3	252	201	453	46

*Sumber : Dinas Pendidikan Nasional Kab. Seluma*

Tabel 4.1.6 Jumlah Sekolah, Murid, dan Guru SMA/Sederajat di Kecamatan Seluma Timur Tahun 2011-2013

Tahun	Jumlah Sekolah	Jumlah Murid			Jumlah Guru
		Laki-Laki	Perempuan	Jumlah	
[1]	[2]	[3]	[4]		[5]
2011	1	261	184	445	29
2012*)	1	-	-		-
2013	1	-	-	477	30

Ket : \*) Data Tidak Tersedia

Sumber : Dinas Pendidikan Nasional Kab. Seluma

## 4.2 KESEHATAN

Tabel 4.2.1 Banyaknya Fasilitas Kesehatan di Kecamatan Seluma Timur Tahun 2011-2013

Tahun	RSU	Puskesmas	Puskesmas Pembantu	Poliklinik	Apotik
[1]	[2]	[3]	[4]	[5]	[6]
2011	1	1	2	-	-
2012	1	1	2	-	-
2013	1	1	1	-	1

Sumber : Dinas Kesehatan Kab. Seluma

Tabel 4.2.2 Banyaknya PPKBD, Sub PPKBD, Klinik KB, dan UPPKS di Kecamatan Seluma Timur Tahun 2011\*

Tahun	PPKBD	Sub PPKBD	Klinik KB	UPPKS
[1]	[2]	[3]	[4]	[5]
2011	9	26	3	1
2012	-	-	-	-
2013	-	-	-	-

\*) data Tahun 2012 dan 2013 belum tersedia

Sumber : Badan Pemberdayaan Masyarakat Desa, Perempuan, dan Keluarga Berencana Kab. Seluma

Tabel 4.2.3 Banyaknya Bayi Lahir di Kecamatan Seluma Timur  
Tahun 2011 - 2013\*

Tahun	Bayi Lahir Di Kec. Seluma Timur	Bayi Lahir Di Kab. Seluma
[1]	[2]	[3]
2011	335	5265
2012	207	3772
2013	-	-

\*) data 2013 belum tersedia

Sumber : Dinas Kesehatan Kabupaten Seluma

### 4.3 AGAMA

Tabel 4.3.1 Banyaknya Tempat Peribadatan Umat Beragama di Kecamatan Seluma Timur Tahun 2011 - 2013

Tahun [1]	Masjid [2]	Mushola [3]	Langgar [4]	Gereja [5]	Pura [6]
2011	15	14	-	-	-
2012	15	14	-	-	-
2013	15	13	-	-	-

Sumber : Kandepag Kabupaten Seluma

Tabel 4.3.2 Banyaknya Calon Jemaah Haji di Kecamatan  
Seluma Timur Tahun 2011 - 2013

Tahun	Laki-Laki	Perempuan	Jumlah
[1]	[2]	[3]	[4]
2011	8	10	18
2012	4	4	8
2013	1	1	2

*Sumber : Kandepag Kabupaten Seluma*

Tabel 4.3.3 Jumlah Nikah dan Talak  
di Kecamatan Seluma Timur Tahun 2011 - 2013

Kecamatan	Nikah	Cerai Talak	Cerai Gugat
[1]	[2]	[3]	[4]
2011	118	-	-
2012	103	-	-
2013	88	-	-

Sumber : Kandepag Kabupaten Seluma



#### 4.4 Sosial Lainnya

Tabel 4.4.1 Bencana Alam yang Terjadi di Kecamatan Seluma Timur  
Tahun 2011 - 2013

Tahun	Kebakaran	Longsor	Gempa Bumi	Banjir	Tsunami	Puting Beliung
[1]	[2]	[3]	[4]	[5]	[6]	[7]
2011	2	-	-	-	-	-
2012	3	2	1	-	-	1
2013	-	-	-	-	-	-

Sumber : Dinas Sosial Kabupaten Seluma

Tabel 4.4.2 Jumlah Penyandang Masalah Kesejahteraan Sosial  
di Kecamatan Seluma Timur Tahun 2011 - 2013

Tahun	Penyandang Cacat	Anak terlantar	Tuna Susila	Lanjut Usia
[1]	[2]	[3]	[4]	[5]
2011	12	-	-	143
2012	22	-	-	*)
2013	84	29	-	364

Ket \*) : Data tidak tersedia

Sumber : Dinas Sosial Kabupaten Seluma

Tabel 4.4.3 Banyaknya Penyandang Masalah Kesejahteraan Sosial (PMKS) dan Potensi Sumber Kesejahteraan Sosial (PSKS) di Kecamatan Seluma Timur Tahun 2011 - 2013

PMKS /PSKS	2011	2012	2013
[1]	[2]	[3]	[4]
<b>PMKS</b>			
Anak Terlantar	-	-	29
Anak Nakal	*	*	*
Tuna Susila	*	*	*
Gepeng	*	*	*
Korban NAPZA	*	*	*
Anak Korban Tindak Kekerasan	1	*	*
Wanita Korban Tindak Kekerasan	1	*	*
Anak cacat	*	*	*
Lanjut Usia Korban Tindak Kekerasan	2	*	*
Penyandang Cacat	12	22	84
Penyandang Cacat Bekas Penyakit Kronis	*	*	*
Bekas Narapidana	*	*	7
Lanjut Usia Terlantar	143	*	364
Wanita Rawan Sosial Ekonomi	*	*	*
Keluarga Fakir Miskin	*	*	*
Rumah Tidak Layak Huni	*	15	323
Keluarga Rentan	*	*	*
Anak Jalanan	-	-	
Masy. Yang Tinggal di Daerah Rawan Bencana	11	*	*
Korban bencana Alam & Musibah Lainnya	2	7	6
KAT	*	*	*
ABT	*	*	*
<b>PSKS</b>			
Perintis Kemerdekaan	*	3	*
Keluarga Pahlawan Nasional	-	-	-
PSM	*	*	*
ORSOS	*	*	*
Wanita Pemimpin Kegiatan Sosial	*	*	*
Sumber Dana Kinerja Sosial	*	*	*
Potensi Ekonomi	*	*	*
Karang Taruna	*	8	8

Keterangan :\*) Data Tidak Tersedia

Sumber : Dinas Sosial Kabupaten Seluma

## 5. PERTANIAN

### 5.1 Perkebunan

Tabel 5.1.1 Profil Perkebunan Rakyat (Ha) di Kecamatan Seluma Timur 2013

Kecamatan	Kopi	Karet	Kelapa	K. Sawit	Cengkeh	Lada	Kakao	K. Manis	Kemiri	Aren	Kapuk	Pinang	Nilam
[1]	[2]	[3]	[4]	[5]	[6]	[7]	[8]	[9]	[10]	[11]	[12]	[13]	[14]
2011	34,75	1.495,00	-	1.499,53	-	-	-	-	2,00	2,00	2,00	4,00	-
2012	138,00	1.289,00	42,50	1.259,00	3,00	-	1,00	12,00	3,00	3,00	2,00	3,00	-
2013	138,00	1.329,00	42,50	1.262,00	3,00	-	1,00	12,00	3,00	3,00	2,00	3,00	-

Sumber : Dinas Pertanian Kabupaten Seluma

Tabel 5.2.1 Produksi Perikanan Budidaya  
di Kecamatan Seluma Timur Tahun 2011-2013

Tahun	Produksi (Ton)		Jumlah
	Budidaya Air Tawar	Budidaya Air Payau	
[1]	[2]	[3]	[4]
2011	32,6	-	32,6
2012*)	-	-	-
2013*)	-	-	-

Ket \*) : Data belum Tersedia

Sumber : Dinas Kelautan dan Perikanan Kab. Seluma

## 6. PERDAGANGAN

### 6.1 Banyaknya KUD di Kecamatan Seluma Timur Tahun 2011 - 2013

---

Tahun	KUD Mandiri	Calon Mandiri	KUD BDK	Jumlah
[1]	[2]	[3]	[4]	[5]
2011	-	1	-	1
2012	-	1	-	1
2013	-	1	-	1

---

*Sumber : Dinas Perindustrian, Perdagangan dan Koperasi Kabupaten Seluma*

## 7. PERTAMBANGAN

Tabel 7.1 Daftar Izin Usaha Pertambangan (IUP) Dalam Proses di Kecamatan Seluma Timur

No	Tgl Pemohon	Nama Pemohon	Lokasi	Proses Perizinan
[1]	[2]	[3]	[4]	[5]
1	1 Mei 2010	CV. Agung Putra Sakti	Desa Kota Agung	IUP Operasi Produksi

*Sumber : Dinas Energi dan Sumber Daya Mineral Kabupaten Seluma*

## 8. POS DAN TELEKOMUNIKASI

Tabel 8.1 Banyaknya Pesawat Telepon Dirinci Menurut Sambungan Induk dan Cabang di Kecamatan Seluma Timur Tahun 2012 - 2013

Tahun	Sambungan Induk	Sambungan Cabang	Jumlah
[1]	[2]	[3]	[4]
2012	27	-	27
2013	35	-	35

*Sumber : Telkom Kabupaten Seluma*



# DATA

**MENCERDASKAN BANGSA**



**BADAN PUSAT STATISTIK KABUPATEN SELUMA**

**Jl. RA.Kartini Ds. Napal Tais**

**Telp. (0736) 91411**