Katalog/*Catalog*: 1102001.1373030

Kecamatan BARANGIN DALAM ANGKA

Barangin Subdistrict in Figures

2021

BADAN PUSAT STATISTIK
KOTA SAWAHLUNTO
BPS - Statistics of Sawahlunto Municipality

Kecamatan

BARANGIN

DALAM ANGKA

Barangin Subdistrict in Figures

2021

a.bps.go.id

KECAMATAN BARANGIN DALAM ANGKA
Barangin Subdistrict in Figures
2021

ISSN: 2774-4000
No. Publikasi/*Publication Number*: 13730.2106
Katalog /*Catalog*: 1101001.1373030
Ukuran Buku/*Book Size*: 14,8 cm x 21 cm
Jumlah Halaman/*Number of Pages* : xxviii + 102 hal/*pages*

Naskah/*Manuscript*:
BPS Kota Sawahlunto
BPS-Statistics of Sawahlunto Municipality
Penyunting/*Editor*:
BPS Kota Sawahlunto
BPS-Statistics of Sawahlunto Municipality
Gambar Kover/*Cover Design*:
BPS Kota Sawahlunto
BPS-Statistics of Sawahlunto Municipality
Ilustrasi Kover/*Cover Illustration*:
Puncak Cemara Sawahlunto
Sawahlunto Pine Peak
Diterbitkan oleh/*Published by*:
©BPS Kota Sawahlunto/*BPS-Statistics of Sawahlunto Municipality*

Dicetak oleh/*Printed by*:
CV ADYTA (Cetakan I/*Edition* I)

Dilarang mengumumkan, mendistribusikan, mengomunikasikan, dan/atau menggandakan sebagian atau seluruh isi buku ini untuk tujuan komersil tanpa izin tertulis dari Badan Pusat Statistik Kota Sawahlunto.
Prohibited to announce, distribute, communicate, and/or copy part or all of this book for commercial purpose without permission from BPS-Statistics of Sawahlunto Municipality.

https://sawahluntokota.bps.go.id

KECAMATAN BARANGIN DALAM ANGKA
Barangin Subdistrict in Figures
2021

Anggota Tim Penyusun/*Drafting Team Members*:

Pengarah/*Director*	: Yerison Buchari SST.,M.Si
Penulis/*Writer*	: Rachmat Dhany Ichsan S.Tr.Stat.
Pengolah Data/*Data Processing*	: Elsa Kamelina, S.Si
Penyunting/*Editor*	: Yerison Buchari SST.,M.Si Eko Kurniawan SE
Halaman Depan/*Cover*	: Rachmat Dhany Ichsan S.Tr.Stat.
Infografis/*Infographic*	: Rachmat Dhany Ichsan S.Tr.Stat.

https://sawahluntokota.bps.go.id

https://sawahluntokota.bps.go.id

PETA WILAYAH KECAMATAN BARANGIN
MAP OF BARANGIN SUBDISTRICT

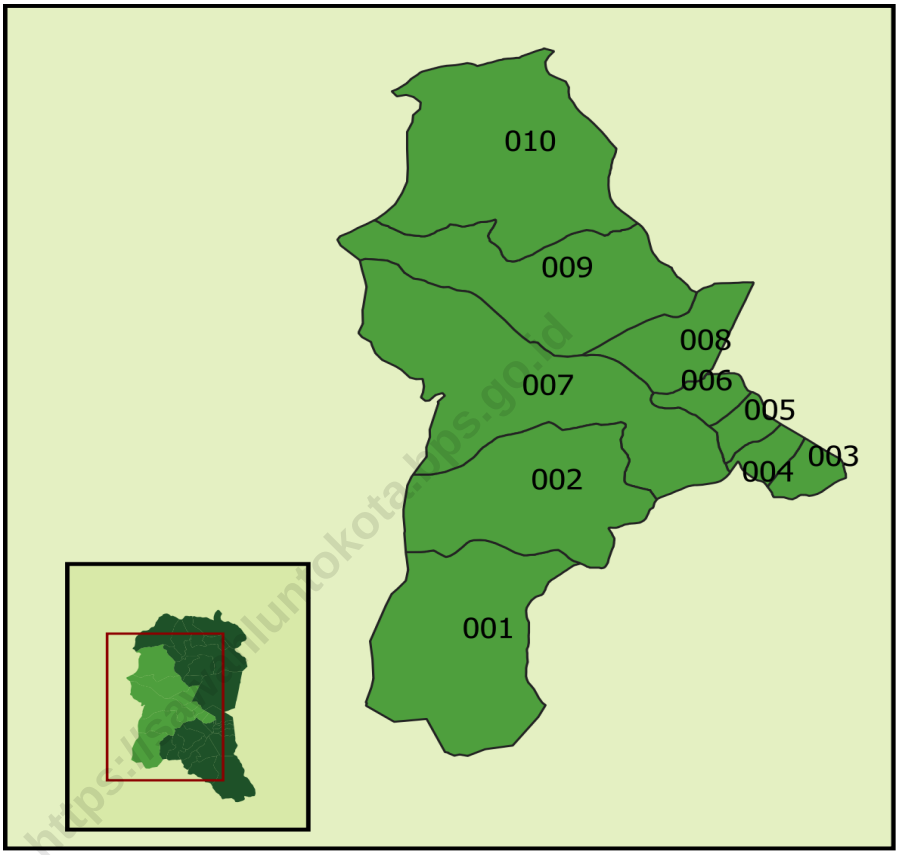

https://sawahluntokota.bps.go.id



Skala 1:175879

0 1 2 km

Sumber:
1. Peta Batas Desa
2. Wilayah Kerja Statistik-BPS

LEGENDA
001 : Lumindai
002 : Balai Batu Sandaran
003 : Saringan
004 : Lubang Panjang
005 : Durian I
006 : Durian II
007 : Talago Gunung
008 : Santua
009 : Kolok Mudiak
010 : Kolok Nan Tuo

https://sawahluntokota.bps.go.id

KEPALA BPS KOTA SAWAHLUNTO
CHIEF STATISTICIAN OF SAWAHLUNTO MUNICIPALITY

YERISON BUCHARI SST,M.Si

https://sawahluntokota.bps.go.id

KATA PENGANTAR

Kecamatan Barangin Dalam Angka 2021 merupakan publikasi yang diterbitkan oleh Badan Pusat Statistik Kota Sawahlunto. Publikasi ini memuat berbagai data menyangkut keadaan Kecamatan Barangin secara menyeluruh.

Data statistik yang disajikan di sini di peroleh dari survei yang dilakukan BPS sendiri dan data dari instansi /dinas pemerintah maupun swasta.

Untuk menjaga kesinambungan data, maka bentuk dan jenis tabel yang disajikan sebagian besar tetap dipertahankan, begitu juga sektor-sektor yang datanya belum tersedia tak dapat dihindari disajikan data keadaan tahun sebelumnya.

Walaupun telah diolah dan disajikan dengan baik, kami tetap sadar bahwa publikasi ini masih memiliki kekurangan dan kelemahan. Karena itu demi perbaikannya kami sangat mengharapkan usul dan saran yang konstruktif dari para konsumen data.

Akhirnya kepada semua pihak yang telah memberi bantuan sampai diterbitkannya Kecamatan Barangin Dalam Angka 2021 ini kami ucapkan terima kasih.

https://sawahlunto.kota.bps.go.id

Sawahlunto, September 2021
Kepala BPS
Kota Sawahlunto

Yerison Buchari SST.,M.Si

PREFACE

Barangin Subdistrict in Figures 2021 is publication of the BPS-Statistics of Sawahlunto Municipality. This booklet contains different data about the whole situation and condition of Barangin Subdistrict.

Statistics data provided on this publication are obtained from the survey which was made by the BPS-Statistics and also from governmental departments and the non government agencies.

In order to preserve the continuing data, the from and the type of table in this book are mostly maintained. While those data from different sectors which are not yet available have been replaced by the data from the previous year.

Although these data have been processed well, we still come to realize that this booklet has a sort of mistake and shortcoming. That's why we would like to highly appreciate and expect any constructive suggestion and good idea from different data consumers.

Lastly we would like to take this opportunity of thanking everybody for the support and assistance to this Barangin Subdistrict in Figures 2021 be published.

https://sawahluntokota.bps.go.id

Sawahlunto, September 2021
Chief Statistician of
Sawahlunto Municipality

Yerison Buchari SST.,M.Si

DAFTAR ISI / *CONTENTS*

Halaman
Page

Kata Pengantar/*Preface* ix
Daftar Isi/*Contents* xi
Daftar Tabel/*List of Tables* xiii
Daftar Gambar/*List of Figures* xxiii
Penjelasan Umum/*Explanatory Notes* xxv
Daftar Singkatan/*List of Abbreviations* xxviii

1. Keadaan Geografi/*Geography Condition* 1
2. Pemerintahan dan Keuangan/*Government and Finance* 13
3. Kependudukan/*Population* 27
4. Sosial dan Kesejahteraan Rakyat/*Social and Welfare* 39
5. Pertanian dan Peternakan/*Agriculture and Livestock* 69
6. Energi, Transportasi, dan Komunikasi/ *Energy, Transportation, and Communication* 87

https://sawahlunotoa.bps.go.id

https://sawahluntokota.bps.go.id

DAFTAR TABEL/*LIST OF TABLES*

Halaman
Page

1. KEADAAN GEOGRAFI/*GEOGRAPHY CONDITION* 1

1.1 KEADAAN GEOGRAFI
***GEOGRAPHY CONDITION* 6**

1.1.1 Luas Daerah di Kecamatan Barangin Dirinci Menurut Desa Tahun 2020
Total Area by Village in Barangin Subdistrict, 2020 6

1.1.2 Letak Geografis, Batas Daerah, Luas Wilayah, Temperatur, Ketinggian dari Permukaan Laut, dan Sungai di Kecamatan Barangin Tahun 2020
Geographical Location, Regional Boundary, Total Area, Temperature, Height by Sea and River Level in Barangin Subdistrict 2020..... 7

1.1.3 Jarak Desa di Kecamatan Barangin ke Kantor Kecamatan, Balaikota, dan Gubernur (Km) Tahun 2020
Distance to Sub Subdistrict, City Hall, and Governor Office in Barangin Subdistrict (Km), 2020 8

1.1.4 Persentase Luas Tanah/Lahan di Kecamatan Barangin Dirinci Menurut Penggunaannya Tahun 2020
Percentage of Total Area by the Land Use in Barangin Subdistrict, 2020 9

1.1.5 Status Pemilikan Tanah Menurut Jenis Hak di Kecamatan Barangin Tahun 2020
Land Ownership Status by Type of Right in Barangin Subdistrict, 2020. 10

1.1.6 Pembuatan Sertifikat Tanah di Kecamatan Barangin Menurut Jenis Sertifikat Tahun 2020
Number of Land Certificate Has Made by Type of Certificate in Barangin Subdistrict, 2020 11

2. PEMERINTAHAN DAN KEUANGAN/*GOVERNMENT AND FINANCE* 13

2.1 WILAYAH ADMINISTRATIF
***ADMINISTRATIVE AREA* 18**

https://sawahlunto.bps.go.id

2.1.1 Nama Desa/Kelurahan dan Dusun/RT/RW di Kecamatan Barangin Tahun 2020
Name of Village and Sub Village in Barangin Subdistrict, 2020 18

2.1.2 Jumlah RT, RW, dan Dusun di Kecamatan Barangin Dirinci Menurut Desa Tahun 2020
Number of RT, RW, and Sub Village by Village/Kelurahan in Barangin Subdistrict,2020 20

2.2 DEWAN PERWAKILAN RAKYAT DAERAH
REGIONAL HOUSE OF REPRESENTATIVES **21**

2.2.1 Perolehan Suara Terbanyak Enam Partai Peserta Pemilu di Kecamatan Barangin untuk Keanggotaan DPRD Tk. II Kota Sawahlunto, Hasil Pemilihan Umum 2019-2024
Most of the Votes Acquired by Six Political Parties in Barangin Subdistrict for Regional House of Representatives Membership Tk.II in Sawahlunto Municipality, General Election Results 2019-2024 21

2.2.2 Perolehan Suara Terbanyak Enam Partai Peserta Pemilu di Kecamatan Barangin untuk Keanggotaan DPRD Tk. I, Hasil Pemilihan Umum 2019-2024
Most of the Votes Acquired by Six Political Parties in Barangin Subdistrict for Regional House of Representatives Membership Tk.I in Sawahlunto Municipality, General Election Results 2019-2024 22

2.2.3 Perolehan Suara Enam Partai Terbesar di Kecamatan Barangin untuk Keanggotaan DPR RI, Hasil Pemilihan Umum 2019-2024
Most of the Votes Acquired by Six Political Parties in Barangin Subdistrict for Indonesian House of Representatives Membership, General Election Results 2019-2024 23

2.3 SUMBER DAYA MANUSIA
HUMAN RESOURCES **24**

2.3.1 Jumlah Pegawai Negeri Sipil Kantor Kecamatan Barangin Dirinci Menurut Tingkat Pendidikan dan Jenis Kelamin, Tahun 2020
Number of Civil Servants in Barangin Subdistrict Office by Level of Education and Gender 2020 24

https://sawahlunto.bps.go.id

2.3.2 Jumlah Pegawai Negeri Sipil Kantor Kecamatan Barangin Dirinci Menurut Golongan dan Jenis Kelamin, Tahun 2020
Number of Civil Servants in Barangin Subdistrict Office by Group and Gender, 2020 25

2.4 KEUANGAN PEMERINTAH
GOVERNMENT FINANCE **26**

2.4.1 Target dan Realisasi Pajak Bumi dan Bangunan (PBB) di Kecamatan Barangin Menurut Desa Tahun 2020
Target and Realization of Land and Building Tax (PBB) by Village in Barangin Subdistrict 2020 26

3. KEPENDUDUKAN
POPULATION **27**

3.1 KEPENDUDUKAN
POPULATION **31**

3.1.1 Jumlah Penduduk Kecamatan Barangin Dirinci Menurut Tahun dan Jenis Kelamin 2020
Total Population by Gender in Barangin Subdistrict 2010-2020 31

3.1.2 Jumlah Penduduk, Luas Wilayah, dan Kepadatan Penduduk Kecamatan Barangin Dirinci Menurut Desa, Tahun 2020
Total Population, Total Area (Km2) and Population Density by Village in Barangin Subdistrict, 2020 32

3.1.3 Jumlah Penduduk Kecamatan Barangin Dirinci Menurut Desa, Jenis Kelamin, dan Sex Rasio Tahun 2020
Total Population by Village, Gender, and Sex Ratio in Barangin Subdistrict 2020 33

3.1.4 Jumlah Penduduk Kecamatan Barangin Dirinci Menurut Kelompok Umur, Jenis Kelamin, dan Sex Rasio Tahun 2020
Total Population by Age Group, Gender, and Sex Ratio Barangin Subdistrict 2020 34

3.1.5 Jumlah Kelahiran di Kecamatan Barangin Dirinci Menurut Desa dan Jenis Kelamin Tahun 2020
Number of Birth in Barangin Subdistrict by Village/Kelurahan and Gender 2020 35

https://sawahlunto.kota.bps.go.id

3.1.6 Jumlah Kematian di Kecamatan Barangin Dirinci Menurut Desa dan Jenis Kelamin Tahun 2020
Number of Mortality in Barangin Subdistrict by Village/Kelurahan and Gender 2020 36

3.1.7 Jumlah Penduduk Datang dan Pindah di Kecamatan Barangin Dirinci Menurut Desa dan Jenis Kelamin, Tahun 2020
Total Population Arrival and Migration in Barangin Subdistrict by Village/Kelurahan and Gender 2020 37

4. SOSIAL DAN KESEJAHTERAAN RAKYAT/*SOCIAL AND WELFARE* **39**

4.1 PENDIDIKAN
EDUCATION **43**

4.1.1 Jumlah Sekolah di Kecamatan Barangin Dirinci Menurut Tingkat Pendidikan dan Status Tahun 2020
Number of School by Level of Education and Status in Barangin Subdistrict 2020 43

4.1.2 Jumlah Madrasah di Kecamatan Barangin Dirinci Menurut Tingkat Pendidikan dan Status Tahun 2020
Number of Madrasah by Level of Education and Status in Barangin Subdistrict 2020 44

4.1.3 Jumlah Sekolah Dasar (SD) Negeri di Kecamatan Barangin Dirinci Menurut Desa/Kelurahan, Tahun 2020
Number of Elementary Schools in Barangin Subdistrict Accroding Village/Kelurahan 2020 45

4.1.4 Jumlah Sekolah Madrasah Ibtidaiyah (MI) di Kecamatan Barangin Dirinci Menurut Desa/Kelurahan Tahun 2020
Number of Elementary Schools (MI) in Barangin Subdistrict According Village/Kelurahan 2020 46

4.1.5 Jumlah Sekolah Menengah Pertama (SMP) di Kecamatan Barangin Dirinci Menurut Desa/Kelurahan, Tahun 2020
Number of Junior High School in Barangin Subdistrict According Village/Kelurahan 2020 47

https://barangin.bandarlampungkota.bps.go.id

4.1.6 Jumlah Madrasah Tsanawiyah (MTs) di Kecamatan Barangin Dirinci Menurut Desa/Kelurahan, Tahun 2020
Number of Junio High Schools (MTs) in Barangin Subdistrict According Village/Kelurahan 2020 48

4.1.7 Jumlah Sekolah Menengah Atas (SMA) di Kecamatan Barangin Dirinci Menurut Desa/Kelurahan, Tahun 2020
Number of Senior High School in Barangin Subdistrict According Village/Kelurahan 2020 49

4.1.8 Banyaknya Desa yang Memiliki Sekolah di Kecamatan Barangin, 2020
Number of Villages with Schools in Barangin Subdistrict, 2020 50

4.2 KESEHATAN
***HEALTH*..... 51**

4.2.1 Jumlah Fasilitas Kesehatan di Kecamatan Barangin Dirinci Menurut Desa, 2020
Number of Medical Facilities by Village in Barangin Subdistrict, 2020 ... 51

4.2.2 Jumlah Tenaga Medis dan Dukun Terlatih di Kecamatan Barangin Dirinci Menurut Desa/Kelurahan, 2020
Number of Medical Personnel and Trained in Barangin Subdistrict According Village/Kelurahan, 2020 52

4.2.3 Jumlah Apotik dan Toko Obat di Kecamatan Barangin Dirinci Menurut Desa/Kelurahan, 2020
Number of Pharmacy in Barangin Subdistrict According Village/ Kelurahan, 2020..... 53

4.2.4 Jumlah Kunjungan Pasien pada Puskesmas di Kecamatan Barangin Dirinci Menurut Bulan dan Status Pasien, Tahun 2020
Number of Patient's Visit at the Health Center in Barangin Subdistrict According Month/Patient's Status, 2020 54

4.2.5 Sepuluh Penyakit Terbanyak yang Ditangani Puskesmas/Puskesmas Pembantu di Kecamatan Barangin Tahun 2020
Ten Disease Treated at the Health Center in Barangin Subdistrict 2020. 55

4.2.6 Jumlah Imunisasi yang Diberikan kepada Bayi di Kecamatan Barangin Dirinci Menurut Desa dan Jenis Imunisasi, Tahun 2020
Number of Baby's Immunization in Barangin Subdistrict According Village/Kelurahan and Type of Immunization 2020..... 56

https://sawahlunotakab.bps.go.id

4.2.7 Jumlah Imunisasi Anti Tetanus (TT) yang Diberikan kepada Ibu Hamil di Kecamatan Barangin Dirinci Menurut Desa dan Jenis Imunisasi, Tahun 2020
Number of TT Immunization Taking by Pregnant Mother in Barangin Subdistrict According Village/Kelurahan and Type of Immunization 2020 57

4.2.8 Jumlah Faskes KB dan Akseptor Baru Keluarga Berencana Dirinci Menurut Desa/Kelurahan dan Jenis Alat KB di Kecamatan Barangin, Tahun 2020
Number of KB And New Acceptor According Village/Kelurahan and Type of KB in Barangin Subdistrict 2020 58

4.3 AGAMA DAN SOSIAL LAINNYA
RELIGION AND OTHER *SOCIAL AFFAIRS*..... 60

4.3.1 Jumlah Tempat Ibadah di Kecamatan Barangin Dirinci Menurut Desa/Kelurahan dan Jenis Tempat Ibadah Tahun 2020
Number of Worship Place in Barangin Subdistrict According Village/ Kelurahan and Type of Worship Place, 2020 60

4.3.2 Persentase Pemeluk Agama di Kecamatan Barangin Dirinci Menurut Desa/Kelurahan dan Agama yang Dianut Tahun 2020
Number of Religion in Barangin Subdistrict According Village/ Kelurahan, 2020..... 61

4.3.3 Jumlah Nikah di Kecamatan Barangin Dirinci Menurut Desa/ Kelurahan 2020
Number of Marriage in Barangin Subdistrict According Village/ Kelurahan, 2020..... 62

4.3.4 Jumlah Hewan Korban yang Disembelih di Kecamatan Barangin pada Hari Raya Idul Adha Dirinci Menurut Desa/Kelurahan dan Jenis Hewan, Tahun 2020
Number of Animal Sacrificed at Idul Adha in Barangin Subdistrict According Village/Kelurahana and Type of Animal, 2020 63

4.3.5 Jumlah Orang Berkorban dan Penerima Korban pada Hari Raya Idul Adha di Kecamatan Barangin Tahun 2020
Number of People Who Sacrifice and Receiver at Idul Adha in Barangin Subdistrict 2019..... 64

https://barangkotakab.bps.go.id

4.3.6 Jumlah Bantuan Kepada Penderita Cacat dan Jompo di Kecamatan Barangin Dirinci Menurut Desa/Kelurahan Tahun 2020
Number of Aid for People with Disabilities and the Elderly in Barangin Subdistrict According Village/Kelurahan, 2020 65

4.3.7 Jumlah Taman Makam Pahlawan, Panti Asuhan, dan Karang Taruna di Kecamatan Barangin Dirinci Menurut Desa/Kelurahan Tahun 2020
Number of Hero's Grave, Orphanage, and Youth Organization in Barangin Subdistrict According Village/Kelurahan, 2020 66

4.3.8 Jumlah Organisasi Sosial Masyarakat dan Pekerja Sosial di Kecamatan Barangin Dirinci Menurut Desa/Kelurahan Tahun 2020
Number of Community Social Organization in Barangin Subdistrict According Village/Kelurahan, 2020 67

4.3.9 Jumlah Bantuan di Kecamatan Barangin Dirinci Menurut Desa/Kelurahan dan Sasaran Tahun 2020
Number of Aid in Barangin Subdistrict According Village/Kelurahan and Target, 2020 68

5. PERTANIAN DAN PETERNAKAN/ *AGRICULTURE AND LIVESTOCK* **69**

5.1 TANAMAN PANGAN
FOOD CROPS **73**

5.1.1 Luas Sawah di Kecamatan Barangin Dirinci Menurut Desa/Kelurahan dan Jenis Pengairan (Irigasi) Tahun 2020
Rice Field in Barangin Subdistrict Area According Village/Kelurahan and Type of Irrigation, 2020 73

5.1.2 Luas Panen dan Produksi Padi Sawah serta Padi Ladang di Kecamatan Barangin Dirinci Menurut Bulan Tahun 2020
Harvest Area and Production of Paddy by Month in Barangin Subdistrict 2020 74

5.1.3 Luas Panen dan Produksi Palawija di Kecamatan Barangin Dirinci Menurut Bulan 2020
Harvest Area and Production of Palawija by Month in Barangin Subdistrict 2020 75

https://sawahluntokota.bps.go.id

5.2 HORTIKULTURA
HORTICULTURE **77**

5.2.1 Luas Panen dan Produksi Sayuran di Kecamatan Barangin Dirinci Menurut Bulan Tahun 2020
Harvest Area and Production of Vegetable by Month in Barangin Subdistrict 2020 77

5.2.2 Luas Panen dan Produksi Buah-Buahan di Kecamatan Barangin Dirinci Menurut Jenis Komoditi Tahun 2020
Harvest Area and Production of Fruits by Type of Commodity in Barangin Subdistrict 2020 80

5.3 PERKEBUNAN
ESTATE CROPS **81**

5.3.1 Luas Lahan dan Produksi Tanaman Perkebunan di Kecamatan Barangin Dirinci Menurut Jenis Komoditi Tahun 2020
Harvest Area and Plant Production of Estate Crops by Type of Commodity in Barangin Subdistrict 2020 81

5.4 PETERNAKAN
LIVESTOCK **82**

5.4.1 Jumlah Populasi Ternak di Kecamatan Barangin Dirinci Menurut Desa/Kelurahan dan Jenis Ternak (Ekor) Tahun 2020
Livestock Population by Village/Kelurahan and Type of Livestock in Barangin Subdistrict 2020 82

5.4.2 Jumlah Pemotongan Ternak Besar/Kecil di Kecamatan Barangin Dirinci Menurut Desa/Kelurahan dan Jenis Ternak (Ekor) Tahun 2020
Meat Production of Livestock by Village/Kelurahan and Type of Livestock in Barangin Subdistrict 2020 83

5.4.3 Jumlah Populasi Unggas di Kecamatan Barangin Dirinci Menurut Desa/Kelurahan dan Jenis Unggas (Ekor) Tahun 2020
Number of Poultry Population by Village/Kelurahan and Type of Poultry in Barangin Subdistrict 2020 84

5.4.4 Jumlah Vaksinasi yang Diberikan kepada Hewan di Kecamatan Barangin Dirinci Menurut Jenis Vaksin Tahun 2016 - 2020
Number of Vaccine Give to Animals by Type of Vaccine in Barangin Subdistrict 2016 - 2020 85

https://sumbiuntomaahns.go.id

6. ENERGI, TRANSPORTASI, DAN KOMUNIKASI/ *ENERGY, TRANSPORTATION, AND COMMUNICATION* 87

6.1 ENERGI

***ENERGY* 90**

6.1.1 Banyaknya Keluarga Menurut Desa dan Jenis Pengguna Listrik di Kecamatan Barangin, 2020

Number of Families by Village and Type of Electricity Users in Barangin Subdistrict, 2020 90

6.1.2 Banyaknya Desa Menurut Keberadaan Penerangan Jalan Utama Desa di Kecamatan Barangin, 2018 - 2020

Number of Villages by the Existence of Village Main Street Lighting in Barangin Subdistrict, 2018 - 2020 91

6.1.3 Banyaknya Desa Menurut Jenis Bahan Bakar untuk Memasak yang Digunakan Oleh Sebagian Besar Keluarga di Kecamatan Barangin, 2018 - 2020

Number of Villages by Type of Fuel for Cooking Used by Most Families in Barangin Subdistrict, 2018 - 2020 92

6.1.4 Banyaknya Desa Menurut Sumber Air Minum Sebagian Besar Keluarga di Kecamatan Barangin, 2018 - 2020

Number of Villages by the Source of Drinking Water for Most Families in Barangin Subdistrict, 2018 - 2020 93

6.2 TRANSPORTASI

***TRANSPORTATION* 94**

6.2.1 Data Prasarana Jembatan Di Kecamatan Barangin 2020

Bridge Infrastructure in Barangin Subdistrict 2020 94

6.2.2 Sarana Transportasi Antar Desa Menurut Desa di Kecamatan Barangin, 2020

Inter-Village Transportation Facilities by Village in Barangin Subdistrict, 2020 95

6.2.3 Kondisi Jalan Darat Antar Desa Menurut Desa di Kecamatan Barangin, 2020

Inter-Village Land Road Condition by Village in Barangin Subdistrict, 2020 96

https://sandhukotabps.go.id

6.3 KOMUNIKASI
COMMUNICATION **97**

6.3.1 Jumlah Surat yang Dikirim dan Diterima di Kecamatan Barangin Dirinci Menurut Jenis Pengiriman Tahun 2020
Number of Letters Sent and Received by Type of Service in Barangin Subdistrict 2020 97

6.3.2 Jumlah Menara dan Operator Layanan Komunikasi Telepon Seluler Serta Kondisi Sinyal Telepon Seluler Menurut Desa di Kecamatan Barangin, 2020
Number of Towers and Cellular Telephone Communication Service Operators and Cellular Phone Signal Conditions by Village in Barangin Subdistrict, 2020 98

6.3.3 Keberadaan Kantor Pos/Pos Pembantu/Rumah Pos dan Perusahaan/ Agen Jasa Ekspedisi Swasta Menurut Desa di Kecamatan Barangin, 2020
The Existence of Post Offices / Auxiliary Posts / Post Houses and Companies / Private Courier Service Agents by Villages in Barangin Subdistrict, 2020 99

6.4 POTENSI DESA LAINNYA
OTHERS OF VILLAGE **100**

6.4.1 Banyaknya Desa Menurut Penggunaan Fasilitas Tempat Buang Air Besar Sebagian Besar Keluarga di Kecamatan Barangin, 2018 - 2020
Number of Villages by the Use of Defecation Facilities for Most Families in Barangin Subdistrict, 2018 - 2020 100

6.4.2 Banyaknya Embung Desa Menurut Desa di Kecamatan Barangin, 2019 dan 2020
Number of Village Embungs by Villages in Barangin Subdistrict, 2019 and 2020 101

6.4.3 Banyaknya Desa yang Memiliki Kelompok Kegiatan Olahraga Menurut Jenis Olahraga dan Ketersedian Fasilitas/Lapangan Olahraga di Kecamatan Barangin, 2020
Number of Villages with Sports Activity Groups by Sports Types and Availability of Sports Facilities / Fields in Barangin Subdistrict, 2020 102

https://sawahlunto-kota.bps.go.id

DAFTAR GAMBAR/*LIST OF FIGURES*

Halaman
Page

1.1 Persentase Luas Daerah Kecamatan Barangin Dirinci Menurut Desa, 2020
Percentage of Barangin Subdistrict Area by Village 4

1.2 Persentase Luas Lahan Menurut Penggunaannya di Kecamatan Barangin, 2020
Percentage of Total Area by the Land Use in Barangin Subdistrict, 2020... 5

2.1 Perolehan Suara Terbanyak Enam Partai Peserta Pemilu di Kecamatan Barangin untuk Keanggotaan DPRD Tk.II Hasil Pemilihan Umum Tahun 2019 - 2024
Most of the Votes Acquired by Six Political Parties in Barangin Subdistrict for Regional House of Representatives Membership Tk.II in Sawahlunto Municipality, General Election Results, 2019 - 2024..... 16

2.2 Jumlah Pegawai Negeri Sipil Kantor Kecamatan Barangin Dirinci Menurut Golongan dan Jenis Kelamin Tahun 2020
Number of Civil Servants in Barangin Subdistrict Office by Group and Gender, 2020 17

3.1 Kepadatan Penduduk Kecamatan Barangin Tahun 2020
Population Density of Barangin Subdistrict 2020 30

4.1 Sembilan Penyakit Terbanyak yang Ditangani Puskesmas di Kecamatan Barangin Tahun 2020
Nine Diseases Handled at the Health Center in Barangin Subdistrict 2020 42

5.1 Produksi Padi Sawah (Ton) di Kecamatan Barangin Tahun 2020
Production of Paddy in Barangin Subdistrict 2020... 72

https://sawahlunto.kota.bps.go.id

https://sawahluntokota.bps.go.id

PENJELASAN UMUM/*EXPLANATORY NOTES*

Tanda-tanda, satuan-satuan, dan lain-lainnya yang digunakan dalam publikasi ini adalah sebagai berikut:
Symbols, measurement units, and acronyms which are used in this publication, are as follows:

1. TANDA-TANDA/*SYMBOLS*

Data tidak tersedia/*Data not available*	: ...
Tidak ada atau nol /*Null or zero*	: –
Data dapat diabaikan/*Data negligible*	: 0
Tanda decimal/Decimal point	: ,
Data tidak dapat ditampilkan/*Not applicable*	: NA
Angka estimasi/*Estimated figures*	: e
Angka diperbaiki/*Revised figures*	: r
Angka sementara/*Preliminary figures*	: x
Angka sangat sementara/Very preliminary figures	: xx
Angka sangat sangat sementara/*Very very preliminary figures*	: xxx

2. SATUAN/*UNITS*

barel/*barrel*	:	158,99 liter/*litres* = 1/6,2898 m^3
hektar (ha)/*hectare (ha)*	:	10 000 m^2
kilometer (km)/*kilometres (km)*	:	1 000 meter/*meters (m)*
knot/*knot*	:	1,8523 km/jam (*km/hour*)
kuintal/*quintal*	:	100 kg
KWh	:	1 000 Watt *hour*
MWh	:	1 000 KWh
liter (untuk beras)/*litre (for rice)*	:	0,80 kg
MMSCF	:	1/35,3 m^3
metrik ton (m.ton)/*metric ton (m. ton)*	:	0,98421 long ton = 1 000 kg
ons/*ounce*	:	28,31 gram/*grams*
ton	:	1 000 kg

Satuan lain: buah, dus, butir, helai/lembar, kaleng, batang, pulsa, ton kilometer (ton-km), jam, menit, persen (%).
Other units: unit, pack, pieces, sheet, tin, pulse, ton-kilometres(ton-km), hour, minute, percent (%).

Perbedaan angka di belakang koma disebabkan oleh pembulatan angka.
The difference in decimal numbers is caused by rounding.

https://sawahluntokota.bps.go.id

https://sawahluntokota.bps.go.id

DAFTAR SINGKATAN/ *LIST OF ABBREVIATIONS*

SI	:	Stasiun Iklim
SIMPK	:	Stasiun Meteorologi Pertanian Khusus
t.t	:	Tempat tidur
BCG	:	Bacillus Calmette Guerin
DPT	:	Difteri, Pertusis, Tetanus
TT	:	Tetanus Toxoid
IOT	:	Industri Obat Tradisional/*Traditional Medicine Industry*
IKOT	:	Industri Kecil Obat Tradisional/*Traditional Medicine Small*
Alkes	:	Alat kesehatan/*Health Kits*
PKRT	:	Perbekalan Kesehatan Rumah tangga/*Household Health Logistics*
Kompl	:	Komplemen/*Complement*
IRTP	:	Industri Pangan Produksi Rumah Tangga/*Foods Home Industry*
PBF	:	Pedagang Besar Farmasi/*Pharmacy Whole-seller*
GFK	:	Gudang Farmasi Kab/Kota/Regency/*Muncipality Pharmacy Warehouse*
RB	:	Rumah Bersalin/*Delivery House*
Pustu	:	Puskesmas pembantu/*Auxiliary Public Health Center*
BP	:	Balai Pengobatan/*Polyclinic*
TPS	:	Tempat Pembuangan Sementara /*landfill*
Jamkesmas	:	Jaminan kesehatan masyarakat miskin/*Poor public health insurance*
PJKMU	:	Program Jaminan Kesehatan Masyarakat Umum
SIUP	:	Surat Ijin Usaha Perdagangan/*Trading Permission Letter*
TDP	:	Tanda Daftar Perusahaan/*Company Registration Identity*
API	:	Angka Pengenal Importir/*Importer's Identity Number*

https://sayangi.tegalkota.bps.go.id

https://sawahluntokota.bps.go.id

1 Keadaan Geografis
Geography Condition

5 Desa dengan Wilayah Terluas di Kec. Barangin 2020
5 Villages with The Largest Area in Barangin Subdistrict 2020

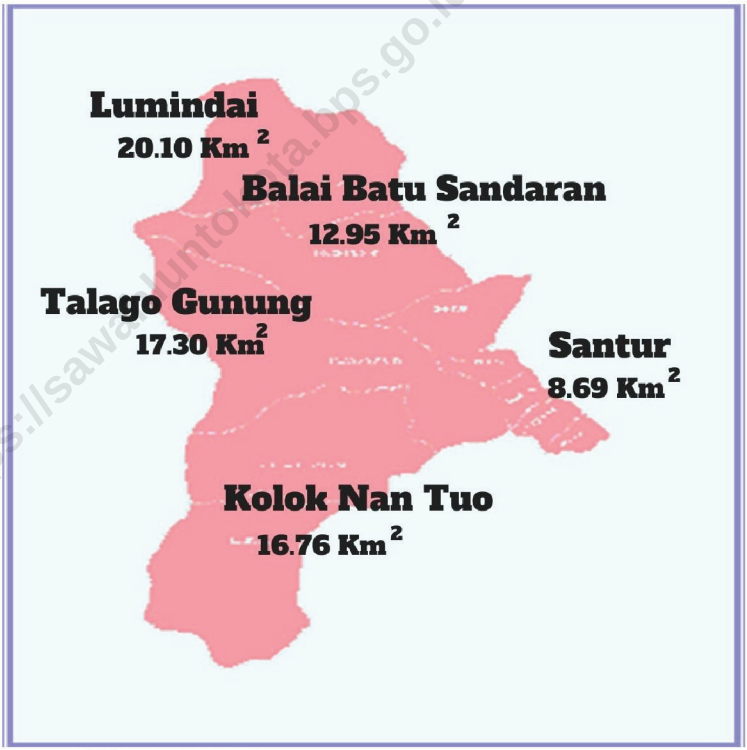

https://sawahluntokota.bps.go.id

Kecamatan Barangin **88.55 Km²**
Barangin Subdistrict

https://sawahluntokota.bps.go.id

PENJELASAN TEKNIS

1. Data keadaan geografis dikumpulkan dari Badan Pertanahan Nasional Kota Sawahlunto dan Kantor Kecamatan Barangin.
2. Secara astronomis, Kecamatan Barangin terletak antara 100,47° BT, 0,46 ° LS.
3. Berdasarkan posisi geografis, Kecamatan Barangin berbatasan dengan Kecamatan Talawi di sebelah timur dan utara. Di sebelah selatan berbatasan dengan Kec. IX Koto Sungai Lasi, Kab. Solok. Di sebelah barat berbatasan dengan Kec. X Koto Diateh, Kab. Solok.
4. Kecamatan Barangin memiliki luas 88,55 Km^2 atau 32,38 persen dari luas Kota Sawahlunto.

TECHNICAL NOTES

1. *Geographical data were collected from the National Land Agency of Sawahlunto Municipality and the Barangin Subdistrict Office.*
2. *Astronomically, the Barangin District is located between 100.47° East, 0.46 ° South.*
3. *Based on geographical position, Barangin Subdistrict is bordered by Talawi Subdistrict in the east and north. In the south bordering Subdistrict IX Koto Sungai Lasi, Solok Regency. In the west bordered by X Koto Diateh, Solok Regency.*
4. *Barangin Subdistrict with an area of 88.55 Km^2 or 32.38 percent of Sawahlunto Municipality area.*

https://sawahlungokota.bps.go.id

Gambar / *Figures* 1.1

Persentase Luas Daerah Kecamatan Barangin menurut Desa, 2020
Percentage of Barangin Subdistrict Area by Village, 2020

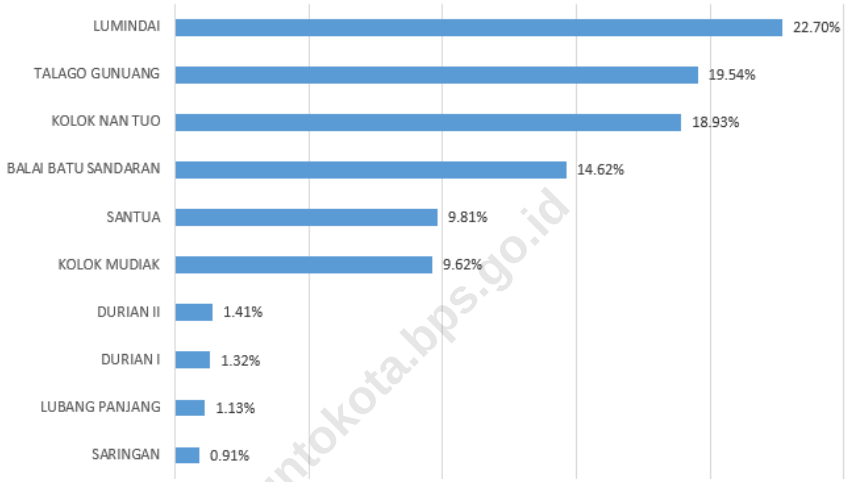

Sumber/*Source* : Kantor Kecamatan Barangin
Barangin Subdistrict Office

https://sawahluntokota.bps.go.id

Gambar / *Figures* 1.2

Persentase Luas Lahan Menurut Penggunaannya di Kecamatan Barangin, 2020
Percentage Total Area by Land Use in Barangin Subdistrict, 2020

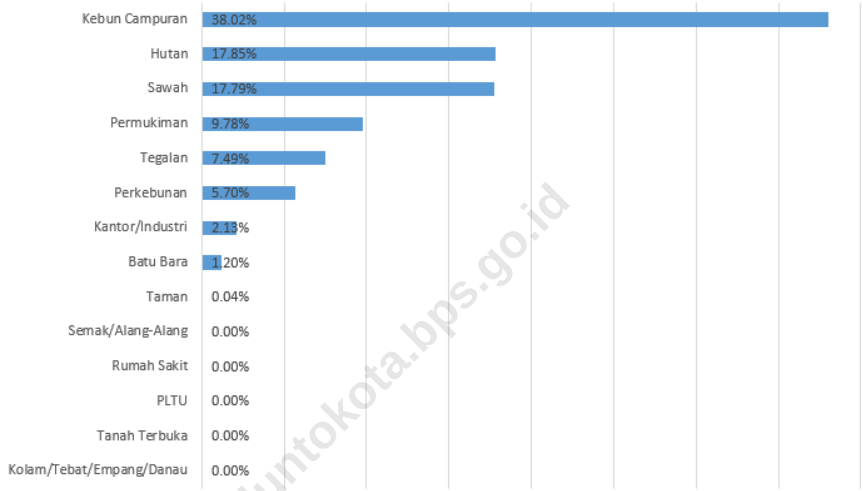

Sumber/*Source* : Badan Pertanahan Nasional Kota Sawahlunto
National Land Agency Sawahlunto Municipality

https://sawahluntokota.bps.go.id

1.1 KEADAAN GEOGRAFI
GEOGRAPHY CONDITION

Tabel 1.1.1 / ***Table***
Luas Daerah Menurut Desa di Kecamatan Barangin, 2020
Total Area by Village in Barangin Subdistrict, 2020

Desa/Kelurahan *Village*	Luas Wilayah (Km^2) *Total Area (km^2)*	Persentase terhadap Luas Kecamatan *Percentage of Subdistrict Area*
(1)	(2)	(3)
Lumindai	20,10	22,70
Balai Batu Sandaran	12,95	14,62
Saringan	0,81	0,91
Lubang Panjang	1,00	1,13
Durian I	1,17	1,32
Durian II	1,25	1,41
Talago Gunung	17,30	19,54
Santua	8,69	9,81
Kolok Mudiak	8,52	9,62
Kolok Nan Tuo	16,76	18,93
Jumlah	**88,55**	**100,00**

Sumber/*Source* : Kantor Kecamatan Barangin
Barangin Subdistrict Office

https://sawahluntokota.bps.go.id

Tabel / *Table* 1.1.2 **Letak Geografis, Batas Daerah, Luas Wilayah, Temperatur, Ketinggian dari Permukaan Laut dan Sungai di Kecamatan Barangin, 2020**
Geographical Location, Regional Boundary, Total Area, Temperature, Height by Sea and River Level in Barangin Subdistrict, 2020

Uraian *Description*		Keterangan *Information*
(1)		(2)
1.	Letak Geografis	100.47 ° BT
		0.46 ° LS
2.	Batas Daerah	
	Sebelah Utara	Kecamatan Talawi
	Sebelah Selatan	Kec. IX Koto Sungai Lasi, Kab. Solok
	Sebelah Barat	Kec. X Koto Diatas, Kab. Solok
	Sebelah Timur	Kecamatan Talawi
3.	Luas	88,55 Km^2
4.	Temperatur	Maksimum 27,9 ° C
		Minimum 22,5 ° C
5.	Ketinggian dari	Maksimum 785 meter
	Permukaan Laut	Minimum 261 meter
6.	Sungai	1. Batang Malakutan
		2. Batang Sumpahan

Sumber/*Source* : Kantor Kecamatan Barangin
Barangin Subdistrict Office

https://sawahluntokota.bps.go.id

Tabel / *Table* 1.1.3 **Jarak Desa/Kelurahan di Kecamatan Barangin ke Kantor Kecamatan, Balaikota, dan Gubernur (Km), 2020**
Distance to Sub Subdistrict, City Hall, and Governor Office in Barangin Subdistrict (Km), 2020

Desa/Kelurahan *Village/Kelurahan*	Jarak Ke Kantor *Distance to the Office*		
	Kecamatan *Sub District*	Balaikota *Town Hall*	Gubernur *Governor*
(1)	(2)	(3)	(4)
Lumindai	14,5	14,3	110,5
Balai Batu Sandaran	12,3	12,1	112,7
Saringan	6,4	2,3	98,3
Lubang Panjang	4,1	0,6	99,9
Durian I	3,5	1,1	100,5
Durian II	2,1	2,1	101,5
Talago Gunung	5,3	4,5	102,8
Santua	1,7	4,2	102,4
Kolok Mudiak	2,7	7,4	106,8
Kolok Nan Tuo	4,5	9,2	110,3

Sumber/*Source* : Kantor Kecamatan Barangin
Barangin Subdistrict Office

https://sawahluntokota.bps.go.id

Tabel 1.1.4
Table

Persentase Luas Lahan di Kecamatan Barangin Dirinci Menurut Penggunaannya, 2020
Percentage of Total Area by the Land Use in Barangin Subdistrict, 2020

Jenis Penggunaan *Type of use*	Persentase (%) *Percentage* (%)
(1)	(2)
Kampung/Pemukiman	9,78
Kantor/Industri	2,13
Sawah	17,79
Tegal/Kebun/Ladang/Huma	7,49
Kebun Campuran	38,02
Perkebunan	5,70
Hutan	17,85
Semak/Alang-Alang	-
Kolam/Tebat/Empang/Danau	-
Tanah Terbuka/Tandus/Rusak	-
Taman Rekreasi/Olah Raga	0,04
Batu Bara	1,20
Rumah Sakit	-
PLTU	-
Jumlah	**100,00**

Sumber/*Source:* Badan Pertanahan Nasional Kota Sawahlunto
National Land Agency Sawahlunto Municipality

https://sawahluntokota.bps.go.id

Tabel / *Table* 1.1.5 **Status Pemilikan Tanah Dirinci Menurut Jenis Hak di Kecamatan Barangin, 2020**
Land Ownership Status by Type of Right in Barangin Subdistrict, 2020

Jenis Status Hak *Type of right status*	Jumlah *Total*
(1)	(2)
Hak Milik	2420
Hak Guna Bangunan	579
Hak Pakai	116
Hak Waqaf	13
Hak Pengelolaan	-
Hak Guna Usaha	-
Jumlah	**3128**

Sumber/*Source:* Badan Pertanahan Nasional Kota Sawahlunto
National Land Agency Sawahlunto Municipality

https://sawahluntokota.bps.go.id

Tabel 1.1.6
Table

Pembuatan Sertifikat Tanah di Kecamatan Barangin Menurut Jenis Sertifikat, 2020
Number of Land Certificate Has Made by Type of Certificate in Barangin Subdistrict, 2020

Jenis Sertifikat *Type of Sertificate*	Jumlah *Total*
(1)	(2)
Hak Milik	280
Hak Guna Bangunan	68
Hak Pakai	-
Hak Pengelolaan	-
Hak Guna Usaha	-
Jumlah	**348**

Sumber/*Source:* Badan Pertanahan Nasional Kota Sawahlunto
National Land Agency Sawahlunto Municipality

https://sawahluntokota.bps.go.id

https://sawahluntokota.bps.go.id

2 Pemerintah dan Keuangan
Government and Finance

PNS Kantor Kecamatan Barangin 2020
Civil Servant in Barangin Subdistrict Office 2020

Laki-laki *Male*	Perempuan *Female*
12	25

SD dan SLTP sederajat
Primary School and Junior High School
0 Orang *Person*

SLTA sederajat
Senior High School
9 Orang *Persons*

D1, D2 D3
D1, D2 and D3
1 Orang *Person*

S1, S2 S3
S!, S2 and S3
27 Orang *Persons*

https://sawahluntokab.bps.go.id

https://sawahluntokota.bps.go.id

PENJELASAN TEKNIS

1. Data Pemerintahan dikumpulkan dari Kantor Kecamatan Barangin dan Komisi Pemilihan Umum Kota Sawahlunto.
2. Anggota Dewan Perwakilan Rakyat Daerah (DPRD) dipilih melalui pemilihan umum (pemilu) dan dilantik dalam masa jabatan lima tahun.
3. Susunan Pemerintahan Republik Indonesia Periode 2019-2024 terdiri dari presiden, wakil presiden, lembaga tinggi negara, kementrian, setingkat menteri, dan Lembaga Pemerintahan Non Kementrian (LPNK).

TECHNICAL NOTES

1. *Government data collected from office Barangin district and General Election Commisisions of Sawahlunto Municipality*
2. *A member of regional legislative chosen by general election and sworn in a term of five years.*
3. *The structure of republic of Indonesian government consist of President, Vice President, State Institution, Ministry, Ministerrial Level, and Non ministerial government (LPNK).*

https://sawahluntokota.bps.go.id

Gambar 2.1
Figures

Perolehan Suara Enam Partai Terbesar di Kecamatan Barangin untuk Keanggotaan DPRD Tk. II Hasil Pemilihan Umum, 2019-2024
Most of the Votes Acquired by Six Political Parties in Barangin Subdistrict for Regional House of Representatives Membership Tk.II in Sawahlunto Municipality, General Election Results, 2019 - 2024

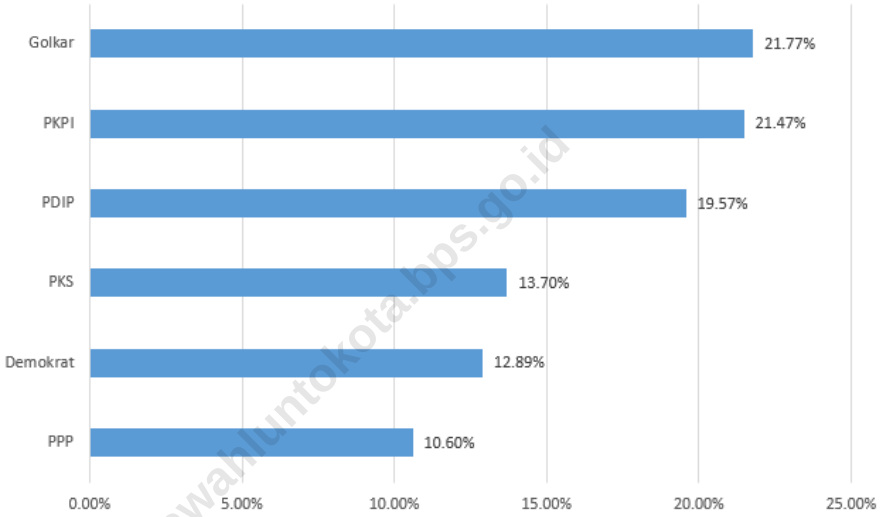

Sumber/*Source* : KPU Kota Sawahlunto
General Election Commissions Sawahlunto Municipality

https://sawahluntokota.bps.go.id

Gambar / *Figures* 2.2

Jumlah Pegawai Negeri Sipil Kantor Kecamatan Barangin Dirinci Menurut Pendidikan dan Jenis Kelamin, 2020
Number of Civil Servants in Barangin Subdistrict Office by Level of Education and Gender 2020

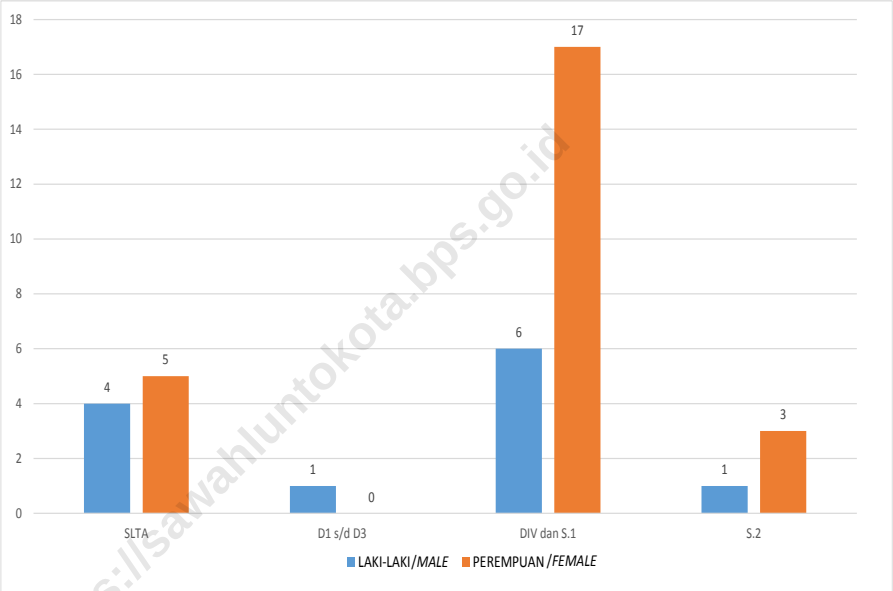

Sumber/*Source* : Kantor Kecamatan Barangin
Barangin SubDistrict Office

https://sawahluntokota.bps.go.id

2.1 WILAYAH ADMINISTRATIF
ADMINISTRATIVE AREA

Tabel / *Table* 2.1.1 **Nama Desa/Kelurahan dan Dusun/RT/RW di Kecamatan Barangin Tahun 2020**
Name of Village and Sub Village in Barangin Subdistrict, 2020

Desa/Kelurahan *Village/Kelurahan*	Dusun/RT/RW *Subvillage*
(1)	(2)
1. Desa Lumindai	1. Pasar Hilir
	2. Pasar Mudik
	3. Siromai
	4. Guguak Bungo
	5. Batang Lunto
2. Desa Balai Batu Sandaran	1. Beringin
	2. Gunung
	3. Air Gantang
3. Kelurahan Saringan	11 RT 5 RW
4. Kelurahan Lubang Panjang	7 RT 2 RW
5. Kelurahan Durian I	6 RT 2 RW
6. Kelurahan Durian II	8 RT 4 RW

Bersambung/*To Be Continued*

https://sawahluntokota.bps.go.id

Lanjutan Tabel/*Continued Table* 2.1.1

Desa/Kelurahan *Village/Kelurahan*	Dusun/RT/RW *Subvillage*
(1)	(2)
7. Desa Talago Gunung	1. Koto
	2. Katapiang
	3. Guguak Balang
	4. Ladang Laweh
8. Desa Santua	1. Karang Anyar
	2. Padang Malintang
	3. Kampuang Baru
	4. Kayu Gadang
	5. Lembah Santua
9. Desa Kolok Mudiak	1. Tanjung Medan
	2. Sawah Panjang
	3. Tarusan
	4. Simpang
10. Desa Kolok Nan Tuo	1. Guguak Sumbayang
	2. Pulai
	3. Gunung Balai
	4. Malakutan
	5. Koto Baru

Sumber/*Source* : Kantor Kecamatan Barangin
Barangin SubDistrict Office

https://sawahluntokota.bps.go.id

Tabel / *Table* 2.1.2

Jumlah RT, RW, dan Dusun Dirinci Menurut Desa/ Kelurahan di Kecamatan Barangin, 2020
Number of RT,RW, and Sub Village by Village/ Kelurahan in Barangin District,2020

Desa *Village*	Jumlah RT *Total RT*	Jumlah RW *Total RW*	Jumlah Dusun *Total Sub Village*
(1)	(2)	(3)	(4)
Lumindai	-	-	5
Balai Batu Sandaran	-	-	3
Saringan	11	5	-
Lubang Panjang	7	2	-
Durian I	6	2	-
Durian II	8	4	-
Talago Gunung	-	-	4
Santua	-	-	5
Kolok Mudiak	-	-	4
Kolok Nan Tuo	-	-	5
Jumlah	**32**	**13**	**26**

Sumber/*Source* : Kantor Kecamatan Barangin
Barangin Subdistrict Office

https://sawahluntokota.bps.go.id

2.2 DEWAN PERWAKILAN RAKYAT DAERAH
REGIONAL HOUSE OF REPRESENTATIVES

Tabel 2.2.1
Table

Perolehan Suara Enam Partai Terbesar di Kecamatan Barangin untuk Keanggotaan DPRD Tk. II Kota Sawahlunto, Hasil Pemilihan Umum periode 2019-2024
Most of the Votes Acquired by Six Political Parties in Barangin Subdistrict for Regional House of Representatives Membership Tk.II in Sawahlunto Municipality, General Election Results 2019-2024

Nama Partai *Name of Partai*	Jumlah Suara *Total*
(1)	(2)
Golkar	1 794
PKPI	1 769
PDIP	1 612
PKS	1 129
Demokrat	1 062
PPP	873
Jumlah	**8 239**

Sumber/*Source* : KPU Kota Sawahlunto
General Election Commissions Sawahlunto Municipality

https://sawahluntokota.bps.go.id

Tabel / *Table* 2.2.2 **Perolehan Suara Enam Partai Terbesar di Kecamatan Barangin untuk Keanggotaan DPRD Tk. I Kota Sawahlunto, Hasil Pemilihan Umum periode 2019-2024**
Most of the Votes Acquired by Six Political Parties in Barangin Subdistrict for Regional House of Representatives Membership Tk.I in Sawahlunto Municipality, General Election Results 2019-2024

Nama Partai *Name of Partai*	Jumlah Suara *Total*
(1)	(2)
PKPI	4 448
HANURA	166
Gerindra	667
PAN	643
Nasdem	651
PKS	743
Jumlah	**7 318**

Sumber/*Source*: KPU Kota Sawahlunto
General Election Commissions Sawahlunto Municipality

https://sawahluntokota.bps.go.id

Tabel / *Table* 2.2.3

Perolehan Suara Enam Partai Terbesar di Kecamatan Barangin untuk Keanggotaan DPR RI, Hasil Pemilihan Umum periode 2019-2024
Most of the Votes Acquired by Six Political Parties in Barangin Subdistrict for Indonesian House of Representatives Membership, General Election Results 2019-2024

Nama Partai *Name of Partai*	Jumlah Suara *Total*
(1)	(2)
NASDEM	1 802
Gerindra	1 589
PAN	1 355
PKS	1 115
PDIP	1 000
Golkar	956
Jumlah	**7 817**

Sumber/*Source* : KPU Kota Sawahlunto
General Election Commissions Sawahlunto Municipality

https://sawahluntokota.bps.go.id

2.3 SUMBER DAYA MANUSIA
HUMAN RESOURCES

Tabel / *Table* 2.3.1 **Jumlah Pegawai Negeri Sipil Kantor Kecamatan Barangin Dirinci Menurut Tingkat Pendidikan dan Jenis Kelamin, 2020**
Number of Civil Servants in Barangin Subdistrict Office by Level of Education and Gender 2020

	Pendidikan *Education*	Jenis Kelamin *Gender*		Jumlah *Total*
		Laki-laki *Male*	Perempuan *Female*	
	(1)	(2)	(3)	(4)
1.	SD	-	-	-
2.	SLTP	-	-	-
3.	SLTA	4	5	9
4.	D1 s/d D3	1	-	1
5.	DIV dan S.1	6	17	23
6.	S.2	1	3	4
	Jumlah	**12**	**25**	**37**

Sumber/*Source*: Kantor Kecamatan Barangin
Barangin Subdistrict Office

https://sawahluntokota.bps.go.id

Tabel / *Table* 2.3.2

Jumlah Pegawai Negeri Sipil Kantor Kecamatan Barangin Dirinci Menurut Golongan dan Jenis Kelamin Tahun 2020
Number of Civil Servants in Barangin Subdistrict Office by Group and Gender, 2020

Golongan *Group*		Jenis Kelamin *Gender*		Jumlah *Total*
		Laki-laki *Male*	Perempuan *Female*	
(1)		(2)	(3)	(4)
1.	I	-	-	-
2.	II	2	2	4
3.	III	8	22	30
4.	IV	2	1	3
	Jumlah	**12**	**25**	**37**

Sumber/*Source*: Kantor Kecamatan Barangin
Barangin Subdistrict Office

https://sawahluntokota.bps.go.id

2.4 KEUANGAN PEMERINTAH
GOVERNMENT FINANCE

Tabel / *Table* 2.4.1 **Target dan Realisasi Pajak Bumi dan Bangunan (PBB) di Kecamatan Barangin Dirinci Menurut Desa Tahun 2020**
Target and Realization of Land and Building Tax (PBB) Barangin Subdistrict by Village 2020

	Desa/Kelurahan *Village/Kelurahan*	Target *Target*	Realisasi *Realization*	Persentase (%) *Percentage (%)*
	(1)	(2)	(3)	(4)
1.	Lumindai	12 420 912	11 760 537	94.68%
2.	Balai Batu Sandaran	8 471 983	7 821 608	92.32%
3.	Saringan	12 289 778	9 526 697	77.52%
4.	Lubang Panjang	19 375 167	17 055 060	88.03%
5.	Durian I	17 302 122	16 881 369	97.57%
6.	Durian II	30 578 181	29 976 943	98.03%
7.	Talago Gunung	14 958 786	12 240 954	81.83%
8.	Santua	59 534 714	43 250 540	72.65%
9.	Kolok Mudiak	21 739 006	16 910 777	77.79%
10.	Kolok Nan Tuo	16 733 914	12 256 203	73.24%
	Jumlah	**213 404 563**	**177 680 688**	**83.26%**

Sumber/*Source*: Badan Pengelolaan Keuangan dan Asset Daerah Kota Sawahlunto
Regional Financial and Asset Management Agency Sawahlunto Municipality

https://sawahluntokota.bps.go.id

3 Kependudukan
Population

Jumlah Penduduk
Number of Population



Perempuan *Female*	Laki-laki *Male*
10 146	10 138

Kelahiran
Nativity

355 Orang/*Persons*

Kematian
Mortality

110 Orang/*Persons*

Penduduk Datang
Population Arrivals

390 Orang/*Persons*

Penduduk Pindah
Population Migrations

402 Orang/*Persons*

Kepadatan Penduduk
Population Density

229,07 Jiwa/Km² *Soul/Km²*

Sex Ratio/ *Sex ratio*

99,92

https://jawahlunotkota.bps.go.id

https://sawahluntokota.bps.go.id

PENJELASAN TEKNIS

1. Penduduk adalah semua orang yang berdomisili di suatu wilayah selama 6 bulan atau lebih dan atau mereka yang berdomisili kurang dari 6 bulan tapi bertujuan untuk menetap.
2. Rata-rata pertumbuhan penduduk adalah angka yang menunjukkan tingkat pertambahan penduduk pertahun dalam jangka waktu tertentu. Angka ini dinyatakan sebagai persentase kenaikan dari penduduk pada tahun dasar.
3. Rasio jenis kelamin adalah perbandingan antara jumlah penduduk laki-laki dengan jumlah penduduk perempuan pada suatu daerah dan waktu tertentu. Biasanya dinyatakan dengan banyak penduduk laki-laki untuk 100 penduduk perempuan.
4. Kepadatan penduduk adalah jumlah penduduk yang mendiami setiap 1 km persegi. Diperoleh dengan membagi jumlah penduduk dengan luas wilayah.

TECHNICAL NOTES

1. Population is everyone which is domiciled in a region during six months or more and they are domiciled less from six months, but aim to settle.

2. Average population growth is number show rate of population every year within a certain period. This number expressed as increase percentage from population in the base year.

3. Sex ratio is comparison male population with female population in an area and certain time.

4. Population density is total population who inhabit each 1 km^2. Obtained by dividing the total population with total area.

https://sawahlunotokota.bps.go.id

Gambar / *Figures* 3.1 **Kepadatan Penduduk Kecamatan Barangin Tahun 2020**
Population Density Barangin Subdistrict 2020

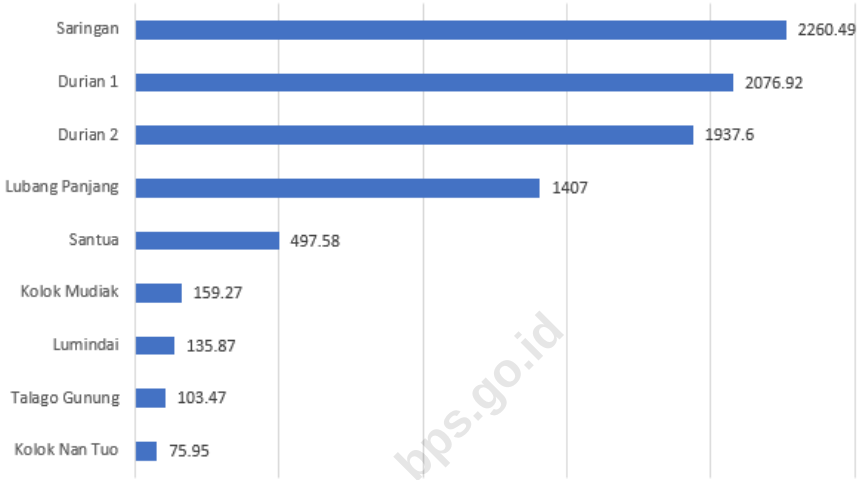

Sumber/*Source* : Badan Pusat Statistik Kota Sawahlunto/Sensus Penduduk 2020
BPS-Statistics of Sawahlunto Municipality/PopulationCencus 2020

https://sawahluntokota.bps.go.id

3.1 KEPENDUDUKAN
POPULATION

Tabel 3.1.1 / ***Table***

Jumlah Penduduk Kecamatan Barangin Dirinci Menurut Jenis Kelamin Tahun 2020
Total Population Barangin Subdistict According Gender 2020

Tahun *Year*		Jenis Kelamin *Gender*		Jumlah *Total*
		Laki-laki *Male*	Perempuan *Female*	
(1)		(2)	(3)	(4)
1.	2010	8 338	8574	16 912
2.	2011	8457	8717	17 174
3.	2012	8547	8830	17 377
4.	2013	8715	8966	17 681
5.	2014	8850	9068	17 918
6.	2015	8871	9228	18 099
7.	2016	9095	9296	18 391
8.	2017	9205	9426	18 631
9.	2018	9171	9331	18 502
10.	2019	9268	9433	18 701
11.	2020	10138	10146	20 284

Sumber/*Source* : Badan Pusat Statistik Kota Sawahlunto
BPS-Statistics of Sawahlunto Municipality

https://sawahluntokota.bps.go.id

Tabel / *Table* 3.1.2

Jumlah Penduduk, Luas Wilayah (Km²) dan Kepadatan Penduduk Kecamatan Barangin Dirinci Menurut Desa, Tahun 2020

Total Population, Total Area (Km²) and Population Density According Village in Barangin Subdistrict, 2020

Desa *Village*	Penduduk *Population*	Luas Daerah *Total Area*	Kepadatan Penduduk *Population Density*
(1)	(2)	(3)	(4)
Lumindai	2 731	20,10	135,87
Balai batu Sandaran	719	12,95	55,52
Saringan	1 831	0,81	2260,49
Lubang Panjang	1 407	1,00	1407,00
Durian 1	2 430	1,17	2076,92
Durian 2	2 422	1,25	1937,60
Talago Gunung	1 790	17,30	103,47
Santua	4 324	8,69	497,58
Kolok Mudiak	1 357	8,52	159,27
Kolok Nan Tuo	1 273	16,76	75,95
Jumlah	**20 284**	**88,55**	**229,07**

Sumber/*Source* : Badan Pusat Statistik Kota Sawahlunto/Sensus Penduduk 2020
BPS-Statistics of Sawahlunto Municipality/PopulationCencus 2020

https://sawahluntokota.bps.go.id

Tabel / *Table* 3.1.3

Jumlah Penduduk Kecamatan Barangin Dirinci Menurut Desa, Jenis Kelamin, dan Sex Rasio Tahun 2020
Total Population Barangin Subdistrict According Village, Gender, and Sex Ratio 2020

Desa/Kelurahan *Village/Kelurahan*		Jenis Kelamin *Gender*		Sex Rasio *Sex Ratio*
		Laki-laki *Male*	Perempuan *Female*	
(1)		(2)	(3)	(4)
1.	Lumindai	1 410	1 321	106,74
2.	Balai Batu Sandaran	354	365	96,99
3.	Saringan	923	908	101,65
4.	Lubang Panjang	697	710	98,17
5.	Durian I	1 235	1 195	103,35
6.	Durian II	1 214	1 208	100,50
7.	Talago Gunung	880	910	96,70
8.	Santua	2 143	2 181	98,26
9.	Kolok Mudiak	673	684	98,39
10.	Kolok Nan Tuo	609	664	91,72
Jumlah		**10 138**	**10 146**	**99246**

Sumber/*Source* : Badan Pusat Statistik Kota Sawahlunto/Sensus Penduduk 2020
BPS-Statistics of Sawahlunto Municipality/PopulationCencus 2020

https://sawahluntokota.bps.go.id

Tabel / *Table* 3.1.4 **Jumlah Penduduk Kecamatan Barangin Dirinci Menurut Kelompok Umur, Jenis Kelamin, dan Sex Rasio Tahun 2020**
Total Population Barangin Subdistrict According Age, Gender, and Sex Ratio 2020

Kelompok Umur *Age Group*	Jenis Kelamin *Gender*		Sex Rasio *Sex Ratio*
	Laki-laki *Male*	Perempuan *Female*	
(1)	(2)	(3)	(4)
0 - 4	2 632	2 565	102,61
5 - 9	6 902	6 847	100,80
65+	604	734	82,29
Jumlah	**10 138**	**10 146**	**99,92**

Sumber/*Source* : Badan Pusat Statistik Kota Sawahlunto/Sensus Penduduk 2020
BPS-Statistics of Sawahlunto Municipality/PopulationCencus 2020

https://sawahluntokota.bps.go.id

Tabel / *Table* 3.1.5

Jumlah Kelahiran di Kecamatan Barangin Dirinci Menurut Desa/Kelurahan dan Jenis Kelamin Tahun 2020
Number of Nativity Barangin District According Village/ Kelurahan and Gender 2020

	Desa/Kelurahan *Village/Kelurahan*	Kelahiran *Nativity*		Jumlah *Total*
		Laki-laki *Male*	Perempuan *Female*	
	(1)	(2)	(3)	(4)
1.	Lumindai	28	31	59
2.	Balai Batu Sandaran	4	5	9
3.	Saringan	13	11	24
4.	Lubang Panjang	16	5	21
5.	Durian I	18	18	36
6.	Durian II	26	19	45
7.	Talago Gunung	16	19	35
8.	Santua	45	38	83
9.	Kolok Mudiak	15	6	21
10.	Kolok Nan Tuo	12	10	22
	Jumlah	**193**	**162**	**355**

Sumber/*Source*: Dinas Kependudukan dan Catatan Sipil Kota Sawahlunto
Kantor Kecamatan Barangin
Department of Population and Civil Registration Office
Barangin Subdistrict Sawahlunto Municipality

https://sawahluntokota.bps.go.id

Tabel / *Table* 3.1.6 **Jumlah Kematian di Kecamatan Barangin Dirinci Menurut Desa/Kelurahan dan Jenis Kelamin Tahun 2020**
Number of Mortality Barangin District According Village/ Kelurahan and Gender 2020

	Desa/Kelurahan *Village/Kelurahan*	Kematian *Mortality*		Jumlah *Total*
		Laki-laki *Male*	Perempuan *Female*	
	(1)	(2)	(3)	(4)
1.	Lumindai	9	8	17
2.	Balai Batu Sandaran	1	1	2
3.	Saringan	3	3	6
4.	Lubang Panjang	4	2	6
5.	Durian I	11	13	24
6.	Durian II	10	5	15
7.	Talago Gunung	4	1	5
8.	Santua	9	11	20
9.	Kolok Mudiak	7	4	11
10.	Kolok Nan Tuo	2	2	4
	Jumlah	**60**	**50**	**110**

Sumber/*Source*: Dinas Kependudukan dan Catatan Sipil Kota Sawahlunto
Kantor Kecamatan Barangin
Department of Population and Civil Registration Office
Barangin Subdistrict Sawahlunto Municipality

https://sawahluntokota.bps.go.id

Tabel / *Table* 3.1.7

Jumlah Penduduk Datang dan Pindah di Kecamatan Barangin Dirinci Menurut Desa/Kelurahan dan Jenis Kelamin Tahun 2020
Total Population Barangin District According Village/ Kelurahan and Gender 2020

	Desa/Kelurahan *Village/Kelurahan*	Penduduk Datang *Population Arrivals*	Penduduk Pindah *Popukation Migrations*
	(1)	(2)	(3)
1.	Lumindai	36	33
2.	Balai Batu Sandaran	8	7
3.	Saringan	25	36
4.	Lubang Panjang	17	34
5.	Durian I	39	50
6.	Durian II	32	43
7.	Talago Gunung	68	19
8.	Santua	98	128
9.	Kolok Mudiak	25	18
10.	Kolok Nan Tuo	42	34
	Jumlah	**390**	**402**

Sumber/*Source*: Dinas Kependudukan dan Catatan Sipil Kota Sawahlunto
Kantor Kecamatan Barangin
Department of Population and Civil Registration Office
Barangin Subdistrict Sawahlunto Municipality

https://sawahluntokota.bps.go.id

https://sawahluntokota.bps.go.id

4 Sosial dan Kesejahteraan Rakyat
Social and Welfare

Jumlah Sekolah di Kecamatan Barangin
Number of School in Barangin Subdistrict

SD
Primary School
20
Sekolah/ *School*

MI
MI
1
Sekolah/ *School*

SMP
Junior High School
4
Sekolah/ *School*

MTs
MTs
1
Sekolah/ *School*

SMA
Senior High School
1
Sekolah/ *School*

MA
MA
1
Sekolah/ *School*

SMK
Vocational High School
1
Sekolah/ *School*

https://wahluntokota.bps.go.id

https://sawahluntokota.bps.go.id

PENJELASAN TEKNIS

1. Sekolah adalah lembaga pendidikan formal yang dimulai dari pendidikan dasar, menengah dan tinggi. Pendidikan yang dicatat adalah pendidikan formal berdasarkan kurikulum Kementerian Pendidikan Nasional, termasuk pendidikan yang diselenggarakan oleh pondok pesantren dengan memakai kurikulum Kementrian Pendidikan Nasional, seperti Madrasah Ibtidaiyah (MI), Madrasah Tsanawiyah (MTs) dan Madrasah Aliyah (MA). Pondok Pesantren/ Madrasah Diniyah adalah sekolah yang tidak memakai kurikulum dari Kementrian Pendidikan Nasional.
2. Madarasah Ibtidaiyah adalah lembaga pendidikan berciri khas Islam pada jenjang sekolah dasar. Madrasah Tsanawiyah adalah lembaga pendidikan berciri khas Islam pada jenjang Sekolah Menengah Pertama, Madrasah Aliyah adalah lembaga pendidikan berciri khas Islam pada jenjang Sekolah Menengah Atas (SMA).
3. Data Bidang Kesehatan dikumpulkan dari Dinas Kesehatan Kota Sawahlunto dan RSUD Sawahlunto.
4. Data terkait Agama dan Fasilitas Peribadatan dikumpulkan dari Kementrian Agama Kota Sawahlunto.

TECHNICAL NOTES

1. *School is a formal education institutions from primary, junior, and senior high school. Education is formal education base curriculum Ministry of Education, include education is held Islamic Boarding School with curriculum Ministry of Education, such as Madrasah Ibtidaiyah (MI), Madrasah Tsanawiyah (MTs), and Madrasah Aliyah (MA). Islamic Boarding School/ Madrasah Diniyah don't use curriculum from Ministry of Education.*
2. *Madarasah Ibtidaiyah is the institutions characterized is Islam for primary school. Madrasah Tsanawiyah is the institutions characterized is Islam for junior high school, Madrasah Aliyah is the institutions characterized is Islam for senir high school.*
3. *Health sector data collected from Public Health Office and Public Hospital Sawahlunto Municipality*
4. *Religion and facilities data collected from Ministry of Religion Sawahlunto Municipality*

https://sawahlunto.bps.go.id

Gambar / ***Figures*** **4.1**

Sembilan Penyakit Terbanyak yang Ditangani Puskesmas di Kecamatan Barangin Tahun 2020
Nine Diseases is Handled by Health Center Barangin Subdistrict 2020

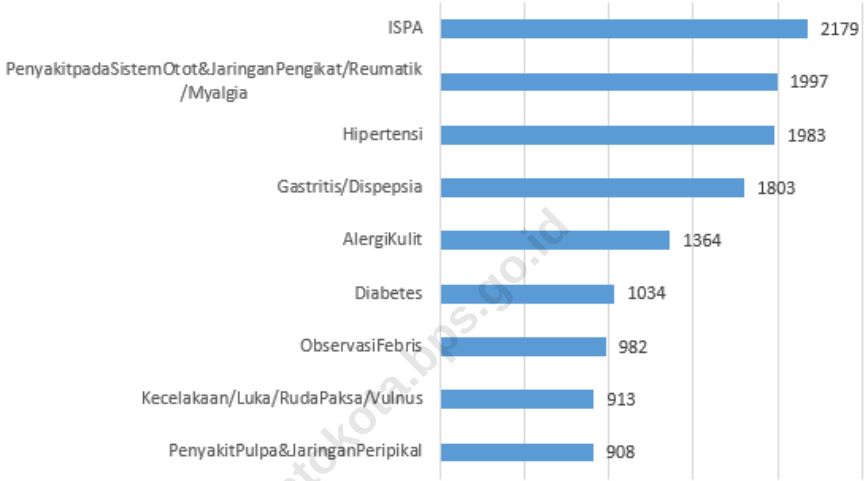

Sumber/*Source* : Dinas Kesehatan Pengendalian Penduduk dan Keluarga Berencana Kota Sawahlunto
Health Extension Service and Family Planning of Sawahlunto Municipality

https://sawahluntokota.bps.go.id

4.1 PENDIDIKAN
EDUCATION

Tabel 4.1.1 / ***Table***

Jumlah Sekolah di Kecamatan Barangin Dirinci Menurut Tingkat Pendidikan dan Status Tahun 2020
Number of School Barangin Subdistrict According Level of Education and Status 2020

	Tingkat Pendidikan *Level of Educatin*	Status *Status*		Jumlah *Total*
		Negeri *State*	Swasta *Private*	
	(1)	(2)	(3)	(4)
2.	Sekolah Dasar (SD)	18	2	20
3.	Sekolah Menengah Pertama (SMP)	4	-	4
4.	Sekolah Menengah Atas (SMA)	1	-	1
5.	Sekolah Menengah Kejuruan (SMK)	1	-	1
6.	Akademi dan Perguruan Tinggi (PT)	-	-	-

Sumber/*Source*: BPS, Pendataan Potensi Desa (Podes) 2020/*BPS-Statistics Indonesia, Village Potential Data Collecting* 2020

https://sawahlunto.bps.go.id

Tabel / ***Table*** **4.1.2** **Jumlah Madrasah di Kecamatan Barangin Dirinci Menurut Tingkat Pendidikan dan Status Tahun 2020**
Number of Madrasah Barangin Subdistrict According Level of Education and Status 2020

Tingkat Pendidikan *Level of Educatin*		Status *Status*		Jumlah *Total*
		Negeri *State*	Swasta *Private*	
(1)		(2)	(3)	(4)
1.	Madrasah Ibtidaiyah (MI)	-	1	1
2.	Madrasah Tsanawiyah (MTs)	1	-	1
3.	Madrasah Aliyah (MA)	1	-	1

Sumber/*Source*: Kementrian Agama Kota Sawahlunto
Minister of Religion Sawahlunto Municipality

https://sawahluntokota.bps.go.id

Tabel / *Table* 4.1.3 **Jumlah Sekolah Dasar (SD) di Kecamatan Barangin Dirinci Menurut Desa/Kelurahan Tahun 2020**
Number of Elementary Schools Barangin Subdistrict According Village/Kelurahan 2020

	Desa/Kelurahan *Village/Subvillage*	Sekolah Negeri *Public School*	Sekolah Swasta *Private School*	Jumlah *Total*
	(1)	(2)	(3)	(4)
1.	Lumindai	3	-	3
2.	Balai Batu Sandaran	1	-	1
3.	Saringan	-	-	-
4.	Lubang Panjang	2	-	2
5.	Durian I	2	-	2
6.	Durian II	3	-	3
7.	Talago Gunung	3	-	3
8.	Santua	2	2	4
9.	Kolok Mudiak	1	-	1
10.	Kolok Nan Tuo	1	-	1
	Kecamatan Barangin	18	2	**20**

Sumber/*Source*: BPS, Pendataan Potensi Desa (Podes) 2020/*BPS-Statistics Indonesia, Village Potential Data Collecting* 2020

https://sawahluntokota.bps.go.id

Tabel / *Table* 4.1.4

Jumlah Sekolah Madrasah Ibtidaiyah (MI) di Kecamatan Barangin Dirinci Menurut Desa/Kelurahan Tahun 2020
Number of Elementary Schools (MI) Barangin Subdistrict According Village/Kelurahan 2020

	Desa/Kelurahan *Village/Kelurahan*	Sekolah *School*
	(1)	(2)
1.	Lumindai	-
2.	Balai Batu Sandaran	-
3.	Saringan	-
4.	Lubang Panjang	-
5.	Durian I	-
6.	Durian II	-
7.	Talago Gunung	-
8.	Santua	1
9.	Kolok Mudiak	-
10.	Kolok Nan Tuo	-
	Jumlah	**1**

Sumber/*Source*: Kementrian Agama Kota Sawahlunto
Minister of Religion Sawahlunto Municipality

https://sawahluntokota.bps.go.id

Tabel / *Table* 4.1.5 **Jumlah Sekolah Menengah Pertama (SMP) di Kecamatan Barangin Dirinci Menurut Desa/Kelurahan Tahun 2020**
Number of Junior High Schools Barangin Subdistrict According Village/ Kelurahan 2020

	Desa/Kelurahan *Village/Subvillage*	Sekolah Negeri *Public School*	Sekolah Swasta *Private School*	Jumlah *Total*
	(1)	(2)	(3)	(4)
1.	Lumindai	1	-	1
2.	Balai Batu Sandaran	-	-	-
3.	Saringan	1	-	1
4.	Lubang Panjang	-	-	-
5.	Durian I	-	-	-
6.	Durian II	1	-	1
7.	Talago Gunung	-	-	-
8.	Santua	-	-	-
9.	Kolok Mudiak	-	-	-
10.	Kolok Nan Tuo	1	-	1
	Kecamatan Barangin	**4**	**-**	**4**

Sumber/*Source*: BPS, Pendataan Potensi Desa (Podes) 2020/*BPS-Statistics Indonesia, Village Potential Data Collecting* 2020

https://sawahluntokota.bps.go.id

Tabel / *Table* 4.1.6 **Jumlah Sekolah Madrasah Tsanawiyah (MTs) di Kecamatan Barangin Dirinci Menurut Desa/Kelurahan Tahun 2020**
Number of Junior High Schools (MTs) Barangin Subdistrict According Village/Kelurahan 2020

	Desa/Kelurahan *Village/Kelurahan*	Sekolah *School*
	(1)	(2)
1.	Lumindai	-
2.	Balai Batu Sandaran	-
3.	Saringan	-
4.	Lubang Panjang	1
5.	Durian I	-
6.	Durian II	-
7.	Talago Gunung	-
8.	Santua	-
9.	Kolok Mudiak	-
10.	Kolok Nan Tuo	-
	Jumlah	**1**

Sumber/*Source*: Kementrian Agama Kota Sawahlunto
Minister of Religion Sawahlunto Municipality

https://sawahluntokota.bps.go.id

Tabel / *Table* 4.1.7

Jumlah Sekolah Menengah Atas (SMA) di Kecamatan Barangin Dirinci Menurut Desa Tahun 2020
Number of Senior High Schools Barangin Subdistrict According Village/ Kelurahan 2020

	Desa/Kelurahan *Village/Subvillage*	Negeri *Public*	Swasta *Private*	Jumlah *Total*
	(1)	(2)	(3)	(4)
1.	Lumindai	-	-	-
2.	Balai Batu Sandaran	-	-	-
3.	Saringan	-	-	-
4.	Lubang Panjang	-	-	-
5.	Durian I	-	-	-
6.	Durian II	-	-	-
7.	Talago Gunung	-	-	-
8.	Santua	-	-	-
9.	Kolok Mudiak	1	-	1
10.	Kolok Nan Tuo	-	-	-
	Kecamatan Barangin	**1**	**-**	**1**

Sumber/*Source*: BPS, Pendataan Potensi Desa (Podes) 2020/*BPS-Statistics Indonesia, Village Potential Data Collecting* 2020

https://sawahluntokota.bps.go.id

Tabel 4.1.8
Table

Banyaknya Desa yang Memiliki Sekolah di Kecamatan Barangin, 2020
Number of Villages with Schools in Barangin Subdistrict, 2020

Jenjang Pendidikan *Educational Level*		Status *Status*	Jumlah Desa yang Memiliki/ Kelurahan *Number Of Villages*
(1)		(2)	(3)
1.	SD	Negeri	9
		Swasta	1
2.	MI	Negeri	-
		Swasta	-
3.	SMP	Negeri	4
		Swasta	-
4.	MTs	Negeri	1
		Swasta	-
5.	SMA	Negeri	1
		Swasta	-
6.	MA	Negeri	1
		Swasta	-
7.	SMK	Negeri	1
		Swasta	-
8.	Akademi/Perguruan Tinggi	Negeri	-
		Swasta	-

Sumber/*Source*: BPS, Pendataan Potensi Desa (Podes) 2020/*BPS-Statistics Indonesia, Village Potential Data Collecting* 2020

https://sawahluntokota.bps.go.id

4.2 KESEHATAN
HEALTH

Tabel / *Table* 4.2.1 **Jumlah Fasilitas Kesehatan di Kecamatan Barangin Dirinci Menurut Desa/Kelurahan, 2020**
Number of Medical Facility Barangin Subdistrict According Villages/ Kelurahan 2020

	Desa/Kelurahan *Village/Kelurahan*	Puskesmas *Public Health Center*	Pustu *Auxiliary Health Center*	Polindes *Polindes*
	(1)	(2)	(3)	(4)
1.	Lumindai	-	2	-
2.	Balai Batu Sandaran	-	-	1
3.	Saringan	-	1	-
4.	Lubang Panjang	-	1	-
5.	Durian I	-	-	-
6.	Durian II	1	-	-
7.	Talago Gunung	-	3	-
8.	Santua	-	1	-
9.	Kolok Mudiak	1	-	-
10.	Kolok Nan Tuo	-	2	-
	Jumlah	**2**	**10**	**1**

Sumber/*Source*: Dinas Pendidikan Kota Sawahlunto
Kementrian Agama Kota Sawahlunto
Education Authority Sawahlunto Municipality
Minister of Religion Sawahlunto Municipality

https://sawahluntokota.bps.go.id

Tabel 4.2.2
Table

Jumlah Tenaga Medis dan Dukun Terlatih di Kecamatan Barangin Dirinci Menurut Desa/Kelurahan, 2020
Number of Medical Personnel and Trained Barangin Subdistrict According Village/ Kelurahan, 2020

	Desa/Kelurahan *Village/Kelurahan*	PP KBD *Village Family Planning Service Post*	Dokter *Doctor*	Bidan *Midwife*	Perawat *Nurse*	Dukun *Traditional Medical Personnel*
	(1)	(2)	(3)	(4)	(5)	(6)
1.	Lumindai	1	-	1	-	4
2.	Balai Batu Sandaran	1	-	1	-	-
3.	Saringan	1	-	1	-	-
4.	Lubang Panjang	1	-	1	-	-
5.	Durian I	1	-	-	-	-
6.	Durian II	1	2	9	9	-
7.	Talago Gunung	1	-	-	-	-
8.	Santua	1	-	-	-	-
9.	Kolok Mudiak	1	1	12	6	-
10.	Kolok Nan Tuo	1	-	2	-	-
	Jumlah	**10**	**3**	**27**	**15**	**4**

Catatan/*Note*: ...
Sumber/*Source*: Dinas Kesehatan Pengendalian Penduduk dan Keluarga Berencana Kota Sawahlunto
Dinas Penanaman Modal dan Pelayanan Terpadu Satu Pintu Kota Sawahlunto

https://sawahluntokota.bps.go.id

Tabel / *Table* 4.2.3

Jumlah Apotik dan Toko Obat di Kecamatan Barangin Dirinci Menurut Desa/Kelurahan Tahun 2020
Number of Pharmacy Barangin Subdistrict According Village/ Kelurahan 2020

	Desa/Kelurahan *Village/Kelurahan*	Apotik *Pharmacy*	Toko Obat *Drugstore*
	(1)	(2)	(3)
1.	Lumindai	-	-
2.	Balai Batu Sandaran	-	-
3.	Saringan	-	-
4.	Lubang Panjang	-	-
5.	Durian I	-	-
6.	Durian II	-	1
7.	Talago Gunung	-	-
8.	Santua	2	-
9.	Kolok Mudiak	-	-
10.	Kolok Nan Tuo	-	-
	Jumlah	**2**	**1**

Sumber/*Source*: Dinas Kesehatan Pengendalian Penduduk dan Keluarga Berencana Kota Sawahlunto
Health Extension Service and Family Planning of Sawahlunto Municipality

https://sawahluntokota.bps.go.id

Tabel 4.2.4
Table

Jumlah Kunjungan Pasien pada Puskesmas di Kecamatan Barangin Dirinci Menurut Bulan dan Status Pasien, Tahun 2020
Number of Patient's Visit at the Health Center Barangin Subdistrict According Month/ Patient's Status 2020

Bulan *Month*		Status Pasien *Patient's Status*		Jumlah *Total*
		Baru *Recent*	Lama *Old*	
(1)		(2)	(3)	(4)
1.	Januari	716	2 274	2 990
2.	Februari	526	2 665	3 191
3.	Maret	426	2 711	3 137
4.	April	355	1 622	1 977
5.	Mei	231	1 084	1 315
6.	Juni	315	1 626	1 941
7.	Juli	331	1 804	2 135
8.	Agustus	388	1 400	1 788
9.	September	489	1 531	2 020
10.	Oktober	484	1 353	1 837
11.	November	379	1 465	1 844
12.	Desember	355	1 512	1 867
	Jumlah	**4995**	**21 047**	**26 042**

Sumber/*Source*: Dinas Kesehatan Pengendalian Penduduk dan Keluarga Berencana Kota Sawahlunto
Health Extension Service and Family Planning of Sawahlunto Municipality

https://sawahluntokota.bps.go.id

Tabel 4.2.5
Table

Sepuluh Penyakit Terbanyak yang Ditangani Puskesmas/ Puskesmas Pembantu di Kecamatan Barangin Tahun 2020
Ten Disease Taking the Healt Center Barangin Subdistrict 2020

	Jenis Penyakit *Type of Disease*	Jumlah Kasus *Total Case*	Persentase *Percentage*
	(1)	(2)	(3)
1.	ISPA	2 179	13.77
2.	Penyakit pada Sistem Otot & Jaringan Pengikat/Reumatik/Myalgia	19 97	12.62
3.	Hipertensi	1 983	12.53
4.	Gastritis/Dispepsia	1 803	11.39
5.	Alergi Kulit	1 364	8.62
6.	Diabetes	1 034	6.53
7.	Observasi Febris	982	6.20
8.	Kecelakaan/Luka/Ruda Paksa/Vulnus	913	5.77
9.	Penyakit Pulpa & Jaringan Peripikal	908	5.74
10	Penyakit Lainnya	2 666	16,84
	Jumlah	**15 829**	**100**

Sumber/*Source*: Dinas Kesehatan Pengendalian Penduduk dan Keluarga Berencana Kota Sawahlunto
Health Extension Service and Family Planning of Sawahlunto Municipality

https://sawahluntokota.bps.go.id

Tabel 4.2.6
Table

Jumlah Imunisasi yang Diberikan kepada Bayi di Kecamatan Barangin Dirinci Menurut Desa/Kelurahan dan Jenis Imunisasi Tahun 2020
Number of Baby's Immunization Barangin Subdistrict According Village/ Kelurahan and Type of Immunization 2020

Desa/Kelurahan *Village/Kelurahan*		BCG *BCG*	DPT *DPT*	Polio *Polio*	Campak *Campak*	Hepatitis *Hepatitis*	IDL *IDL*
(1)		(2)	(3)	(4)	(5)	(6)	
1.	Lumindai	30	22	23	17	33	16
2.	Balai Batu Sandaran	3	14	14	16	3	15
3.	Saringan	20	14	14	18	24	18
4.	Lubang Panjang	21	11	11	12	21	12
5.	Durian I	25	26	26	26	31	26
6.	Durian II	40	43	43	34	39	34
7.	Talago Gunung	25	18	19	14	27	18
8.	Santua	67	55	55	51	69	51
9.	Kolok Mudiak	21	14	14	15	17	11
10.	Kolok Nan Tuo	24	21	21	17	24	17
Jumlah		**276**	**238**	**240**	**220**	**288**	**218**

Sumber/*Source*: Dinas Kesehatan Pengendalian Penduduk dan Keluarga Berencana Kota Sawahlunto
Health Extension Service and Family Planning of Sawahlunto Municipality

https://sawahluntokota.bps.go.id

Tabel / ***Table*** **4.2.7**

Jumlah Imunisasi Anti Tetanus (TT) yang Diberikan kepada Ibu Hamil di Kecamatan Barangin Dirinci Menurut Desa/Kelurahan dan Jenis Imunisasi, Tahun 2020
Number of TT Immunization Taking Pregnant Mother Barangin Subdistrict According Village/ Kelurahan and Type of Immunization 2020

Desa/Kelurahan *Village/Kelurahan*		Jenis Imunisasi Anti Tetanus *Type of Immunization*				
		TT 1	TT 2	TT 3	TT 4	TT 5
(1)		(2)	(3)	(4)	(5)	(6)
1.	Lumindai	3	20	28	6	4
2.	Balai Batu Sandaran	-	-	3	1	5
3.	Saringan	-	-	-	-	-
4.	Lubang Panjang	-	-	-	-	-
5.	Durian I	-	-	1	-	-
6.	Durian II	-	-	-	-	1
7.	Talago Gunung	-	-	-	-	27
8.	Santua	-	-	-	-	2
9.	Kolok Mudiak	-	-	-	-	22
10.	Kolok Nan Tuo	-	-	-	2	24
Jumlah		**3**	**20**	**32**	**9**	**85**

Sumber/*Source*: Dinas Kesehatan Pengendalian Penduduk dan Keluarga Berencana Kota Sawahlunto
Health Extension Service and Family Planning of Sawahlunto Municipality

https://sawahluntokota.bps.go.id

Tabel / *Table* 4.2.8

Jumlah Faskes KB dan Akseptor Baru Keluarga Berencana Dirinci Menurut Desa/Kelurahan dan Jenis Alat KB di Kecamatan Barangin, Tahun 2020
Number of KB And New Acceptor According Village/ Kelurahan and Type of KB Barangin Subdistrict 2020

Desa/Kelurahan *Village/Kelurahan*		Faskes KB *Health Facilities*	Akseptor Baru *New Acceptor*		
			Pil *Pil*	IUD *IUD*	Kondom *Condom*
(1)		(2)	(3)	(4)	(5)
1.	Lumindai	-	7	-	3
2.	Balai Batu Sandaran	-	1	-	2
3.	Saringan	-	4	6	2
4.	Lubang Panjang	-	2	4	1
5.	Durian I	-	1	6	2
6.	Durian II	1	2	5	3
7.	Talago Gunung	-	4	6	2
8.	Santua	-	8	5	5
9.	Kolok Mudiak	1	7	1	3
10.	Kolok Nan Tuo	-	5	1	4
Jumlah		**2**	**41**	**34**	**27**

Bersambung/*To Be Continued*

https://sawahluntokota.bps.go.id

Lanjutan Tabel 4.2.8/*Continued Table 4.2.8*

	Desa/Kelurahan *Village/Kelurahan*	Akseptor Baru *New Acceptor*				
		Suntik/ *Inject*	Implan *Implant*	MOW *MOW*	MOP *MOP*	Jumlah *Total*
	(1)	(6)	(7)	(8)	(9)	(10)
1.	Lumindai	4	3	-	-	17
2.	Balai Batu Sandaran	-	-	-	-	3
3.	Saringan	3	3	-	-	18
4.	Lubang Panjang	3	1	1	-	12
5.	Durian I	6	2	1	-	18
6.	Durian II	8	7	4	-	29
7.	Talago Gunung	5	-	2	-	19
8.	Santua	11	6	3	-	38
9.	Kolok Mudiak	1	6	2	-	20
10.	Kolok Nan Tuo	5	1	2	-	18
	Jumlah	**46**	**29**	**15**	**-**	**192**

Sumber/*Source*: Dinas Kesehatan Pengendalian Penduduk dan Keluarga Berencana Kota Sawahlunto
Health Extension Service and Family Planning of Sawahlunto Municipality

https://sawahluntokota.bps.go.id

4.3 AGAMA DAN SOSIAL LAINNYA
RELIGION AND OTHER SOCIAL AFFAIRS

Tabel 4.3.1 ~~*Table*~~ **Jumlah Tempat Ibadah di Kecamatan Barangin Dirinci Menurut Desa/Kelurahan dan Jenis Tempat Ibadah Tahun 2020**
Number of Worship Place Barangin Subdistrict According Village/ Kelurahan and Type of Worship Place 2020

Desa/Kelurahan *Village/Kelurahan*		Tempat Ibadah *Worship Place*			
		Masjid *Masjid*	Mushalla *Mushalla*	Gereja *Gereja*	Langgar *Langgar*
(1)		(3)	(4)		(5)
1.	Lumindai	1	15	-	-
2.	Balai Batu Sandaran	1	9	-	-
3.	Saringan	1	11	-	-
4.	Lubang Panjang	2	3	-	-
5.	Durian I	2	5	-	-
6.	Durian II	2	10	-	-
7.	Talago Gunung	3	8	-	-
8.	Santua	4	12	-	-
9.	Kolok Mudiak	2	10	-	-
10.	Kolok Nan Tuo	2	4	-	-
	Jumlah	**20**	**87**	**-**	**-**

Sumber/*Source*: Kantor Kementrian Agama Kota Sawahlunto
Minister of Religion Sawahlunto Municipality

https://sawahluntokota.bps.go.id

Tabel 4.3.2
Table

Persentase Pemeluk Agama di Kecamatan Barangin Dirinci Menurut Desa/Kelurahan dan Agama yang Dianut, Tahun 2020
Number of Religion Barangin Subdistrict According Village/ Kelurahan and Religion 2020

Desa/Kelurahan *Village/Kelurahan*		Islam *Islam*	Kristen Protestan *Protestant*	Kristen Katolik *Catholic*	Hindu *Hindu*	Budha *Buddha*
(1)		(2)	(3)	(4)	(5)	(6)
1.	Lumindai	2 812	-	-	-	-
2.	Balai Batu Sandaran	763	-	-	-	-
3.	Saringan	1 911	9	-	-	-
4.	Lubang Panjang	1 321	-	-	-	-
5.	Durian I	1 485	2	6	-	-
6.	Durian II	2 322	12	2	-	-
7.	Talago Gunung	1 702	-	-	-	-
8.	Santua	9 756	19	26	-	-
9.	Kolok Mudiak	1 408	-	-	-	-
10.	Kolok Nan Tuo	1 332	-	-	-	-
Jumlah		**18 812**	**42**	**34**	**-**	**-**

Sumber/*Source*: Kantor Kementrian Agama Kota Sawahlunto
Minister of Religion Sawahlunto Municipality

https://sawahluntokota.bps.go.id

Tabel 4.3.3
Table

Jumlah Nikah di Kecamatan Barangin Dirinci Menurut Desa/Kelurahan Tahun 2020
Number of Marriage and Divorce Barangin Subdistrict According Village/ Kelurahan 2020

	Desa/Kelurahan *Village/Kelurahan*	Nikah *Marriage*
	(1)	(2)
1.	Lumindai	15
2.	Balai Batu Sandaran	6
3.	Saringan	18
4.	Lubang Panjang	22
5.	Durian I	20
6.	Durian II	17
7.	Talago Gunung	10
8.	Santua	27
9.	Kolok Mudiak	13
10.	Kolok Nan Tuo	1
	Jumlah	**149**

Catatan/*Note*: ...
Sumber/*Source*: Kantor Kementrian Agama Kota Sawahlunto
Minister of Religion Sawahlunto Municipality

https://sawahluntokota.bps.go.id

Tabel 4.3.4
Table

Jumlah Hewan Korban yang Disembelih di Kecamatan Barangin pada Hari Raya Idul Adha Dirinci Menurut Desa/ Kelurahan dan Jenis Hewan Tahun 2020
Number of Animal Sacrificed Barangin Subdistrict According Village/ Kelurahan and Type of Animal 2020

Desa/Kelurahan *Village/Kelurahan*		Jenis Hewan *Type of Animal*		
		Kambing *Goat*	Sapi *Cow*	Kerbau *Buffalo*
(1)		(2)	(3)	(4)
1.	Lumindai	-	6	-
2.	Balai Batu Sandaran	2	7	-
3.	Saringan	3	8	-
4.	Lubang Panjang	2	21	-
5.	Durian I	-	22	-
6.	Durian II	6	26	-
7.	Talago Gunung	-	16	-
8.	Santua	9	28	-
9.	Kolok Mudiak	7	21	-
10.	Kolok Nan Tuo	7	14	-
Jumlah		**36**	**169**	**-**

Sumber/*Source*: Kantor Kementrian Agama Kota Sawahlunto
Minister of Religion Sawahlunto Municipality

https://sawahluntokota.bps.go.id

Tabel 4.3.5
Table

Jumlah Orang Berkorban dan Penerima Korban pada Hari Raya Idul Adha di Kecamatan Barangin Tahun 2020
Number of People Who Sacrifice and Receiver at Idul Adha in Barangin Subdistrict 2020

	Desa/Kelurahan *Village/Kelurahan*	Orang Berkorban *People Who Sacrifice*	Penerima Korban *Receiver*
	(1)	(2)	(3)
1.	Lumindai	42	420
2.	Balai Batu Sandaran	51	296
3.	Saringan	59	860
4.	Lubang Panjang	149	1552
5.	Durian I	154	1610
6.	Durian II	188	1670
7.	Talago Gunung	122	757
8.	Santua	205	1645
9.	Kolok Mudiak	154	705
10.	Kolok Nan Tuo	105	474
	Jumlah	**1229**	**9989**

Sumber/*Source*: Kantor Kementrian Agama Kota Sawahlunto
Minister of Religion Sawahlunto Municipality

https://sawahluntokota.bps.go.id

Tabel / *Table* 4.3.6

Jumlah Bantuan Kepada Penderita Cacat dan Jompo di Kecamatan Barangin Dirinci Menurut Desa/Kelurahan Tahun 2020
Number of Aid to People with Disabilities and Elderly in Barangin Subdistrict According Village/Kelurahan 2020

Desa/Kelurahan *Village/Kelurahan*		Penderita Cacat *People with Disabilities*				Jompo/ Lainnya *Elderly/ Other*
		Tuna Netra *Blind*	Tuna Wicara *Speech Impaired*	Cacat Anggota Badan *Difable*	Cacat Mental *Mental Disability*	
(1)		(2)	(3)	(4)	(5)	(6)
1.	Lumindai	-	-	-	-	29
2.	Balai Batu Sandaran	-	-	-	-	17
3.	Saringan	-	-	-	-	12
4.	Lubang Panjang	-	-	-	-	8
5.	Durian I	-	-	-	-	9
6.	Durian II	-	-	-	-	8
7.	Talago Gunung	-	-	-	-	5
8.	Santua	-	-	-	-	6
9.	Kolok Mudiak	-	-	-	-	12
10.	Kolok Nan Tuo	-	-	-	-	11
Jumlah		**-**	**-**	**-**	**-**	**117**

Sumber/*Source*: Dinas Sosial Pemberdayaan Masyarakat Desa Perempuan dan Perlindungan Anak Kota Sawahlunto
Social Empowerment of Society, Village, Women, and Child Protection Services of Sawahlunto Municipality

https://sawahluntokota.bps.go.id

Tabel 4.3.7
Table

Jumlah Taman Makam Pahlawan, Panti Asuhan, dan Karang Taruna di Kecamatan Barangin Dirinci Menurut Desa/Kelurahan Tahun, 2020
Number of Heroes Cemetery, Orphanage and Youth Club in Barangin Subdistrict According Village/ Kelurahan, 2020

	Desa/Kelurahan Village/Kelurahan	Taman Makam Pahlawan *Hero Cemetery*	Panti Asuhan *Orphanage*	Karang Taruna *Youth Club*
	(1)	(2)	(3)	(4)
1.	Lumindai	-	-	1
2.	Balai Batu Sandaran	-	-	1
3.	Saringan	-	-	1
4.	Lubang Panjang	-	1	1
5.	Durian I	-	-	1
6.	Durian II	-	-	1
7.	Talago Gunung	-	-	1
8.	Santua	-	-	1
9.	Kolok Mudiak	-	-	1
10.	Kolok Nan Tuo	-	-	1
	Jumlah	**-**	**1**	**10**

Sumber/*Source*: Dinas Sosial Pemberdayaan Masyarakat Desa Perempuan dan Perlindungan Anak Kota Sawahlunto
Social Empowerment of Society, Village, Women, and Child Protection Services of Sawahlunto Municipality

https://sawahluntokota.bps.go.id

Tabel 4.3.8
Table

Jumlah Organisasi Sosial Masyarakat dan Pekerja Sosial di Kecamatan Barangin Dirinci Menurut Desa/Kelurahan Tahun, 2020
Number of Social Organization and Social Worker in Barangin Subdistrict According Village/Kelurahan, 2020

	Desa/Kelurahan *Village/Kelurahan*	Organisasi Sosial Masyarakat *Social Organization*	Pekerja Sosial *Social Worker*
	(1)	(2)	(3)
1.	Lumindai	-	1
2.	Balai Batu Sandaran	-	1
3.	Saringan	-	1
4.	Lubang Panjang	1	1
5.	Durian I	-	1
6.	Durian II	-	1
7.	Talago Gunung	-	1
8.	Santua	-	1
9.	Kolok Mudiak	1	1
10.	Kolok Nan Tuo	-	1
	Jumlah	**2**	**10**

Sumber/*Source*: Dinas Sosial Pemberdayaan Masyarakat Desa Perempuan dan Perlindungan Anak Kota Sawahlunto
Social Empowerment of Society, Village, Women, and Child Protection Services of Sawahlunto Municipality

https://sawahluntokota.bps.go.id

Tabel 4.3.9
Table

Jumlah Bantuan di Kecamatan Barangin Dirinci Menurut Desa/Kelurahan dan Sasaran Tahun, 2020
Number of the Family Help Poor, Neglected Children, Neglected Elderly and Building Material in Barangin Subdistrict According Village/ Kelurahan, 2020

	Desa/Kelurahan *Village/Kelurahan*	Keluarga Miskin *Poor Families*	Anak Terlantar *Neglected Children*	Lansia Terlantar *Neglected Elderly*	Bahan Bangunan Rumah *Building Material*
	(1)	(2)	(3)	(4)	(5)
1.	Lumindai	216	-	-	-
2.	Balai Batu Sandaran	69	-	-	-
3.	Saringan	21	-	-	-
4.	Lubang Panjang	8	-	-	-
5.	Durian I	21	-	-	-
6.	Durian II	21	-	-	-
7.	Talago Gunung	57	-	-	-
8.	Santua	22	-	-	-
9.	Kolok Mudiak	4	-	-	-
10.	Kolok Nan Tuo	16	-	-	-
	Jumlah	**455**	**-**	**-**	**-**

Sumber/*Source*: Dinas Sosial Pemberdayaan Masyarakat, Desa, Perempuan, dan Perlindungan Anak Kota Sawahlunto
Social Empowerment of Society, Village, Women, and Child Protection Services of Sawahlunto Municipality

https://sawahluntokota.bps.go.id

5 Pertanian dan Peternakan
Agriculture and Livestock

Padi Sawah/*Paddy*

Luas Panen/*Harvested Area*
1 040,64 Ha

Produksi/*Production*
5 980,56 Ton

https://sawahlunotokota.bps.go.id

Palawija/*Palawija*

Jagung/*Corn*

Luas Panen/*Harvested Area*
9,5 Ha

Produksi/*Production*
76 Ton

Ubi Kayu/*Cassava*

Luas Panen/*Harvested Area*
0 Ha

Produksi/*Production*
0 Ton

Kedelai/*Soy*

Luas Panen/*Harvested Area*
22 Ha

Produksi/*Production*
22 Ton

Ubi Jalar/*Sweet Potato*

Luas Panen/*Harvested Area*
0 Ha

Produksi/*Production*
0 Ton

https://sawahluntokota.bps.go.id

PENJELASAN TEKNIS

1. Data bidang pertanian dikumpulkan dari Dinas Ketahanan Pangan Pertanian dan Perikanan Sawahlunto . Dinas Ketahanan Pangan Pertanian dan Perikanan Sawahlunto melaksanakan pengelolaan teknis terhadap subsektor tanaman pangan, hortikultural, perkebunan, kehutanan, perikanan, peternakan, penyuluhan pertanian dan ketahanan pangan.
2. Luas panen adalah luas kotor tanaman padi dan palawija, sayuran, buah-buahan, biofarmaka dan tanaman hias yang diambil hasilnya/dipanen pada periode pelaporan.
3. Produksi adalah hasil menurut bentuk produk dari setiap tanaman padi dan palawija, sayuran, buah-buahan, biofarmaka pada bulan/triwulan laporan.

TECHNICAL NOTES

1. *Data on agriculture was collected from the Agriculture and Fisheries Food Security Service Sawahlunto. Agriculture and Fisheries Food Security Service carries out technical management of the food crops, horticultural, plantation, forestry, fishery, livestock, agricultural extension and food security subsectors.*
2. *Harvested area is the gross area of rice and secondary crops, vegetables, fruits, biopharmaca and ornamental plants taken / harvested during the reporting period.*
3. *Production is the yield according to the product form of each rice and secondary crop, vegetables, fruits, biopharmaca in the reporting month / quarter.*

https://sawahlunotkota.bps.go.id

Gambar / *Figures* 5.1 **Produksi Padi Sawah (Ton) di Kecamatan Barangin, 2020**
Production of Paddy in Barangin Subdistrict 2020

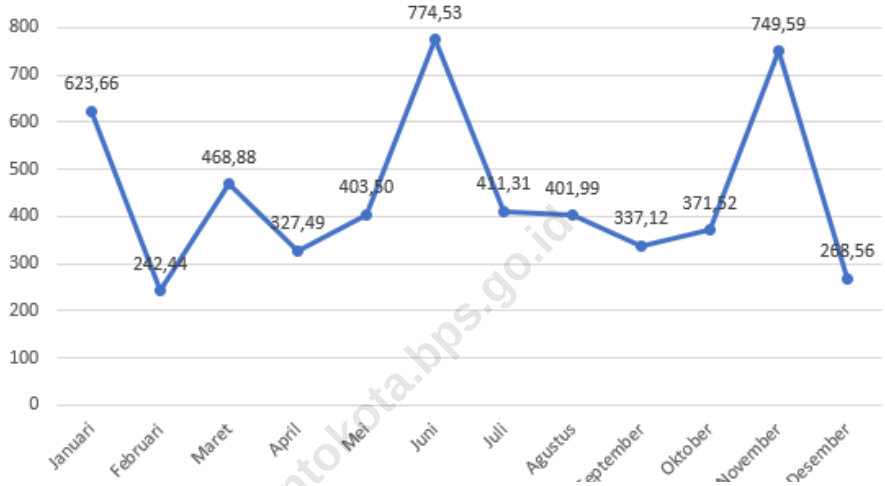

Sumber/*Source* : Dinas Ketahanan Pangan, Pertanian, dan Perikanan Kota Sawahlunto
Food, Agriculture, and Fisheries Service of Sawahlunto Municipality

https://sawahluntokota.bps.go.id

5.1 TANAMAN PANGAN
FOOD CROPS

Tabel / *Table* 5.1.1 **Luas Sawah di Kecamatan Barangin Dirinci Menurut Desa/ Kelurahan dan Jenis Pengairan (Irigasi), 2020**
Rice Field Area by Village/Kelurahan and Type of Irrigation in Barangin Subdistrict 2020

Desa/Kelurahan *Village/Kelurahan*		Jenis Pengairan *Type of Irrigation*		
		Tadah Hujan *Rainfed*	Irigasi *Irrigation*	Jumlah *Total*
(1)		(2)	(3)	(4)
1.	Lumindai	81	33	114
2.	Balai Batu Sandaran	17	47	64
3.	Saringan	-	-	-
4.	Lubang Panjang	1	-	1
5.	Durian I	-	-	-
6.	Durian II	-	-	-
7.	Talago Gunung	36	68	104
8.	Santua	11	-	-
9.	Kolok Mudiak	29	48	77
10.	Kolok Nan Tuo	59	68	127
Jumlah		**234**	**264**	**498**

Sumber/*Source* : Dinas Ketahanan Pangan, Pertanian, dan Perikanan Kota Sawahlunto
Food, Agriculture, and Fisheries Service of Sawahlunto Municipality

https://sawahluntokota.bps.go.id

Tabel / *Table* 5.1.2

Luas Panen dan Produksi Padi Sawah serta Padi Ladang di Kecamatan Barangin Dirinci Menurut Bulan, 2020
Harvest Area and Production of Paddy by Month in Barangin Subdistrict 2020

Bulan *Month*		Padi Sawah *Paddy Rice*		Padi Ladang *Field Rice*	
		Luas Panen (Ha) *Harvested Area (Ha)*	Produksi (Ton) *Production (Ton)*	Luas Panen (Ha) *Harvested Area (Ha)*	Produksi (Ton) *Production (Ton)*
(1)		(2)	(3)	(4)	(5)
1.	Januari	134,26	623,66	-	-
2.	Februari	48,26	242,44	-	-
3.	Maret	88,87	468,88	-	-
4.	April	68,80	327,49	-	-
5.	Mei	82,18	403,50	-	-
6.	Juni	150,98	774,53	-	-
7.	Juli	73,58	411,31	-	-
8.	Agustus	78,36	401,99	-	-
9.	September	68,80	337,12	-	-
10.	Oktober	68,80	371,52	-	-
11.	November	129,01	749,59	-	-
12.	Desember	48,74	268,56	-	-
	Jumlah	**1 040,64**	**5 380,59**	**-**	**-**

Sumber/*Source* : Dinas Ketahanan Pangan, Pertanian, dan Perikanan Kota Sawahlunto
Food, Agriculture, and Fisheries Service of Sawahlunto Municipality

https://sawahluntokota.bps.go.id

Tabel / *Table* 5.1.3

Luas Panen dan Produksi Padi Palawija di Kecamatan Barangin Dirinci Menurut Bulan, 2020
Harvest Area and Production of Palawija by Month in Barangin Subdistrict 2020

Bulan *Month*		Jagung *Corn*		Kedelai *Soy*	
		Luas Panen (Ha) *Harvested Area (Ha)*	Produksi (Ton) *Production (Ton)*	Luas Panen (Ha) *Harvested Area (Ha)*	Produksi (Ton) *Production (Ton)*
(1)		(2)	(3)	(4)	(5)
1.	Januari	3,0	24	-	-
2.	Februari	-	-	-	-
3.	Maret	0,5	4	-	-
4.	April	-	-	-	-
5.	Mei	2,0	16	1	1
6.	Juni	2,0	16	6	6
7.	Juli	-	-	-	-
8.	Agustus	-	-	-	-
9.	September	-	-	5	5
10.	Oktober	-	-	-	-
11.	November	1,0	8	10	10
12.	Desember	1,0	8	-	-
	Jumlah	**9,5**	**76**	**22**	**22**

Bersambung/*To Be Continued*

https://sawahluntokota.bps.go.id

Lanjutan Tabel 5.1.3/*Continued Table 5.1.3*

Bulan *Month*		Ubi Jalar *Sweet Potato*		Ubi Kayu *Cassava*	
		Luas Panen (Ha) *Harvested Area (Ha)*	Produksi (Ton) *Production (Ton)*	Luas Panen (Ha) *Harvested Area (Ha)*	Produksi (Ton) *Production (Ton)*
(1)		(6)	(7)	(8)	(9)
1.	Januari	-	-	-	-
2.	Februari	-	-	-	-
3.	Maret	-	-	-	-
4.	April	-	-	-	-
5.	Mei	-	-	-	-
6.	Juni	-	-	-	-
7.	Juli	-	-	-	-
8.	Agustus	-	-	-	-
9.	September	-	-	-	-
10.	Oktober	-	-	-	-
11.	November	-	-	-	-
12.	Desember	-	-	-	-
	Jumlah	-	-	-	-

Sumber/*Source* : Dinas Ketahanan Pangan, Pertanian, dan Perikanan Kota Sawahlunto
Food, Agriculture, and Fisheries Service of Sawahlunto Municipality

https://sawahluntokota.bps.go.id

5.2 HORTIKULTURA
HORTICULTURE

Tabel / *Table* 5.2.1 **Luas Panen dan Produksi Sayuran di Kecamatan Barangin Dirinci Menurut Bulan, 2020**
Harvest Area and Production of Vegetables by Month in Barangin Subdistrict 2020

Bulan *Month*		Kacang Panjang *Bean*		Cabe *Chili*	
		Luas Panen (Ha) *Harvested Area (Ha)*	Produksi (Ton) *Production (Ton)*	Luas Panen (Ha) *Harvested Area (Ha)*	Produksi (Ton) *Production (Ton)*
	(1)	(2)	(3)	(4)	(5)
1.	Januari	1	5	-	-
2.	Februari	-	-	1	5
3.	Maret	-	-	1	5
4.	April	1	5	2	10
5.	Mei	-	-	1	5
6.	Juni	1	5	1	5
7.	Juli	-	-	4	20
8.	Agustus	-	-	-	-
9.	September	-	-	-	-
10.	Oktober	-	-	-	-
11.	November	-	-	-	-
12.	Desember	-	-	1	5
	Jumlah	**3**	**15**	**11**	**55**

Bersambungr/*To Be Continued*

https://sawahluntokota.bps.go.id

Lanjutan Tabel 5.2.1/*Continued Table 5.2.1*

Bulan *Month*		Tomat *Tomato*		Terung *Eggplant*	
		Luas Panen (Ha) *Harvested Area (Ha)*	Produksi (Ton) *Production (Ton)*	Luas Panen (Ha) *Harvested Area (Ha)*	Produksi (Ton) *Production (Ton)*
(1)		(6)	(7)	(8)	(9)
1.	Januari	-	-	-	-
2.	Februari	-	-	-	-
3.	Maret	-	-	-	-
4.	April	-	-	1	16,1
5.	Mei	-	-	-	-
6.	Juni	-	-	1	15,0
7.	Juli	-	-	-	-
8.	Agustus	-	-	-	-
9.	September	-	-	-	-
10.	Oktober	1	10,10	1	15,3
11.	November	1	10,00	1	15,0
12.	Desember	-	-	-	-
	Jumlah	**2**	**20,10**	**4**	**61,4**

Bersambungr/*To Be Continued*

https://sawahluntokab.bps.go.id

Lanjutan Tabel 5.2.1/*Continued Table 5.2.1*

Bulan *Month*		Kangkung *Kale*		Bayam *Spinach*	
		Luas Panen (Ha) *Harvested Area (Ha)*	Produksi (Ton) *Production (Ton)*	Luas Panen (Ha) *Harvested Area (Ha)*	Produksi (Ton) *Production (Ton)*
(1)		(10)	(11)	(12)	(13)
1.	Januari	-	-	-	-
2.	Februari	-	-	-	-
3.	Maret	1	5,0	1	3,0
4.	April	-	-	-	-
5.	Mei	1	5,1	1	3.1
6.	Juni	-	-	-	-
7.	Juli	-	-	-	-
8.	Agustus	-	-	-	-
9.	September	-	-	-	-
10.	Oktober	1	5,0	1	3,0
11.	November	1	5,0	1	3,0
12.	Desember	-	-	-	-
	Jumlah	**4**	**20,1**	**4**	**12,1**

Sumber/*Source* : Dinas Ketahanan Pangan, Pertanian, dan Perikanan Kota Sawahlunto
Food, Agriculture, and Fisheries Service of Sawahlunto Municipality

https://sawahluntokota.bps.go.id

Tabel / *Table* 5.2.2

Luas Panen dan Produksi Buah-Buahan di Kecamatan Barangin Dirinci Menurut Jenis Komoditi, 2020
Harvest Area and Production of Fruits by Type of Commodity in Barangin Subdistrict 2020

	Jenis Komoditi *Type of Commodity*	Luas Panen (Batang) *Harvested Area (Stem)*	Produksi (Ton) *Production (Ton)*
	(1)	(2)	(3)
1.	Alpukat	662	34,00
2.	Mangga	5978	307,90
3.	Duku/Langsat	297	16,20
4.	Rambutan	7 334	370,50
5.	Jeruk	2 963	105,20
6.	Durian	15 399	1 202,20
7.	Pisang	2 748	61,90
	Jumlah	**35 381**	**2 097,70**

Sumber/*Source* : Dinas Ketahanan Pangan, Pertanian, dan Perikanan Kota Sawahlunto
Food, Agriculture, and Fisheries Service of Sawahlunto Municipality

https://sawahluntokota.bps.go.id

5.3 PERKEBUNAN
ESTATE CROPS

Tabel / *Table* 5.3.1 **Luas Lahan dan Produksi Tanaman Perkebunan di Kecamatan Barangin Dirinci Menurut Jenis Komoditi, 2020**
Harvest Area and Plant Production of Estate Crops by Type of Commodity in Barangin Subdistrict 2020

	Jenis Komoditi *Type of Commodity*	Luas Lahan (Ha) *Total Area (Ha)*	Produksi (Ton) *Production (Ton)*
	(1)	(2)	(3)
1.	Kelapa	89,75	423,543
2.	Karet	497,94	378,038
3.	Kopi	27,27	0,591
4.	Cengkeh	7,13	0,230
5.	Kulit Manis	6,18	2,204
6.	Enau	1,59	0,330
7.	Pala	13,92	0,120
8.	Gambir	-	-
9.	Kapuk	-	-
10.	Kemiri	66,91	38,484
11.	Kakao	187,85	228,403
12.	Lada	-	-
	Jumlah	**898,54**	1 071,943

Sumber/*Source* : Dinas Ketahanan Pangan, Pertanian, dan Perikanan Kota Sawahlunto
Food, Agriculture, and Fisheries Service of Sawahlunto Municipality

https://sawahluntokota.bps.go.id

5.4 PETERNAKAN
LIVESTOCK

Tabel 5.4.1 / ***Table***

Jumlah Populasi Ternak di Kecamatan Barangin Dirinci Menurut Desa dan Jenis Ternak (Ekor), 2020
Livestock Population by Village and Type of Livestock in Barangin Subdistrict 2020

	Desa/Kelurahan *Village/Kelurahan*	Sapi *Cow*	Kerbau *Buffalo*	Kuda *Horse*	Kambing *Goat*
	(1)	(2)	(3)	(4)	(5)
1.	Lumindai	406	86	-	62
2.	Balai Batu Sandaran	263	50	-	55
3.	Saringan	95	-	-	47
4.	Lubang Panjang	97	-	-	55
5.	Durian I	42	-	-	146
6.	Durian II	92	2	-	29
7.	Talago Gunung	214	78	-	63
8.	Santua	171	16	-	89
9.	Kolok Mudiak	201	28	-	126
10.	Kolok Nan Tuo	197	41	-	122
	Jumlah	**1 778**	**301**	**-**	**794**

Sumber/*Source* : Dinas Ketahanan Pangan, Pertanian, dan Perikanan Kota Sawahlunto
Food, Agriculture, and Fisheries Service of Sawahlunto Municipality

https://sawahluntokota.bps.go.id

Tabel / *Table* 5.4.2

Jumlah Pemotongan Ternak Besar/Kecil di Kecamatan Barangin Dirinci Menurut Desa/Kelurahan dan Jenis Ternak (Ekor) Tahun 2020
Meat Production of Livestock by Village and Type of Livestock in Barangin Subdistrict 2020

Desa/Kelurahan *Village/Kelurahan*		Sapi *Cow*	Kerbau *Buffalo*	Kuda *Horse*	Kambing *Goat*
(1)		(2)	(3)	(4)	(5)
1.	Lumindai	6	7	-	-
2.	Balai Batu Sandaran	10	7	-	3
3.	Saringan	22	-	-	4
4.	Lubang Panjang	17	-	-	3
5.	Durian I	28	-	-	-
6.	Durian II	25	-	-	6
7.	Talago Gunung	20	-	-	7
8.	Santua	45	-	-	15
9.	Kolok Mudiak	28	-	-	3
10.	Kolok Nan Tuo	16	-	-	1
Jumlah		**217**	**14**	**-**	**42**

Sumber/*Source* : Dinas Ketahanan Pangan, Pertanian, dan Perikanan Kota Sawahlunto
Food, Agriculture, and Fisheries Service of Sawahlunto Municipality

https://sawahluntokota.bps.go.id

Tabel 5.4.3
Table

Jumlah Populasi Unggas di Kecamatan Barangin Dirinci Menurut Desa/Kelurahan dan Jenis Unggas (Ekor), 2020
Number of Poultry Population by Village and Type of Poultry in Barangin Subdistrict 2020

Desa/Kelurahan *Village/Kelurahan*		Ayam Buras *Native Chicken*	Ayam Ras *Chicken*	Ayam Pedaging *Broiler*	Itik / Itik Manila *Duck*	Puyuh *Quail*
(1)		(2)	(3)	(4)	(5)	(6)
1.	Lumindai	1 641	-	-	605	
2.	Balai Batu Sandaran	864	2005	-	294	
3.	Saringan	684	-	-	431	
4.	Lubang Panjang	876	-	-	382	
5.	Durian I	445	-	-	215	
6.	Durian II	579	-	-	170	
7.	Talago Gunung	1 567	-	12 000	410	
8.	Santua	865	-	26 000	5 126	
9.	Kolok Mudiak	718	-	-	206	
10.	Kolok Nan Tuo	1 198	-	12 000	546	
	Jumlah	**9437**	**2 005**	**50 000**	**8 385**	

Sumber/*Source* : Dinas Ketahanan Pangan, Pertanian, dan Perikanan Kota Sawahlunto
Food, Agriculture, and Fisheries Service of Sawahlunto Municipality

https://sawahlungkota.bps.go.id

Tabel / *Table* 5.4.4

Jumlah Vaksinasi yang Diberikan kepada Hewan Peliharaan di Kecamatan Barangin Dirinci Menurut Jenis Vaksin Tahun 2016-2020
Number of Vaccine Give to Animals by Type of Vaccine in Barangin Subdistrict 2016-2020

	Jenis Vaksin *Type of Vaccine*	Jumlah *Total*
	(1)	(2)
1.	SE (ekor)	157
2.	ND	-
	- Strain F	-
	- Strain K	-
3.	Rabies (ekor)	459
	Jumlah	**616**

Sumber/*Source* : Dinas Ketahanan Pangan, Pertanian, dan Perikanan Kota Sawahlunto
Food, Agriculture, and Fisheries Service of Sawahlunto Municipality

https://sawahluntokota.bps.go.id

https://sawahluntokota.bps.go.id

Pengguna Listrik
Electricity User



PLN
State Electricity Company
5 773 Orang/*Persons*

Non PLN
Own Electricity Company
0 Orang/*Person*

Bukan Pengguna Listrik
Not Electricity User
11 Orang/*Persons*

https://sumbartokota.bps.go.id

https://sawahluntokota.bps.go.id

PENJELASAN TEKNIS

1. PT Pos Indonesia adalah Perusahaan yang mempunyai aktivitas kegiatan utama pengiriman surat dan paket.

TECHNICAL NOTES

1. PT Pos Indonesia is a company that has the main activity of sending letters and packages.

https://sawahluntokota.bps.go.id

6.1 ENERGI
ENERGY

Tabel / *Table* 6.1.1 **Banyaknya Keluarga Menurut Desa dan Jenis Pengguna Listrik di Kecamatan Barangin, 2020**
Number of Families by Village and Type of Electricity Users in Barangin Subdistrict, 2020

Desa /Kelurahan *Village/Subvillage*		Pengguna Listrik *Electricity Users*			Bukan Pengguna Listrik *Not Electricity Users*
		PLN *State Electricity Company*	Non PLN *Own Electricity Company*	Jumlah *Total*	
(1)		(2)	(3)	(4)	(5)
1.	Lumindai	792	-	792	5
2.	Balai Batu Sandaran	222	-	222	6
3.	Saringan	568	-	568	-
4.	Lubang Panjang	417	-	417	-
5.	Durian I	726	-	726	-
6.	Durian II	743	-	743	-
7.	Talago Gunung	533	-	533	-
8.	Santua	955	-	955	-
9.	Kolok Mudiak	400	-	400	-
10.	Kolok Nan Tuo	417	-	417	-
Kecamatan Barangin		**5 773**	**-**	**5773**	**11**

Sumber/*Source*: BPS, Pendataan Potensi Desa (Podes)/*BPS-Statistics Indonesia, Village Potential Data Collecting*

https://sawahluntokota.bps.go.id

Tabel / *Table* 6.1.2 **Banyaknya Desa Menurut Keberadaan Penerangan Jalan Utama Desa di Kecamatan Barangin, 2018 - 2020**
Number of Villages by the Existence of Village Main Street Lighting in Barangin Subdistrict, 2018 - 2020

Penerangan Jalan Utama *Lighting of Main Street*	2018	2019	2020
(1)	(2)	(3)	(4)
Sumber Penerangan Jalan Utama			
Listrik Pemerintah	10	10	10
Listrik Non Pemerintah	-	-	-
Non Listrik	-	-	-

Sumber/*Source*: BPS, Pendataan Potensi Desa (Podes)/*BPS-Statistics Indonesia, Village Potential Data Collecting*

https://sawahluntokota.bps.go.id

Tabel / *Table* 6.1.3

Banyaknya Desa Menurut Jenis Bahan Bakar untuk Memasak yang Digunakan Oleh Sebagian Besar Keluarga di Kecamatan Barangin, 2018 - 2020
Number of Villages by Type of Fuel for Cooking Used by Most Families in Barangin Subdistrict, 2018 - 2020

Jenis Bahan Bakar *Type of Fuel*	2018	2019	2020
(1)	(2)	(3)	(4)
Gas Kota	-	-	-
LPG 3 Kg	9	10	10
LPG lebih dari 3 Kg	-	-	-
Minyak Tanah	-	-	-
Kayu Bakar	1	-	-
Lainnya	-	-	-

Sumber/*Source*: BPS, Pendataan Potensi Desa (Podes) 2018 - 2020
BPS-Statistics Indonesia, Village Potential Data Collecting 2018 - 2020

https://pswahluntokota.bps.go.id

Tabel / *Table* 6.1.4

Banyaknya Desa Menurut Sumber Air Minum Sebagian Besar Keluarga di Kecamatan Barangin, 2018 - 2020
Number of Villages by the Source of Drinking Water for Most Families in Barangin Subdistrict, 2018 - 2020

Sumber Air Minum *Source of Water*	2018	2019	2020
(1)	(2)	(3)	(4)
Air Kemasan Bermerk	-	-	-
Air Isi Ulang	8	8	8
Ledeng Dengan Meteran	-	-	1
Ledeng Tanpa Meteran	-	-	-
Sumur Bor atau Pompa	-	-	-
Sumur	-	-	-
Mata Air	2	2	1
"Sungai/Danau/Kolam/ Waduk/Situ/ Embung/Bendungan"	-	-	-
Air Hujan	-	-	-
Lainnya	-	-	-

Sumber/*Source*: BPS, Pendataan Potensi Desa (Podes) 2018 - 2020
BPS-Statistics Indonesia, Village Potential Data Collecting 2018 - 2020

https://sawahluntokota.bps.go.id

6.2 TRANSPORTASI
TRANSPORTATION

Tabel / *Table* 6.2.1 Data Prasarana Jembatan Di Kecamatan Barangin, 2020
Bridge Infrastructure in Barangin Subdistrict 2020

Nama Jembatan *Name of Bridge*	Nama Jalan *Name of Street*	Dimensi *Dimension*		
		Panjang (m) *Length (m)*	Lebar (m) *Width (m)*	Jumlah Bentang (buah) *Number of Bridge*
(1)	(2)	(3)	(4)	(5)
Batang Malakutan	Jembatan Kolok - Irigasi Subangko	25.00	3.00	2
Batang Malakutan	Gulang Gulang - Batu Tungga	40.00	4.00	2
Batang Kajai	Lumindai - Guguk Balang	15.00	2.00	1
Batang Gulang - Gulang	Simpang Gulang Gulang - Karang anyer	5.00	4.00	1
Batang Sumpahan	Lumindai - Guguk Bungo	10.00	4.00	1
Batang Malakutan	Subangko - Talago Gunung	30.00	4.00	1
Batang Sungai Majan	Guguk Mejan - Guguk Balang	5.00	3.00	1
Batang Sungai Durian	Medan Bapaneh - Kokes	5.00	3.00	1
Jembatan Dekat Rumah Lena	-	5.00	3.00	1

Sumber/*Source* : Dinas Pekerjaan Umum dan Penataan Ruang Kota Sawahlunto
Public Work Service and Housing Design of Sawahlunto Municipality

https://sawahlundokota.bps.go.id

Tabel / *Table* 6.2.2

Sarana Transportasi Antar Desa Menurut Desa di Kecamatan Barangin, 2020
Inter-Village Transportation Facilities by Village in Barangin Subdistrict, 2020

	Desa/Kelurahan *Village/Subvillage*	Jenis Transportasi *Type of Transportation*	Keberadaan Angkutan Umum *Existence of Public Transportation*
	(1)	(2)	(3)
1.	Lumindai	Darat	Ada, tanpa trayek tetap
2.	Balai Batu Sandaran	Darat	Ada, tanpa trayek tetap
3.	Saringan	Darat	Ada, tanpa trayek tetap
4.	Lubang Panjang	Darat	Ada, dengan trayek tetap
5.	Durian I	Darat	Ada, dengan trayek tetap
6.	Durian II	Darat	Ada, dengan trayek tetap
7.	Talago Gunung	Darat	Ada, tanpa trayek tetap
8.	Santua	Darat	Ada, dengan trayek tetap
9.	Kolok Mudian	Darat	Ada, tanpa trayek tetap
10.	Kkolok Nan Tuo	Darat	Ada, tanpa trayek tetap

Sumber/*Source*: BPS, Pendataan Potensi Desa (Podes) 2020
BPS-Statistics Indonesia, Village Potential Data Collecting 2020

https://sawahluntokota.bps.go.id

Tabel / *Table* 6.2.3 **Kondisi Jalan Darat Antar Desa Menurut Desa di Kecamatan Barangin, 2020**
Inter-Village Land Road Condition by Village in Barangin Subdistrict, 2020

	Desa/Kelurahan *Village/Subvillage*	Jenis Permukaan Jalan *Type of Road Surface*	Dapat Dilalui Kendaraan Bermotor Roda 4 atau Lebih *Passable for Motor Veehicle with 4 wheel or more*
	(1)	(2)	(3)
1.	Lumindai	Aspal/beton	Sepanjang tahun
2.	Balai Batu Sandaran	Aspal/beton	Sepanjang tahun
3.	Saringan	Aspal/beton	Sepanjang tahun
4.	Lubang Panjang	Aspal/beton	Sepanjang tahun
5.	Durian I	Aspal/beton	Sepanjang tahun
6.	Durian II	Aspal/beton	Sepanjang tahun
7.	Talago Gunung	Aspal/beton	Sepanjang tahun
8.	Santua	Aspal/beton	Sepanjang tahun
9.	Kolok Mudian	Aspal/beton	Sepanjang tahun
10.	Kkolok Nan Tuo	Aspal/beton	Sepanjang tahun

Sumber/*Source*: BPS, Pendataan Potensi Desa (Podes) 2020/*BPS-Statistics Indonesia, Village Potential Data Collecting* 2020

https://sawahluntokota.bps.go.id

6.3 KOMUNIKASI
COMMUNICATION

Tabel / *Table* 6.3.1 ***Jumlah Surat yang Dikirim dan Diterima di Kecamatan* Barangin, *Dirinci Menurut Jenis Pengiriman, 2020***
Number of Letters Sent and Received by Type of Service in Barangin Subdistrict 2020

Jenis Pengiriman *Type of Service*		Surat *Letter*	
		Diterima *Received*	Dikirim *Sent*
(1)		(2)	(3)
1.	Surat Kilat Khusus	1 777	1 737
2.	Surat Pos Biasa	-	-
3.	Surat Tercatat	98	427
4.	Pos Paket	952	285
Jumlah		**2 827**	**2 449**

Sumber/*Source* : PT Pos Indonesia, Cabang Sawahlunto
PT Pos Indonesia, Sawahlunto Branch

https://sawahluntokota.bps.go.id

Tabel / *Table* 6.3.2

Jumlah Menara dan Operator Layanan Komunikasi Telepon Seluler Serta Kondisi Sinyal Telepon Seluler Menurut Desa di Kecamatan Barangin, 2020
Number of Towers and Cellular Telephone Communication Service Operators and Cellular Phone Signal Conditions by Village in Barangin Subdistrict, 2020

Desa/Kelurahan *Village/Subvillage*		Jumlah Menara Telepon Seluler (BTS) *Number of Cellular Phone Tower*	Jumlah Operator Layanan Komunikasi Telepon Seluler Yang Menjangkau di Desa *Number of Cellular Phone Communication Service Operator Reaching Villages*	Kondisi Sinyal Telepon Seluler di Sebagian Besar Wilayah Desa *Signal Conditions of Cellular Phone in Most of Villages Area*
(1)		(2)	(3)	(4)
1.	Lumindai	1	2	Sinyal Kuat
2.	Balai Batu Sandaran	-	2	Sinyal Kuat
3.	Saringan	3	3	Sinyal Sangat Kuat
4.	Lubang Panjang	-	3	Sinyal Sangat Kuat
5.	Durian I	-	4	Sinyal Kuat
6.	Durian II	1	5	Sinyal Sangat Kuat
7.	Talago Gunung	1	4	Sinyal Kuat
8.	Santua	2	3	Sinyal Sangat Kuat
9.	Kolok Mudian	1	3	Sinyal Lemah
10.	Kkolok Nan Tuo	1	3	Sinyal Kuat

Sumber/*Source*: BPS, Pendataan Potensi Desa (Podes) 2020/*BPS-Statistics Indonesia, Village Potential Data Collecting* 2020

https://sawahluntokota.bps.go.id

Tabel / *Table* 6.3.3 **Keberadaan Kantor Pos/Pos Pembantu/Rumah Pos dan Perusahaan/Agen Jasa Ekspedisi Swasta Menurut Desa di Kecamatan Barangin, 2020**
The Existence of Post Offices / Auxiliary Posts / Post Houses and Companies / Private Courier Service Agents by Villages in Barangin Subdistrict, 2020

	Desa/Kelurahan *Village/Subvillage*	Kantor Pos/Pos Pembantu/Rumah Pos *Post Offices/Auxiliary Posts/Post Houses*	Perusahaan/Agen Jasa Ekspedisi Swasta *Companies/Private Courier Service Agents*
	(1)	(2)	(3)
1.	Lumindai	Tidak ada	Tidak ada
2.	Balai Batu Sandaran	Tidak ada	Tidak ada
3.	Saringan	Tidak ada	Tidak ada
4.	Lubang Panjang	Tidak ada	Tidak ada
5.	Durian I	Tidak ada	Beroperasi
6.	Durian II	Tidak ada	Beroperasi
7.	Talago Gunung	Tidak ada	Tidak ada
8.	Santua	Tidak ada	Beroperasi
9.	Kolok Mudian	Tidak ada	Tidak ada
10.	Kkolok Nan Tuo	Tidak ada	Tidak ada

Sumber/*Source*: BPS, Pendataan Potensi Desa (Podes) 2020/*BPS-Statistics Indonesia, Village Potential Data Collecting* 2020

https://sawahluntokota.bps.go.id

6.4 POTENSI DESA LAINNYA
OTHERS OF VILLAGE

Tabel / *Table* 6.4.1 **Banyaknya Desa Menurut Penggunaan Fasilitas Tempat Buang Air Besar Sebagian Besar Keluarga di Kecamatan Barangin, 2018 - 2020**
Number of Villages according to the Use of Defecation Facilities for Most Families in Barangin Subdistrict, 2018 - 2020

Fasilitas Tempat Buang Air Besar *Toilet Facilities*	2018	2019	2020
(1)	(2)	(3)	(4)
Jamban			
Sendiri	10	10	10
Bersama	-	-	-
Umum	-	-	-
Bukan Jamban	-	-	-

Sumber/*Source*: BPS, Pendataan Potensi Desa (Podes) 2018 - 2020
BPS-Statistics Indonesia, Village Potential Data Collecting 2018 - 2020

https://sawahluntokota.bps.go.id

Tabel / *Table* 6.4.2

Banyaknya Embung Desa Menurut Desa di Kecamatan Barangin, 2019 dan 2020
Number of Village Embungs According to Villages in Barangin Subdistrict, 2019 and 2020

	Desa/Kelurahan *Village/Subvillage*	2019	2020
	(1)	(2)	(3)
1.	Lumindai	-	-
2.	Balai Batu Sandaran	-	-
3.	Saringan	-	-
4.	Lubang Panjang	-	-
5.	Durian I	-	-
6.	Durian II	-	-
7.	Talago Gunung	9	9
8.	Santua	-	-
9.	Kolok Mudian	1	1
10.	Kkolok Nan Tuo	2	2
	Kecamatan Barangin	**12**	**12**

Sumber/*Source*: BPS, Pendataan Potensi Desa (Podes) 2019, 2020
BPS-Statistics Indonesia, Village Potential Data Collecting 2019, 2020

https://sawahluntokota.bps.go.id

Tabel / *Table* 6.4.3

Banyaknya Desa yang Memiliki Kelompok Kegiatan Olahraga Menurut Jenis Olahraga dan Ketersedian Fasilitas/Lapangan Olahraga di Kecamatan Barangin, 2020

Number of Villages with Sports Activity Groups according to Sports Types and Availability of Sports Facilities / Fields in Barangin Subdistrict, 2020

Jenis Olahraga *Type of Sport*	Banyaknya Desa/ *Number of Villages*
(1)	(5)
Sepak bola	8
Bola voli	8
Bulu tangkis	8
Bola basket	4
Tenis lapangan	2
Tenis meja	6
Futsal	8
Renang	0
Bela diri (pencak silat, karate, dll)	4
Bilyard	0
Pusat kebugaran (senam, fitness, aerobik, dll)	8
Lainnya	0

Sumber/*Source*: BPS, Pendataan Potensi Desa (Podes) 2020/*BPS-Statistics Indonesia, Village Potential Data Collecting* 2020

https://sawahluntokota.bps.go.id

Sensus Penduduk 2020

DATA

MENCERDASKAN BANGSA

Enlighten The Nation

https://sawahluntokota.bps.go.id

ISSN 2774-4000

BADAN PUSAT STATISTIK
KOTA SAWAHLUNTO
BPS - Statistics of Sawahlunto Municipality
Jl. Bagindo Azis Chan Sawahlunto 27417
Telp/Fax (0754) 61049 E-mail : bps1373@bps.go.id
Homepage : http://sawahluntokota.bps.go.id