

KECAMATAN

DAYUN DALAM ANGKA

2016



Penduduk terbanyak di Kabupaten Siak adalah Kecamatan Tulang



BADAN PUSAT STATISTIK
Kabupaten Siak

KECAMATAN DAYUN

DALAM ANGKA 2016

Nomor Publikasi : 14.05.2016.10

Katalog BPS : 1102001.1405.023

Ukuran Buku : 148 x 210 mm

Jumlah Halaman : vi + 45 halaman

Kompilasi Data :

AFRIANDI PANE

(Koordinator Statistik Kecamatan Dayun)

Naskah :

AFRANDI PANE (Koordinator Statistik Kecamatan Dayun)

Seksi Integrasi, Pengolahan, dan Diseminasi Statistik

Badan Pusat Statistik Kabupaten Siak

Gambar Kulit :

Seksi Integrasi, Pengolahan, dan Diseminasi Statistik

Badan Pusat Statistik Kabupaten Siak

Diterbitkan Oleh :

Badan Pusat Statistik Kabupaten Siak

Boleh dikutip dengan menyebut sumbernya



BADAN PUSAT STATISTIK KABUPATEN SIAK

KATA SAMBUTAN

Penerbitan publikasi Kecamatan Dalam Angka Tahun 2016 ini merupakan sumber data kecamatan. Adapun tujuan dari penerbitan buku ini adalah untuk mempermudah para pengguna data dalam hal rujukan data statistik terutama yang menyangkut statistik sektoral wilayah.

Kami menyadari bahwa publikasi ini masih sangat jauh dari sempurna dan masih banyak mengandung kelemahan oleh sebab itu kritik dan saran yang bersifat membangun sangat kami harapkan dari berbagai pihak untuk kesempurnaan penerbitan yang akan datang.

Dengan terbitnya publikasi ini kami ucapkan terima kasih kepada semua pihak yang telah ikut membantu, khususnya pihak Kecamatan dan semua instansi Pemerintah ataupun swasta yang berada di lingkungan kecamatan. Kami harapkan kerjasama ini dapat terus ditingkatkan pada masa yang akan datang.

Siak Sri Indrapura, Juli 2016
Badan Pusat Statistik Kabupaten Siak
Kepala

RAFDI, SST

KATA PENGANTAR
KOORDINATOR STATISTIK KECAMATAN DAYUN

Seiring dengan semakin meningkatnya pembangunan dalam segala bidang, kebutuhan akan tersedianya data statistik yang akurat, tepat waktu, berkesinambungan, dan tersaji hingga lingkup wilayah terkecil merupakan suatu keharusan guna mendukung pembangunan tersebut.

Menyadari akan pentingnya informasi tersebut, Badan Pusat Statistik (BPS) Kabupaten Siak berupaya menyajikan data pada level kecamatan. Berkaitan dengan hal tersebut perlu diterbitkan buku “Kecamatan Dayun dalam Angka 2016” yang memuat informasi statistik pada tingkat desa/kelurahan, baik yang diperoleh melalui hasil sensus dan survey yang dilakukan oleh BPS maupun yang dihimpun melalui catatan administrasi/registrasi.

Dengan terbitnya publikasi ini, tidak lupa kami mengucapkan terima kasih atas bantuan yang telah diberikan oleh semua pihak. Semoga kerja sama yang telah terjalin ini dapat lebih ditingkatkan lagi di masa yang akan datang.

Siak Sri Indrapura, Juli 2016
Koordinator Statistik
Kecamatan Dayun

AFRIANDI PANE

Daftar Isi

	Halaman
Kata Pengantar.....	i
Daftar Isi	iii
Daftar Tabel	iv
Bab I Geografis	1
Bab II Pemerintahan	4
Bab III Kependudukan	9
Bab IV Sosial	15
Bab V Lahan	38

<https://siakkab.bps.go.id>

Daftar Tabel

		Halaman
Bab I	1.1 Batas Desa di Kecamatan Dayun, Tahun 2015	2
	1.2 Jarak Antara Ibukota Kecamatan Dayun Dengan Pusat Pemerintahan Desa, Tahun 2015	3
Bab II	2.1 Pejabat Pemerintahan Dirinci Per Desa di Kecamatan Dayun Tahun 2015	5
	2.2 Nama-Nama dan Jabatan Dalam Struktur Pemerintahan di Kecamatan Dayun, Tahun 2015	6
	2.3 Wilayah Administrasi di Kecamatan Dayun Menurut Status Pemerintahan, Tahun 2015	7
	2.4 Pusat Pemerintahan, Luas Wilayah, RW dan RT di Kecamatan Dayun Tahun 2015	8
Bab III	3.1 Banyaknya Kepala Keluarga, Penduduk dan Rata-Rata Penduduk Per Kepala Keluarga di Kecamatan Dayun, Tahun 2015	11
	3.2 Luas Wilayah, Penduduk dan Kepadatan Penduduk Per Desa di Kecamatan Dayun, Tahun 2015	12
	3.3 Banyak Penduduk Menurut Jenis Kelamin di Kecamatan Dayun, Tahun 2015	13
	3.4 Banyaknya Penduduk Menurut Jenis Kelamin dan Desa Serta Sex Ratio di Kecamatan Dayun, Tahun 2015	14
Bab IV	4.1 Banyak Sekolah Menurut Desa, Tingkatan dan Status di Kecamatan Dayun Tahun 2015	17
	4.2 Banyak Murid Sekolah Negeri dan Swasta di Lingkungan Dinas Pendidikan Dan Kebudayaan Kecamatan Dayun Tahun 2015	19
	4.3 Banyaknya Murid, Rombel dan Lulusan di Kecamatan Dayun Tahun 2015	20
	4.4 Banyak Guru menurut Status di Kecamatan Dayun Tahun 2015.....	21
	4.5 Banyaknya Fasilitas Kesehatan Menurut Desa di Kecamatan Dayun Tahun 2015	22
	4.6 Banyaknya Tenaga Medis di Kecamatan Dayun Tahun 2015	23
	4.7 Banyaknya Imunisasi Bayi dan Balita Berdasarkan Jenisnya Dirinci Per Desa di Kecamatan Dayun Tahun 2015	24
	4.8 Persentase Bayi dan Balita Yang Diimunisasi Dirinci Per Desa di Kecamatan Dayun Tahun 2015	26
	4.9 Persentase Bayi dan Balita Yang Diimunisasi Dirinci Per Desa di Kecamatan Dayun Tahun 2014-2015	27
	4.10 Jumlah Dan Persentase Ibu Hamil Yang di Imunisasi Dirinci Per Desa di Kecamatan Dayun Tahun 2015	29

4.11 Rata-Rata Kunjungan dan Penimbangan Balita di Kecamatan Dayun Tahun 2015	30
4.12 Penduduk Menurut Jenis Sarana Air Bersih Yang Dipergunakan di Kecamatan Dayun Tahun 2015	31
4.13 Banyaknya Persalinan Menurut Tenaga Penolong Persalinan di Kecamatan Dayun Tahun 2015	32
4.14 Banyaknya Kunjungan 16 Macam Penderita Penyakit di Kecamatan Dayun Tahun 2015	33
4.15 Banyaknya Tempat Peribadatan Menurut Jenis dan Desa di Kecamatan Dayun Tahun 2015	34
4.16 Banyaknya Nikah, Thalaq, Cerai dan Rujuk Dirinci Per Desa di Kecamatan Dayun Tahun 2015	35
4.17 Banyak Koperasi Dirinci Menurut Tahun dan Jenisnya di Kecamatan Dayun Tahun 2015.....	36
Bab V 5.1 Keadaan Desa di Kecamatan Dayun menurut Desa/Kelurahan Tahun 2015.....	38
5.2 Kondisi Kesuburan Lahan Dirinci Menurut Desa di Kecamatan Dayun Tahun 2015.....	39
5.3 Luas Tanam, Luas Panen, Produktivitas dan Produksi Tanaman Pangan Menurut Jenis Tanaman Tahun 2015.....	40
5.4 Luas Tanam, Luas Panen, Produktivitas dan Produksi Tanaman Sayur Mayur Menurut Jenis Tanaman Tahun 2015.....	41
5.5 Luas Tanam, Luas Panen, Produktivitas dan Produksi Tanaman Buah-Buahan Menurut Jenis Tanaman Tahun 2015.....	42
5.6 Luas Tanam, Luas Panen, Produktivitas dan Produksi Tanaman Obat-obatan Menurut Jenis Tanaman Tahun 2015.....	43
5.7 Luas Tanam, Luas Panen, Produktivitas dan Produksi Tanaman Hias Menurut Jenis Tanaman Tahun 2015.....	44
5.8 Luas Areal, Produktivitas dan Produksi Perkebunan Menurut Komoditi di Kecamatan Dayun Tahun 2015.....	45

**LETAK GEOGRAFIS DAN BATAS WILAYAH
KECAMATAN DAYUN**



Kecamatan Dayun terletak antara 0°33' - 0°44' LU - 101°51' - 102°21' BT. Luas daratan mencapai 232,24 m² yang berarti 27,81 % dari daratan Kabupaten Siak yang luasnya 8.556,09 km². Kecamatan Dayun diapit oleh satu kabupaten/ kota dan lima kecamatan yaitu : Kecamatan Mempura, Kecamatan Lubuk Dalam, Kecamatan koto Gasib, Kecamatan Kerinci Kanan, Kecamatan Sungai Apit, dan Kabupaten Pelalawan.

BAB I**GEOGRAFIS****1. LETAK**

Kecamatan Dayun terletak antara :

0°33'-0°44' Lintang Utara

101°51'-102°21' Bujur Timur

2. BATAS

Kecamatan Dayun berbatasan dengan :

- ❖ Utara : Kecamatan Mempura,
- ❖ Selatan : Kecamatan Kerinci Kanan, Kabupaten Pelalawan
- ❖ Barat : Kecamatan Lubuk Dalam, Kecamatan Koto Gasib,
 Kecamatan Kerinci Kanan,
- ❖ Timur : Kecamatan Sungai Apit.

3. GEOLOGI

Wilayah kecamatan Dayun seperti pada umumnya wilayah Kabupaten Siak terdiri dari dataran rendah dan berbukit-bukit dengan struktur tanah pada umumnya terdiri dari tanah podsolik merah kuning dari batuan dan aluvial serta tanah organosol dan gley humus dalam bentuk rawa-rawa atau tanah basah.

Kecamatan Dayun secara umum berada pada daerah datar dan sedikit berbukit dengan mayoritas sektor pertanian didominasi oleh perkebunan kelapa sawit, daerah ini juga terkenal sebagai salah satu penghasil minyak dengan lapangan minyak zamrudnya dan juga obyek wisata danau pulau besar.

Tabel 1.1

Batas Desa di Kecamatan Dayun, Tahun 2015

Desa	Utara	Selatan	Barat	Timur
(1)	(2)	(3)	(4)	(5)
Suka Mulia	Desa Sawit Permai	Kecamatan Lubuk Dalam	Kecamatan Lubuk Dalam	Desa Buana Makmur
Desa Buana Makmur	Pangkalan Makmur	Kabupaten Pelalawan	Desa Suka Mulia	Desa Dayun
Desa Pangkalan Makmur	Desa Teluk Merbau, Banjar Seminai	Desa Buana Makmur	Desa Suka Mulia	Desa Dayun
Desa Banjar Seminai	Desa Berumbung Baru	Desa Pangkalan Makmur	Desa Teluk Merbau	Desa Dayun
Desa Teluk Merbau	Desa Merangkai	Desa Pangkalan Makmur	Desa Sawit Permai	Desa Banjar Seminai
Desa Sawit Permai	Desa Sialang Sakti	Desa Suka Mulia	Kec Koto Gasib	Desa Teluk Merbau
Desa Sialang Sakti	Kec Koto Gasib	Desa Sawit Permai	Kec Koto Gasib	Desa Merangkai
Desa Merangkai	Kecamatan Mempura	Desa Teluk Merbau	Desa Sialang Sakti	Desa Berumbung Baru
Desa Berumbung Baru	Desa Lubuk Tilan	Desa Banjar Seminai	Desa Teluk Merbau	Desa Dayun
Desa Lubuk Tilan	Kec Koto Gasib	Desa Berumbung Baru	Desa Merangkai	Desa Dayun
Desa Dayun	Kecamatan Mempura	Kabupaten Pelalawan	Desa Pangkalan Makmur	Kecamatan Sungai Apit

Sumber: Kantor Camat Dayun

Tabel 1.2

**Jarak Antara Ibukota Kecamatan Dayun dengan Pusat
Pemerintahan Desa, Tahun 2015**

D e s a	Jarak (Km)
(1)	(2)
Suka Mulia	15
Buana Makmur	20
Pangkalan Makmur	7
Banjar Seminai	5
Teluk Merbau	16
Sawit Permai	20
Sialang Sakti	26
Merangkai	19
Berumbung Baru	12
Lubuk Tilan	20
Dayun	3

Sumber: Kantor Camat Dayun

JUMLAH RT DAN RW DILINGKUNGAN KECAMATAN DAYUN DI KABUPATEN SIAK



Jumlah RT dan RW terbanyak menurut perdesa di Kecamatan Dayun Kabupaten Siak tahun 2015 didominasi oleh di Desa Sawit Permai yakni sebanyak RT 28 RW 11, sedangkan yang paling sedikit adalah Desa Buana Makmur yakni sebanyak RT 13 RW

BAB II

PEMERINTAHAN

Terbentuknya Kecamatan Dayun sebagai institusi eksekutif yang berperan menjalankan roda pemerintahan dan pemberdayaan serta pembangunan masyarakat merupakan perpanjangan tangan dari pemerintah otonomi Kabupaten Siak, merupakan aspirasi masyarakat yang bermanfaat untuk mempermudah masyarakat dalam hal pelaksanaan kepengurusan administrasi serta lebih memperdekat antara pemerintah dengan rakyat yang diperintahnya.

Kecamatan Dayun yang posisi pusat pemerintahannya ada di Desa Dayun yang kurang lebih jaraknya 17 km dari pusat pemerintah Kabupaten Siak yang dapat ditempuh melalui darat.

Kecamatan Dayun merupakan hasil pemekaran dari Kecamatan Siak yang dimekarkan menjadi empat kecamatan yaitu Kecamatan Dayun, Kecamatan Tualang, Kecamatan Kerinci Kanan dan Kecamatan Siak yang dilaksanakan pada tahun 2001 berdasarkan pada Perda No. 13 Tahun 2001 yang dikeluarkan oleh Pemerintah Daerah Kabupaten Siak. Tujuan pemekaran ini adalah untuk mempermudah masyarakat juga pemerintah dalam menjalankan hubungan administrasi, serta mempermudah jangkauan pembangunan dan pemerintahan kecamatan. Dengan demikian potensi yang ada di kecamatan ini secara tidak langsung lebih terangkat dengan jangkauan pemerintah yang lebih dekat, jangkauan pembangunan yang lebih baik dibandingkan dengan pemerintah yang lama.

Tabel 2.1

**Pejabat Pemerintahan Dirinci Per Desa di Kecamatan Dayun
Tahun 2015**

D e s a	Nama Kepala Pemerintahan
(1)	(2)
Suka Mulia	MUHAMMAD NILU HARJO
Buana Makmur	BASARI
Pangkalan Makmur	SAGIMAN
Banjar Seminai	SITI AMINAH
Teluk Merbau	WALUYO
Sawit Permai	SADIKUN
Sialang Sakti	ISWANTO MUHAMMAD ALIM
Merangkai	MUCHOSOL, S. sos
Berumbang Baru	SUNARTO
Lubuk Tilan	H. LAMIN RAHARJO
Dayun	NASYA NUGRIK, S.IP

Sumber: Kantor Camat Dayun

Tabel 2.2

**Nama-Nama dan Jabatan Dalam Struktur Pemerintahan di
Kecamatan Dayun, Tahun 2015**

N a m a	Jabatan	Keterangan
(1)	(2)	(5)
ZALIK EFENDI, S.sos	CAMAT	-
HENDY DERHAVIN, SE, MM	SEKCAM	-
Drs. WARDAN ADAM KHATIB	KASI PMD/K	-
SUNDARYANTO, SH	KASI PEM	-
ABU HASAN ASHARY, SHI	KASI KESSOS	-
PLH MURIDIN, S.Sos	KASI TRAMTIB	-
MAI YUSFAH, S.Sos	KASUBBAG. UMUM DAN KEPEGAWAIAN	-
RULIAWAN NUGROHO, S.Sos	KASUBBAG. PENYUSUNAN PROGRAM	-

Sumber: Kantor Camat Dayun

Tabel 2.3

Wilayah Administrasi di Kecamatan Dayun Menurut Status Pemerintahan, Tahun 2015

Nama Wilayah Administrasi	Status Pemerintahan
(1)	(2)
Suka Mulia	Desa Definitif
Buana Makmur	Desa Definitif
Pangkalan Makmur	Desa Definitif
Banjar Seminai	Desa Definitif
Teluk Merbau	Desa Definitif
Sawit Permai	Desa Definitif
Sialang Sakti	Desa Definitif
Merangkai	Desa Definitif
Berumbang Baru	Desa Definitif
Lubuk Tilan	Desa Definitif
Dayun	Desa Definitif

Sumber: Kantor Camat Dayun

Tabel 2.4

**Pusat Pemerintahan, Luas Wilayah, RW dan RT
di Kecamatan Dayun Tahun 2015**

D e s a	Pusat Pemerintahan	Luas Wilayah (Ha)	RW	RT
(1)	(2)	(3)	(4)	(5)
Suka Mulia	Suka Mulia	1.112	4	15
Buana Makmur	Buana Makmur	1.019,7	4	13
Pangkalan Makmur	Pangkalan Makmur	945,5	5	15
Banjar Seminai	Banjar Seminai	1.538,5	7	21
Teluk Merbau	Teluk Merbau	1.477,062	6	19
Sawit Permai	Sawit Permai	2.397,125	11	28
Sialang Sakti	Sialang Sakti	1.915	6	20
Merangkai	Merangkai	950,25	4	14
Berumbung Baru	Berumbung Baru	1.372	7	21
Lubuk Tilan	Lubuk Tilan	1.125	5	15
Dayun	Dayun	123.500	8	23
JUMLAH		137.352,137	67	204

Sumber: Kantor Camat Dayun

KEPENDUDUKAN POPULATION

3

Jumlah Penduduk Perdesa Di Kecamatan Dayun



BAB III

KEPENDUDUKAN

Data statistik kependudukan dalam publikasi ini diambil dari kantor kecamatan berdasarkan hasil laporan registrasi penduduk dari setiap desa/kelurahan. Sehingga diharapkan dapat memberikan gambaran keadaan jumlah dan komposisi penduduk di lapangan.

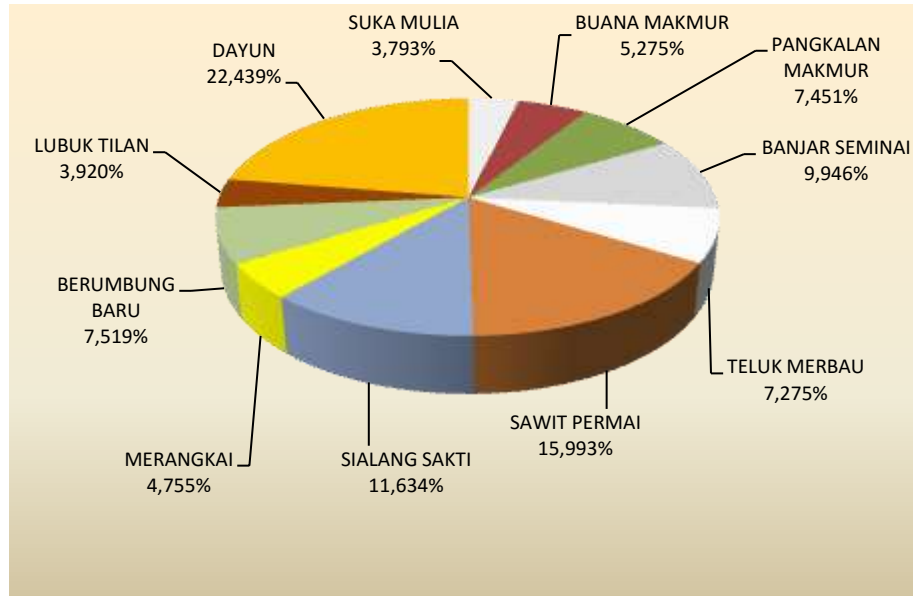
Disamping itu kegiatan pemeriksaan data secara berkala dan sekaligus pembinaan pelaksanaan registrasi penduduk sampai ke tingkat desa serta kedisiplinan penduduk itu sendiri sangat diperlukan dalam menjaga usaha guna mendapatkan data registrasi kependudukan yang lengkap, akurat dan dapat dipercaya sebagai dasar perencanaan pembangunan.

Dari jumlah penduduk sebanyak **28.263** jiwa tersebut dapat dilihat penyebaran serta persentase pada masing-masing desa sebagai berikut :

No	Desa/Kelurahan	Jumlah Penduduk	Persentase
1.	Suka Mulia	1.072	3,79
2.	Buana Makmur	1491	5,28
3.	Pangkalan Makmur	2106	7,45
4.	Banjar Seminai	2811	9,95
5.	Teluk Merbau	2056	7,27
6.	Sawit Permai	4520	15,99
7.	Sialang Sakti	3288	11,63
8.	Merangkai	1344	4,76
9.	Berumbung Baru	2125	7,52
10.	Lubuk Tilan	1108	3,92
11.	Dayun	6342	21,74
Kecamatan Dayun		28.263	100,00

Sumber: Kantor Camat Dayun

Grafik 3.1
Persentase Penduduk Kecamatan Dayun Menurut Desa, Tahun 2015



<https://siakkab.bps.go.id>

Tabel 3.1

**Banyaknya Kepala keluarga, Penduduk dan Rata-rata Penduduk
Per Kepala keluarga di Kecamatan Dayun, Tahun 2015**

D e s a	Kepala keluarga	Penduduk	Rata-rata Penduduk Per Kepala keluarga
(1)	(2)	(3)	(4)
Suka Mulia	234	1072	5
Buana Makmur	348	1491	4
Pangkalan Makmur	515	2106	4
Banjar Seminai	720	2811	4
Teluk Merbau	553	2056	4
Sawit Permai	1.773	4520	4
Sialang Sakti	864	3288	4
Merangkai	324	1344	4
Berumbang Baru	497	2125	4
Lubuk Tilan	267	1108	4
Dayun	1314	6342	5
Jumlah	6813	28263	4

Sumber: Kantor Camat Dayun

Tabel 3.2

**Luas Wilayah, Penduduk dan Kepadatan Penduduk Per Desa
di Kecamatan Dayun, Tahun 2015**

D e s a	Luas (Km ²)	Penduduk	Kepadatan Penduduk
(1)	(2)	(3)	(4)
Suka Mulia	11,12	1077	97
Buana Makmur	10,20	1491	146
Pangkalan Makmur	9,46	2106	223
Banjar Seminai	15,39	2811	183
Teluk Merbau	14,77	2056	139
Sawit Permai	23,97	4520	189
Sialang Sakti	19,15	3288	172
Merangkai	9,50	1344	141
Berumbung Baru	13,72	2125	155
Lubuk Tilan	11,25	1108	98
Dayun	1.235,00	6342	5
Jumlah	1.373,52	28263	21

Sumber: Kantor Camat Dayun

Tabel 3.3

**Banyak Penduduk Menurut Jenis Kelamin di Kecamatan Dayun
Tahun 2015**

D e s a	Laki-laki	Perempuan	Jumlah
(1)	(2)	(3)	(4)
Suka Mulia	565	507	1072
Buana Makmur	780	711	1491
Pangkalan Makmur	1096	1010	2106
Banjar Seminai	1413	1398	2811
Teluk Merbau	1061	995	2056
Sawit Permai	2391	2129	4520
Sialang Sakti	1716	1572	3288
Merangkai	724	620	1344
Berumbang Baru	1140	985	2125
Lubuk Tilan	593	515	1108
Dayun	3329	3013	6342
Jumlah	14.808	13.455	28.263

Sumber: Kantor Camat Dayun

Tabel 3.4

**Banyaknya Penduduk Menurut Jenis Kelamin dan Desa Serta Sex Ratio
di Kecamatan Dayun, Tahun 2015**

D e s a	Laki-laki	Perempuan	Sex Ratio
(1)	(2)	(3)	(4)
Suka Mulia	565	507	111
Buana Makmur	780	711	110
Pangkalan Makmur	1096	1010	109
Banjar Seminai	1413	1398	101
Teluk Merbau	1061	995	107
Sawit Permai	2391	2129	112
Sialang Sakti	1716	1572	109
Merangkai	724	620	117
Berumbang Baru	1140	985	116
Lubuk Tilan	593	515	115
Dayun	3329	3013	110
Jumlah	14.808	13.455	110

Sumber: Kantor Camat Dayun

JUMLAH FASILITAS KESEHATAN KECAMATAN DAYUN MENURUT JENIS



Puskesmas Terletak di Desa Dayun.

BAB IV

SOSIAL

1. PENDIDIKAN

Kabupaten Siak yang masih berusia sangat muda saat ini sangat membutuhkan segenap dukungan seluruh daerah bawahannya untuk berperan serta dalam proses pembangunan. Proses pembangunan yang sedang berjalan akan dapat terlaksana dengan baik apabila sumber daya manusia yang diperlukan dapat terpenuhi.

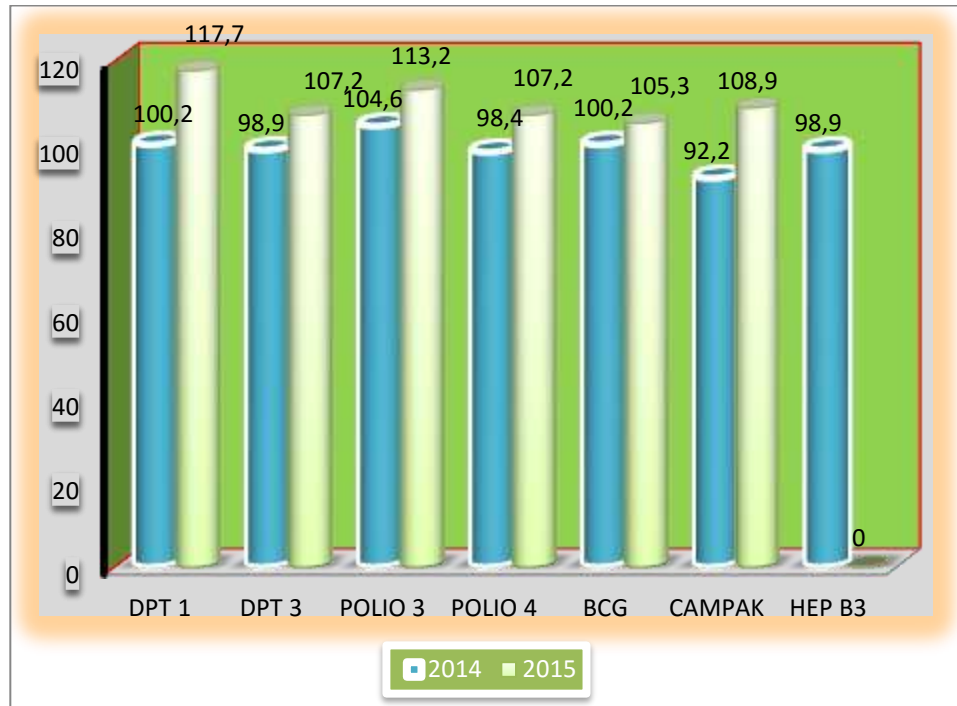
Sejalan dengan hal tersebut peran pendidikan di daerah ini dirasa sangat perlu ditingkatkan baik berupa fasilitas penunjang maupun sumber daya guru pengajar sehingga dapat menunjang kelancaran proses belajar mengajar. Dalam publikasi ini yang dapat disediakan hanya sebatas jumlah murid dan jumlah guru, sehingga analisa yang diperoleh belum dapat terinci.

2. KESEHATAN

Derajat kesehatan suatu masyarakat tidak lepas dari perhatian pemerintahnya terutama mengenai fasilitas kesehatan yang di sediakan. Terjaminnya kesehatan masyarakat tidak hanya diperoleh dari fasilitas kesehatan yang ada tetapi juga tersedianya tenaga kesehatan yang mencukupi, dengan demikian peningkatan derajat kesehatan masyarakat dapat terpenuhi.

GRAFIK 4.1

Persentase Imunisasi Bayi dan Balita Berdasarkan Jenisnya di Kecamatan Dayun Tahun 2014 – 2015



<https://siakn>

Tabel 4.1

**Banyak Sekolah Menurut Desa, Tingkatan dan Status
Di Kecamatan Dayun Tahun 2015**

DESA	TK		SD	
	Negeri	Swasta	Negeri	Swasta
(1)	(2)	(3)	(4)	(5)
Suka Mulia	0	1	1	0
Buana Makmur	0	1	1	0
Pangkalan Makmur	0	1	1	0
Banjar Seminai	0	2	2	0
Teluk Merbau	0	2	2	0
Sawit Permai	0	4	3	0
Sialang Sakti	0	1	2	0
Merangkai	0	2	1	0
Berumbung Baru	0	2	3	0
Lubuk Tilan	0	2	2	0
Dayun	1	3	2	1
Jumlah	1	21	20	1

Sumber: Kantor UPTD Pendidikan Kecamatan Dayun

Lanjutan Tabel 4.1

DESA	SLTP		SMU/SMK	
	Negeri	Swasta	Negeri	Swasta
(1)	(2)	(3)	(4)	(5)
Suka Mulia	1	0	0	0
Buana Makmur	1	0	0	0
Pangkalan Makmur	0	0	0	0
Banjar Semina	1	0	0	0
Teluk Merbau	0	0	0	1
Sawit Permai	0	1	1	1
Sialang Sakti	1	1	1	1
Merangkai	0	1	0	0
Berumbang Baru	1	0	0	0
Lubuk Tilan	0	0	0	0
Dayun	1	1	1	1
Jumlah	6	4	3	4

Sumber: Kantor UPTD Pendidikan Kecamatan Dayun

Tabel 4.2

**Banyak Murid Sekolah Negeri dan Swasta
di Kecamatan Dayun Tahun 2015**

Tingkatan Sekolah	Negeri	Swasta
(1)	(2)	(3)
1. TK	54	857
2. SD	3.588	229
3. SLTP	1.324	302
4. SMU	731	110
5. SMK	258	0
Jumlah	5.955	1.498

Sumber: Kantor UPTD Pendidikan Kecamatan Dayun

Tabel 4.3

Banyaknya Murid, Rombel dan Lulusan di Kecamatan Dayun 2015

Sekolah	Jumlah Murid	Rombel	Lulusan
(1)	(2)	(3)	(4)
SD	3.817	187	602
SLTP	1.324	56	505
SMU	731	26	244
SMK	258	12	53
Jumlah	6.130	281	1.404

Sumber: Kantor UPTD Pendidikan Kecamatan Dayun

Tabel 4.4

Banyak Guru menurut Status di Kecamatan Dayun Tahun 2015

Nama Sekolah	Guru	
	PNS	Honor
(1)	(2)	(3)
SD	164	110
SLTP	56	45
SMU	33	29
SLTA Kejuruan	2	21
Jumlah	255	205

Sumber: Kantor UPTD Pendidikan Kecamatan Dayun

Tabel 4.5

**Banyaknya Fasilitas Kesehatan Menurut Desa
di Kecamatan Dayun Tahun 2015**

DESA	Puskesmas	Puskesmas		Polindes	Posyandu
		Keliling	Pembantu		
(1)	(2)	(3)	(4)	(5)	(6)
Suka Mulia	0	0	1	1	1
Buana Makmur	0	0	1	1	1
Pangkalan Makmur	0	0	1	1	3
Banjar Semina	0	0	1	2	4
Teluk Merbau	0	0	1	1	2
Sawit Permai	0	0	1	1	6
Sialang Sakti	0	0	1	2	3
Merangkai	0	0	1	1	1
Berumbung Baru	0	0	1	2	4
Lubuk Tilan	0	0	1	1	3
Dayun	1	0	0	1	3
Jumlah	1	0	10	14	31

Sumber: Puskesmas Dayun

Tabel 4.6

Banyaknya Tenaga Medis di Kecamatan Dayun Tahun 2013-2015

Tenaga Kesehatan (1)	Jumlah	
	2014 (2)	2015
1. Dokter Spesialis	0	0
2. Dokter Umum	4	2
3. Dokter Gigi/Perawat Gigi	1	1/1
4. Perawat	23	22
5. Bidan	21	25
6. Dukun bayi	26	19
Jumlah	75	70

Sumber: Puskesmas Dayun

Tabel 4.7

Banyak Imunisasi Bayi dan Balita Berdasarkan Jenisnya Dirinci Per Desa di Kecamatan Dayun Tahun 2015

Desa	DPT 1		DPT 3		POLIO 3		POLIO 4	
	Target	Realisasi	Target	Realisasi	Target	Realisasi	Target	Realisasi
(1)	(2)	(3)	(4)	(5)	(6)	(7)	(8)	(9)
Suka Mulia	23	18	23	15	23	15	23	16
Buana Makmur	26	35	26	28	26	27	26	27
Pangkalan Makmur	46	62	46	49	46	62	46	49
Banjar Seminai	62	66	62	63	62	65	62	63
Teluk Merbau	30	34	30	27	30	31	30	27
Sawit Permai	75	81	75	78	75	78	75	78
Sialang Sakti	65	71	65	70	65	73	65	70
Merangkai	15	18	15	13	15	14	15	13
Berumbung Baru	40	29	40	28	40	28	40	28
Lubuk Tilan	16	24	16	20	16	22	16	20
Dayun	116	167	116	160	116	167	116	160
Jumlah	514	605	514	551	514	582	514	551

Sumber: Puskesmas Dayun

Lanjutan tabel 4.7

Desa	BCG		Campak		Hep B3	
	Target	Realisasi	Target	Realisasi	Target	Realisasi
(1)	(2)	(3)	(4)	(5)	(6)	(7)
Suka Mulia	23	13	23	20	0	0
Buana Makmur	26	35	26	36	0	0
Pangkalan Makmur	46	55	46	49	0	0
Banjar Seminai	62	64	62	71	0	0
Teluk Merbau	30	31	30	30	0	0
Sawit Permai	75	55	75	81	0	0
Sialang Sakti	65	62	65	65	0	0
Merangkai	15	19	15	17	0	0
Berumbung Baru	40	20	40	36	0	0
Lubuk Tilan	15	23	16	20	0	0
Dayun	116	164	116	135	0	0
Jumlah	514	541	514	560	0	0

Sumber: Puskesmas Dayun

*Hepatitis sudah di gabung vaksinya dengan DPT.

Tabel 4.8

**Persentase Bayi dan Balita yang Diimunisasi Dirinci Per Desa di
Kecamatan Dayun Tahun 2015**

Desa	DPT 1	DPT 3	Polio 3	Polio 4	BCG	Campak	Hep B3
(1)	(2)	(4)	(5)	(6)	(7)	(8)	(9)
Suka Mulia	78,3	65,2	65,2	69,6	56,5	87,0	0
Buana Makmur	134,6	107,7	103,8	103,8	134,6	138,5	0
Pangkalan Makmur	134,8	106,5	134,8	106,5	119,6	106,5	0
Banjar Seminai	106,5	101,6	104,8	101,6	103,2	114,5	0
Teluk Merbau	113,3	90,0	103,3	90,0	103,3	100,0	0
Sawit Permai	108,0	104,0	104,0	104,0	73,3	108,0	0
Sialang Sakti	109,2	107,7	112,3	107,7	95,4	100,0	0
Merangkai	120,0	86,7	93,3	86,7	126,7	113,3	0
Berumbung Baru	72,5	70,0	70,0	70,0	50,0	90,0	0
Lubuk Tilan	150,0	125,0	137,5	125,0	143,8	125,0	0
Dayun	144,0	137,9	144,0	137,9	141,4	116,4	0
Kecamatan Dayun	117,7	107,2	113,2	107,2	105,3	108,9	0

Sumber: Puskesmas Dayun

*Khusus Hepatitis B3 sudah tidak ada lagi dan di gabung dengan DPT (DPT, HEPATITIS, PREMONIA 2 / DPT HB HIB).

Tabel 4.9

**Persentase Bayi dan Balita yang Diimunisasi Dirinci Per Desa di Kecamatan Dayun
Tahun 2014-2015**

DESA	DPT 1		DPT 3		Polio 3	
	2014	2015	2014	2015	2014	2015
(1)	(2)	(3)	(4)	(5)	(6)	(7)
Suka Mulia	100,0	78,3	100,0	65,2	105,9	65,2
Buana Makmur	84,8	134,6	87,9	107,7	90,9	103,8
Pangkalan Makmur	90,9	134,8	94,5	106,5	96,4	134,8
Banjar Seminai	94,8	106,5	98,3	101,6	98,3	104,8
Teluk Merbau	95,3	113,3	95,3	90,0	100,0	103,3
Sawit Permai	95,4	108,0	96,6	104,0	98,9	104,0
Sialang Sakti	97,5	109,2	94,9	107,7	100,0	112,3
Merangkai	93,8	120,0	112,5	86,7	100,0	93,3
Berumbang Baru	92,2	72,5	96,1	70,0	96,1	70,0
Lubuk Tilan	84,2	150,0	94,7	125,0	89,5	137,5
Dayun	117,9	144,0	106,5	137,9	123,2	114,0
Kecamatan Dayun	100,2	117,7	98,9	107,2	104,6	113,2

Sumber: Puskesmas Dayun

Lanjutan tabel 4.9

DESA	Polio 4		BCG		Campak		Hep B3	
	2014	2015	2014	2015	2014	2015	2014	2015
(1)	(2)	(3)	(4)	(5)	(6)	(7)	(8)	(9)
Suka Mulia	16,0	69,0	100,0	56,5	100,0	87,0	100,0	0
Buana Makmur	33,0	103,8	84,8	134,6	90,9	138,5	87,9	0
Pangkalan Makmur	53,9	106,5	89,1	119,6	80,0	106,5	94,5	0
Banjar Seminai	58,0	101,6	93,1	103,2	108,6	114,5	98,3	0
Teluk Merbau	42,0	90,0	93,0	103,3	81,4	100,0	95,3	0
Sawit Permai	87,0	104,0	89,7	73,3	102,3	108,0	96,6	0
Sialang Sakti	79,0	107,7	96,2	95,4	81,0	100,0	94,9	0
Merangkai	16,0	86,7	87,5	126,7	125,0	113,3	112,5	0
Berumbang Baru	51,0	70,0	84,3	50,0	88,2	90,0	96,1	0
Lubuk Tilan	19,0	125,0	78,9	143,8	105,3	125,0	94,7	0
Dayun	168,0	137,9	126,8	141,4	89,3	116,4	106,5	0
Kecamatan Dayun	98,4	107,2	100,2	105,3	92,2	108,9	98,9	0

Sumber: Puskesmas Dayun

Tabel 4.10

**Jumlah dan Persentase Ibu Hamil yang Di imunisasi Dirinci Per Desa
di Kecamatan Dayun Tahun 2015**

D e s a	T T 2			T T 3+4+5		
	Target	Realisasi	Persen	Target	Realisasi	Persen
(1)	(2)	(3)	(4)	(5)	(6)	(7)
Suka Mulia	24	11	45,83	24	11	45,83
Buana Makmur	31	13	41,94	31	13	41,94
Pangkalan Makmur	55	17	30,91	55	17	30,91
Banjar Semina	65	23	35,38	65	23	35,38
Teluk Merbau	65	22	33,85	65	22	33,85
Sawit Permai	109	26	23,85	109	26	23,85
Sialang Sakti	77	23	29,87	77	23	29,87
Merangkai	31	13	41,94	31	13	41,94
Berumbung Baru	49	17	34,69	49	17	34,69
Lubuk Tilan	26	27	103,85	26	27	103,85
Dayun	137	31	22,63	137	31	22,63
Kecamatan Dayun	669	223	33,33	669	223	33,33

Sumber: Puskesmas Dayun

Tabel 4.11

**Rata-rata Kunjungan dan Penimbangan Balita
di Kecamatan Dayun Tahun 2014-2015**

Rincian (1)	Kecamatan	
	2014 (2)	2015
Jumlah Posyandu	31	31
Balita	2.639	3.068
Balita dengan KMS	2.414	2.077
Balita yang Ditimbang	1.219	1.458

Sumber: Puskesmas Dayun

Tabel 4.12

**Penduduk Menurut Jenis Sarana Air Bersih yang Dipergunakan
di Kecamatan Dayun Tahun 2013-2014**

Rincian (1)	Kecamatan	
	2013 (2)	2014
Ledeng	0	0
Sumur Pompa	0	0
Sumur	5.955	6.028
Mata Air	0	0
Air Hujan	120	26
Lainnya	315	0
Jumlah	6.390	6.054

Sumber: Puskesmas Dayun

Tabel 4.13

**Banyaknya Persalinan Menurut Tenaga Penolong Persalinan
di Kecamatan Dayun Tahun 2014-2015**

Rincian (1)	JUMLAH	
	2014 (2)	2015
Perkiraan Jumlah Persalinan	638	549
Persalinan Ditolong Oleh Tenaga Kesehatan	638	549
Persalinan Ditolong oleh Dukun atau Anggota Keluarga Lainnya		0

Sumber: Puskesmas Dayun

<https://siakkab.bps.go.id>

Tabel 4.14

**Banyaknya Kunjungan 10 Macam Penderita Penyakit
di Kecamatan Dayun Tahun 2015**

Penderita Penyakit	Kasus
(1)	(2)
1. ISPA	4.136
2. Penyakit infeksi pada usus	760
3. Penyakit kulit dan jaringan sub cutan	426
4. Kecelakaan dan Keracunan	1.365
5. Penyakit rongga mulut	86
6. Penyakit pada sistem otot dan jaringan pengikat	1.745
7. Hipertensi	1.095
8. Penyakit lain pada saluran pernafasan bawah	384
9. Penyakit mata dan andeksa	291
10. Penyakit pada telinga dan Mastoid	285

Sumber: Puskesmas Dayun

Tabel 4.15

**Banyaknya Tempat Peribadatan Menurut Jenis dan Desa
di Kecamatan Dayun Tahun 2015**

Desa	Mesjid	Mushalla/ Langgar	Gereja		Vihara	Pura
			Khatolik	Protestan		
(1)	(2)	(3)	(4)	(5)	(6)	(7)
Suka Mulia	2	5	0	0	0	0
Buana Makmur	2	5	0	1	0	0
Pangkalan Makmur	4	6	1	2	0	0
Banjar Seminai	3	8	0	1	0	0
Teluk Merbau	3	12	0	0	0	0
Sawit Permai	5	8	0	4	0	0
Sialang Sakti	3	17	1	2	0	0
Merangkai	1	8	0	0	0	0
Berumbang Baru	3	4	0	0	0	0
Lubuk Tilan	3	4	0	1	0	0
Dayun	6	5	0	7	0	0
Kecamatan Dayun	35	82	2	19	0	0

Sumber: Kantor Camat Dayun

Tabel 4.16

**Banyaknya Nikah, Thalaq, Cerai dan Rujuk Dirinci Per Bulan
di Kecamatan Dayun tahun 2015**

BULAN	Nikah	Thalaq	Cerai	Rujuk	% Talaq dan cerai Terhadap Nikah & Rujuk
(1)	(2)	(3)	(4)	(5)	(6)
SukaMulia	5	0	0	0	0
Buana Makmur	15	0	0	0	0
Pangkalan Makmur	11	0	3	0	0
Banjar Seminai	12	1	2	0	0
Teluk Merbau	11	0	2	0	0
Sawit Permai	24	1	0	0	0
Sialang Sakti	25	1	5	0	0
Merangkai	13	0	0	0	0
Berumbang Baru	17	1	2	0	0
Lubuk Tilan	5	1	1	0	0
Dayun	23	3	1	0	0
Kecamatan Dayun	161	8	16	0	0

Sumber: KUA Kecamatan Dayun,
Pengadilan Agama Bengkulu

Tabel 4.17

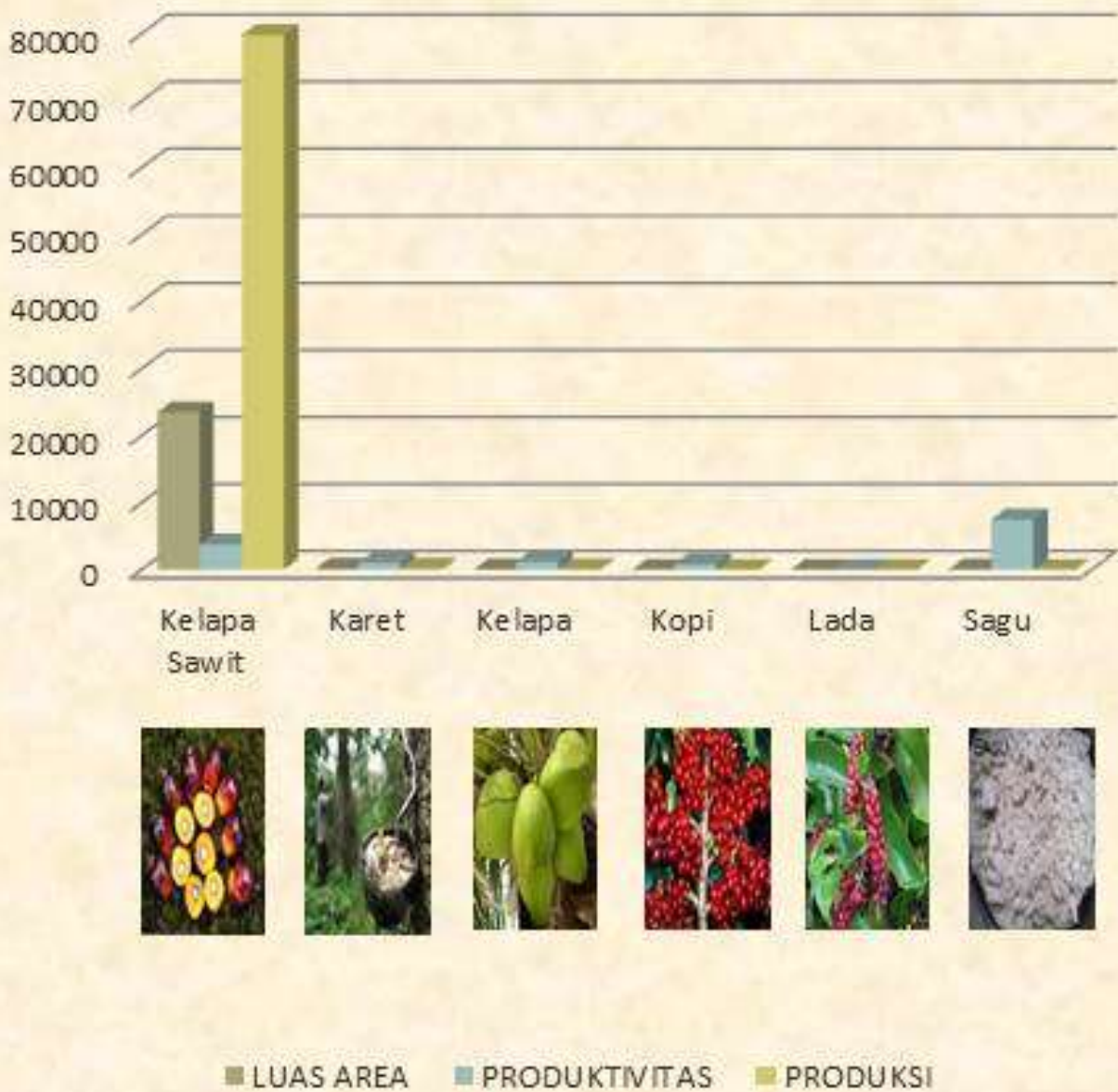
**Banyak Koperasi Dirinci Menurut Jenisnya
di Kecamatan Dayun Tahun 2014 - 2015**

Jenis	Tahun	
	2014	2015
(1)	(2)	(3)
KUD	10	10
KORKAR	1	2
PERKEBUNAN	22	4
KPRI	1	1
PROFESI	2	2
KJUB	1	1
PRODUSEN	1	1
KOP JASA	1	1
Kecamatan Dayun	39	22

Sumber: Dinas Koperasi, Perindustrian dan perdagangan Kabupaten Siak

LAHAN LAND

5



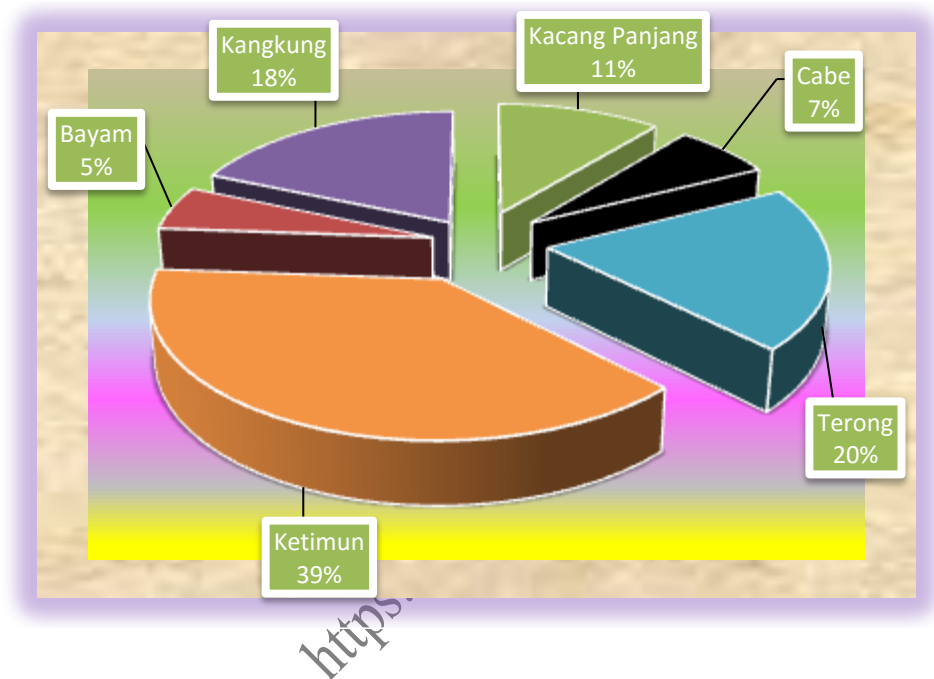
Hasil Produksi Pertanian dan Perkebunan Menurut Komoditi di Kecamatan Dayun yang Terbesar adalah Kelapa Sawit

BAB V

LAHAN

Tingkat kesuburan tanah di kecamatan ini secara umum adalah sedang dengan sebagian besar lahan pertanian digunakan untuk perkebunan. Sedangkan topografi Kecamatan Dayun secara umum adalah datar dengan sedikit berbukit-bukit.

Grafik 5.1
Produksi Sayur Mayur di Kecamatan Dayun, Tahun 2015



Tabel 5.1

**Keadaan Desa di Kecamatan Dayun menurut Desa/Kelurahan
Tahun 2015**

DESA	Keadaan Desa		
	Geografis	Topografi	Permukaan Jalan Terluas
(1)	(2)	(3)	(4)
Suka Mulia	Dataran	Berbukit	Aspal/Beton
Buana Makmur	Lereng Bukit	Datar	Diperkeras
Pangkalan Makmur	Dataran	Datar	Aspal/Beton
Banjar Seminai	Dataran	Datar	Aspal/Beton
Teluk Merbau	Dataran	Datar	Aspal/Beton
Sawit Permai	Dataran	Datar	Aspal/Beton
Sialang Sakti	Dataran	Datar	Diperkeras
Merangkai	Dataran	Datar	Aspal/Beton
Berumbung Baru	Dataran	Datar	Aspal/Beton
Lubuk Tilan	Dataran	Datar	Diperkeras
Dayun	Dataran	Datar	Diperkeras

Sumber: Kantor Camat Dayun

Tabel 5.2

**Kondisi Kesuburan Lahan Dirinci Menurut Desa
di Kecamatan Dayun Tahun 2015**

DESA	Kondisi Kesuburan Lahan
(1)	(2)
Suka Mulia	Sedang
Buana Makmur	Sedang
Pangkalan Makmur	Sedang
Banjar Seminai	Sedang
Teluk Merbau	Sedang
Sawit Permai	Sedang
Sialang Sakti	Sedang
Merangkai	Sedang
Berambung Baru	Sedang
Lubuk Tilan	Sedang
Dayun	Sedang

Sumber: Kantor Camat Dayun

Tabel 5.3

Luas Tanam, Luas Panen, Produktivitas dan Produksi Tanaman Pangan Menurut Jenis Tanaman di Kecamatan Dayun Tahun 2015

Jenis Tanaman	Luas Tanam (Ha)	Luas Panen (Ha)	Produktivitas (KW/Ha)	Produksi (Ton)
(1)	(2)	(3)	(4)	(5)
Padi Sawah	0	0	0	0
Jagung	29	30	23	68,99
Kedelai	1	1	11	1,10
Kacang Tanah	5	5	9,49	4,74
Kacang Hijau	0	0	0	0
Ubi Kayu	19	20	258,69	517,38
Ubi Jalar	3	4	83,07	33,23

Sumber: Dinas Tanaman Pangan dan Hortikultura Kab. Siak 2015

Tabel 5.4

Luas Tanam, Luas Panen, Produktivitas dan Produksi Tanaman Sayur Mayur Menurut Jenis Tanaman di Kecamatan Dayun Tahun 2015

Jenis Tanaman	Luas Tanam (Ha)	Luas Panen (Ha)	Produktivitas (Kw/Ha)	Produksi (Ton)
(1)	(2)	(3)	(4)	(5)
Kacang Panjang	27	26	38,82	101
Cabe	14	14	33,53	48
Tomat	0	0	0	0
Terong	16	15	78,50	118
Ketimun	14	14	81,55	114
Labu Siam	0	0	0	0
Bayam	14	14	15,15	21
Kangkung	15	16	34,56	55

Sumber: Dinas Tanaman Pangan dan Hortikultura Kab. Siak 2015

Tabel 5.5

Luas Tanam, Luas Panen, Produktivitas dan Produksi Tanaman Buah-Buahan Menurut Jenis Tanaman di Kecamatan Dayun Tahun 2015

Jenis Tanaman	Luas Tanam (Ha)	Luas Panen (Ha)	Produktivitas (Kw/Ha)	Produksi (Ton)
(1)	(2)	(3)	(4)	(5)
Melon	-	-	-	-
Semangka	17	17	130,62	222
Blewah	-	-	-	-
Stroberi	-	-	-	-

Sumber: Dinas Tanaman Pangan dan Hortikultura Kab. Siak 2015

<https://siakkab.bps.go.id>

Tabel 5.6

Luas Tanam, Luas Panen, Produktivitas dan Produksi Tanaman Obat-obatan Menurut Jenis Tanaman di Kecamatan Dayun Tahun 2015

Jenis Tanaman	Luas Tanaman (M ²)		Produktivitas (Kg/M ²)	Produksi (Kg)
	Tanam	Panen		
(1)	(2)	(3)	(4)	(5)
Jahe	380	440	0,27	120,9
Laos	260	140	0,12	16,6
Kencur	640	690	0,15	103,6
Kunyit	360	880	0,24	214,6
Lempuyang	-	-	-	-
Temulawak	-	-	-	-
Temuireng	-	-	-	-
Keji Beling	-	-	-	-
Dringo	-	-	-	-
Kapulaga	-	-	-	-
Temukunci	-	-	-	-
Mengkudu	-	-	-	-
Sambiloto	-	-	-	-

Sumber: Dinas Tanaman Pangan dan Hortikultura Kab. Siak 2015

Tabel 5.7

Luas Tanam, Luas Panen, Produktivitas dan Produksi Tanaman Hias Menurut Jenis Tanaman di Kecamatan Dayun Tahun 2015

Jenis Tanaman	Luas Tanaman (M ²)		Produktivitas (Tangkai / M ²)	Produksi	
	Tanam	Panen		Nilai Produksi	Satuan
(1)	(2)	(3)	(4)	(5)	
Anggrek	-	-	-	-	-
Anthurium Daun	-	80	1	80	Pohon
Anyelir	-	-	-	-	-
Garbera	-	-	-	-	-
Gladiol	-	-	-	-	-
Heliconia	-	-	-	-	-
Krisan	-	-	-	-	-
Mawar	-	50	16	800	Tangkai
Sedap Malam	-	-	-	-	-
Dracaena	-	-	-	-	-
Melati	-	-	-	-	-
Palem	140	460	1	460	Pohon

Sumber: Dinas Tanaman Pangan dan Hortikultura Kab. Siak 2015

Tabel 5.8

**Luas Areal, Produktivitas dan Produksi Perkebunan Menurut Komoditi
di Kecamatan Dayun Tahun 2015**

Komoditi	Luas Areal (Ha)	Produktivitas (Ton/Ha/Th)	Produksi (Ton/Th)
(1)	(2)	(3)	(4)
Kelapa Sawit	23514	3750	79815
Karet	175	1.000	163
Kelapa	48	1200	47
Kopi	1	850	1
Lada	0	0	0
Sagu	75	7500	0

Sumber: UPTD Kehutanan dan Perkebunan Kabupaten Siak

