

KECAMATAN SINGGAHAN DALAM ANGKA

Singgahan District in Figures

2024

Volume 19, 2024



**BADAN PUSAT STATISTIK
KABUPATEN TUBAN**

BPS-STATISTICS OF TUBAN REGENCY

KECAMATAN SINGGAHAN DALAM ANGKA

Singgahan District in Figures

2024

Volume 19, 2024



**BADAN PUSAT STATISTIK
KABUPATEN TUBAN**

BPS-STATISTICS OF TUBAN REGENCY

KECAMATAN SINGGAHAN DALAM ANGKA
Singgahan District in Figures
2024
Volume 19

Katalog /Catalog:1102001.3523040
ISSN: 2829-2294
No. Publikasi/Publication Number: 35230.24016

Ukuran Buku/*Book Size*: 14,8 cm x 21 cm
Jumlah Halaman/*Number of Pages* : xxiv + 84 hal/*pages*

Naskah/*Manuscript*:
BPS Kabupaten Tuban
BPS-Statistics of Tuban Regency

Penyunting/*Editor*:
BPS Kabupaten Tuban
BPS-Statistics of Tuban Regency

Desain Kover/*Cover Design*:
BPS Kabupaten Tuban
BPS-Statistics of Tuban Regency

Ilustrasi Kover/*Cover Illustration*:
BPS Kabupaten Tuban
BPS-Statistics of Tuban Regency

Diterbitkan oleh/*Published by*:
©BPS Kabupaten Tuban/*BPS-Statistics of Tuban Regency*

Dicetak oleh/*Printed by*:
BPS Kabupaten Tuban
BPS-Statistics of Tuban Regency
©BPS Kabupaten Tuban/*BPS-Statistics Tuban Regency*

Sumber Ilustrasi/*Illustration Source* canva.com

Dilarang mereproduksi dan/atau menggandakan sebagian atau seluruh isi buku ini untuk tujuan komersial tanpa izin tertulis dari Badan Pusat Statistik Kabupaten Tuban.
It is prohibited to reproduce and/or duplicate part or all of this book for commercial purpose without permission from BPS-Statistics Tuban Regency.

ISSN 2829-2294

TIM PENYUSUN/COMPILERS
KECAMATAN SINGGAHAN DALAM ANGKA
Singgahan District in Figures
2024

Volume 19, 2024

Pengarah/Director

Andhie Surya Mustari

Penanggung Jawab/Persons in Charge

Andhie Surya Mustari

Penyunting/Editors

Yudhi Prasetyono

Pengolah Data dan Penulis Naskah/Data Processor and Writers

Mohammad Ilham Nur Rohman

Penata Letak/Layout Designers

Mohammad Ilham Nur Rohman

Penerjemah/Translators

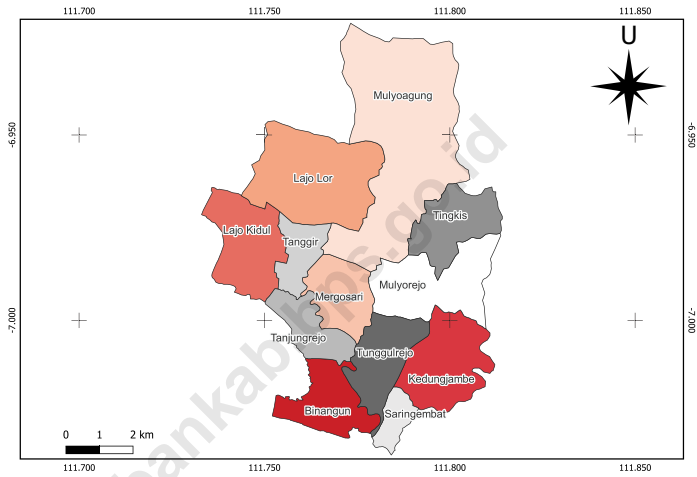
Mohammad Ilham Nur Rohman

KONTRIBUTOR DATA/DATA CONTRIBUTORS

1. *Kementerian Agama/Ministry of Religious Affair*
2. *Kementerian Pendidikan dan Kebudayaan/Ministry of Education and Culture*
3. *Badan Meteorologi Klimatologi dan Geofisika/Meteorological, Climatology, and Geophysical Agency*
4. *Badan Pusat Statistik/BPS-Statistics Indonesia*
5. *Dinas Pendidikan Kabupaten Tuban/ Education Service in Tuban Regency*
6. *Dinas Ketahanan Pangan, Pertanian dan Perikanan Kabupaten Tuban/Food Security, Agriculture and Fisheries Service in Tuban Regency*
7. *Dinas Kependudukan dan Pencatatan Sipil Kabupaten Tuban/Population and Civil Registration of Tuban Regency*
8. *Pemerintah Kecamatan/District Government*
9. *Pemerintah Desa/Village Government*

PETA WILAYAH KECAMATAN SINGGAHAN MAP OF SINGGAHAN DISTRICT

KECAMATAN SINGGAHAN, KABUPATEN TUBAN



<https://tubankab.go.id>

KATA PENGANTAR



Dengan mengucapkan puji syukur dan berkat rahmat Tuhan Yang Maha Esa, publikasi Kecamatan Singgahan dalam Angka 2024 dapat diterbitkan. Kecamatan Singgahan dalam Angka 2024 merupakan publikasi yang menyajikan informasi mengenai kondisi geografis, pemerintahan, kependudukan, sosial, pertanian, dan perekonomian Kecamatan Singgahan. Harapannya, publikasi ini dapat mendukung perencanaan, monitoring, maupun evaluasi pembangunan daerah di Kecamatan Singgahan.

Penyusunan publikasi Kecamatan Singgahan dalam Angka 2024 dapat terwujud berkat kerja sama dan bantuan dari berbagai pihak baik instansi pemerintah maupun pihak lainnya. Kepada semua pihak yang terlibat dalam penyusunan publikasi ini disampaikan penghargaan dan terima kasih yang sebesar-besarnya.

Untuk penyempurnaan penyusunan publikasi di masa yang akan datang, tanggapan dan saran yang bersifat konstruktif sangat diharapkan. Semoga buku ini dapat berguna dan bermanfaat bagi para pemakainya.

Tuban, September 2024

Kepala BPS

Kabupaten Tuban

Andhie Surya Mustari

PREFACE



By giving thanks and blessings to the grace of God Almighty, the publication of Singgahan District in Numbers 2024 can be published. Singgahan District in Numbers 2024 is a publication that presents information on the geographical, governmental, population, social, agricultural, and economic conditions of Singgahan District. It is hoped that this publication can support planning, monitoring, and evaluation of regional development in Singgahan District.

The preparation of the publication of Singgahan District in the 2024 Figures can be realized thanks to cooperation and assistance from various parties, both government agencies and other parties. To all parties involved in the preparation of this publication, we would like to express our deepest appreciation and gratitude.

For the improvement of the preparation of future publications, constructive responses and suggestions are welcome. Hopefully this book can be useful and useful for its users.

*Tuban , September 2024
Head of BPS-Statistics
Tuban Regency*

A handwritten signature in black ink, appearing to read 'Andhie Surya Mustari'.

Andhie Surya Mustari

DAFTAR ISI/CONTENTS
KECAMATAN SINGGAHAN DALAM ANGKA
Singgahan District in Figures
2024
 Volume 19, 2024

	Halaman <i>Page</i>
Kata Pengantar.....	ix
Preface.....	x
Daftar Isi/ <i>Contents</i>	xi
Daftar Tabel/ <i>List of Tables</i>	xiii
Daftar Gambar/ <i>List of Figures</i>	xix
Penjelasan Umum/ <i>Explanatory Notes</i>	xxi
Daftar Singkatan/ <i>List of Abbreviation</i>	xxiii
1. Geografi/ <i>Geography</i>	1
2. Pemerintahan/ <i>Government</i>	7
3. Penduduk/ <i>Population</i>	17
4. Sosial dan Kesejahteraan Rakyat/ <i>Social and Welfare</i>	27
5. Pertanian/ <i>Agriculture</i>	51
6. Pariwisata, Transportasi, dan Komunikasi/ <i>Tourism, Transportation, and Communication</i>	63
7. Perbankan, Koperasi, dan Perdagangan/ <i>Banking, Cooperative, and Trade</i>	75
Daftar Pustaka/ <i>Bibliography</i>	85

DAFTAR TABEL/LIST OF TABLES

Tabel Table		Halaman Page
1.	GEOGRAFI/GEOGRAPHY	
1.1	KEADAAN GEOGRAFI GEOGRAPHY CONDITION	
1.1	Luas Daerah Menurut Desa/Kelurahan di Kecamatan Singgahan, 2023 <i>Total Area by Villages/Kelurahan in Singgahan District, 2023.....</i>	5
1.2	Jarak ke Ibukota Kecamatan dan Ibukota Kabupaten/Kota Menurut Desa/Kelurahan di Kecamatan Singgahan (km), 2023 <i>Distance to the District Capital and Regency/Municipal Capital by Villages/Kelurahan in Kenduruan District (km), 2023</i>	6
2.	PEMERINTAHAN/GOVERNMENT	
2.1	WILAYAH ADMINISTRATIF ADMINISTRATIVE AREA	
2.1.1	Jumlah Rukun Warga (RW) dan Rukun Tetangga (RT) Menurut Desa/Kelurahan di Kecamatan Singgahan, 2023 <i>Number of Rukun Warga and Rukun Tetangga by Villages/ Kelurahan in Singgahan District, 2023</i>	13
2.2	SUMBER DAYA MANUSIA HUMAN RESOURCES	
2.2.1	Jumlah Pegawai Negeri Sipil Menurut Jenis Kelamin di Kecamatan Singgahan, 2023 <i>Number of Civil Servants by Sex in Singgahan District, 2023</i>	14
2.2.2	Jumlah Pegawai Negeri Sipil Pemerintah Kecamatan Singgahan Menurut Tingkat Pendidikan dan Jenis Kelamin, 2023 <i>Number of Civil Servants of Singgahan District Government by Educational Level and Sex, 2023</i>	15

3. PENDUDUK/POPULATION

3.1	Penduduk, Distribusi Persentase Penduduk, Kepadatan Penduduk, Rasio Jenis Kelamin Penduduk Menurut Desa/Kelurahan di Kecamatan Singgahan, 2023 <i>Population, Percentage Distribution of Population, Population Density, and Population Sex Ratio by Villages/Kelurahan in Singgahan District, 2023</i>	23
3.2	Jumlah Penduduk Menurut Kelompok Umur dan Jenis Kelamin di Kecamatan Singgahan, 2023 <i>Population by Age Groups and Sex in Singgahan District, 2023</i>	25

4. SOSIAL DAN KESEJAHTERAAN RAKYAT/SOCIAL AND WELFARE

4.1 PENDIDIKAN EDUCATION

4.1.1	Banyaknya Desa ¹ /Kelurahan yang Memiliki Fasilitas Sekolah Menurut Tingkat Pendidikan di Kecamatan Singgahan, 2021–2023 <i>Number of Villages¹/Kelurahan Having Educational Facilities by Educational Level in Singgahan District, 2021–2023</i>	33
4.1.2	Jumlah Sekolah Menurut Tingkat Pendidikan di Kecamatan Singgahan, 2022/2023 dan 2023/2024 <i>Number of Schools by Educational Level in Singgahan District, 2022/2023 and 2023/2024</i>	34
4.1.3	Jumlah Guru Menurut Tingkat Pendidikan di Kecamatan Singgahan, 2022/2023 dan 2023/2024 <i>Number of Teachers by Educational Level in Singgahan District, 2022/2023 and 2023/2024</i>	35
4.1.4	Jumlah Murid Menurut Tingkat Pendidikan di Kecamatan Singgahan, 2022/2023 dan 2023/2024 <i>Number of Pupils by Educational Level in Singgahan District, 2022/2023 and 2023/2024</i>	36

**4.2 KESEHATAN
HEALTH**

4.2.1	Banyaknya Desa ¹ /Kelurahan yang Memiliki Sarana Kesehatan Menurut Jenis Sarana Kesehatan di Kecamatan Singgahan, 2021–2023 <i>Number of Villages¹/Kelurahan Health Facilities by Type of Health Facilities in Singgahan District, 2021–2023</i>	37
-------	---	----

**4.3 PERUMAHAN DAN LINGKUNGAN
HOUSING AND ENVIRONMENT**

4.3.1	Banyaknya Desa ¹ /Kelurahan Menurut Sumber Air Minum Sebagian Besar Keluarga di Kecamatan Singgahan, 2021–2023 <i>Number of Villages¹/Kelurahan by Drinking Water Source of Majority Family in Singgahan District, 2021–2023</i>	38
-------	---	----

4.3.2	Banyaknya Keluarga Menurut Desa/Kelurahan dan Jenis Pengguna Listrik di Kecamatan Singgahan, 2023 <i>Number of Family by Villages/Kelurahan and Type of Electricity Consumer in Singgahan District, 2023</i>	39
-------	---	----

4.3.3	Banyaknya Desa ¹ /Kelurahan Menurut Sumber Penerangan Jalan Utama Desa/Kelurahan di Kecamatan Singgahan, 2021–2023 <i>Number of Villages¹/Kelurahan by Source of Villages/Kelurahan's Main Street Illumination in Singgahan District, 2021–2023</i>	40
-------	--	----

4.3.4	Banyaknya Desa ¹ /Kelurahan Menurut Penggunaan Fasilitas Tempat Buang Air Besar Sebagian Besar Keluarga di Kecamatan Singgahan, 2021–2023 <i>Number of Villages¹/Kelurahan by Toilet Facility Used by Majority Family in Singgahan District, 2021–2023</i>	41
-------	---	----

4.3.5	Banyaknya Desa/Kelurahan Menurut Jenis Bahan Bakar untuk Memasak yang Digunakan Sebagian Besar Keluarga di Kecamatan Singgahan, 2023 <i>Number of Villages/Kelurahan by Type of Cooking Fuel Used by Majority Family in Singgahan District, 2023</i>	42
-------	---	----

**4.4 AGAMA DAN SOSIAL LAINNYA
RELIGION AND OTHER SOCIAL AFFAIRS**

4.4.1	Jumlah Tempat Peribadatan Menurut Desa/ Kelurahan di Kecamatan Singgahan, 2023	
-------	---	--

Tabel Table	Halaman Page
	43
4.4.2	44
4.4.3	47
4.4.4	50
5.	
PERTANIAN/AGRICULTURE	
5.1	56
5.2	57
5.3	58
5.4	59

Tabel Table	Halaman Page	
5.5	Luas Panen Tanaman Hias Menurut Jenis Tanaman di Kecamatan Singgahan (m ²), 2020–2023 <i>Harvested Area of Ornamental Plants by Kind of Plant in Singgahan District (m²), 2020–2023</i>	60
5.6	Produksi Tanaman Hias Menurut Jenis Tanaman di Kecamatan Singgahan (tangkai), 2020–2023 <i>Production of Ornamental Plants by Kind of Plant n Singgahan District (stalks), 2020–2023</i>	61
5.7	Produksi Buah-Buahan dan Sayuran Tahunan Menurut Jenis Tanaman di Kecamatan Singgahan (kuintal), 2020–2023 <i>Production of Annual Fruits and Vegetables by Kind of Plant in Singgahan District (quintal), 2020–2023</i>	62
6. PARIWISATA, TRANSPORTASI, DAN KOMUNIKASI/TOURISM, TRANSPORTATION, AND COMMUNICATION		
6.1 PARIWISATA TOURISM		
6.1.1	Jumlah Sarana Akomodasi Menurut Desa/Kelurahan dan Jenis Akomodasi di Kecamatan Singgahan, 2023 <i>Number of Accomodation Facilities by Villages/Kelurahan and Type of Accomodation in Singgahan District, 2023</i>	68
6.2 TRANSPORTASI DAN KOMUNIKASI TRANSPORTATION AND COMMUNICATION		
6.2.1	Prasarana dan Sarana Transportasi Antardesa/Kelurahan Menurut Desa/Kelurahan di Kecamatan Singgahan, 2023 <i>Inter-Villages/Kelurahan Transportation Infrastructure and Facilities by Villages/Kelurahan in Singgahan District, 2023</i>	69
6.2.2	Keberadaan Kantor Pos/Pos Pembantu/Rumah Pos, Pos Keliling, dan Perusahaan/Agen Jasa Ekspedisi Swasta Menurut Desa/Kelurahan di Kecamatan Singgahan, 2023 <i>Number of Post Office/Subsidiary of Post Office, Mobile Portal Service, Private Expedition Service Company by Villages/Kelurahan in Singgahan District, 2023</i>	71

Tabel Table	Halaman Page	
6.2.3	Jumlah Menara Telepon seluler dan Operator Layanan Komunikasi Telepon Seluler Menurut Desa/ Kelurahan di Kecamatan Singgahan, 2023 <i>Number of Base Transceiver Station (BTS) and Cellular Phone Communication Service Operators by Villages/Kelurahan in Singgahan District, 2023</i>	72
6.2.4	Kekuatan Sinyal Telepon Seluler dan Jenis Sinyal Internet Telepon Seluler Menurut Desa/Kelurahan di Kecamatan Singgahan, 2023 <i>The Strenght of Celular Phone Signal and Kind of Signal Internet Cellucer of by Villages/Kelurahan in Singgahan District, 2023</i>	73
7. PERBANKAN, KOPERASI, DAN PERDAGANGAN/BANKING, COOPERATIVE, AND TRADE		
7.1	Banyaknya Sarana Lembaga Keuangan Bank Menurut Desa/ Kelurahan dan Jenis Bank di Kecamatan Singgahan, 2023 <i>Number of Bank by Villages/Kelurahan and Type of Bank in Singgahan District, 2023</i>	79
7.2	Banyaknya Koperasi Aktif Menurut Menurut Desa/Kelurahan dan Jenis Koperasi di Kecamatan Singgahan, 2023 <i>Number of Cooperative by Villages/Kelurahan and Type of Cooperative in Singgahan District, 2023</i>	80
7.3	Banyaknya Sarana Perdagangan Menurut Desa/Kelurahan dan Jenis Sarana Perdagangan di Kecamatan Singgahan, 2023 <i>Number of Trade Facilities by Villages/Kelurahan and Type of Trade Facilities in Singgahan District, 2023</i>	82

DAFTAR GAMBAR/LIST OF FIGURES

Gambar Figure		Halaman Page
1.1	Luas Daerah menurut Desa/Kelurahan (%), 2023 <i>Total Area by Village/Kelurahan (%), 2023</i>	4
2.1	Jumlah Rukun Tetangga (RT) Menurut Desa/ Kelurahan di Kecamatan Singgahan, 2023 <i>Number of Rukun Tetangga by Villages¹/Kelurahan in Singgahan District, 2023</i>	12
3.1	Jumlah Penduduk Kecamatan Singgahan 2023 <i>Population in Singgahan Subdistrict, 2023</i>	22
4.1	Jumlah Sekolah Menurut Tingkat Pendidikan di Kecamatan Singgahan, 2023 <i>Number of Schools by Educational Level in Singgahan district, 2023</i> 32	
5.1	Produksi Tanaman Biofarmaka Menurut Jenis Tanaman di Kecamatan Singgahan (kg), 2023 <i>Production of Medicinal Plants by Kind of Plant in Singgahan District (kg), 2023</i>	55
6.1	Jumlah Operator Layanan Komunikasi Telepon Seluler Menurut Desa/Kelurahan di Kecamatan Singgahan, 2023 <i>Number of Cellular Phone Communication Service Operators by Villages/Kelurahan in Singgahan District, 2023</i>	67
7.1	Banyaknya Sarana Perdagangan Menurut Desa/Kelurahan dan Jenis Sarana Perdagangan di Kecamatan Singgahan, 2023 <i>Number of Trade Facilities by Villages/Ward and Type of Trade Facilities in Singgahan Subdistrict, 2023</i>	78

PENJELASAN UMUM/EXPLANATORY NOTES

Tanda-tanda, satuan-satuan, dan lain-lainnya yang digunakan dalam publikasi ini adalah sebagai berikut:

Symbols, measurement units, and acronyms which are used in this publication, are as follows:

1. TANDA-TANDA/SYMBOLS

Data tidak tersedia/ <i>Data not available</i>	: ...
Tidak ada atau nol / <i>Null or zero</i>	: -
Data dapat diabaikan/ <i>Data negligible</i>	: ~0
Tanda decimal/ <i>Decimal point</i>	: ,
Data tidak dapat ditampilkan/ <i>Not applicable</i>	: NA
Angka estimasi/ <i>Estimated figures</i>	: e
Angka diperbaiki/ <i>Revised figures</i>	: r
Angka sementara/ <i>Preliminary figures</i>	: *
Angka sangat sementara/ <i>Very preliminary figures</i>	: **
Angka sangat sangat sementara/ <i>Very very preliminary figures</i>	: ***

2. SATUAN/UNITS

barel/ <i>barrel</i>	: 158,99 liter/ <i>litres</i> = 1/6,2898 m ³
hektare (ha)/ <i>hectare (ha)</i>	: 10.000 m ²
kilometer (km)/ <i>kilometres (km)</i>	: 1.000 meter/ <i>meters (m)</i>
knot/ <i>knot</i>	: 1,8523 km/jam (<i>km/hour</i>)
kuintal/ <i>quintal</i>	: 100 kg
KWh	: 1.000 Watt hour
MWh	: 1.000 KWh
liter (untuk beras)/ <i>litre (for rice)</i>	: 0,80 kg
MMSCF	: 1/35,3 m ³
metrik ton (m.ton)/ <i>metric ton (m. ton)</i>	: 0,98421 long ton = 1.000 kg
ons/ <i>ounce</i>	: 28,31 gram/ <i>grams</i>
ton	: 1.000 kg

Satuan lain: buah, dus, butir, helai/lembar, kaleng, batang, pulsa, ton kilometer (ton-km), jam, menit, persen (%).

Other units: unit, pack, pieces, sheet, tin, pulse, ton-kilometres(ton-km), hour, minute, percent (%).

Perbedaan angka di belakang koma disebabkan oleh pembulatan angka.

The difference in decimal numbers is caused by rounding.

DAFTAR SINGKATAN/LIST OF ABBREVIATION

SI	: Stasiun Iklim/ <i>Climate Station</i>
SMPK	: Stasiun Meterologi Pertanian Khusus/ <i>Special Agricultural Meteorological Station</i>
t.t	: Tempat tidur/ <i>Bed</i>
BCG	: Bacillus Calmette Guerin
DPT	: Difteri, Pertusis, Tetanus/ <i>Diphtheria, Tetanus, and Pertussis</i>
TT	: Tetanus Toxoid
IOT	: Industri Obat Tradisional/ <i>Traditional Medicine Industry</i>
IKOT	: Industri Kecil Obat Tradisional/ <i>Traditional Medicine Small Industry</i>
Alkes	: Alat kesehatan/ <i>Health Kits</i>
PKRT	: Perbekalan Kesehatan Rumah tangga/ <i>Household Health Logistics</i>
Kompl	: Komplemen/ <i>Complement</i>
IRTP	: Industri Pangan Produksi Rumah Tangga/ <i>Foods Home Industry</i>
PBF	: Pedagang Besar Farmasi/ <i>Pharmacy Whole-seller</i>
GFK	: Gudang Farmasi Kab/Kota/Regency/ <i>Municipality Pharmacy Warehouse</i>
RB	: Rumah Bersalin/ <i>Delivery House</i>
Pustu	: Puskesmas pembantu/ <i>Auxiliary Public Health Center</i>
BP	: Balai Pengobatan/ <i>Polyclinic</i>
TPS	: Tempat Pembuangan Sampah Sementara / <i>landfill</i>
Jamkesmas	: Jaminan kesehatan masyarakat miskin/ <i>Poor public health insurance</i>
PJKMU	: Program Jaminan Kesehatan Masyarakat Umum/ <i>General Public Health Insurance Program</i>
SIUP	: Surat Ijin Usaha Perdagangan/ <i>Trading Permission Letter</i>
TDP	: Tanda Daftar Perusahaan/ <i>Company Registration Identity</i>
API	: Angka Pengenal Importir/ <i>Importer's Identity Number</i>

BAB
Chapter
01

GEOGRAFI

GEOGRAPHY

**Luas Wilayah
Kecamatan Singgahan**
*Area of Singgahan
District*

79,05 Km²

**Kecamatan Singgahan
Memiliki 12 Desa**
*Singgahan District has 12
Village*



**Wilayah terluas pada Desa Mulyoagung
11,65 km² dan terkecil pada Desa Saringembat
dengan luas 2,29 km²**

**The Largest Area at Mulyoagung Village 11.65 km² and The
smallest Area at Saringembat Village 2.29 km²**

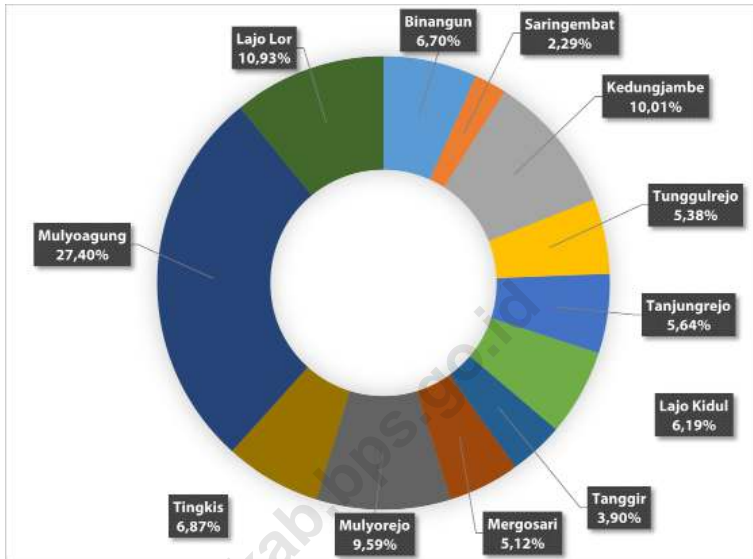
PENJELASAN TEKNIS

1. Luas Kecamatan Singgahan adalah 79,05 km² atau sekitar 4,3% Dari total luas wilayah Kabupaten Tuban.
2. Kecamatan Singgahan terdiri atas 12 desa. Dengan desa terluas adalah Desa Mulyoagung dengan luas 11,65 km² Dan desa terkecil adalah desa Sringemabat yaitu 2,29 persen dari total luas Kecamatan Singgahan.

TECHNICAL NOTES

1. Land area of district Singgahan is 79,05 km² or around 4,3% from total area of Tuban Regency.
2. District Singgahan consist of 12 Village/ kelurahan. The larger village is Mulyoagung and the smallest village is 11,65 Km² and the smallest village is Saringemabat is 2,29 percent from total area of Singgahan subdistrict.

<https://tubankab.bps.go.id>



Sumber/Source : BPS Kabupaten Tuban/ BPS-Statistic Indonesia

Gambar 1.1
Figures

Luas Daerah menurut Desa/Kelurahan (%), 2023
Total Area by Village/Kelurahan (%), 2023

1.1 KEADAAN GEOGRAFI GEOGRAPHY CONDITION

Tabel 1.1 Luas Daerah Menurut Desa/Kelurahan di Kecamatan Singgahan, 2023
Table 1.1 Total Area by Villages/Kelurahan in Singgahan District, 2023

Desa/Kelurahan Village/Kelurahan	Luas Total Area (km ² /sq.km)	Persentase terhadap Luas Kecamatan Percentage to District Area
(1)	(2)	(3)
Binangun	5,3	6,70
Saringambat	1,79	2,29
Kedungjambe	7,91	10,01
Tunggulrejo	4,25	5,38
Tanjungrejo	4,46	5,64
Lajo Kidul	4,89	6,19
Tanggir	3,08	3,90
Mergosari	4,05	5,12
Mulyorejo	7,58	9,59
Tingkis	5,43	6,87
Mulyoagung	21,67	27,41
Lajo Lor	8,64	10,93
Singgahan	79,05	100,00

Sumber/Source : BPS Kabupaten Tuban/ BPS-Statistic Indonesia

Tabel
Table 1.2

Jarak ke Ibukota Kecamatan dan Ibukota Kabupaten/Kota Menurut Desa/Kelurahan di Kecamatan Singgahan (km), 2023
Distance to the District Capital and Regency/Municipal Capital by Villages/Kelurahan in Kenduruan District (km), 2023

Desa/Kelurahan Village/Kelurahan	Jarak ke Ibukota Kecamatan Distance to District Capital	Jarak ke Ibukota Kabupaten/ Kota Distance to Regency/Municipal Capital
(1)	(2)	(3)
Binangun	6,00	45,3
Saringembat	6,00	43,8
Kedungjambe	5,00	42,9
Tunggulrejo	5,00	42,2
Tanjungrejo	5,00	44,1
Lajo Kidul	4,00	44,8
Tanggir	5,00	41,6
Mergosari	5,00	41,0
Mulyorejo	3,00	39,4
Tingkis	3,00	37,2
Mulyoagung	1,00	37,5
Lajo Lor	4,00	40,5

Sumber/Source : BPS Kabupaten Tuban, Pendataan Potensi Desa (Podes) 2021/ BPS-Statistic Indonesia, Village Potential Data Collecting 2021

Jumlah Rukun Warga Kecamatan Singgahan

Number of Rukun Warga Singgahan District

52 RW

Jumlah Rukun Tetangga Kecamatan Singgahan

Number of Rukun Tetangga Singgahan District

187 RT



PENJELASAN TEKNIS

1. Kecamatan
Adalah sebuah pembagian wilayah administratif negara Indonesia di bawah Kabupaten atau Kota. Sebuah kecamatan dipimpin oleh seorang camat dan dipecah kepada beberapa kelurahan dan desa-desa.
2. Desa
Adalah suatu wilayah yang ditempati oleh sejumlah penduduk sebagai kesatuan masyarakat. Hukum yang mempunyai organisasi pemerintah terendah langsung dibawah Camat dan berhak menyelenggarakan RT nya sendiri.
3. Kelurahan
Suatu wilayah yang ditempati sejumlah penduduk yang mempunyai orang pemerintah terendah langsung dibawah Camat yang tidak berhak menyelenggarakan RT nya sendiri.
4. RT/RW
Adalah organisasi masyarakat yang diakui dan dibina oleh pemerintah untuk memelihara melestarikan nilai-nilai kehidupan masyarakat Indonesia yang berdasarkan kegotongroyongan dan kekeluargaan serta untuk membantu meningkatkan

TECHNICAL NOTES

1. *District*
Is a division of the Indonesian state administrative area under the Regency or City. A district is led by a camat and is divided into several districts and villages.
2. *Village*
Is a region occupied by a number of resident as unity society. Law having governmental organization of direct under Sub-Regency chief and is entitled to carry out its own RT.
3. *Sub-District*
Is an region occupied by a number of resident which is governmental people have of direct under Sub-Regency chief which have no business carry out its own RT.
4. *RT/RW*
Is society organization confessed and constructed by pemerintah untuk look after to preserve values life of Indonesia society which pursuant to familiarity and kegotongroyongan and also to assist to improving governmental duty execution fluency,

kelancaran pelaksanaan tugas pemerintah, pembangunan dan kekeluargaan serta membantu meningkatkan kelancaran pelaksanaan tugas pemerintah, pembangunan dan kepentingan masyarakat di desa/kelurahan.

familiarity and development and also assist to improve pemerintah, pembangunan duty execution fluency and importance of society in village / sub-district.

<https://tubankab.bps.go.id>

ULASAN

Kecamatan Singgahan terdiri atas 12 desa dengan, 52 rukun warga, dan 187 rukun tetangga. Desa dengan jumlah RW paling sedikit adalah desa Kedungjambe dengan jumlah RW sebanyak 3 RW dan Desa dengan jumlah RW terbesar adalah Tingkis dengan jumlah RW adalah 7

Sementara untuk jumlah rt terbesar adalah desa Mulyoagung yang terdiri atas 38 RT, dan desa dengan RT terkecil adalah desa Mergoasri dengan 8 RT

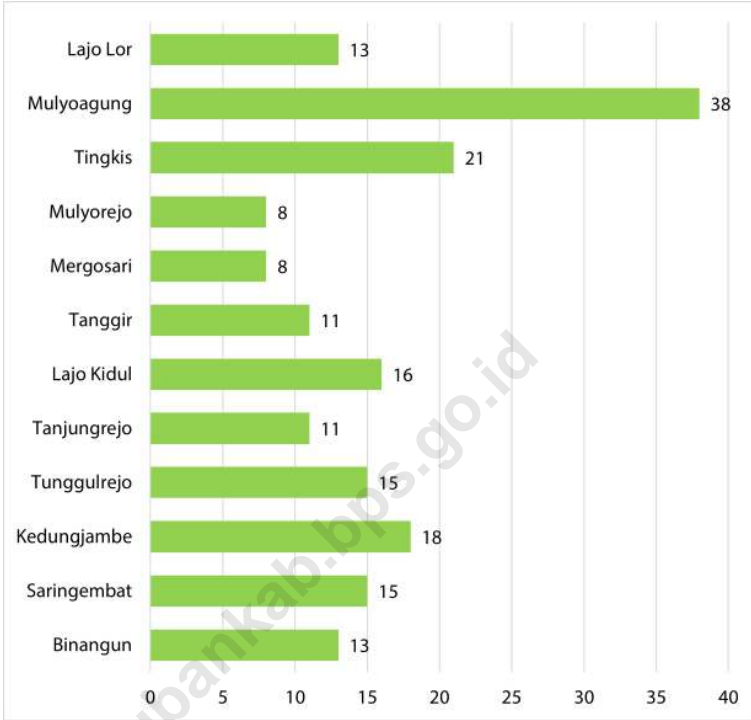
Pegawai Negeri Sipil di Kecamatan Singgahan sebesar 13 Jumlah PNS wanita sebesar 6 dan laki-laki sebesar 7.

DESCRIPTION

Singgahan district 12 Consist of village Kelurahan, 52 Rukun warga and 195 Rukun tetangga. Village with biggest amount of rw is Mulyoagung with 3 rw, and village with the smallest amount of rw is Tingkis with 7 rw.

While for the biggest amount of rt is Mulyoagung with 38 rt and the smallest amount of rt is Mergoasri village with 8 RT.

The number of civil servants in subdistrict Singgahan Is 13 The number of female civil servants is 6 and male civil sevrants is 7 people.



Sumber/Source : Kecamatan Singgahan/Singgahan District

Gambar 2.1
Figures

Jumlah Rukun Tetangga (RT) Menurut Desa/Kelurahan di Kecamatan Singgahan, 2023
Number of Rukun Tetangga by Villages'/Kelurahan in Singgahan District, 2023

2.1 WILAYAH ADMINISTRATIF ADMINISTRATIVE AREA

Tabel 2.1.1 Jumlah Rukun Warga (RW) dan Rukun Tetangga (RT) Menurut Desa/Kelurahan di Kecamatan Singgahan, 2023
Table *Number of Rukun Warga and Rukun Tetangga by Villages'/Kelurahan in Singgahan District, 2023*

Desa/Kelurahan Village/Kelurahan	Rukun Warga (RW)	Rukun Tetangga (RT)
(1)	(2)	(3)
Binangun	4	13
Saringembat	5	15
Kedungjambe	3	18
Tunggulrejo	5	15
Tanjungrejo	4	11
Lajo Kidul	5	16
Tanggir	4	11
Mergosari	4	8
Mulyorejo	3	8
Tingkis	7	21
Mulyoagung	4	38
Lajo Lor	4	13
Singgahan	52	187

Catatan/Note: ...

Sumber/Source: Kecamatan Singgahan/Singgahan District

2.2 SUMBER DAYA MANUSIA HUMAN RESOURCES

Tabel 2.2.1 Jumlah Pegawai Negeri Sipil Menurut Jenis Kelamin di Kecamatan Singgahan, 2023
Table *Number of Civil Servants by Sex in Singgahan District, 2023*

Pemerintah Daerah <i>Local Government</i>	Laki-Laki <i>Male</i>	Perempuan <i>Female</i>	Jumlah <i>Total</i>
(1)	(2)	(3)	(4)
Pemerintah Daerah Kecamatan Singgahan <i>Singgahan District Government</i>	7	6	13

Catatan/Note: ...

Sumber/Source: Kecamatan Singgahan/Singgahan District

Tabel 2.2.2
Table

Jumlah Pegawai Negeri Sipil Pemerintah Kecamatan Singgahan Menurut Tingkat Pendidikan dan Jenis Kelamin, 2023
Number of Civil Servants of Singgahan District Government by Educational Level and Sex, 2023

Tingkat Pendidikan <i>Educational Level</i>	Laki-Laki <i>Male</i>	Perempuan <i>Female</i>	Jumlah <i>Total</i>
(1)	(2)	(3)	(4)
Sekolah Dasar (SD) <i>Primary School</i>	-	-	-
SMP/Sederajat <i>Junior High School</i>	1	-	1
SMA/Sederajat <i>Senior High School</i>	2	1	3
Diploma I/Akta I <i>Diploma I/Akta I</i>	-	-	-
Diploma II/Akta II <i>Diploma II/Akta II</i>	-	-	-
Diploma III/Akta III <i>Diploma III/Akta III</i>	-	1	1
Diploma IV/Akta IV <i>Diploma IV/Akta IV</i>	-	-	-
S1/Sarjana <i>Under Graduate/Bachelor</i>	4	4	8
S2/Pasca Sarjana <i>Graduate</i>	-	-	-
S3/Doktor/Ph.D <i>Post Graduate</i>	-	-	-
Jumlah/Total	7	6	13

Catatan/Note: ...

Sumber/Source: Kecamatan Singgahan/Singgahan District

**Jumlah Penduduk Berdasarkan Jenis Kelamin
di Kecamatan Singgahan Tahun 2023**

Number of Population based on Sex in Singgahan District, 2023



Penduduk Laki-laki

Male Population

22.252

Orang

Persons

Penduduk Perempuan

Female Population

21.974

Orang

Persons

PENJELASAN TEKNIS

1. Penduduk Indonesia adalah semua orang yang berdomisili di wilayah teritorial Indonesia selama 6 bulan atau lebih dan atau mereka yang berdomisili kurang dari 6 bulan tetapi bertujuan menetap.
2. Laju pertumbuhan penduduk adalah angka yang menunjukkan persentase penambahan penduduk dalam jangka waktu tertentu.
3. Kepadatan penduduk adalah rasio Kependudukanbanyaknya penduduk per kilometer persegi.
4. Rasio jenis kelamin adalah perbandingan antara penduduk laki-laki dan penduduk perempuan pada suatu wilayah dan waktu tertentu. Biasanya dinyatakan dengan banyaknya penduduk laki-laki untuk 100 penduduk perempuan.
5. Distribusi penduduk adalah pola persebaran penduduk di suatu wilayah, baik berdasarkan batas-batas geografis maupun berdasarkan batas-batas administrasi pemerintahan.
6. Komposisi penduduk adalah pola persebaran penduduk menurut karakteristiknya, contoh: penduduk menurut kelompok

TECHNICAL NOTES

1. *The population of Indonesia are all residents of the entire territory of Indonesia who have stayed for six months or longer, and those who intended to stay more than six months even though their length of stay is less than six months.*
2. *The growth rate of population is the number that show percentage of population growth within a specified period.*
3. *Population density is ratio of population per square kilometer.*
4. *Sex ratio is the ratio of males population to females population in a given area and time, usually expressed as the number of males for every 100 females.*
5. *Population distribution is the pattern of population distribution in an area, either by geographic boundaries or by government administrative boundaries.*
6. *Population composition is the pattern of population distribution by its characteristics, example: population by age group,*

umur, penduduk menurut jenis
kelamin

population by sex

<https://tubankab.bps.go.id>

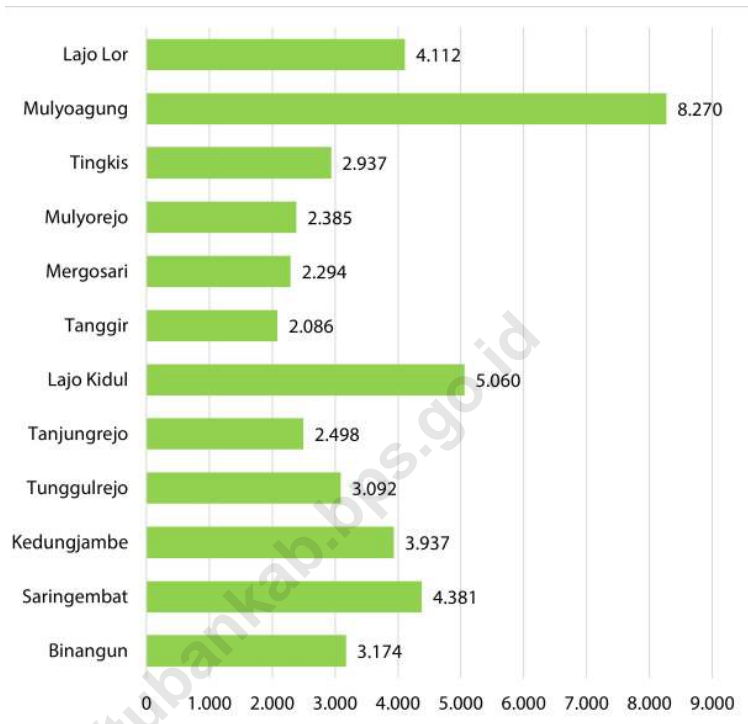
ULASAN

Berdasarkan hasil registrasi oleh Dinas Pendudukan dan Catatan Sipil Kabupaten Tuban tahun 2023 penduduk Kecamatan Singgahan sebesar 44.226. Jika dilihat berdasarkan jenis kelamin jumlah penduduk perempuan sebesar 21.974 dan penduduk laki-laki sebesar 22.252.

DESCRIPTION

According to Population registration from Departement of Population and Civil Registration Tuban, the population in Singgahan subdistrict is 44,226. The population of female is 21,974 and male population is 22,252.

<https://tubankab.bps.go.id>



Catatan/Note:
Sumber/Source: Dinas Kependudukan dan Pencatatan Sipil Kabupaten Tuban/Population and Civil Registration of Tuban Regency

Gambar 3.1 Jumlah Penduduk Kecamatan Singgahan 2023
Figures Population in Singgahan Subdistrict, 2023

Tabel 3.1
Table

Penduduk, Distribusi Persentase Penduduk, Kepadatan Penduduk, Rasio Jenis Kelamin Penduduk Menurut Desa/ Kelurahan di Kecamatan Singgahan, 2023
Population, Percentage Distribution of Population, Population Density, and Population Sex Ratio by Villages/ Kelurahan in Singgahan District, 2023

Desa/Kelurahan Village/Kelurahan	Penduduk/Population		
	Laki-Laki/Male	Perempuan/Female	Jumlah/Total
(1)	(2)	(3)	(4)
Binangun	1.587	1.587	3.174
Saringambat	2.224	2.157	4.381
Kedungjambe	1.982	1.955	3.937
Tunggulrejo	1.532	1.560	3.092
Tanjungrejo	1.236	1.262	2.498
Lajo Kidul	2.513	2.547	5.060
Tanggir	1.030	1.056	2.086
Mergosari	1.172	1.122	2.294
Mulyorejo	1.211	1.174	2.385
Tingkis	1.465	1.472	2.937
Mulyoagung	4.230	4.040	8.270
Lajo Lor	2.070	2.042	4.112
Singgahan	22.252	21.974	44.226

Lanjutan Tabel/*Continued Table 3.1*

Desa/Kelurahan Village/Kelurahan	Persentase Penduduk Percentage of Total Population	Kepadatan Penduduk (per km²) Population Density per sq.km	Rasio Jenis Kelamin Penduduk Population Sex Ratio
(1)	(5)	(6)	(7)
Binangun	7,18	599	100
Saringambat	9,91	2.447	103
Kedungjambe	8,90	498	101
Tunggulrejo	6,99	728	98
Tanjungrejo	5,65	560	98
Lajo Kidul	11,44	1.035	99
Tanggir	4,72	677	98
Mergosari	5,19	566	104
Mulyorejo	5,39	315	103
Tingkis	6,64	541	100
Mulyoagung	18,70	382	105
Lajo Lor	9,30	476	101
Singghan	100,00	559	101

Catatan/*Note*: ...Sumber/*Source*: Dinas Kependudukan dan Pencatatan Sipil Kabupaten Tuban/*Population and Civil Registration of Tuban Regency*

Tabel 3.2
Table

Jumlah Penduduk Menurut Kelompok Umur dan Jenis Kelamin di Kecamatan Singgahan, 2023
Population by Age Groups and Sex in Singgahan District, 2023

Kelompok Umur <i>Age Groups</i>	Jenis Kelamin/Sex		
	Laki-Laki <i>Male</i>	Perempuan <i>Female</i>	Jumlah <i>Total</i>
(1)	(2)	(3)	(4)
0 - 4	1.230	1.113	2.343
5 - 9	1.438	1.505	2.943
10 - 14	1.654	1.529	3.183
15 - 19	1.395	1.409	2.804
20 - 24	1.759	1.592	3.351
25 - 29	1.752	1.475	3.227
30 - 34	1.653	1.540	3.193
35 - 39	1.584	1.409	2.993
40 - 44	1.555	1.590	3.145
45 - 49	1.392	1.445	2.837
50 - 54	1.447	1.567	3.014
55 - 59	1.413	1.445	2.858
60 - 64	1.321	1.254	2.575
65 - 69	882	917	1.799
70 - 74	702	746	1.448
75+	771	1.019	1.790
Singgahan	21.948	21.555	43.503

Catatan/Note: ...

Sumber/Source: Dinas Kependudukan dan Pencatatan Sipil Kabupaten Tuban/Population and Civil Registration of Tuban Regency

SOSIAL DAN KESEJAHTERAAN RAKYAT

SOSIAL AND WELFARE

Jumlah Sekolah Menurut Tingkat Pendidikan di Kecamatan Singgahan Tahun 2023

*Number of Schools by Educational Level in Singgahan
district, 2023*

...

TK

3

RA

22

SD

12

MI

6

SMP

6

MTs

1

SMA

4

SMK

4

MA



PENJELASAN TEKNIS

1. Jumlah Sarana Pendidikan
Banyaknya sarana pendidikan adalah jumlah lembaga pendidikan yang menghasilkan siswa yang lulus dan diakui/disahkan oleh Kementerian Pendidikan dan Kebudayaan yang dibuktikan dengan sertifikat/ijazah. Jenis Sarana Pendidikan: 1. Pos PAUD 2. TK/RA/BA 3. SD/MI 4. SMP/MTs 5. SMA/MA 6. SMK 7. Akademi/PT
2. Fasilitas Kesehatan
Tempat-tempat pelayanan kesehatan seperti Rumah Sakit, Rumah Sakit Umum, Rumah Sakit Khusus, Puskesmas, Puskesmas Pembantu, UKBM (Upaya Kesehatan Bersumberdaya Masyarakat), Pos Kesehatan Desa (Poskesdes), Pondok Bersalin (Poindes), Pos Pelayanan Terpadu (Posyandu), Pos Obat Desa (POD), Pos UKK, Balai Pengobatan, Praktik Pengobatan Tradisional, Pelayanan Kesehatan Tradisional, Dukun Bersalin, Praktik Dokter, Klinik/Praktik Dokter Bersama, Praktik Bidan, Bidan di Desa, Apotek, Petugas Lapangan KB, TKBK, Pos KB.
3. Bencana Alam adalah peristiwa atau serangkaian peristiwa yang mengancam dan mengganggu kehidupan/penghidupan masyarakat yang disebabkan oleh faktor alam antara lain berupa gempa bumi, tsunami, gunung

TECHNICAL NOTES

1. *Number of Educational Facilities*
The number of educational facilities is the number of educational institutions that produce students who graduate and are recognized/validated by the Ministry of Education and Culture as evidenced by certificates/diplomas. Types of Education Facilities: 1. PAUD Post 2. TK/RA/BA 3. SD/MI 4. SMP/MTs 5. SMA/MA 6. SMK 7. Academy/PT Health
2. *Facilities Health care*
facilities such as Hospitals, General Hospitals, Special Hospitals, Health Centers, Sub-Health Centers, UKBM (Community-Based Health Efforts), Village Health Posts (Poskesdes), Maternity Cabins (Poindes), Integrated Service Posts (Posyandu)), Village Drug Post (POD), UKK Post, Medical Center, Traditional Medicine Practice, Traditional Health Services, Maternity Traditional Medicine, Doctor's Practice, Clinic/Joint Doctor's Practice, Midwife Practice, Village Midwife, Pharmacy, Family Planning Field Officer, TKBK, KB Post.
3. *Natural Disasters are events or series of events that threaten and disrupt people's lives/livelihoods caused by natural factors, including earthquakes, tsunamis, volcanic eruptions, floods, droughts, hurricanes and landslides resulting*

meletus, banjir, kekeringan, angin topan, dan tanah longsor sehingga mengakibatkan kerugian materi maupun non-materi.

4. Agama

Ajaran yang berasal dari Tuhan atau hasil renungan manusia yang terkandung dalam kitab suci yang turun temurun diwariskan oleh suatu generasi ke generasi dengan tujuan untuk memberi tuntunan dan pedoman hidup bagi manusia agar mencapai kebahagiaan di dunia dan di akhirat

in material and non-material losses.

4. Religion

Teachings originating from God or the result of human contemplation contained in holy books that are passed down from generation to generation with the aim of providing guidance and guidelines for human life in order to achieve happiness in this world and in the hereafter

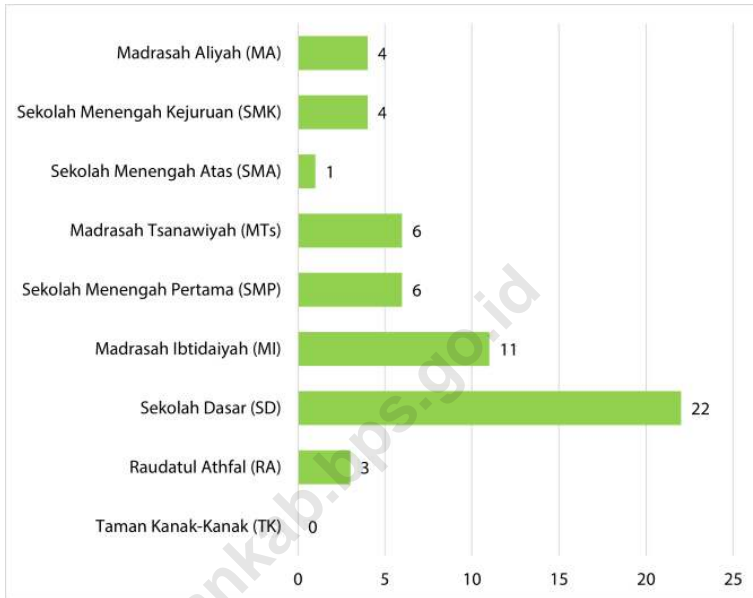
ULASAN

Keberhasilan proses pendidikan sangat tergantung oleh tersediannya sarana dan prasarana serta tenaga pengajar yang memadai. Pada tahun 2023 jumlah sekolah dasar (SD) sejumlah 22 dan Madrasah Ibtidaiyah (MI) sebesar 12. Jumlah Sekolah Menengah Pertama (SMP) sebesar 6. Dan jumlah Madrasah Tsanawiyah sebesar 6 Jumlah SMA/SMA/MA 9.

DESCRIPTION

Success of education process is very depends of the existance of education facility and good teaching staff. In 2023 number of elementary school is 22 And the number of Madrasah Ibtidaiyah is 12. Number of Junior high school is 6 and Madrasah Tsanawiyah is 6. Number of Hightschool is 9.

<https://tubankab.bps.go.id>



Catatan/Note: ³Seluruh Raudatul Athfal (RA) berstatus swasta/*All Raudatul Athfal (RA) are private*

Sumber/Source: ¹Kementerian Pendidikan, Kebudayaan, Riset, dan Teknologi, Sistem Data Pokok Pendidikan, data semester genap/*Ministry of Education, Culture, Research, and Technology, Basic Education Data System, even semester report data*

²Kementerian Agama, EMIS, data semester genap/*Ministry of Religious Affairs, EMIS, genap semester report data*

Gambar 4.1
Figures

Jumlah Sekolah Menurut Tingkat Pendidikan di Kecamatan Singgahan, 2023
Number of Schools by Educational Level in Singgahan district, 2023

4.1 PENDIDIKAN EDUCATION

Tabel 4.1.1 Banyaknya Desa¹/Kelurahan yang Memiliki Fasilitas Sekolah Menurut Tingkat Pendidikan di Kecamatan Singgahan, 2021–2023
Number of Villages¹/Kelurahan Having Educational Facilities by Educational Level in Singgahan District, 2021–2023

Tingkat Pendidikan Educational Level	2021 ²	2022 ³	2023 ³
(1)	(2)	(3)	(4)
Sekolah Dasar (SD) Primary School	12	12	12
Madrasah Ibtidaiyah (MI) Madrasah Ibtidaiyah	9	9	9
Sekolah Menengah Pertama (SMP) Junior High School	9	4	6
Madrasah Tsanawiyah (MTs) Madrasah Tsanawiyah (MTs)	6	6	6
Sekolah Menengah Atas (SMA) Senior High School	5	1	1
Sekolah Menengah Kejuruan (SMK) Vocational High School	4	4	5
Madrasah Aliyah (MA) Madrasah Aliyah	4	4	4
Akademi/Perguruan Tinggi Academy/University	2	2	2

Catatan/Note: ¹Desa pada tabel ini termasuk Unit Permukiman Transmigrasi (UPT) yang masih dibina oleh kementerian terkait/
Villages in this table include Transmigration Settlement Unit which is still fostered by the relevant ministries.

Sumber/Source: ²Badan Pusat Statistik, Pendataan Potensi Desa (Podes)/BPS–Statistics Indonesia, Village Potential Data Collecting
³...

Tabel 4.1.2 Jumlah Sekolah Menurut Tingkat Pendidikan di Kecamatan Singgahan, 2022/2023 dan 2023/2024
Table Number of Schools by Educational Level in Singgahan District, 2022/2023 and 2023/2024

Tingkat Pendidikan Educational Level	Negeri/Public		Swasta/Private		Jumlah/Total	
	2022/2023	2023/2024	2022/2023	2023/2024	2022/2023	2023/2024
(1)	(2)	(3)	(4)	(5)	(6)	(7)
Taman Kanak-Kanak (TK) ¹ /Kindergarten ¹
Raudatul Athfal (RA) ² Raudatul Athfal (RA) ²	-	-	7	3	7	3
Sekolah Dasar (SD) ¹ Elementary Schools ¹	21	20	1	2	22	22
Madrasah Ibtidaiyah (MI) ² /Madrasah Ibtidaiyah (MI) ²	-	-	11	11	11	11
Sekolah Menengah Pertama (SMP) ¹ /Junior High Schools ¹	3	3	3	3	6	6
Madrasah Tsanawiyah (MTs) ² /Madrasah Tsanawiyah (MTs) ²	-	-	6	6	6	6
Sekolah Menengah Atas (SMA) ¹ /Senior High Schools ¹	1	1	-	-	1	1
Sekolah Menengah Kejuruan (SMK) ¹ Vocational High Schools ¹	1	1	3	3	4	4
Madrasah Aliyah (MA) ² Madrasah Aliyah (MA) ²	-	-	4	4	4	4

Catatan/Note: ³ Seluruh Raudatul Athfal (RA) berstatus swasta/All Raudatul Athfal (RA) are private

Sumber/Source: ¹ Kementerian Pendidikan, Kebudayaan, Riset, dan Teknologi, Sistem Data Pokok Pendidikan, data semester genap/
Ministry of Education, Culture, Research, and Technology, Basic Education Data System, even semester report data

² Kementerian Agama, EMIS, data semester genap/Ministry of Religious Affairs, EMIS, genap semester report data

Tabel 4.1.3
Table

Jumlah Guru Menurut Tingkat Pendidikan di Kecamatan Singgahan, 2022/2023 dan 2023/2024
Number of Teachers by Educational Level in Singgahan District, 2022/2023 and 2023/2024

Tingkat Pendidikan Educational Level	Negeri/Public		Swasta/Private		Jumlah/Total	
	2022/2023	2023/2024	2022/2023	2023/2024	2022/2023	2023/2024
(1)	(2)	(3)	(4)	(5)	(6)	(7)
Taman Kanak-Kanak (TK) ¹ /Kindergarten ¹
Raudatul Athfal (RA) ² Raudatul Athfal (RA) ²	-	-	10	11	10	11
Sekolah Dasar (SD) ^{1,3} Elementary Schools ^{1,3}	182	166	10	22	192	188
Madrasah Ibtidaiyah (MI) ² /Madrasah Ibtidaiyah (MI) ²	-	-	124	123	124	123
Sekolah Menengah Pertama (SMP) ^{1,3} Junior High Schools ^{1,3}	68	63	26	28	94	91
Madrasah Tsanawiyah (MTs) ² /Madrasah Tsanawiyah (MTs) ²	-	-	80	84	80	84
Sekolah Menengah Atas (SMA) ^{1,3} /Senior High Schools ^{1,3}	25	27	-	-	25	27
Sekolah Menengah Kejuruan (SMK) ^{1,3} Vocational High Schools ^{1,3}	81	79	40	40	121	119
Madrasah Aliyah (MA) ² Madrasah Aliyah (MA) ²	-	-	65	70	65	70

Catatan/Note: ³ Jumlah guru termasuk kepala sekolah dan guru/The total of teachers including headmaster and teacher.

Sumber/Source: ¹ Kementerian Pendidikan, Kebudayaan, Riset, dan Teknologi, Sistem Data Pokok Pendidikan, data semester genap/ Ministry of Education, Culture, Research, and Technology, Basic Education Data System, even semester report data

² Kementerian Agama, EMIS, data semester genap/Ministry of Religious Affairs, EMIS, even semester report data

Tabel 4.1.4 Jumlah Murid Menurut Tingkat Pendidikan di Kecamatan Singgahan, 2022/2023 dan 2023/2024
Table Number of Pupils by Educational Level in Singgahan District, 2022/2023 and 2023/2024

Tingkat Pendidikan Educational Level	Negeri/Public		Swasta/Private		Jumlah/Total	
	2022/2023	2023/2024	2022/2023	2023/2024	2022/2023	2023/2024
(1)	(2)	(3)	(4)	(5)	(6)	(7)
Taman Kanak-Kanak (TK) ¹ /Kindergarten ¹
Raudatul Athfal (RA) ² Raudatul Athfal (RA) ²	-	-	88	93	88	93
Sekolah Dasar (SD) ¹ Elementary Schools ¹	1.881	1.760	298	390	2.179	2.150
Madrasah Ibtidaiyah (MI) ² /Madrasah Ibtidaiyah (MI) ²	-	-	1.600	1.566	1.600	1.566
Sekolah Menengah Pertama (SMP) ¹ /Junior High Schools ¹	957	953	258	281	1.215	1.234
Madrasah Tsanawiyah (MTs) ² /Madrasah Tsanawiyah (MTs) ²	-	-	1.111	1.118	1.111	1.118
Sekolah Menengah Atas (SMA) ¹ /Senior High Schools ¹	554	606	-	-	554	606
Sekolah Menengah Kejuruan (SMK) ¹ Vocational High Schools ¹	1.338	1.278	557	584	1.895	1.862
Madrasah Aliyah (MA) ² Madrasah Aliyah (MA) ²	-	-	508	468	508	468

Catatan/Note: ...

Sumber/Source: ¹ Kementerian Pendidikan, Kebudayaan, Riset, dan Teknologi, Sistem Data Pokok Pendidikan, data semester genap/ Ministry of Education, Culture, Research, and Technology, Basic Education Data System, even semester report data

² Kementerian Agama, EMIS, data semester genap/Ministry of Religious Affairs, EMIS, even semester report data

4.2 KESEHATAN HEALTH

Tabel 4.2.1 Banyaknya Desa¹/Kelurahan yang Memiliki Sarana Kesehatan Menurut Jenis Sarana Kesehatan di Kecamatan Singgahan, 2021–2023
Number of Villages¹/Kelurahan Health Facilities by Type of Health Facilities in Singgahan District, 2021–2023

Jenis Sarana Kesehatan Type of Health Facilities	2021 ²	2022 ³	2023 ³
(1)	(2)	(3)	(4)
Rumah Sakit Hospital	1	1	1
Rumah Sakit Bersalin Maternity Hospital	-	-	-
Poliklinik/Balai Pengobatan Polyclinic	-	-	1
Puskesmas Rawat Inap Public Health Center with Inpatient Care	1	1	1
Puskesmas Tanpa Rawat Inap Public Health Center without Inpatient Care	-	-	-
Apotek Pharmacy	1	1	3

Catatan/Note: ¹Desa pada tabel ini termasuk Unit Permukiman Transmigrasi (UPT) yang masih dibina oleh kementerian terkait/
Villages in this table include Transmigration Settlement Unit which is still fostered by the relevant ministries.

Sumber/Source: ²Badan Pusat Statistik, Pendataan Potensi Desa (Podes)/BPS-Statistics Indonesia, Village Potential Data Collecting
³...

4.3 PERUMAHAN DAN LINGKUNGAN HOUSING AND ENVIRONMENT

Tabel 4.3.1 Banyaknya Desa¹/Kelurahan Menurut Sumber Air Minum Sebagian Besar Keluarga di Kecamatan Singgahan, 2021–2023
Number of Villages¹/Kelurahan by Drinking Water Source of Majority Family in Singgahan District, 2021–2023

Sumber Air Minum Source of Drinking Water	2021 ²	2022 ³	2023 ³
(1)	(2)	(3)	(4)
Air Kemasan Bermerk/ <i>Branded Bottled Water</i>	-	-	-
Air Isi Ulang/ <i>Refil Water</i>	6	6	6
Leding Dengan Meteran/ <i>Metered Piped Water</i>	1	1	1
Leding Tanpa Meteran/ <i>Non Metered Piped Water</i>	1	1	1
Sumur Bor atau Pompa/ <i>Artesian Well or Pumped Water</i>	-	-	-
Sumur/ <i>Well</i>	-	-	-
Mata Air/ <i>Spring</i>	4	4	4
Sungai/Danau/Kolam/ Waduk/Situ/ Embung/Bendungan/ <i>River/Lake/Pond/ Reservoir/Dam</i>	-	-	-
Air Hujan/ <i>Rainwater</i>	-	-	-
Lainnya/ <i>Others</i>	-	-	-

Catatan/*Note*: ¹ Desa pada tabel ini termasuk Unit Permukiman Transmigrasi (UPT) yang masih dibina oleh kementerian terkait/
Villages in this table include Transmigration Settlement Unit which is still fostered by the relevant ministries.

Sumber/*Source*: ² Badan Pusat Statistik, Pendataan Potensi Desa (Podes)/*BPS-Statistics Indonesia, Village Potential Data Collecting*
³ ...

Tabel 4.3.2
Table

Banyaknya Keluarga Menurut Desa/Kelurahan dan Jenis Pengguna Listrik di Kecamatan Singgahan, 2023
Number of Family by Villages/Kelurahan and Type of Electricity Consumer in Singgahan District, 2023

Desa/Kelurahan <i>Village/Kelurahan</i>	Pengguna Listrik <i>Electricity Consumer</i>			Bukan Pengguna Listrik <i>Not Electricity Consumer</i>
	PLN <i>State Electricity Company</i>	Non-PLN <i>Non-State Electricity Company</i>	Jumlah <i>Total</i>	
(1)	(2)	(3)	(4)	(5)
Binangun	1.112	0	1.112	-
Saringambat	1.879	0	1.879	-
Kedungjambe	1.485	0	1.485	-
Tunggulrejo	1.180	0	1.180	-
Tanjungrejo	859	0	859	-
Lajo Kidul	1.658	0	1.658	-
Tanggir	748	0	748	-
Mergosari	782	0	782	-
Mulyorejo	821	0	821	-
Tingkis	943	0	943	-
Mulyoagung	2.759	0	2.759	-
Lajo Lor	1.291	0	1.291	-
Singgahan	15.517	0	15.517	-

Catatan/Note: ...

Sumber/Source: Pemerintah Desa/Village Government

Tabel
Table 4.3.3

**Banyaknya Desa¹/Kelurahan Menurut Sumber
Penerangan Jalan Utama Desa/Kelurahan di Kecamatan
Singgahan, 2021–2023**
**Number of Villages¹/Kelurahan by Source of Villages/
Kelurahan's Main Street Illumination in Singgahan District,
2021–2023**

Sumber Penerangan Jalan Utama Source of Main Street Illumination	2021 ²	2022 ³	2023 ³
(1)	(2)	(3)	(4)
Listrik Pemerintah/ <i>State Electricity</i>	8	12	12
Listrik Non-Pemerintah/ <i>Non-State Electricity</i>	4	-	-
Non Listrik/ <i>Non-Electric</i>	-	-	-

Catatan/Note: ¹Desa pada tabel ini termasuk Unit Permukiman Transmigrasi (UPT) yang masih dibina oleh kementerian terkait/
Villages in this table include Transmigration Settlement Unit which is still fostered by the relevant ministries.

Sumber/Source: ²Badan Pusat Statistik, Pendataan Potensi Desa (Podes)/BPS-Statistics Indonesia, *Village Potential Data Collecting*

³...

Tabel
Table 4.3.4

Banyaknya Desa¹/Kelurahan Menurut Penggunaan Fasilitas Tempat Buang Air Besar Sebagian Besar Keluarga di Kecamatan Singgahan, 2021–2023
Number of Villages¹/Kelurahan by Toilet Facility Used by Majority Family in Singgahan District, 2021–2023

Fasilitas Tempat Buang Air Besar Toilet Facility	2021²	2022³	2023³
(1)	(2)	(3)	(4)
Jamban/Toilet			
Sendiri/Private	12	12	12
Bersama/Shared	-	-	-
Umum/Public	-	-	-
Bukan Jamban/Non-Toilet	-	-	-
Jumlah/Total	12	12	12

Catatan/Note: ¹Desa pada tabel ini termasuk Unit Permukiman Transmigrasi (UPT) yang masih dibina oleh kementerian terkait/
Villages in this table include Transmigration Settlement Unit which is still fostered by the relevant ministries.

Sumber/Source: ²Badan Pusat Statistik, Pendataan Potensi Desa (Podes)/BPS-Statistics Indonesia, *Village Potential Data Collecting*

³...

Tabel 4.3.5
Table

Banyaknya Desa/Kelurahan Menurut Jenis Bahan Bakar untuk Memasak yang Digunakan Sebagian Besar Keluarga di Kecamatan Singgahan, 2023
Number of Villages/Kelurahan by Type of Cooking Fuel Used by Majority Family in Singgahan District, 2023

Jenis Bahan Bakar untuk Memasak <i>Type of Cooking Fuel</i>	2023
(1)	(2)
Listrik/ <i>Electric</i>	-
Elpiji 5,5 kg/ <i>Blue Gas 5.5 kg-LPG</i>	-
Elpiji 12 kg/ <i>12 kg-LPG</i>	-
Elpiji 3 kg/ <i>3 kg-LPG</i>	12
Gas Kota/ <i>City Gas</i>	-
Biogas/ <i>Biogas</i>	-
Minyak Tanah/ <i>Kerosene</i>	-
Briket/ <i>Briquettes</i>	-
Arang/ <i>Charcoal</i>	-
Kayu Bakar/ <i>Firewood</i>	-
Lainnya/ <i>Others</i>	-
Jumlah/Total	12

Catatan/Note: ...

Sumber/Source: Pemerintah Desa/Village Government

4.4 AGAMA DAN SOSIAL LAINNYA RELIGION AND OTHER SOCIAL AFFAIRS

Tabel 4.4.1 Jumlah Tempat Peribadatan Menurut Desa/Kelurahan di Kecamatan Singgahan, 2023
Table *Number of Worship Places by Villages/Kelurahan in Singgahan District, 2023*

Desa/Kelurahan Village/Kelurahan	Masjid Mosque	Mushola Pray Room	Gereja Protestan Protestant Church	Gereja Katholik Catholic Church	Pura Temple	Vihara
(1)	(2)	(3)	(4)	(5)	(6)	(7)
Binangun	4	28	-	-	-	-
Saringambat	1	21	-	-	-	-
Kedungjambe	5	33	1	-	-	-
Tunggulrejo	2	20	1	-	-	-
Tanjungrejo	2	15	-	-	-	-
Lajo Kidul	3	41	-	-	-	-
Tanggir	1	16	-	-	-	-
Mergosari	5	19	-	-	-	-
Mulyorejo	2	13	-	-	-	-
Tingkis	1	23	-	-	-	-
Mulyoagung	5	56	-	-	-	-
Lajo Lor	5	27	-	-	-	-
Singgahan	36	312	2	-	-	-

Catatan/Note: ...

Sumber/Source: Kantor Kementerian Agama Kabupaten Tuban/ Office of the Ministry of Religios Affair of Tuban Regency

Tabel
Table 4.4.2

**Banyaknya Kejadian Bencana Alam Menurut Desa/
Kelurahan dan Jenis Bencana Alam di Kecamatan
Singgahan, 2023**
*Number of Natural Disaster Events by Villages/Kelurahan
and Type of Natural Disaster in Singgahan District, 2023*

Desa/Kelurahan <i>Village/Kelurahan</i>	Gempa Bumi <i>Earthquake</i>	Tsunami <i>Tsunami</i>	Gunung Meletus <i>Volcanic Eruption</i>	Tanah Longsor <i>Landslide</i>
(1)	(2)	(3)	(4)	(5)
Binangun	-	-	-	-
Saringambat	-	-	-	-
Kedungjambe	-	-	-	-
Tunggulrejo	-	-	-	-
Tanjungrejo	-	-	-	-
Lajo Kidul	-	-	-	-
Tanggir	-	-	-	-
Mergosari	-	-	-	-
Mulyorejo	-	-	-	-
Tingkis	-	-	-	-
Mulyoagung	-	-	-	-
Lajo Lor	-	-	-	-
Singgahan	-	-	-	-

Lanjutan Tabel/*Continued Table* 4.4.2

Desa/Kelurahan Village/Kelurahan	Banjir Floods	Banjir Bandang Flash Floods	Kekeringan Drought	Kebakaran Hutan dan Lahan Forest and Land Fires
(1)	(6)	(7)	(8)	(9)
Binangun	-	-	-	-
Saringembat	-	-	-	-
Kedungjambe	-	-	-	-
Tunggulrejo	-	-	-	-
Tanjungrejo	-	-	-	-
Lajo Kidul	-	-	-	-
Tanggir	-	-	-	-
Mergosari	1	-	-	-
Mulyorejo	-	-	-	-
Tingkis	1	-	-	-
Mulyoagung	-	-	-	-
Lajo Lor	-	-	-	-
Singgahan	2	-	-	-

Lanjutan Tabel/*Continued Table* 4.4.2

Desa/Kelurahan Village/Kelurahan	Angin Puyuh/ Puting Beliung/ Topan Tornado/Typhoon	Gelombang Pasang Tidal Wave	Abrasi Abrasion
(1)	(10)	(11)	(12)
Binangun	-	-	-
Saringembat	1	-	-
Kedungjambe	-	-	-
Tunggulrejo	-	-	-
Tanjungrejo	-	-	-
Lajo Kidul	-	-	-
Tanggir	-	-	-
Mergosari	-	-	-
Mulyorejo	-	-	-
Tingkis	-	-	-
Mulyoagung	-	-	-
Lajo Lor	-	-	-
Singgahan	1	-	-

Catatan/*Note*: ...Sumber/*Source*: Pemerintah Desa/Village Government

Tabel 4.4.3
Table

Banyaknya Korban Jiwa Akibat Bencana Alam Menurut Desa/Kelurahan dan Jenis Bencana Alam di Kecamatan Singgahan, 2023
Number of Fatalities Due to Natural Disasters by Villages/ Kelurahan and Type of Natural Disaster in Singgahan District, 2023

Desa/Kelurahan <i>Village/Kelurahan</i>	Gempa Bumi <i>Earthquake</i>	Tsunami <i>Tsunami</i>	Gunung Meletus <i>Volcanic Eruption</i>	Tanah Longsor <i>Landslide</i>
(1)	(2)	(3)	(4)	(5)
Binangun	-	-	-	-
Saringembat	-	-	-	-
Kedungjambe	-	-	-	-
Tunggulrejo	-	-	-	-
Tanjungrejo	-	-	-	-
Lajo Kidul	-	-	-	-
Tanggir	-	-	-	-
Mergosari	-	-	-	-
Mulyorejo	-	-	-	-
Tingkis	-	-	-	-
Mulyoagung	-	-	-	-
Lajo Lor	-	-	-	-
Singgahan	-	-	-	-

Lanjutan Tabel/*Continued Table 4.4.3*

Desa/Kelurahan Village/Kelurahan	Banjir Floods	Banjir Bandang Flash Floods	Kekeringan Drought	Kebakaran Hutan dan Lahan Forest and Land Fires
(1)	(6)	(7)	(8)	(9)
Binangun	-	-	-	-
Saringembat	-	-	-	-
Kedungjambe	-	-	-	-
Tunggulrejo	-	-	-	-
Tanjungrejo	-	-	-	-
Lajo Kidul	-	-	-	-
Tanggir	-	-	-	-
Mergosari	-	-	-	-
Mulyorejo	-	-	-	-
Tingkis	-	-	-	-
Mulyoagung	-	-	-	-
Lajo Lor	-	-	-	-
Singgahan	-	-	-	-

Lanjutan Tabel/*Continued Table* 4.4.3

Desa/Kelurahan Village/Kelurahan	Angin Puyuh/ Puting Beliung/ Topan Tornado/Typhoon	Gelombang Pasang Tidal Wave	Abrasi Abrasion
(1)	(10)	(11)	(12)
Binangun	-	-	-
Saringembat	-	-	-
Kedungjambe	-	-	-
Tunggulrejo	-	-	-
Tanjungrejo	-	-	-
Lajo Kidul	-	-	-
Tanggir	-	-	-
Mergosari	-	-	-
Mulyorejo	-	-	-
Tingkis	-	-	-
Mulyoagung	-	-	-
Lajo Lor	-	-	-
Singgahan	-	-	-

Catatan/Note: ...

Sumber/Source: Pemerintah Desa/Village Government

Tabel
Table 4.4.4

Banyaknya Desa/Kelurahan yang Memiliki Kelompok Kegiatan Olahraga Menurut Jenis Olahraga dan Ketersediaan Fasilitas/Lapangan Olahraga di Kecamatan Singgahan, 2023
Number of Villages/Kelurahan Having Sport Activities Groups by Type of Sport and Availability of Sport Facilities/Fields in Singgahan District, 2023

Jenis Olahraga <i>Type of Sport</i>	Kondisi Fasilitas/Lapangan Olahraga <i>Condition of Sport Facilities/Fields</i>			Tidak Ada Fasilitas/ Lapangan Olahraga <i>No Sport Facilities/ Fields</i>
	Baik	Rusak Sedang	Rusak Parah	
(1)	(2)	(3)	(4)	(5)
Sepak Bola/ <i>Soccer</i>	7	-	1	4
Bola Voli/ <i>Volley Ball</i>	7	-	1	4
Bulu Tangkis/ <i>Badminton</i>	7	-	1	4
Bola Basket/ <i>Basket Ball</i>	7	-	1	4
Tenis Lapangan/ <i>Court Tennis</i>	7	-	1	4
Tenis Meja/ <i>Table Tennis</i>	7	-	1	4
Futsal	7	-	1	4
Renang/ <i>Swimming</i>	7	-	1	4
Bela Diri/ <i>Martial Arts</i>	7	-	1	4
Bilyard/ <i>Billiards</i>	7	-	1	4
Fitnes, Aerobik, dll/ <i>Fitness, Aerobics, etc</i>	7	-	1	4
Lainnya/ <i>Others</i>	7	-	1	4

Catatan/Note: ...

Sumber/Source: Pemerintah Desa/Village Government

Produksi Tanaman Sayuran Berdasarkan Jenis Tanaman di Kecamatan Singgahan Tahun 2023

Production of Seasonal Vegetables by Kind of Plants in Singgahan District, 2023

Bawang Merah

54 kuintal



Cabai Besar

72 kuintal



Cabai Keriting

30 kuintal



Cabai Rawit

54 kuintal



PENJELASAN TEKNIS

1. Tanaman sayuran dan buah-buahan semusim adalah tanaman sumber vitamin, garam mineral dan lain-lain yang dikonsumsi dari bagian tanaman yang berupa daun, bunga, buah, dan umbinya, yang berumur kurang dari satu tahun. Tanaman buah-buahan semusim adalah tanaman sumber vitamin, garam mineral, dan lain-lain yang dikonsumsi dari bagian tanaman yang berupa buah, berumur kurang dari satu tahun, tidak berbentuk pohon/rumpun tetapi menjalar dan berbatang lunak.
2. Tanaman buah-buahan dan sayuran tahunan
Tanaman buah-buahan tahunan adalah tanaman sumber vitamin, garam mineral, dan lain-lain yang dikonsumsi dari bagian tanaman yang berupa buah dan merupakan tanaman tahunan. Tanaman sayuran tahunan adalah tanaman sumber vitamin, garam mineral, dan lain-lain yang dikonsumsi dari bagian tanaman yang berupa daun dan atau buah yang berumur lebih dari satu tahun.
3. Tanaman hias adalah tanaman yang mempunyai nilai keindahan baik bentuk, warna daun, tajuk maupun bunganya, sering digunakan untuk penghias pekarangan dan lain sebagainya.

TECHNICAL NOTES

1. *Seasonal vegetable and fruit plants*
Seasonal vegetable plants are plants which are the sources of vitamin, mineral salt, etc, consumed from the part of the plant in the form of leaf, flower, fruit, and root with the age of less than one year. Seasonal fruit plants are plants which are the sources of vitamin, mineral salt, etc, consumed from the part of the plant in the form of fruits. These plants are creeps with the age of less than one year.
2. *Annual fruit and vegetable plants*
Annual fruit plants are plants hich are the sources of vitamin, contained mineral salt, etc, consumed from the part of plant in the form of fruit and more than one year of age. Annual vegetable plants are plants which are the sources of vitamin, contained mineral salt, etc, consumed from the part of the plant in the form of vegetable and more than one year of age.
3. *Ornamental plants are plants which have a beauty value, either in shape, colour of leaf or crown of flower, and they are often used as a yard decorator.*

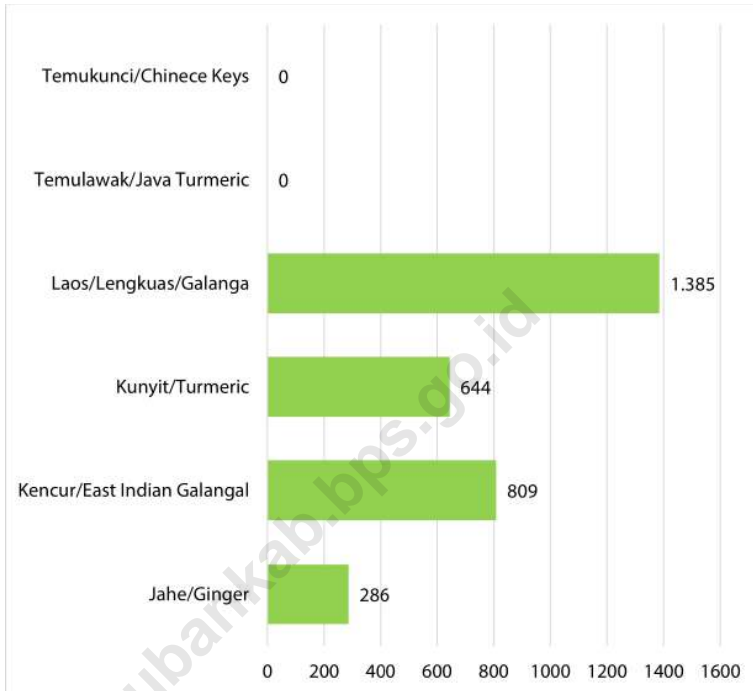
ULASAN

Data tanaman sayuran dalam publikasi ini meliputi bawang merah, bawang daun, tomat, cabe besar, dll.

DESCRIPTION

Crop vegetable data in this publication cover shallot, spring onion, tomato, eggplant, cucumber, longbeans, big chili, etc.

<https://tubankab.bps.go.id>



Catatan/Note: ...

Sumber/Source: Badan Pusat Statistik, Statistik Pertanian Hortikultura SPH-TBF/BPS-Statistics Indonesia, Agricultural Statistic for Horticulture SPH-TBF

Gambar 5.1
Figures

Produksi Tanaman Biofarmaka Menurut Jenis Tanaman di Kecamatan Singgahan (kg), 2023
Production of Medicinal Plants by Kind of Plant in Singgahan District (kg), 2023

Tabel 5.1
Table

Luas Panen Tanaman Sayuran dan Buah-buahan Semusim Menurut Jenis Tanaman di Kecamatan Singgahan (ha), 2020–2023
Harvested Area of Seasonal Vegetables and Fruits by Kind of Plant in Singgahan District (ha), 2020–2023

Jenis Tanaman <i>Kind of Plants</i>	2020	2021	2022	2023
(1)	(2)	(3)	(4)	(5)
Sayuran/Vegetables:				
Bawang Merah/ <i>Shallots</i>	13	8	12	10
Cabai Besar/TW/Teropong <i>Chili/Big Chili</i>	10	20	13	11
Cabai Keiting <i>Curly Chili</i>	-	-	4	4
Cabai Rawit <i>Chili/Cayenne Pepper</i>	22	16	4	9
Kentang/ <i>Potato</i>	-	-	-	-
Kubis/ <i>Cabbage</i>	-	-	-	-
Tomat/ <i>Tomato</i>	-	-	1	6
Bawang Putih/ <i>Garlic</i>	-	-	-	-
Terung	2	5	1	6
Buah–buahan/Fruits:				
Melon/ <i>Melon</i>	-	-	-	-
Semangka/ <i>Watermelon</i>	-	-	-	-

Catatan/Note: ...

Sumber/Source: Badan Pusat Statistik, Statistik Pertanian Hortikultura SPH-SBS/BPS-Statistics Indonesia, *Agricultural Statistic for Horticulture SPH-SBS*

Tabel 5.2
Table

Produksi Tanaman Sayuran dan Buah-buahan Semusim Menurut Jenis Tanaman di Kecamatan Singgahan (kuintal), 2020–2023
Production of Seasonal Vegetables and Fruits by Kind of Plant in Singgahan District (kuintal), 2020–2023

Jenis Tanaman <i>Kind of Plants</i>	2020	2021	2022	2023
(1)	(2)	(3)	(4)	(5)
Sayuran/Vegetables:				
Bawang Merah/ <i>Shallots</i>	485	620	78	54
Cabai Besar/TW/Teropong <i>Chili/Big Chili</i>	200	1.119	228	72
Cabai Keiting <i>Curly Chili</i>	-	-	90	30
Cabai Rawit <i>Chili/Cayenne Pepper</i>	440	430	78	54
Kentang/ <i>Potato</i>	-	-	-	-
Kubis/ <i>Cabbage</i>	-	-	-	-
Tomat/ <i>Tomato</i>	-	-	30	67
Bawang Putih/ <i>Garlic</i>	-	-	-	-
Terung	70	420	100	310
Buah–buahan/Fruits:				
Melon/ <i>Melon</i>	-	-	-	-
Semangka/ <i>Watermelon</i>	-	-	-	-

Catatan/Note: ...

Sumber/Source: Badan Pusat Statistik, Statistik Pertanian Hortikultura SPH-SBS/BPS-Statistics Indonesia, *Agricultural Statistic for Horticulture SPH-SBS*

Tabel 5.3 Luas Panen Tanaman Biofarmaka Menurut Jenis Tanaman di Kecamatan Singgahan (m²), 2020–2023
Table *Harvested Area of Medicinal Plants by Kind of Plant in Singgahan District (m²), 2020–2023*

Jenis Tanaman Kind of Plants	2020	2021	2022	2023
(1)	(2)	(3)	(4)	(5)
<i>Jahe/Ginger</i>	500	3.955	1.226	664
<i>Kencur/East Indian Galangal</i>	250	3.078	1.949	509
<i>Kunyit/Turmeric</i>	250	3.411	2.351	550
<i>Laos/Lengkuas/Galangal</i>	250	3.524	1.459	596
Temulawak/Java Turmeric	12	5.000	69	-
Temukunci/Chinese Keys	-	-	-	-

Catatan/Note: ...

Sumber/Source: Badan Pusat Statistik, Statistik Pertanian Hortikultura SPH-TBF/BPS-Statistics Indonesia, Agricultural Statistic for Horticulture SPH-TBF

Tabel 5.4
Table

Produksi Tanaman Biofarmaka Menurut Jenis Tanaman di Kecamatan Singgahan (kg), 2020–2023
Production of Medicinal Plants by Kind of Plant in Singgahan District (kg), 2020–2023

Jenis Tanaman Kind of Plants	2020	2021	2022	2023
(1)	(2)	(3)	(4)	(5)
<i>Jahe/Ginger</i>	548	7.060	1.226	286
<i>Kencur/East Indian Galangal</i>	94	3.188	1.951	809
<i>Kunyit/Turmeric</i>	166	7.990	2.371	644
<i>Laos/Lengkuas/Galangal</i>	250	7.590	710	1.385
Temulawak/Java Turmeric	12	5.000	49	-
Temukunci/Chinese Keys	-	-	-	-

Catatan/Note: ...

Sumber/Source: Badan Pusat Statistik, Statistik Pertanian Hortikultura SPH-TBF/BPS-Statistics Indonesia, Agricultural Statistic for Horticulture SPH-TBF

Tabel 5.5 Luas Panen Tanaman Hias Menurut Jenis Tanaman di Kecamatan Singgahan (m²), 2020–2023
Table *Harvested Area of Ornamental Plants by Kind of Plant in Singgahan District (m²), 2020–2023*

Jenis Tanaman Kind of Plants	2020	2021	2022	2023
(1)	(2)	(3)	(4)	(5)
<i>Anggrek/Orchid</i>	-	-	-	-
<i>Krisan/Chrysantemum</i>	-	-	-	-
<i>Mawar/Rose</i>	-	-	35	56
<i>Sedap Malam/Tuberose</i>	-	-	11	-
<i>Melati/Jasmine</i>	-	150	16	62
<i>Palem/Palm</i>	-	-	11	8

Catatan/Note: ...

Sumber/Source: Badan Pusat Statistik, Statistik Pertanian Hortikultura SPH-TH/BPS-Statistics Indonesia, *Agricultural Statistik for Horticulture SPH-TH*

Tabel 5.6 **Produksi Tanaman Hias Menurut Jenis Tanaman di Kecamatan Singgahan (tangkai), 2020–2023**
Table **Production of Ornamental Plants by Kind of Plant in Singgahan District (stalks), 2020–2023**

Jenis Tanaman Kind of Plants	2020	2021	2022	2023
(1)	(2)	(3)	(4)	(5)
Anggrek/Orchid	-	-	-	-
Krisan/Chrysantemum	-	-	-	-
Mawar/Rose	-	-	59	56
Sedap Malam/Tuberose	-	-	15	-
Melati/Jasmine	-	17	2	62
Palem/Palm	-	-	11	8

Catatan/Note: ...

Sumber/Source: Badan Pusat Statistik, Statistik Pertanian Hortikultura SPH-TH/BPS-Statistics Indonesia, Agricultural Statistik for Horticulture SPH-TH

Tabel 5.7
Table

Produksi Buah-Buahan dan Sayuran Tahunan Menurut Jenis Tanaman di Kecamatan Singgahan (kuintal), 2020–2023
Production of Annual Fruits and Vegetables by Kind of Plant in Singgahan District (quintal), 2020–2023

Jenis Tanaman <i>Kind of Plants</i>	2020	2021	2022	2023
(1)	(2)	(3)	(4)	(5)
Buah–Buahan/Fruits:				
<i>Mangga/Mango</i>	8.890	3.011	546	-
<i>Durian/Durian</i>	-	-	-	-
<i>Jeruk Siam/Kepron/Orange/Tangerine</i>	68.889	13.072	494	-
<i>Pisang/Banana</i>	2.716	633	90	-
<i>Pepaya/Papaya</i>	94	17	26	-
<i>Salak/Snakefruit</i>	-	-	-	-
<i>Belimbing/Star Fruit</i>	2.086	613	94	195
<i>Sawo/Sapodilla</i>	87	35	52	11
Sayuran/Vegetables:				
<i>Petai</i>	-	-	-	-
<i>Melinjo</i>	-	-	-	-

Catatan/Note: ...

Sumber/Source: Badan Pusat Statistik, Statistik Pertanian Hortikultura SPH-BST/BPS-Statistics Indonesia, Agricultural Statistic for Horticulture SPH-BST

**Jumlah Desa Prasarana Transportasi Antar
desa/kelurahan Serta Jenis Sinyal Internet Telepon
Seluler Menurut Desa/Kelurahan di Kecamatan
Singgahan, 2023**

*Number of Village that Inter-Villages/Kelurahan
Transportation Infrastructure and Kind of Signal Internet
Cellucer Facilities by Villages/Kelurahan in Singgahan
District, 2023*



**Prasarana Transportasi
12 Desa Aspal**

**Jenis Signal Internet
12 Desa 4G/LTE**

PENJELASAN TEKNIS

1. Hotel adalah bangunan berkamar banyak yang disewakan sebagai tempat untuk menginap dan tempat makan orang yang sedang dalam perjalanan; bentuk akomodasi yang dikelola secara komersial, disediakan bagi setiap orang untuk memperoleh pelayanan, penginapan, makan dan minum.

TECHNICAL NOTES

1. *Hotel is a multi-room building rented out as a place to stay and a place to eat for people who are traveling; a form of commercially managed accommodation, provided for everyone to obtain services, lodging, eating and drinking.*

<https://tubankab.bps.go.id>

ULASAN

DESCRIPTION

Tidak terdapat Akomodasi hotel, penginapan juga terdapat di Kecamatan Singgahan.

There is no hotel accomodation, and Inn in Singgahan district.

<https://tubankab.bps.go.id>



Catatan/Note: ...
 Sumber/Source: Pemerintah Desa/Village Government

Gambar 6.1
Figures

Jumlah Operator Layanan Komunikasi Telepon Seluler Menurut Desa/Kelurahan di Kecamatan Singgahan, 2023
Number of Cellular Phone Communication Service Operators by Villages/Kelurahan in Singgahan District, 2023

6.1 PARIWISATA TOURISM

Tabel 6.1.1 Jumlah Sarana Akomodasi Menurut Desa/Kelurahan dan Jenis Akomodasi di Kecamatan Singgahan, 2023
Table *Number of Accomodation Facilities by Villages/Kelurahan and Type of Accomodation in Singgahan District, 2023*

Desa/Kelurahan Village/Kelurahan	Hotel	Penginapan Inn
(1)	(2)	(3)
Binangun	-	-
Saringambat	-	-
Kedungjambe	-	-
Tunggulrejo	-	-
Tanjungrejo	-	-
Lajo Kidul	-	-
Tanggir	-	-
Mergosari	-	-
Mulyorejo	-	-
Tingkis	-	-
Mulyoagung	-	-
Lajo Lor	-	-
Singgahan	-	-

6.2 TRANSPORTASI DAN KOMUNIKASI TRANSPORTATION AND COMMUNICATION

Tabel 6.2.1 Prasarana dan Sarana Transportasi Antardesa/Kelurahan Menurut Desa/Kelurahan di Kecamatan Singgahan, 2023
Inter-Villages/Kelurahan Transportation Infrastructure and Facilities by Villages/Kelurahan in Singgahan District, 2023

Desa/Kelurahan <i>Village/Kelurahan</i>	Jenis Prasarana Transportasi <i>Type of Transportation Infrastructure</i>	Keberadaan Angkutan Umum <i>Availability of Public Transportation</i>
(1)	(2)	(3)
Binangun	Darat	Ada, tanpa trayek tetap
Saringembat	Darat	Ada, dengan trayek tetap
Kedungjambe	Darat	Ada, dengan trayek tetap
Tunggulrejo	Darat	Ada, dengan trayek tetap
Tanjungrejo	Darat	Ada, tanpa trayek tetap
Lajo Kidul	Darat	Ada, tanpa trayek tetap
Tanggir	Darat	Ada, tanpa trayek tetap
Mergosari	Darat	Ada, tanpa trayek tetap
Mulyorejo	Darat	Ada, dengan trayek tetap
Tingkis	Darat	Ada, tanpa trayek tetap
Mulyoagung	Darat	Ada, dengan trayek tetap
Lajo Lor	Darat	Ada, tanpa trayek tetap

Catatan/Note: Isian kolom (2): "Darat", "Air", "Darat dan Air", "Udara"

Isian Kolom (3): "Ada, dengan trayek tetap", "Ada, tanpa trayek tetap", "Tidak ada angkutan umum"

Sumber/Source: Pemerintah Desa/Village Government

Lanjutan Tabel/*Continued Table 6.2.1*

Desa/Kelurahan Village/Kelurahan	Jenis Permukaan Jalan Darat Terluas Type of The Widest Road Surface	Dapat Dilalui Kendaraan Bermotor Roda 4 atau Lebih Passable by Vehicle with 4 or more Wheels
(1)	(4)	(5)
Binangun	Aspal/beton	Sepanjang tahun
Saringembat	Aspal/beton	Sepanjang tahun
Kedungjambe	Aspal/beton	Sepanjang tahun
Tunggulrejo	Aspal/beton	Sepanjang tahun
Tanjungrejo	Aspal/beton	Sepanjang tahun
Lajo Kidul	Aspal/beton	Sepanjang tahun
Tanggir	Aspal/beton	Sepanjang tahun
Mergosari	Aspal/beton	Sepanjang tahun
Mulyorejo	Aspal/beton	Sepanjang tahun
Tingkis	Aspal/beton	Sepanjang tahun
Mulyoagung	Aspal/beton	Sepanjang tahun
Lajo Lor	Aspal/beton	Sepanjang tahun

Catatan/Note: Jika kolom (2) berisi "Air" atau "Udara", maka kolom (4) dan (5) diisi dengan "-"; Jika kolom (2): "Darat" atau "Darat dan Air" maka: isian kolom (4): "Aspal/Beton", "Diperkeras (kerikil, batu, dll)", "Tanah", "Lainnya"; Isian Kolom (5): "Sepanjang tahun", "Sepanjang tahun kecuali saat kondisi tertentu", "Tidak dapat dilalui sepanjang tahun"

Sumber/Source: Pemerintah Desa/Village Government

Tabel
Table 6.2.2

Keberadaan Kantor Pos/Pos Pembantu/Rumah Pos, Pos Keliling, dan Perusahaan/Agen Jasa Ekspedisi Swasta Menurut Desa/Kelurahan di Kecamatan Singgahan, 2023
Number of Post Office/Subsidiary of Post Office, Mobile Portal Service, Private Expedition Service Company by Villages/Kelurahan in Singgahan District, 2023

Desa/Kelurahan <i>Village/Kelurahan</i>	Kantor Pos/Pos Pembantu/Rumah Pos <i>Post Office/Subsidiary of Post Office</i>	Pos Keliling <i>Mobile Portal Service</i>	Perusahaan/Agen Jasa Ekspedisi Swasta <i>Private Expedition Service Company</i>
(1)	(2)	(3)	(4)
Binangun	Tidak Ada	Ada	Beroperasi
Saringambat	Beroperasi	Ada	Tidak Ada
Kedungjambe	Tidak Ada	Ada	Tidak Ada
Tunggulrejo	Tidak Ada	Ada	Tidak Ada
Tanjungrejo	Tidak Ada	Ada	Tidak Ada
Lajo Kidul	Tidak Ada	Ada	Tidak Ada
Tanggir	Beroperasi	Ada	Beroperasi
Mergosari	Tidak Ada	Ada	Tidak Ada
Mulyorejo	Tidak Ada	Tidak Ada	Tidak Ada
Tingkis	Tidak Ada	Tidak Ada	Tidak Ada
Mulyoagung	Beroperasi	Ada	Beroperasi
Lajo Lor	Tidak Ada	Ada	Beroperasi

Catatan/Note: Isian kolom (2) dan (4): "Beroperasi", "Jarang Beroperasi", "Tidak beroperasi", "Tidak Ada", Isian kolom (3): "Ada", "tidak ada"

Sumber/Source: Pemerintah Data/Village Government

Tabel 6.2.3 Jumlah Menara Telepon seluler dan Operator Layanan Komunikasi Telepon Seluler Menurut Desa/Kelurahan di Kecamatan Singgahan, 2023
Number of Base Transceiver Station (BTS) and Cellular Phone Communication Service Operators by Villages/ Kelurahan in Singgahan District, 2023

Desa/Kelurahan Village/Kelurahan	Jumlah Menara Telepon seluler Number of Base Transceiver Station (BTS)	Jumlah Operator Layanan Komunikasi Telepon Seluler Cellular Phone Communication Service Operators
(1)	(2)	(3)
Binangun	1	5
Saringembat	0	5
Kedungjambe	2	5
Tunggulrejo	1	5
Tanjungrejo	1	5
Lajo Kidul	0	5
Tanggir	1	5
Mergosari	1	5
Mulyorejo	0	4
Tingkis	0	4
Mulyoagung	3	5
Lajo Lor	2	5
Singgahan	12	58

Catatan/Note: ...

Sumber/Source: Pemerintah Data/Village Government

Tabel
Table 6.2.4

**Kekuatan Sinyal Telepon Seluler dan Jenis Sinyal Internet
Telepon Seluler Menurut Desa/Kelurahan di Kecamatan
Singgahan, 2023**
*The Strenght of Cellular Phone Signal and Kind of Signal
Internet Cellucer of by Villages/Kelurahan in Singgahan
District, 2023*

Desa/Kelurahan Village/Kelurahan	Kekuatan Sinyal Telepon Seluler The Strenght of Cellular Phone Signal	Jenis Sinyal Internet Telepon Seluler Type of Cellular Phone Signal
(1)	(2)	(3)
Binangun	Sangat Kuat	5G/4G/LTE
Saringambat	Sangat Kuat	5G/4G/LTE
Kedungjambe	Kuat	5G/4G/LTE
Tunggulrejo	Sangat Kuat	5G/4G/LTE
Tanjungrejo	Sangat Kuat	5G/4G/LTE
Lajo Kidul	Sangat Kuat	5G/4G/LTE
Tanggir	Sangat Kuat	5G/4G/LTE
Mergosari	Sangat Kuat	5G/4G/LTE
Mulyorejo	Sangat Kuat	5G/4G/LTE
Tingkis	Sangat Kuat	5G/4G/LTE
Mulyoagung	Sangat Kuat	5G/4G/LTE
Lajo Lor	Sangat Kuat	5G/4G/LTE

Catatan/Note: Isian kolom 2: "Sangat kuat", "Kuat", "Lemah", "Tidak ada sinyal"; Isian Kolom (3): "4G/LTE"; "3G/H/H+/EVDO", "2,5G/E/GPRS", "Tidak ada sinyal internet"; jika kolom (2) berisi "Tidak ada sinyal" maka kolom (3) diisi dengan "--"

Sumber/Source: Pemerintah Data/Village Government

PERBANKAN, KOPERASI, DAN PERDAGANGAN

BANKING, COOPERATIVE, AND TRADE

Jumlah Sarana Perdagangan Tahun 2023

Number of Trading Facilities in 2023

9

Kelompok Pertokoan

3

Pasar Permanen

2

Pasar Semi Permanen

4

Pasar Tanpa Bangunan

9

Mini market/Swalayan

0

Rumah makan/Restoran



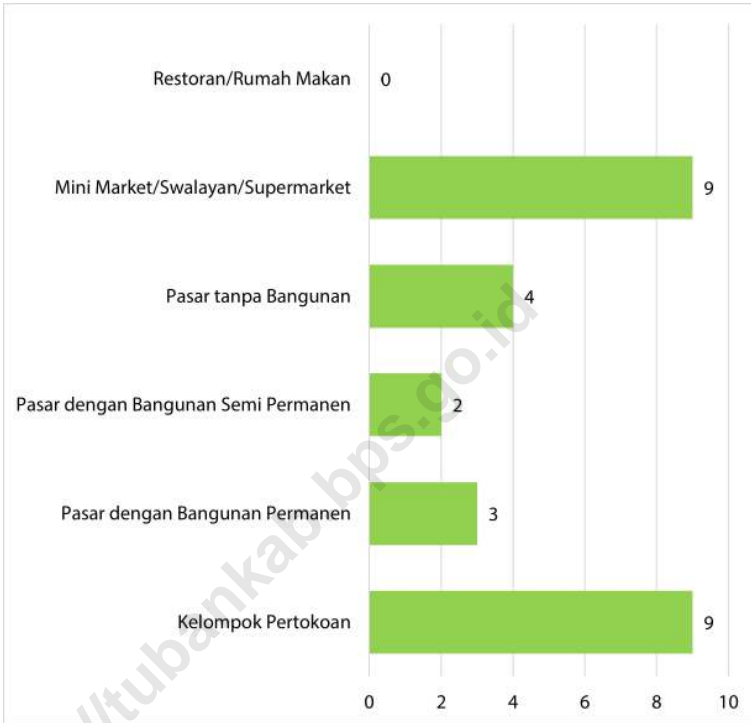
ULASAN

Sarana prasarana ekonomi yang ada di Kecamatan Singgahan pada tahun 2023 antara lain sebesar 3 pasar Semipermanen, 2 pasar permanen 4 pasar tanpa bangunan, 9 minimarket/supermarket, dan 0 rumah makan/restoran.

DESCRIPTION

The existing economic infrastructure in Singgahan District in 2023 includes 3 semi-permanent market, 2 permanent market, 4 markets without buildings, 9 minimarket/supermarket, and 0 restaurants/restaurants.

<https://tubankab.bps.go.id>



Catatan/Note: ..

Sumber/Source: Pemerintah Desa/Village Government

Gambar 7.1
Figures

Banyaknya Sarana Perdagangan Menurut Desa/Kelurahan dan Jenis Sarana Perdagangan di Kecamatan Singgahan, 2023

Number of Trade Facilities by Villages/Ward and Type of Trade Facilities in Singgahan Subdistrict, 2023

Tabel 7.1
Table

Banyaknya Sarana Lembaga Keuangan Bank Menurut Desa/Kelurahan dan Jenis Bank di Kecamatan Singgahan, 2023
Number of Bank by Villages/Kelurahan and Type of Bank in Singgahan District, 2023

Desa/Kelurahan Village/Kelurahan	Bank Umum Pemerintah Government Bank	Bank Umum Swasta Private Bank	Bank Perkreditan Rakyat (BPR) Rural Bank
(1)	(2)	(3)	(4)
Binangun	-	-	-
Saringembat	-	-	-
Kedungjambe	-	-	-
Tunggulrejo	-	-	-
Tanjungrejo	-	-	-
Lajo Kidul	-	-	-
Tanggir	-	-	-
Mergosari	-	-	-
Mulyorejo	-	-	-
Tingkis	-	-	-
Mulyoagung	1	-	-
Lajo Lor	-	-	-
Singgahan	1	-	-

Catatan/Note: ..

Sumber/Source: Pemerintah Desa/Village Government

Tabel
Table 7.2

**Banyaknya Koperasi Aktif Menurut Menurut Desa/
Kelurahan dan Jenis Koperasi di Kecamatan Singgahan,
2023**
*Number of Cooperative by Villages/Kelurahan and Type of
Cooperative in Singgahan District, 2023*

Desa/Kelurahan <i>Village/Kelurahan</i>	Koperasi Unit Desa (KUD) <i>Village Cooperative Unit</i>	Koperasi Industri Kecil dan Kerajinan Rakyat (Kopinkra) <i>Small Industry and Citizen Handicraft Cooperative</i>
(1)	(2)	(3)
Binangun	-	-
Saringembat	-	-
Kedungjambe	-	-
Tunggulrejo	-	-
Tanjungrejo	-	-
Lajo Kidul	-	-
Tanggir	-	-
Mergosari	-	-
Mulyorejo	-	-
Tingkis	-	-
Mulyoagung	-	-
Lajo Lor	-	-
Singgahan	-	-

Lanjutan Tabel/*Continued Table 7.2*

Desa/Kelurahan Village/Kelurahan	Koperasi Simpan Pinjam (Kospin) Savings and Loan Cooperative	Koperasi Lainnya Other Cooperative
(1)	(4)	(5)
Binangun	2	-
Saringembat	1	-
Kedungjambe	2	-
Tunggulrejo	4	-
Tanjungrejo	2	-
Lajo Kidul	1	-
Tanggir	3	-
Mergosari	1	-
Mulyorejo	4	-
Tingkis	3	-
Mulyoagung	6	-
Lajo Lor	1	-
Singgahan	30	-

Catatan/*Note:* "Sumber/*Source:* Pemerintah Desa/*Village Government*

Tabel
Table 7.3

Banyaknya Sarana Perdagangan Menurut Desa/Kelurahan dan Jenis Sarana Perdagangan di Kecamatan Singgahan, 2023
Number of Trade Facilities by Villages/Kelurahan and Type of Trade Facilities in Singgahan District, 2023

Desa/Kelurahan Village/Kelurahan	Kelompok Pertokoan Shopping Complexs	Pasar dengan Bangunan Permanen Markets in Permanent Building	Pasar dengan Bangunan Semi Permanen Market in Semi Permanent Building
(1)	(2)	(3)	(4)
Binangun	-	-	-
Saringambat	1	1	-
Kedungjambe	-	-	-
Tunggulrejo	2	1	1
Tanjungrejo	1	-	1
Lajo Kidul	-	-	-
Tanggir	-	-	-
Mergosari	1	-	-
Mulyorejo	-	-	-
Tingkis	-	-	-
Mulyoagung	2	1	-
Lajo Lor	2	-	-
Singgahan	9	3	2

Lanjutan Tabel/*Continued Table 7.3*

Desa/Kelurahan Village/Kelurahan	Pasar tanpa Bangunan Market without Permanent Building	Mini Market/ Swalayan/ Supermarket Mini Market/Swalayan/ Supermarket	Restoran/ Rumah Makan Restaurant/ Food Stall
(1)	(5)	(6)	(7)
Binangun	1	1	-
Saringambat	1	1	-
Kedungjambe	-	-	-
Tunggulrejo	1	1	-
Tanjungrejo	1	-	-
Lajo Kidul	-	1	-
Tanggir	-	1	-
Mergosari	-	-	-
Mulyorejo	-	-	-
Tingkis	-	-	-
Mulyoagung	-	1	-
Lajo Lor	-	3	-
Singgahan	4	9	-

Catatan/Note: ...

Sumber/Source: Pemerintah Desa/Village Government

DAFTAR PUSTAKA/BIBLIOGRAPHY

- Direktorat Hortikultura & Badan Pusat Statistik. 2022. *Pedoman Statistik Pertanian Hortikultura (SPH)*. Jakarta: Kementerian Pertanian.
- Direktorat Statistik Ketahanan Sosial. 2021. *Buku 3: Konsep dan Definisi Podes 2021*. Jakarta: Badan Pusat Statistik.
- Badan Pusat Statistik Kabupaten Tuban. (2024). Kabupaten Tuban dalam angka 2024. Tuban: Badan Pusat Statistik Kabupaten Tuban.

<https://tubankab.bps.go.id>

BerAKHLAK

Berorientasi Pelayanan Akuntabel Kompeten
Harmonis Loyal Adaptif Kolaboratif



STATISTIK
BERKUALITAS
UNTUK
INDONESIA EMAS

DATA

MENCERDASKAN BANGSA

Enlighten The Nation



**BADAN PUSAT STATISTIK
KABUPATEN TUBAN**
BPS-STATISTICS TUBAN REGENCY

Jl. Manunggal No. 8, Panyuran, Palang, Tuban

Telp: (0356) 321974

Homepage: <http://www.tubankab.bps.go.id> Email: bps3523@bps.go.id

ISSN 2829-2294



9

772829

229009