

Katalog : 1102001.6101.043

**KECAMATAN SAJAD  
DALAM ANGKA**

**2018**

<http://sambaskab.bps.go.id>




**BADAN PUSAT STATISTIK  
KABUPATEN SAMBAS**

**KECAMATAN SAJAD  
DALAM ANGKA**

**2018**

<https://sambaskab.bps.go.id>



## **KECAMATAN SAJAD DALAM ANGKA 2018**

**ISBN** : -  
**No. Publikasi** : 61010.1816  
**Katalog** : 1102001.6101043

**Ukuran Buku** : 14,8 cm x 21 cm  
**Jumlah Halaman** : xiv + 62 Halaman

**Naskah:**

Badan Pusat Statistik Kabupaten Sambas

**Penyunting:**

Badan Pusat Statistik Kabupaten Sambas

**Gambar Cover:**

Badan Pusat Statistik Kabupaten Sambas

**Diterbitkan oleh:**

©Badan Pusat Statistik Kabupaten Sambas

**Dicetak Oleh:**

Badan Pusat Statistik Kabupaten Sambas

**Dilarang mengumumkan, mendistribusikan, mengomunikasikan, dan/atau menggandakan sebagian atau seluruh isi buku ini untuk tujuan komersial tanpa izin tertulis dari Badan Pusat Statistik**

PEMERINTAH KABUPATEN SAMBAS  
KECAMATAN SAJAD

**KATA SAMBUTAN**

Terbitnya Publikasi Kecamatan Sajad Dalam Angka Tahun 2018 patut kita sambut gembira, karena dalam publikasi ini disajikan berbagai data/informasi yang memberikan gambaran mengenai hasil-hasil pelaksanaan pembangunan di berbagai sektor.

Diharapkan data tersebut dapat dimanfaatkan seoptimal mungkin baik oleh pihak pemerintah maupun swasta terutama sebagai dasar perencanaan pembangunan yang akan datang

Kami berharap kiranya Koordinator Statistik Kecamatan Sajad dapat meneruskan penerbitan publikasi ini secara berkesinambungan dan kepada berbagai pihak agar tetap membantu memberikan data/informasi demi perbaikan publikasi di masa yang akan datang.

**Sajad, September 2018**  
**Camat Sajad**

**H. ASPIAN, SH. MH**

**KATA PENGANTAR**

Kecamatan Sajad Dalam Angka 2018 merupakan publikasi lanjutan dari publikasi yang telah kami terbitkan sebelumnya.

Penerbitan publikasi ini semata-mata untuk memberikan suatu gambaran tentang keadaan geografi, penduduk serta keadaan sosial dan ekonomi di daerah ini.

Data yang disajikan dalam publikasi ini tidak jauh berbeda dengan penerbitan sebelumnya, dan secara umum memuat data primer hasil survei BPS serta data sekunder yang dihimpun dari dinas/instansi baik ditingkat kecamatan maupun kabupaten.

Untuk penerbitan selanjutnya kami tetap mengharapkan adanya saran dari berbagai pihak. Selanjutnya kami mengucapkan terima kasih kepada Camat dan jajarannya di wilayah Kecamatan Sajad serta Bappeda Kabupaten Sambas dan Badan Pusat Statistik Kabupaten Sambas yang telah membantu terbitnya publikasi ini.

Semoga publikasi ini bermanfaat bagi kita semua.

Sajad, September 2018  
Kepala Badan Pusat Statistik  
Kabupaten Sambas,

**Amad Badar, S.E., M.M.**

**DAFTAR ISI**

Kata Sambutan	.....	iii	
Kata Pengantar	.....	v	
Daftar Isi	.....	vii	
Daftar Tabel	.....	ix	
Daftar Grafik	.....	xiii	
BAB 1	Geografi	.....	1
BAB 2	Pemerintahan	.....	9
BAB 3	Penduduk dan Angkatan Kerja	.....	19
BAB 4	Sosial	.....	29
BAB 5	Pertanian	.....	49
BAB 6	Industri dan Perdagangan	.....	57

## Daftar Tabel

	<b>Hal</b>
<b>Bab 1. Geografi</b>	
1.1. Batas Administrasi Kecamatan Sajad	5
1.2. Luas Wilayah Kecamatan Sajad	6
1.3. Luas Penggunaan Lahan di Kecamatan Sajad 2017	7
<b>Bab 2. Pemerintahan</b>	
2.1. Nama-Nama Camat yang Pernah/Masih Menjabat di Kecamatan Sajad	13
2.2. Nama-Nama Kepala Desa yang Masih Menjabat di Kecamatan Sajad, 2017	13
2.3. Banyaknya Desa Menurut Kriteria Desa di Kecamatan Sajad, 2017	14
2.4. Banyaknya Desa Menurut Tipe LKMD di Kecamatan Sajad, 2017	15
2.5. Banyaknya Rukun Warga, Rukun Tetangga dan Kepala Rumah Tangga di Kecamatan Sajad, 2017	16
2.6. Banyaknya Dusun di Kecamatan Sajad, 2017	17
<b>Bab 3. Penduduk dan Angkatan Kerja</b>	
3.1. Penduduk Kecamatan Sajad Menurut Jenis Kelamin, 2017	23
3.2. Penduduk Kecamatan Sajad Menurut Jenis Kelamin dan Sex Ratio, 2017	24
3.3. Banyaknya Anggota Per Rumah Tangga di Kecamatan Sajad, 2017	25
3.4. Kepadatan Penduduk Kecamatan Sajad, 2017	26
3.5. Penduduk Kecamatan Sajad Menurut Golongan Umur dan Jenis Kelamin, 2017	27
3.6. Penduduk Berumur 10 Tahun Ke Atas Menurut Glongan Umur dan Jenis Kelamin di Kecamatan Sajad, 2017	28

**Bab 4. Sosial**

4.1.1.	Banyaknya Sekolah Menurut Tingkat Pendidikan, 2017	33
4.1.2.	Banyaknya Sekolah Dasar (SD), Guru dan Murid di Kecamatan Sajad, 2017	34
4.1.3.	Banyaknya Sekolah Lanjutan Tingkat Pertama (SLTP), Guru dan Murid di Kecamatan Sajad, 2017	35
4.1.4.	Banyaknya Sekolah Lanjutan Tingkat Atas (SLTA), Guru dan Murid di Kecamatan Sajad, 2017	36
4.2.1.	Banyaknya Fasilitas Kesehatan di Kecamatan Sajad, 2017	37
4.2.2.	Banyaknya Puskesmas Menurut Jenisnya di Kecamatan Sajad, 2017	38
4.2.3.	Banyaknya Tenaga Kesehatan di Kecamatan Sajad, 2017	39
4.2.4.	Banyaknya Tenaga Dokter Menurut Jenisnya di Kecamatan Sajad, 2017	40
4.2.5.	Perbandingan Peserta KB Aktif Terhadap Pasangan Usia Subur di Kecamatan Sajad, 2017	41
4.2.6.	Realisasi Pencapaian Akseptor KB Baru dan KB Aktif Menurut Alat yang Digunakan di Kecamatan Sajad, 2017	42
4.2.7.	Banyaknya Sarana Pelayanan KB Nasional di Kecamatan Sajad, 2017	43
4.2.8.	Banyaknya Keluarga Sejahtera di Kecamatan Sajad, 2017	44
4.3.1.	Banyaknya Rumah Ibadah Menurut Jenis Agama di Kecamatan Sajad, 2017	45
4.3.2.	Banyaknya Nikah, Talak, Cerai dan Rujuk di Kecamatan Sajad, 2017	46
4.3.3.	Banyaknya Penerima/Penyalur Zakat Fitrah di Kecamatan Sajad, 2017	47

**Bab 5. Pertanian**

5.1.	Luas Panen Padi Sawah dan Padi Ladang Di Kecamatan Sajad, 2017	53
5.2.	Luas Area Tanaman dan Produksi Perkebunan Menurut Jenisnya, 2017	54
5.3.	Populasi Ternak Menurut Jenis Ternak di Kecamatan Sajad, 2017	55
5.4.	Pemotongan Ternak Menurut Jenis Ternak di Kecamatan Sajad, 2017	56



**Bab 6. Industri dan Perdagangan**

6.1.	Jenis Industri Kecil (Kerajinan Rumah tangga) di Kecamatan Sajad, 2017	61
6.2.	Banyaknya Sarana Perekonomian di Kecamatan Sajad, 2017	62

<https://sambaskab.bps.go.id>

**Daftar Grafik**

	<b>Hal</b>
Grafik 1. Persentase Luas Wilayah Kecamatan Sajad	4
Grafik 2. Banyaknya Dusun, RW dan RT di Kecamatan Sajad, 2017	12
Grafik 3. Penduduk Kecamatan Sajad Menurut Jenis Kelamin, 2017	22
Grafik 4. Perbandingan Peserta KB Aktif Terhadap Pasangan Usia Subur di Kecamatan Sajad Tahun 2017	32
Grafik 5. Luas Panen Padi di Kecamatan Sajad Tahun 2017	52
Grafik 6. Banyaknya Pedagang Eceran di Kecamatan Sajad, 2017	60



# GEOGRAFI

Kecamatan Sajad terdiri dari 4 desa, dengan desa terluas di **Beringin**, yaitu sebesar ,

**40,03 Km<sup>2</sup>**

Sumber: Kantor Kecamatan Sajad

Kecamatan Sajad merupakan salah satu kecamatan hasil pemekaran dari Kecamatan Sambas. Luas wilayah Kecamatan Sajad adalah 94,94 km<sup>2</sup> atau sekitar 1,48 persen dari luas wilayah Kabupaten Sambas.

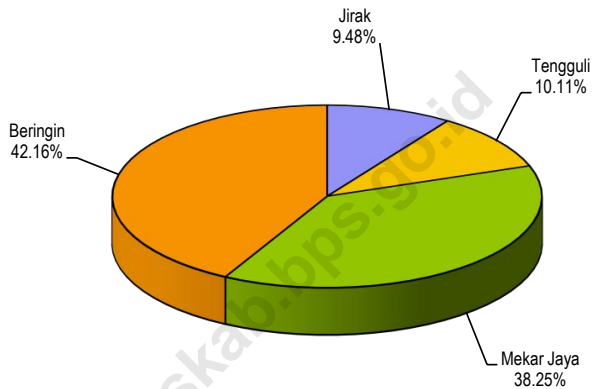
Pada tahun 2017, Kecamatan Sajad terdiri dari 4 desa. Desa terluas adalah Desa Beringin dengan luas 40,03 km<sup>2</sup> atau 42,16 persen dari luas wilayah kecamatan Sajad sedangkan yang terkecil adalah Desa Jirak dengan luas sebesar 9,00 km<sup>2</sup> atau 9,48 persen dari luas wilayah Kecamatan Sajad

Secara administratif, batas wilayah Kecamatan Sajad adalah:

- Utara : Kecamatan Sejangkung
- Selatan : Kecamatan Subah
- Barat : Kecamatan Sambas
- Timur : Kecamatan Subah

Sebagian besar dari luas tanah kecamatan Sajad adalah lahan pertanian bukan sawah (82,12%), sawah (15,31%), dan lahan bukan pertanian (2,57%)

Grafik 1. Persentase Luas Wilayah Kecamatan Sajad



**TABEL : 1.1.**  
**BATAS ADMINISTRASI KECAMATAN SAJAD**

Letak administratif	Berbatasan Dengan
[1]	[2]
Sebelah Utara	Kecamatan Sejangkung
Sebelah Selatan	Kecamatan Subah
Sebelah Timur	Kecamatan Subah
Sebelah Barat	Kecamatan Sambas

Sumber : BPN Kabupaten Sambas

**TABEL : 1.2**  
**LUAS WILAYAH KECAMATAN SAJAD**

No.	Desa/Kelurahan	Luas (km <sup>2</sup> )	Persentase terhadap luas Kecamatan (%)
[1]	[2]	[3]	[4]
1.	Jirak	9,00	9,48
2.	Tengguli	9,60	10,11
3.	Mekar Jaya	36,31	38,25
4.	Beringin	40,03	42,16
Kecamatan Sajad		94,94	100,00

Sumber : BPN Kabupaten Sambas

**TABEL: 1.3**  
**LUAS PENGGUNAAN LAHAN MENURUT JENISNYA**  
**DI KECAMATAN SAJAD**  
**2017**

No.	Jenis Lahan	Luas (Ha)
[1]	[2]	[3]
<b>A.</b>	<b>Lahan Pertanian Sawah</b>	<b>1 454</b>
	Irigasi	-
	Tadah Hujan	1 107
	Pasang Surut	263
	Rawa Lebak	84
<b>B.</b>	<b>Lahan Pertanian Bukan Sawah</b>	<b>7 797</b>
	Tegal/Kebun	1 936
	Ladang/Huma	125
	Perkebunan	-
	Hutan Rakyat	1 386
	Padang Rumput	-
	Hutan Negara	275
	Sementara Tidak Diusahakan	175
	Lainnya	4 025
<b>C.</b>	<b>Lahan Bukan Pertanian</b>	<b>243</b>
	<b>Jumlah</b>	<b>9 494</b>

Sumber : Badan Pusat Statistik Kabupaten Sambas



02

# PEMERINTAHAN

An illustration of a diverse group of people and a dog on a green field. At the top center is a white dog with pink spots on its ears and paws. Below it, in the center, is a green rectangular box containing text. Surrounding the box are several cartoon-style people: an elderly woman with white hair and a blue headscarf on the left, a man with glasses and a red bowtie below her, a woman with dark hair and a red top on the right, a young boy with dark hair and a white shirt below her, a woman with dark hair and a red top at the bottom left, and a young boy with dark hair and a yellow and white striped shirt at the bottom right. The background is a light green field with small white flowers and green leaves.

**PADA TAHUN 2017  
TERDAPAT  
3.571 KELUARGA  
DI KECAMATAN  
SAJAD**

Sumber: Kantor Kecamatan Sajad

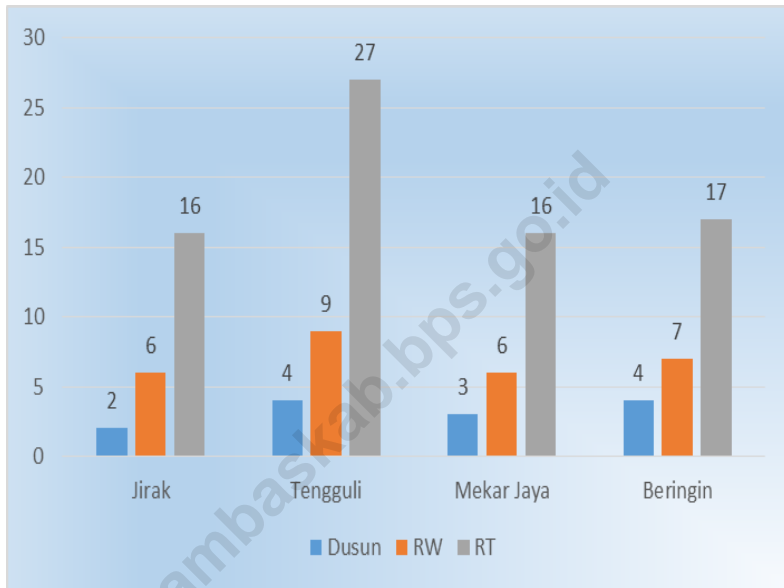
Struktur/perangkat Organisasi  
Pemerintahan Kecamatan Sajad  
merupakan struktur organisasi  
Kecamatan pada umumnya yaitu terdiri  
dari Camat, Sekwilcam, Kasie  
Pemerintahan, Kasie Pelayanan Umum,  
dan Kasie Pembangunan.

Pada tahun 2017, Kecamatan Sajad  
dipimpin oleh Bapak Alpian, S.Sos., M.Si.

Kecamatan Sajad terdiri dari 4  
(empat) desa, 13 (tiga belas ) dusun, 28  
(dua puluh delapan) Rukun Warga (RW),  
dan 76 (tujuh puluh enam) Rukun  
Tetangga (RT).

<https://sambaskab.bps.go.id>

**Grafik 2. Banyaknya Dusun, RW dan RT di Kecamatan Sajad Tahun 2017**



**TABEL 2.1**  
**NAMA-NAMA CAMAT YANG PERNAH/MASIH MENJABAT**  
**DI KECAMATAN SAJAD**

No.	Nama-nama Camat	Periode
[1]	[2]	[3]
1.	Bambang Sutrisno, S.Sos.	2005 - 2007
2.	Muzanni, S.Sos, MAP	2007 - 2010
3.	Edi Supriadi, S.Sos, AP, MM	2010 - 2014
4.	Drs. Bahtiar, MH.	2014 - 2017
5.	Alpian, S.Sos., M.Si.	2017 - Sekarang

Sumber: Kantor Camat Sajad

**TABEL : 2.2**  
**NAMA-NAMA KEPALA DESA YANG MASIH MENJABAT**  
**DI KECAMATAN SAJAD**  
**2017**

No.	Desa	Nama Kepala Desa
[1]	[2]	[3]
1.	Jirak	Jusmani Kodir
2.	Tengguli	Libanin A. Somad
3.	Mekar Jaya	Dare Suhairin
4.	Beringin	Candra

Sumber : Kantor Camat Sajad

**TABEL : 2.3**  
**BANYAKNYA DESA MENURUT KRITERIA DESA**  
**DI KECAMATAN SAJAD**  
**2017**

No.	Desa	Kriteria Desa		
		Swadaya	Swakarsa	Swasembada
[1]	[2]	[3]	[4]	[5]
1.	Jirak	-	-	√
2.	Tengguli	-	-	√
3.	Mekar Jaya	-	-	√
4.	Beringin	-	-	√
Jumlah		-	-	4

Sumber : Kantor Camat Sajad

**TABEL : 2.4**  
**BANYAKNYA DESA MENURUT TIPE LKMD**  
**DI KECAMATAN SAJAD**  
**2017**

No.	Desa	Tipe LKMD			
		Persiapan	I	II	III
[1]	[2]	[3]	[4]	[5]	[6]
1.	Jirak	-	-	-	√
2.	Tengguli	-	-	-	√
3.	Mekar Jaya	-	-	-	√
4.	Beringin	-	-	-	√
Jumlah		-	-	-	4

Sumber : Kantor Camat Sajad

**TABEL : 2.5**  
**BANYAKNYA DUSUN, RUKUN WARGA, RUKUN TETANGGA DAN KEPALA**  
**KELUARGA DI KECAMATAN SAJAD**  
**2017**

No.	Desa	Dusun	Rukun Warga	Rukun Tetangga	Kepala Keluarga
[1]	[2]	[3]	[4]	[5]	[6]
1.	Jirak	2	6	16	780
2.	Tengguli	4	9	27	1 308
3.	Mekar Jaya	3	6	16	842
4.	Beringin	4	7	17	641
	2017	13	28	76	3 571
	2016	13	28	76	3 515
	2015	13	28	76	2 564
	2014	13	28	76	2 480
	2013	13	28	76	2 301

Sumber : Kantor Camat Sajad

**TABEL : 2.6**  
**BANYAKNYA DUSUN DI KECAMATAN SAJAD**  
**2017**

No.	Desa	Dusun	Nama Dusun
[1]	[2]	[3]	[4]
1.	Jirak	2	1. Gelam 2. Limus
2.	Tengguli	4	1. Sajad 2. Sawang 3. Pemidingan 4. Pelok
3.	Mekar Jaya	3	1. Kuayan 2. Bantilan 3. Mensemat
4.	Beringin	4	1. Jambu 2. Segerunding 3. Sarang Burung 4. Salwa
Jumlah		13	

Sumber : Kantor Camat Sajad



3

## KEPENDUDUKAN DAN KETENAGAKERJAAN

Penduduk Kecamatan Sajad, 2017



PEREMPUAN

**4.969**  
jiwa



LAKI-LAKI

**5.409**  
jiwa

### **3.1. Penduduk**

Berdasarkan angka hasil proyeksi, penduduk Kecamatan Sajad pada tahun 2017 berjumlah sekitar 10.378 jiwa dengan kepadatan penduduk sekitar 109 jiwa per km<sup>2</sup>. Karena itu, persoalan mendesak bagi daerah adalah minimnya sumber daya manusia untuk mengelola pembangunan di daerah yang potensinya amat besar.

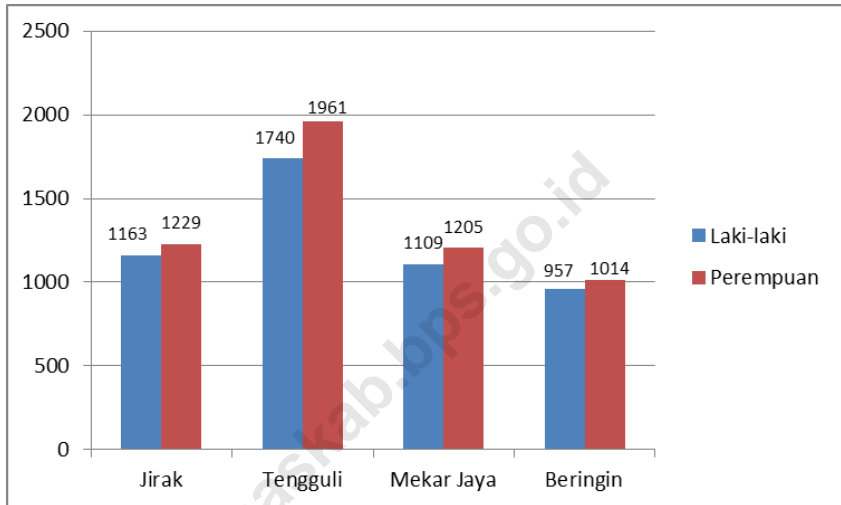
Penyebaran penduduk di Kecamatan Sajad tidak merata antar desa yang satu dengan desa lainnya. seperti pada desa Tengguli dengan luas hanya 9,60 km<sup>2</sup> atau sekitar 10,11% dari total luas wilayah Kecamatan Sajad merupakan desa dengan tingkat

kepadatan penduduk tertinggi yaitu 386 jiwa/km<sup>2</sup>. namun sebaliknya, Desa Beringin adalah desa dengan luas terbesar untuk wilayah kecamatan Sajad sekitar 40,03 km<sup>2</sup> atau sekitar 42,16 % dari total wilayah Kecamatan Sajad hanya dihuni 49 jiwa/km<sup>2</sup>.

### **3.2. Angkatan Kerja**

Tenaga kerja adalah modal bagi geraknya roda pembangunan. Jumlah dan komposisi tenaga kerja akan terus mengalami perubahan seiring dengan berlangsungnya proses demografi. Pada tahun 2017, di Kecamatan Sajad terdapat 8.204 penduduk usia kerja atau 79,10 persen dari total penduduk.

Grafik 3. Penduduk Kecamatan Sajad Menurut Jenis Kelamin Tahun 2017



**TABEL : 3.1**  
**PENDUDUK KECAMATAN SAJAD MENURUT JENIS KELAMIN**  
**2017**

No.	Desa	Laki-laki	Perempuan	Jumlah
[1]	[2]	[3]	[4]	[5]
1.	Jirak	1 163	1 229	2 392
2.	Tengguli	1 740	1 961	3 701
3.	Mekar Jaya	1 109	1 205	2 314
4.	Beringin	957	1 014	1 971
	2017	4 969	5 409	10 378
	2016	4 975	5 391	10 366
	2015	4 955	5 346	10 301
	2014	4 937	5 300	10 237
	2013	4 898	5 254	10 152

Sumber : Badan Pusat Statistik Kabupaten Sambas

**TABEL : 3.2  
PENDUDUK KECAMATAN SAJAD  
MENURUT JENIS KELAMIN DAN SEX RATIO  
2017**

No.	Desa	Laki-laki	Perempuan	Sex Ratio
[1]	[2]	[3]	[4]	[5]
1.	Jirak	1 163	1 229	94,63
2.	Tengguli	1 740	1 961	88,73
3.	Mekar Jaya	1 109	1 205	92,03
4.	Beringin	957	1 014	94,38
	2017	4 969	5 409	91,87
	2016	4 975	5 391	92,28
	2015	4 955	5 346	92,69
	2014	4 937	5 300	93,15
	2013	4 898	5 254	93,22

Sumber : Badan Pusat Statistik Kabupaten Sambas

**TABEL : 3.3**  
**BANYAKNYA ANGGOTA PER RUMAH TANGGA**  
**DI KECAMATAN SAJAD**  
**2017**

No.	Desa/Kelurahan	Luas Wilayah (km <sup>2</sup> )	Kepala Keluarga	Penduduk	Anggota per Keluarga
[1]	[2]	[3]	[4]	[5]	[6]
1.	Jirak	9,00	780	2 392	4
2.	Tengguli	9,60	1 308	3 701	4
3.	Mekar Jaya	36,31	842	2 314	4
4.	Beringin	40,03	641	1 971	4
	2017	94,94	3 571	10 378	4
	2016	94,94	3 515	10 366	4
	2015	94,94	2 564	10.301	4
	2014	94,94	2 480	10.237	4
	2013	94,94	2 301	10 152	4

Sumber : Badan Pusat Statistik Kabupaten Sambas

**TABEL : 3.4  
KEPADATAN PENDUDUK KECAMATAN SAJAD  
2017**

No.	Desa	Luas Area (km <sup>2</sup> )	Penduduk	Kepadatan Penduduk	
				Per km <sup>2</sup>	Per Dusun
[1]	[2]	[3]	[4]	[5]	[6]
1.	Jirak	9,00	2 392	266	1 195
2.	Tengguli	9,60	3 701	386	925
3.	Mekar Jaya	36,31	2 314	64	771
4.	Beringin	40,03	1 971	49	493
	2017	94,94	10 378	109	798
	2016	94,94	10 366	109	797
	2015	94,94	10 301	109	792
	2014	94,94	10 237	108	787
	2013	94,94	10 152	107	781

Sumber : Badan Pusat Statistik Kabupaten Sambas

**TABEL : 3.5**  
**PENDUDUK KECAMATAN SAJAD MENURUT GOLONGAN UMUR**  
**DAN JENIS KELAMIN**  
**2017**

Golongan Umur		Laki-laki	Perempuan	Jumlah
[1]	[2]	[3]	[4]	
0	- 4	596	565	1 161
5	- 9	509	504	1 103
10	- 14	489	528	1 017
15	- 19	434	370	804
20	- 24	260	205	465
25	- 29	295	347	642
30	- 34	383	453	836
35	- 39	365	474	839
40	- 44	321	322	643
45	- 49	298	356	654
50	- 54	304	328	632
55	- 59	265	294	559
60	- 64	149	190	339
65	- 69	117	192	309
70	- 74	104	129	233
75	+ 80	80	152	232
2017		4 969	5 409	10 387
2016		4 975	5 391	10 366
2015		4 955	5 346	10 301

Sumber : Badan Pusat Statistik Kabupaten Sambas



**TABEL : 3.6  
PENDUDUK BERUMUR 10 TAHUN KEATAS MENURUT GOLONGAN UMUR  
DAN JENIS KELAMIN  
DI KECAMATAN SAJAD  
2017**

Golongan Umur			Laki-laki	Perempuan	Jumlah
[1]			[2]	[3]	[4]
10	-	14	489	528	1 017
15	-	19	434	370	804
20	-	24	260	205	465
25	-	29	295	347	642
30	-	34	383	453	836
35	-	39	365	474	839
40	-	44	321	322	643
45	-	49	298	356	654
50	-	54	304	328	632
55	-	59	265	294	559
60	-	64	149	190	339
65	-	69	117	192	309
70	-	74	104	129	233
75	+		80	152	232
2017			3 864	4 340	8 240
2016			3 854	4 313	8 167
2015			3 827	4.264	8 091

Sumber : Badan Pusat Statistik Kabupaten Sambas

# 4

# SOSIAL



SD/Sederajat

**9** unit



SMP/Sederajat

**3** unit

Jumlah Sekolah di  
Kecamatan  
Sajad, 2017



SMA/Sederajat

**1** unit

## Fasilitas Kesehatan di Kecamatan Sajad, 2017



**1** unit



**3** unit



**4** unit

#### **4.1. Pendidikan**

Keberhasilan proses pendidikan sangat tergantung oleh tersedianya sarana, dan prasarana serta tenaga pengajar yang memadai. Pada tahun 2017, jumlah prasarana SD yang tersedia sebanyak 9 sekolah, SMP sebanyak 3 sekolah dan SMA sebanyak 1 sekolah.

Di tingkat SD untuk tahun 2017 di Kecamatan Sajad, jumlah murid mengalami peningkatan dari 1.613 murid pada tahun 2016 menjadi 1.667 murid pada tahun 2017. Jumlah guru SD pada tahun 2017 sebanyak 70 orang. Hal ini berarti, rasio murid terhadap guru mencapai 23,81, ini berarti beban tiap guru mendidik rata-rata 23 s/d 24 murid.

Di tingkat SMP, jumlah murid mencapai 447 orang pada tahun 2017. Jumlah guru pada tahun 2017 sebanyak 27 orang, dengan rasio guru terhadap murid sebesar 16,55.

Pada tahun 2017 kecamatan Sajad telah memiliki 1 SMA dengan jumlah murid sebanyak 240 dan jumlah guru sebanyak 17 orang sehingga rasio murid terhadap guru sebesar 16,56.

#### **4.2. Kesehatan**

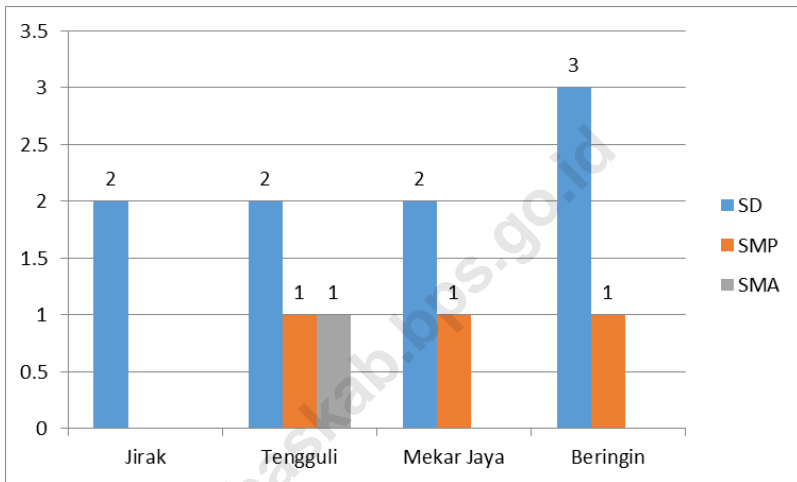
Sarana dan prasarana bidang kesehatan di Kecamatan Sajad pada tahun 2017 terdiri dari 1 buah puskesmas, 3 buah puskesmas pembantu, dan 4 buah polindes. Tenaga kesehatan sebanyak 30 orang yang terdiri dari 15 orang tenaga medis dan 13 orang perawat dan 2 orang non perawat.

#### **4.3. Agama**

Negara Indonesia yang berdasarkan Pancasila dan UUD 1945 menjamin kehidupan umat beragama dan senantiasa mengembangkan kerukunan hidup antara pemeluk agama/ kepercayaan guna membina kehidupan masyarakat dan sekaligus mengatasi berbagai masalah sosial budaya yang mungkin dapat menghambat kemajuan bangsa.

Pada tahun 2017, jumlah prasarana peribadatan di Kecamatan Sajad sebanyak 30 buah yang terdiri dari 10 mesjid dan 25 surau.

Grafik 4. Banyaknya Sekolah Menurut Tingkat Pendidikan di Kecamatan Sajad Tahun 2017



**TABEL : 4.1.1**  
**BANYAKNYA SEKOLAH MENURUT TINGKAT PENDIDIKAN**  
**DI KECAMATAN SAJAD**  
**2017**

No.	Desa	Tingkat Pendidikan / Educational Attainment							
		TK		SD		SMP		SMA	
		Swasta	Negeri	Swasta	Negeri	Swasta	Negeri	Swasta	Negeri
[1]	[2]	[3]	[4]	[5]	[6]	[7]	[8]	[9]	[10]
1.	Jirak	-	-	-	2	-	-	-	-
2.	Tengguli	-	-	-	2	-	1	-	1
3.	Mekar Jaya	-	-	-	2	-	1	-	-
4.	Beringin	-	-	-	3	-	1	-	-
	2017	-	-	-	9	-	3	-	1
	2016	-	-	-	8	-	2	-	1
	2015	-	-	-	8	-	2	-	1
	2014	-	-	-	8	-	2	-	1
	2013	-	-	-	8	-	2	-	1

Sumber : Dinas Pendidikan Kabupaten Sambas

**TABEL: 4.1.2  
BANYAKNYA SEKOLAH DASAR (SD), GURU DAN MURID  
DI KECAMATAN SAJAD  
2017**

No.	Desa	Sekolah	Guru	Murid	Rasio Murid Thd Guru
[1]	[2]	[3]	[4]	[5]	[6]
1.	Jirak	2	15	381	25,40
2.	Tengguli	2	22	613	27,86
3.	Mekar Jaya	2	15	402	26,80
4.	Beringin	3	18	271	15,06
	2017	9	70	1 667	23,81
	2016	8	83	1 668	20,10
	2015	8	82	1 613	19,67
	2014	8	89	1 596	17,93
	2013	8	83	1 656	19,95

Sumber : Dinas Pendidikan Kabupaten Sambas

**TABEL: 4.1.3**  
**BANYAKNYA SEKOLAH MENENGAH PERTAMA (SMP),**  
**GURU DAN MURID DI KECAMATAN SAJAD**  
**2017**

No.	Desa	Sekolah	Guru	Murid	Rasio Murid Thd Guru
[1]	[2]	[3]	[4]	[5]	[6]
1.	Jirak	-	-	-	-
2.	Tengguli	1	16	302	18,88
3.	Mekar Jaya	1	5	38	7,60
4.	Beringin	1	6	107	17,83
	2017	3	27	447	16,55
	2016	2	22	406	18,45
	2015	2	23	375	16,30
	2014	2	26	378	16,43
	2013	2	25	370	14,80

Sumber : Dinas Pendidikan Kabupaten Sambas

**TABEL: 4.1.4  
BANYAKNYA SEKOLAH MENENGAH ATAS (SMA),  
GURU DAN MURID DI KECAMATAN SAJAD  
2017**

No.	Desa	Sekolah	Guru	Murid	Rasio Murid Thd Guru
[1]	[2]	[3]	[4]	[5]	[6]
1.	Jirak	-	-	-	-
2.	Tengguli	1	17	240	14,12
3.	Mekar Jaya	-	-	-	-
4.	Beringin	-	-	-	-
	2017	1	17	240	14,12
	2016	1	19	180	9,47
	2015	1	17	183	10,76
	2014	1	16	183	11,43
	2013	1	14	182	13,00

Sumber : Dinas Pendidikan Kabupaten Sambas



**TABEL: 4.2.1**  
**BANYAKNYA FASILITAS KESEHATAN**  
**DI KECAMATAN SAJAD**  
**2017**

No.	Desa	Puskesmas	Polindes	Pustu	Pusing
[1]	[2]	[3]	[4]	[5]	[6]
1.	Jirak	-	1	-	-
2.	Tengguli	1	1	1	1
3.	Mekar Jaya	-	1	1	-
4.	Beringin	-	2	1	-
	2017	1	4	3	-
	2016	1	5	3	1
	2015	1	6	3	1
	2014	1	4	3	-
	2013	1	4	3	-

Sumber : Puskesmas Sajad

**TABEL: 4.2.2.**  
**BANYAKNYA PUSKESMAS MENURUT JENISNYA**  
**DI KECAMATAN SAJAD**  
**2017**

No.	Desa	Puskesmas		Pembantu	Puskesmas		Jumlah
		Dengan Rawat Inap	Tanpa Rawat Inap		Keliling		
					Darat	Air	
[1]	[2]	[3]	[4]	[5]	[6]	[7]	[8]
1.	Jirak	-	-	-	-	-	-
2.	Tengguli	-	1	1	-	1	3
3.	Mekar Jaya	-	-	1	-	-	1
4.	Beringin	-	-	1	-	-	1
	2017	-	1	3	-	-	4
	2016	-	1	3	-	1	5
	2015	-	1	3	-	1	4
	2014	-	1	3	-	-	4
	2013	-	1	3	-	-	4

Sumber : Puskesmas Sajad

**TABEL: 4.2.3**  
**BANYAKNYA TENAGA KESEHATAN**  
**DI KECAMATAN SAJAD**  
**2017**

No.	Desa	Tenaga Medis	Paramedis			Non Medis
			Perawat	Non Perawat	Pembantu	
[1]	[2]	[3]	[4]	[5]	[6]	[7]
1.	Jirak	1	-	-	-	-
2.	Tengguli	12	10	2	-	-
3.	Mekar Jaya	1	1	-	-	-
4.	Beringin	1	1	-	-	-
	2017	15	13	2	-	-
	2016	14	11	2	-	-
	2015	13	11	2	-	-
	2014	12	10	2	-	-
	2013	12	9	2	-	1

Sumber : Puskesmas Sajad

**TABEL: 4.2.4  
BANYAKNYA TENAGA DOKTER MENURUT JENISNYA DI KECAMATAN  
SAJAD  
2017**

No.	Desa/Kelurahan	Dokter Umum	Dokter Gigi	Dokter Spesialis	Jumlah
[1]	[2]	[3]	[4]	[5]	[6]
1.	Jirak	-	-	-	-
2.	Tengguli	1	1	-	2
3.	Mekar Jaya	-	-	-	-
4.	Beringin	-	-	-	-
	2017	1	-	-	2
	2016	1	1	-	2
	2015	1	-	-	1
	2014	1	-	-	1
	2013	1	-	-	1

Sumber : Puskesmas Kecamatan Sajad

**TABEL : 4.2.5**  
**PERBANDINGAN PESERTA KB AKTIF TERHADAP PASANGAN USIA SUBUR**  
**DI KECAMATAN SAJAD**  
**2017**

No.	Desa	Pasangan Usia Subur	KB Aktif	Persentase
[1]	[2]	[3]	[4]	[5]
1.	Jirak	561	499	88,95
2.	Tengguli	1 201	682	56,79
3.	Mekar Jaya	611	363	59,41
4.	Beringin	428	271	63,32
	2017	2 801	1 815	64,80
	2016	...	...	...
	2015	1.985	1.615	81,36
	2014	2.667	1.766	66,21
	2013	2.036	1.393	68,42

Sumber : BPMKB Kabupaten Sambas

Keterangan: Data 2016 tidak tersedia

**TABEL: 4.2.6**  
**REALISASI PENCAPAIAN AKSEPTOR KB BARU DAN KB AKTIF**  
**MENURUT ALAT YANG DIGUNAKAN**  
**DI KECAMATAN SAJAD**  
**2017**

No.	Jenis Alat Yang Digunakan	Akseptor	
		KB Baru	KB Aktif
[1]	[2]	[3]	[4]
1.	IUD	18	8
2.	KP	10	17
3.	KW	9	9
4.	Implat	1	27
5.	Suntik	69	1 029
6.	PIL	60	823
7.	KONDOM	9	23
8.	OV	-	-
	2017	167	1 913
	2016	161	2 084
	2015	241	1 867
	2014	189	1 766
	2013	252	1 681

Sumber : Badan Pemberdayaan Perempuan dan KB Kabupaten Sambas

**TABEL: 4.2.7**  
**BANYAKNYA SARANA PELAYANAN KB NASIONAL**  
**DI KECAMATAN SAJAD**  
**2017**

No.	Desa	UB FB	PPKBD	POSYANDU	DBS/ APOTIK	KEL. AKSEPTOR
[1]	[2]	[3]	[4]	[5]	[6]	[7]
1.	Jirak	-	1	2	-	-
2.	Tengguli	-	1	3	-	-
3.	Mekar Jaya	-	1	2	-	-
4.	Beringin	-	1	2	-	-
	2017	-	4	9	-	-
	2016	-	4	9	-	-
	2015	-	4	9	-	-
	2014	-	4	9	-	-
	2013	-	4	9	-	-

Sumber : BPMKB Kabupaten Sambas

**TABEL : 4.2.8  
BANYAKNYA KELUARGA SEJAHTERA DI KECAMATAN SAJAD  
2013 – 2017**

No.	Jenis Kesejahteraan	2013	2014	2015	2016	2017
[1]	[2]	[3]	[4]	[5]	[6]	(7)
1.	PRA KS	-	359	317	405	204
2.	KS. I	1 530	849	905	817	1 004
3.	KS. II	1 217	2 000	1 975	1 924	2 015
4.	KS. III	369	46	64	51	42
5.	KS. III PLUS	122	-	-	-	-
Jumlah		3 238	3 254	3 261	3 197	3.265

Sumber : BPPKB Kabupaten Sambas

Catatan : Tahun 2015 sumber data dari kecamatan



**TABEL: 4.3.1**  
**BANYAKNYA RUMAH IBADAH MENURUT JENIS AGAMA**  
**DI KECAMATAN SAJAD**  
**2017**

No.	Desa	Islam		Katholik		Protestan	Budha	Hindu
		Mesjid	Surau	Gereja	Kapel	Gereja	Vihara	Pura
[1]	[2]	[3]	[4]	[5]	[6]	[7]	[8]	[9]
1.	Jirak	1	6	-	-	-	-	-
2.	Tengguli	3	7	-	-	-	-	-
3.	Mekar Jaya	2	6	-	-	-	-	-
4.	Beringin	4	3	-	-	-	-	-
	2017	10	25	-	-	-	-	-
	2016	10	20	-	-	-	-	-
	2015	10	20	-	-	-	-	-
	2014	10	18	-	-	-	-	-
	2013	10	18	-	-	-	-	-

Sumber : KUA Kecamatan Sajad

**TABEL: 4.3.2**  
**BANYAKNYA NIKAH, TALAK, CERAI DAN RUJUK DI KECAMATAN SAJAD**  
**2017**

No.	Desa/Kelurahan	Nikah	Talak	Cerai	Rujuk	Jumlah
[1]	[2]	[3]	[4]	[5]	[6]	[7]
1.	Jirak	28	-	1	-	27
2.	Tengguli	57	-	1	-	77
3.	Mekar Jaya	30	-	1	-	24
4.	Beringin	21	-	-	-	29
	2017	136	-	3	-	139
	2016	153	-	4	-	157
	2015	118	-	6	-	124
	2014	126	-	3	-	129
	2013	197	-	7	-	204

Sumber : KUA Kecamatan Sambas

**TABEL: 4.3.3**  
**BANYAKNYA PENERIMA / PENYALUR ZAKAT FITRAH**  
**DI KECAMATAN SAJAD**  
**2014**

No.	Muzakki/Musthahiq	Zakat Fitrah			
		KK	Jiwa	Uang (Rp)	Beras (Kg)
[1]	[2]	[3]	[4]	[5]	[6]
1.	Muzakki (Penerima)	78	298	1 580 000	9 668
2.	Musthahiq (Penyalur)	52	167	1 580 000	9 668

Sumber : KUA Sajad

Keterangan: Data tahun 2015-2017 tidak tersedia



# PERTANIAN



Populasi Ternak Sapi di Kecamatan  
Sajad Tahun 2017

**9 Ekor**

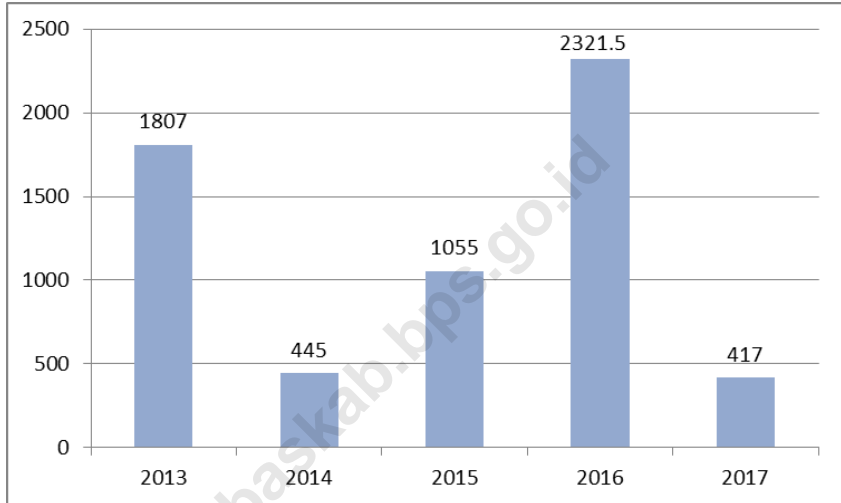


Sub sektor tanaman bahan makanan merupakan salah satu sub sektor pada sektor pertanian. Sub sektor ini mencakup tanaman padi (padi sawah dan padi ladang), jagung, ubi kayu, ubi jalar, kacang tanah, kacang kedelai dan kacang hijau.

Pada tahun 2017 luas panen padi di Kecamatan Sajad mengalami penurunan yang cukup besar. Tahun 2016 luas panen padi sebesar 2.321,5 hektar. Sedangkan tahun 2017 luas panen padi sebesar 417 hektar.

Luas tanaman perkebunan di Kecamatan Sajad pada tahun 2017 secara keseluruhan mencapai 3.122,00 hektar dengan produksi sebesar 1.177,00 ton. Tanaman karet memiliki luas 2.983 hektar dengan produksi 959 ton, selanjutnya tanaman kelapa sawit dengan luas 110 hektar, tanaman kopi seluas 8 hektar, tanaman lada seluas 8 hektar dengan produksi 4 ton, tanaman sagu seluas 10 hektar, dan tanaman pinang dengan luas 3 hektar.

**Grafik 5. Luas Panen Padi di Kecamatan Sajad Tahun 2013-2017**



**TABEL : 5.1.**  
**LUAS PANEN PADI SAWAH DAN PADI LADANG**  
**DI KECAMATAN SAJAD**  
**2013 – 2017**

No.	Tahun	Padi Sawah (Ha)	Padi Ladang (Ha)	Jumlah (Ha)
[1]	[2]	[3]	[4]	[5]
1.	2013	1 807	-	1 807
2.	2014	445	-	445
3.	2015	1 055	-	1 055
4.	2016	2 321,5	-	2 321,5
5.	2017	417	-	417

Sumber : BPS Kabupaten Sambas

**TABEL: 5.2.**  
**LUAS AREA TANAMAN DAN PRODUKSI PERKEBUNAN MENURUT JENISNYA**  
**2017**

No.	Jenis Tanaman	Luas Tanaman (Ha)	Produksi (Ton)
[1]	[2]	[3]	[4]
1.	Karet	2 983,00	959,00
2.	Kelapa Dalam	-	-
3.	Kelapa Hibrida	-	-
4.	Kelapa Sawit	110,00	209,00
5.	Kopi	8,00	4,00
6.	Kakao	-	-
7.	Lada	8,00	4,00
8.	Sagu	10,00	1,00
9.	Pinang	3,00	-
10.	Tebu	-	-
10.	Cengkeh	-	-
	2017	3 122,00	1 177,00
	2016	3 122,00	1 177,00
	2015	3 183,00	903,00
	2014	3 186,00	918,00
	2013	3 202,50	979,60

Sumber : Dinas Kehutanan dan Perkebunan Kabupaten Sambas



**TABEL : 5.3.**  
**POPULASI TERNAK MENURUT JENIS TERNAK**  
**DI KECAMATAN SAJAD**  
**2013 - 2017**  
**( Ekor)**

No.	Jenis Ternak	2013	2014	2015	2016	2017
[1]	[2]	[3]	[4]	[5]	[6]	[7]
<b>Ternak Besar</b>						
1.	Sapi	9	9	9	9	9
2.	Kerbau	-	-	-	-	-
<b>Ternak Kecil</b>						
1.	Babi	-	-	-	-	-
2.	Kambing	365	371	379	387	390
<b>Unggas</b>						
1.	Ayam Ras Pedaging	-	-	1 088	798	743
2.	Ayam Ras Petelur	-	-	-	-	-
3.	Ayam Buras	4 320	4 230	4 347	4 438	4 489
4.	Itik	388	375	335	483	483

Sumber : Dinas Pertanian dan Peternakan Kabupaten Sambas

Catatan : khusus Ayam Ras Pedaging tahun 2015 metode penghitungan populasi yaitu dengan menjumlahkan popuasi ternak yang pernah hidup selama 12 bulan

**TABEL : 5.4.**  
**PEMOTONGAN TERNAK MENURUT JENIS TERNAK**  
**DI KECAMATAN SAJAD**  
**2013 - 2017**  
**( Ekor)**

No.	Jenis Ternak	2013	2014	2015	2016	2017
[1]	[2]	[3]	[4]	[5]	[6]	[7]
<b>Ternak Besar</b>						
1.	Sapi	26	15	14	12	17
2.	Kerbau	-	-	-	-	-
<b>Ternak Kecil</b>						
1.	Babi	-	-	-	-	-
2.	Kambing	88	76	89	123	122
<b>Unggas</b>						
1.	Ayam Ras Pedaging	11 817	13 265	12 721	13 918	14 219
2.	Ayam Ras Petelur	3 557	2 630	2 708	3 630	3 857
3.	Ayam Buras	12 798	15 027	15 778	16 452	16 694
4.	Itik	180	108	137	136	136

Sumber : Dinas Pertanian dan Peternakan Kabupaten Sambas



## INDUSTRI DAN PERDAGANGAN



Terdapat **275**  
Pedagang Eceran di  
Kecamatan Sajad

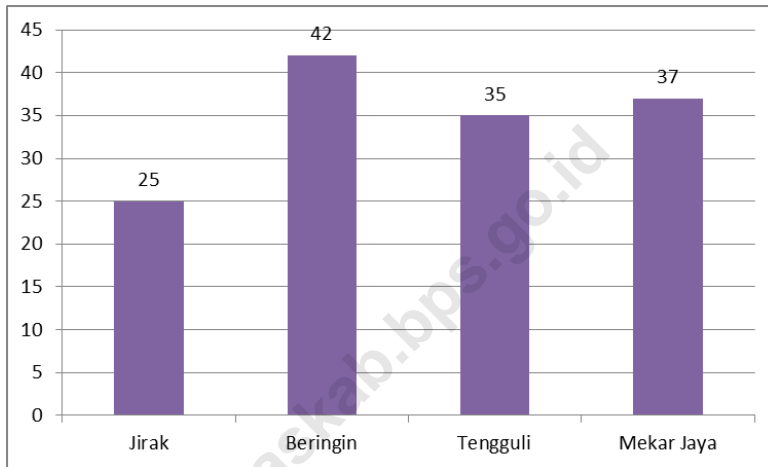


Tolak ukur kemajuan perekonomian suatu daerah salah satunya dapat dilihat dari perkembangan sarana, prasarana dan perkembangan unit-unit perekonomian yang ada di daerah tersebut.

Jumlah usaha perdagangan eceran di Kecamatan Sajad pada tahun 2017 mencapai 109 unit usaha. Selain itu, Desa Tengguli dan Desa Beringin menyumbang masing-masing 1 KUD sehingga pada tahun 2017 terdapat 2 KUD di kecamatan Sajad.

<https://sambaskab.bps.go.id>

**Grafik 6. Banyaknya Pedagang Eceran di Kecamatan Sajad 2017**



**TABEL : 6.1**  
**JENIS INDUSTRI KECIL (KERAJINAN RUMAH TANGGA)**  
**DI KECAMATAN SAJAD**  
**2017**

No.	Desa/Kelurahan	Jenis Industri Kecil/Kerajinan Rumah Tangga
[1]	[2]	[3]
1.	Jirak	1. Kain Tenun 2. Tukang Perahu 3. Pembuat Kue
2.	Tengguli	1. Kain Tenun 2. Mebeul 3. Tukang Perahu 4. Pembuat Kue 5. Pembuat Batako 6. Tukang Besi
3.	Mekar Jaya	1. Kain Tenun 2. Pembuat Kue 3. Tukang Perahu 4. Pandai Besi
4.	Beringin	1. Kain Tenun 2. Tukang Perahu 3. Pembuat Kue

Sumber : Kantor Camat Sajad.

**TABEL : 6.2**  
**BANYAKNYA SARANA PEREKONOMIAN DI KECAMATAN SAJAD**  
**2017**

No.	Desa	Pedagang Besar	Pedagang Eceran	Rumah Makan	KUD	Bank
[1]	[2]	[3]	[4]	[5]	[6]	[7]
1.	Jirak	-	25	-	-	-
2.	Tengguli	-	42	-	1	-
3.	Mekar Jaya	-	35	-	-	-
4.	Beringin	-	37	-	1	-
	2017	-	275	-	2	-
	2016	-	109	-	2	-
	2015	-	112	-	2	-
	2014	-	120	-	2	-
	2013	-	104	-	2	-

Sumber : Kantor Camat Sajad



# DATA

## MENCERDASKAN BANGSA

<https://sambaskab.bps.go.id>



**BADAN PUSAT STATISTIK  
KABUPATEN SAMBAS**

Jl. Pembangunan, Sambas 79462

Telp./ Fax : (0562) 392817

Website : <https://sambaskab.bps.go.id>

Email : [bps6101@bps.go.id](mailto:bps6101@bps.go.id)