


Katalog/Catalog: 1102001.3310230

KECAMATAN KEMALANG DALAM ANGKA KEMALANG SUBDISTRICT IN FIGURES 2022



**BADAN PUSAT STATISTIK
KABUPATEN KLATEN
BPS-STATISTICS OF KLATEN REGENCY**



**KECAMATAN
KEMALANG
DALAM ANGKA
*KEMALANG SUBDISTRICT
IN FIGURES*
2022**

KECAMATAN KEMALANG DALAM ANGKA
Kemalang Subdistrict in Figures
2022

ISSN: 2828_7827

No. Publikasi/*Publication Number*: 33100.2226

Katalog /*Catalog*: 1102001.3310230

Ukuran Buku/*Book Size*: 14,8 cm x 21 cm

Jumlah Halaman/*Number of Pages* : xxvi + 88 hal/*pages*

Naskah/*Manuscript*:

BPS Kabupaten Klaten

BPS-Statistics of Klaten Regency

Penyunting/*Editor*:

BPS Kabupaten Klaten

BPS-Statistics of Klaten Regency

Desain Kover/*Cover Design*:

BPS Kabupaten Klaten

BPS-Statistics of Klaten Regency

Ilustrasi Kover/*Cover Illustration*:

.....

Diterbitkan oleh/*Published by*:

©BPS Kabupaten Klaten/*BPS-Statistics of Klaten Regency*

Dicetak oleh/*Printed by*:

...

Dilarang mengumumkan, mendistribusikan, mengomunikasikan, dan/atau menggandakan sebagian atau seluruh isi buku ini untuk tujuan komersil tanpa izin tertulis dari Badan Pusat Statistik Kabupaten Klaten

Prohibited to announce, distribute, communicate, and/or copy part or all of this book for commercial purpose without permission from BPS-Statistics Indonesia of Klaten Regency

TIM PENYUSUN/TEAM MEMBERS

Pengarah/Director

Rudi Cahyono

Penanggung Jawab/Persons in Charge

Rudi Cahyono

Penyunting/Editors

Alfiah Yuni Astuti

Pengolah Data dan Penulis Naskah/Data Processor and Writers

Stefanus Rian Aldeska

Penata Letak/Layout Designers

Stefanus Rian Aldeska

<https://klaterkab.go.id>

KONTRIBUTOR DATA/DATA CONTRIBUTORS

1. Badan Pusat Statistik/*BPS-Statistics Indonesia*
2. Dinas Pekerjaan Umum dan Penataan Ruang Kabupaten Klaten/*Public Works Service and Spatial Planning of Klaten Regency*
3. Dinas Kependudukan dan Catatan Sipil/*Population Service and Civil Registration of Klaten Regency*
4. Dinas Ketahanan Pangan dan Pertanian Kabupaten Klaten/*Departement of Food Security and Agliculture Of Klaten Regency*
5. Dinas Pendidikan Kabupaten Klaten/*Education Service Of Klaten Regency*

<https://klatenkab.bps.go.id>

**PETA WILAYAH KEMALANG
MAP OF KLATEN**



KEPALA BPS KABUPATEN KLATEN
CHIEF STATISTICIAN OF KLATEN REGENCY



RUDI CAHYONO



KATA PENGANTAR

Dengan mengucap puji syukur kehadiran Tuhan Yang maha Esa atas kemurahan rahmat serta hidayah_Nya sehingga Buku “KECAMATAN KEMALANG DALAM ANGKA 2022” ini dapat tersusun sedemikian rupa.

Sesuai dengan tugas dan kewajiban yang kami emban sebagai pengumpul data, maka kami berusaha menyusun buku “KECAMATAN KEMALANG DALAM ANGKA 2022” ini. Adapun data yang termuat terdiri dari hasil survey, laporan monografi desa serta data dari dinas Kecamatan Kemalang.

Selanjutnya kritik saran yang sifatnya membangun sangat kami harapkan. Namun demikian kami berharap buku ini dapat berguna bagi Pemerintah, swasta maupun masyarakat dalam melaksanakan pembangunan.

Klaten , September 2022
Kepala BPS
KABUPATEN KLATEN

RUDI CAHYONO



PREFACE

By giving thanks to the presence of God Almighty for the mercy of mercy and hidayah_Nya so that the book "Kemalang Subdistrict in Figures 2022" can be arranged in such a way.

In accordance with the duties and obligations that we carry as data collectors, we are trying to compile this book "Kemalang Subdistrict in Figures 2022". The data contained consists of survey results, village monographic reports and data from the Kemalang Subdistrict office.

Furthermore, the criticism of suggestions that are constructive in nature is highly expected. However, we hope that this book can be useful for the Government, private sector and society in carrying out development.

*Klaten , September 2022
Chief Statistician of
KLATEN REGENCY*

RUDI CAHYONO

DAFTAR ISI/CONTENTS

| | Halaman <i>Page</i> |
|--|------------------------|
| Kata Pengantar | xi |
| Preface | xii |
| Daftar Isi/ Contents | xiii |
| Daftar Tabel/ List of Tables | xv |
| Daftar Gambar/ List of Figures | xxi |
| Penjelasan Umum/ Explanatory Notes | xxiii |
| Daftar Singkatan/ List of Abbreviation | xxv |
| 1. Geografi dan Iklim/ <i>Geography and Climate</i> | 1 |
| 2. Pemerintahan/ <i>Government</i> | 11 |
| 3. Penduduk/ <i>Population</i> | 19 |
| 4. Sosial dan Kesejahteraan Rakyat/ <i>Social and Welfare</i> | 29 |
| 5. Pertanian/ <i>Agriculture</i> | 57 |
| 6. Pariwisata, Transportasi, dan Komunikasi/ <i>Tourism, Transportation, and Communication</i> | 65 |
| 7. Perbankan, Koperasi, dan Perdagangan/ <i>Banking, Cooperative, and Trade</i> | 77 |

DAFTAR TABEL/LIST OF TABLES

| | Halaman Page |
|--|-----------------|
| 1. GEOGRAFI DAN IKLIM/GEOGRAPHY AND CLIMATE | |
| 1.1 KEADAAN GEOGRAFI GEOGRAPHY CONDITION | |
| 1.1.1 Luas Daerah Menurut Desa/Kelurahan di Kecamatan Kemalang, 2021 <i>Total Area by Villages/Kelurahan in Kemalang Subdistrict, 2021</i> | 8 |
| 1.1.2 Jarak ke Ibukota Kecamatan dan Ibukota Kabupaten/Kota Menurut Desa/Kelurahan di Kecamatan Kemalang (km), 2021 <i>Distance to the Subdistrict Capital and Regency/Municipal Capital by Villages/Kelurahan in Kemalang Subdistrict (km), 2021.....</i> | 9 |
| 1.2 KEADAAN IKLIM CLIMATE CONDITION | |
| 1.2.1 Pengamatan Unsur Iklim Menurut Bulan di Stasiun Surowono , 2021 <i>Observation of Climate Elements by Month at Surowono Station, 2021</i> | 10 |
| 2. PEMERINTAHAN/GOVERNMENT | |
| 2.1 WILAYAH ADMINISTRATIF ADMINISTRATIVE AREA | |
| 2.1.1 Jumlah Rukun Warga (RW) dan Rukun Tetangga (RT) Menurut Desa/Kelurahan di Kecamatan Kemalang, 2021 <i>Number of Rukun Warga and Rukun Tetangga by Villages/ Kelurahan in Kemalang Subdistrict, 2021</i> | 16 |
| 2.2 SUMBER DAYA MANUSIA HUMAN RESOURCES | |
| 2.2.1 Jumlah Perangkat Desa Menurut Desa dan jabatannya, 2021 <i>Number of Civil Servants by Local Government and Sex, 2021</i> | 17 |
| 2.2.2 Jumlah Pegawai Negeri Sipil Pemerintah Daerah Kecamatan Kemalang Menurut Tingkat Pendidikan dan Jenis Kelamin, 2021 <i>Number of Civil Servants of Kemalang Subdistrict Government by Educational Level and Sex, 2021</i> | 18 |

3. PENDUDUK/POPULATION

| | | |
|-----|---|----|
| 3.1 | Penduduk, Distribusi Persentase Penduduk, Kepadatan Penduduk, Rasio Jenis Kelamin Penduduk Menurut Desa/Kelurahan di Kecamatan Kemalang, 2021 <i>Population, Percentage Distribution of Population, Population Density, and Population Sex Ratio by Villages/Kelurahan in Kemalang Subdistrict, 2021</i> | 26 |
| 3.2 | Jumlah Penduduk Menurut Kelompok Umur dan Jenis Kelamin di Kecamatan Kemalang, 2021 <i>Population by Age Groups and Sex in Kemalang Subdistrict, 2021</i> | 28 |

4. SOSIAL DAN KESEJAHTERAAN RAKYAT/SOCIAL AND WELFARE

4.1 PENDIDIKAN EDUCATION

| | | |
|-------|---|----|
| 4.1.1 | Banyaknya Desa ¹ /Kelurahan yang Memiliki Fasilitas Sekolah Menurut Tingkat Pendidikan di Kecamatan Kemalang, 2019–2021 <i>Number of Villages¹/Kelurahan Having Educational Facilities by Educational Level in Kemalang Subdistrict, 2019–2021</i> | 36 |
| 4.1.2 | Jumlah Sekolah Menurut Tingkat Pendidikan di Kecamatan Kemalang, 2020/2021 dan 2021/2022 <i>Number of Schools by Educational Level in Kemalang Subdistrict, 2020/2021 and 2021/2022</i> | 37 |
| 4.1.3 | Jumlah Guru Menurut Tingkat Pendidikan di Kecamatan Kemalang, 2020/2021 dan 2021/2022 <i>Number of Teachers by Educational Level in Kemalang Subdistrict, 2020/2021 and 2021/2022</i> | 38 |
| 4.1.4 | Jumlah Murid Menurut Tingkat Pendidikan di Kecamatan Kemalang, 2020/2021 dan 2021/2022 <i>Number of Pupils by Educational Level in Kemalang Subdistrict, 2020/2021 and 2021/2022</i> | 39 |

**4.2 KESEHATAN
HEALTH**

| | | |
|---|---|----|
| 4.2.1 | <p>Banyaknya Desa¹/Kelurahan yang Memiliki Sarana Kesehatan Menurut Jenis Sarana Kesehatan di Kecamatan Kemalang, 2019–2021 <i>Number of Villages¹/Kelurahan Health Facilities by Type of Health Facilities in Kemalang Subdistrict, 2019–2021</i>.....</p> | 40 |
| 4.2.2 | <p>Banyaknya Warga Penderita Kekurangan Gizi Menurut Desa/Kelurahan di Kecamatan Kemalang, 2021 <i>Number of People with Malnutrition by Villages/Kelurahan in Kemalang Subdistrict, 2021</i>.....</p> | 41 |
| | | |
| 4.3 PERUMAHAN DAN LINGKUNGAN HOUSING AND ENVIRONMENT | | |
| 4.3.1 | <p>Banyaknya Desa/Kelurahan Menurut Sumber Air Minum Sebagian Besar Keluarga di Kecamatan Kemalang, 2019–2021 <i>Number of Villages/Kelurahan by Drinking Water Source of Majority Family in Kemalang Subdistrict, 2019–2021</i></p> | 42 |
| 4.3.2 | <p>Banyaknya Keluarga Menurut Desa/Kelurahan dan Jenis Pengguna Listrik di Kecamatan Kemalang, 2021 <i>Number of Family by Villages/Kelurahan and Type of Electricity Consumer in Kemalang Subdistrict, 2021</i></p> | 43 |
| 4.3.3 | <p>Banyaknya Desa/Kelurahan Menurut Sumber Penerangan Jalan Utama Desa/Kelurahan di Kecamatan Kemalang, 2019–2021 <i>Number of Villages/Kelurahan by Source of Villages/Kelurahan's Main Street Illumination in Kemalang Subdistrict, 2019–2021</i></p> | 44 |
| 4.3.4 | <p>Banyaknya Desa/Kelurahan Menurut Penggunaan Fasilitas Tempat Buang Air Besar Sebagian Besar Keluarga di Kecamatan Kemalang, 2019–2021 <i>Number of Villages/Kelurahan by Toilet Facility Used by Majority Family in Kemalang Subdistrict, 2019–2021</i></p> | 45 |
| 4.3.5 | <p>Banyaknya Desa/Kelurahan Menurut Jenis Bahan Bakar untuk Memasak yang Digunakan Sebagian Besar Keluarga di Kecamatan Kemalang, 2021 <i>Number of Villages/Kelurahan by Type of Cooking Fuel Used by Majority Family in Kemalang Subdistrict, 2021</i></p> | 46 |

| | | |
|------------|---|----|
| 4.4 | AGAMA DAN SOSIAL LAINNYA | |
| | RELIGION AND OTHER SOCIAL AFFAIRS | |
| 4.4.1 | Jumlah Tempat Peribadatan Menurut Desa/ Kelurahan di Kecamatan Kemalang, 2021 <i>Number of Worship Places by Villages/Kelurahan in Kemalang Subdistrict, 2021</i> | 47 |
| 4.4.2 | Banyaknya Kejadian Bencana Alam Menurut Desa/Kelurahan dan Jenis Bencana Alam di Kecamatan Kemalang, 2020 <i>Number of Natural Disaster Events by Villages/Kelurahan and Type of Natural Disaster in Kemalang Subdistrict, 2020</i> | 48 |
| 4.4.3 | Banyaknya Korban Jiwa Akibat Bencana Alam Menurut Desa/ Kelurahan dan Jenis Bencana Alam di Kecamatan Kemalang, 2020 <i>Number of Fatalities Due to Natural Disasters by Villages/Kelurahan and Type of Natural Disaster in Kemalang Subdistrict, 2020</i> | 51 |
| 4.4.4 | Keberadaan Fasilitas/Upaya Antisipasi/Mitigasi Bencana Alam Menurut Desa/Kelurahan di Kecamatan Kemalang, 2021 <i>Existence of Facilities/Efforts for Anticipation/Mitigation of Natural Disasters by Villages/Kelurahan by Villages/Kelurahan in Kemalang Subdistrict, 2021</i> | 54 |
| 4.4.5 | Banyaknya Desa/Kelurahan yang Memiliki Kelompok Kegiatan Olahraga Menurut Jenis Olahraga dan Ketersediaan Fasilitas/ Lapangan Olahraga di Kecamatan Kemalang, 2021 <i>Number of Villages/Kelurahan Having Sport Activities Groups by Type of Sport and Availability of Sport Facilities/Fields in Kemalang Subdistrict, 2021</i> | 56 |
| 5. | PERTANIAN/AGRICULTURE | |
| 5.1 | Luas Panen Tanaman Sayuran dan Buah-buahan Semusim Menurut Jenis Tanaman di Kecamatan Kemalang (ha), 2018–2021 <i>Harvested Area of Seasonal Vegetables and Fruits by Kind of Plant in Kemalang Subdistrict (ha), 2018–2021</i> | 63 |

| | | |
|-----------|---|----|
| 6. | PARIWISATA, TRANSPORTASI, DAN KOMUNIKASI/TOURISM, TRANSPORTATION, AND COMMUNICATION | |
| 6.1 | Jumlah Sarana Akomodasi Menurut Desa/Kelurahan dan Jenis Akomodasi di Kecamatan Kemalang, 2021 <i>Number of Accomodation Facilities by Villages/Kelurahan and Type of Accomodation in Kemalang Subdistrict, 2021</i> | 71 |
| 6.2 | Prasarana dan Sarana Transportasi Antar Desa/Kelurahan Menurut Desa/Kelurahan di Kecamatan Kemalang, 2021 <i>Inter-Villages/Kelurahan Transportation Infrastructure and Facilities by Villages/Kelurahan in Kemalang Subdistrict, 2021</i> | 72 |
| 6.3 | Keberadaan Kantor Pos/Pos Pembantu/Rumah Pos, Pos Keliling, dan Perusahaan/Agen Jasa Ekspedisi Swasta Menurut Desa/Kelurahan di Kecamatan Kemalang, 2021 <i>Number of Post Office/Subsidiary of Post Office, Mobile Portal Service, Private Expedition Service Company by Villages/Kelurahan in Kemalang Subdistrict, 2021</i> | 74 |
| 6.4 | Jumlah Menara Telepon seluler dan Operator Layanan Komunikasi Telepon Seluler Menurut Desa/ Kelurahan di Kecamatan Kemalang, 2021 <i>Number of Base Transceiver Station (BTS) and Cellular Phone Communication Service Operators by Villages/Kelurahan in Kemalang Subdistrict, 2021</i> | 75 |
| 6.5 | Kekuatan Sinyal Telepon Seluler dan Jenis Sinyal Internet Telepon Seluler Menurut Desa/Kelurahan di Kecamatan Kemalang, 2021 <i>The Strenght of Celular Phone Signal by Villages/Kelurahan in Kemalang Subdistrict, 2021</i> | 76 |
| 7. | PERBANKAN, KOPERASI, DAN PERDAGANGAN/BANKING, COOPERATIVE, AND TRADE | |
| 7.1 | Banyaknya Sarana Lembaga Keuangan Bank Menurut Desa/ Kelurahan dan Jenis Bank di Kecamatan Kemalang, 2021 <i>Number of Bank by Villages/Kelurahan and Type of Bank in Kemalang Subdistrict, 2021</i> | 83 |

| | | |
|-----|--|----|
| 7.2 | Banyaknya Koperasi Aktif Menurut Menurut Desa/Kelurahan dan Jenis Koperasi di Kecamatan Kemalang, 2021 <i>Number of Cooperative by Villages/Kelurahan and Type of Cooperative in Kemalang Subdistrict, 2021</i> | 84 |
| 7.3 | Banyaknya Sarana Perdagangan Menurut Desa/Kelurahan dan Jenis Sarana Perdagangan di Kecamatan Kemalang, 2021 <i>Number of Trade Facilities by Villages/Kelurahan and Type of Trade Facilities in Kemalang Subdistrict, 2021</i> | 86 |

<https://klatenkab.bps.go.id>

DAFTAR GAMBAR/LIST OF FIGURES

| | Halaman Page |
|---|-----------------|
| 1.1 Luas Daerah menurut Desa/Kelurahan (%), 2021 <i>Total Area by Village/Kelurahan (%), 2021</i> | 6 |
| 1.2 Jarak ke Ibukota Kecamatan Menurut Desa/ Kelurahan di Kecamatan Kemalang (km), 2021 <i>Distance to the Subdistrict Capital by Village/Kelurahan in Kemalang Subdistrict (km), 2021</i> | 7 |
| 3.1 Jumlah penduduk Kecamatan Kemalang,2021 <i>Population in Kemalang Subdistrict, 2021</i> | 24 |
| 3.2 Kepadatan Penduduk Kecamatan Kemalang,2021 <i>Population Density in Kemalang Subdistrict, 2021</i> | 25 |
| 4.1 Jumlah Sarana Pendidikan di Kecamatan Kemalang,2021 <i>Education Facilities in Kemalang Subdistrict, 2021</i> | 34 |
| 4.2 Jumlah Tenaga Pengajar/ Guru di Kecamatan Kemalang,2021 <i>Teache in Kemalang Subdistrict, 2021</i> | 35 |
| 5.1 Luas Panen Tanaman Sayuran dan Buah di Kecamatan Kemalang, 2021 <i>Harvest Area of Vegetables and Fruits in Kemalang Subdistrict, 2021</i> . | 62 |
| 6.1 Jumlah Menara Seluler dan Layanan Operator di Kecamatan Kemalang, 2021 <i>Number of Base Transceiver Station (BTS) and Cellular Phone Communication Service Operators by Villages/Kelurahan in Kemalang Subdistrict, 2021</i> | 70 |
| 7.1 Jumlah Sarana Perdagangan di Kecamatan Kemalang, 2021 <i>Number of Trade Facilities in Kemalang Subdistrict, 2021</i> | 82 |

PENJELASAN UMUM/EXPLANATORY NOTES

Tanda-tanda, satuan-satuan, dan lain-lainnya yang digunakan dalam publikasi ini adalah sebagai berikut:

Symbols, measurement units, and acronyms which are used in this publication, are as follows:

1. TANDA-TANDA/SYMBOLS

| | |
|---|-------|
| Data tidak tersedia/ <i>Data not available</i> | : ... |
| Tidak ada atau nol / <i>Null or zero</i> | : - |
| Data dapat diabaikan/ <i>Data negligible</i> | : 0 |
| Tanda decimal/ <i>Decimal point</i> | : , |
| Data tidak dapat ditampilkan/ <i>Not applicable</i> | : NA |
| Angka estimasi/ <i>Estimated figures</i> | : e |
| Angka diperbaiki/ <i>Revised figures</i> | : r |
| Angka sementara/ <i>Preliminary figures</i> | : x |
| Angka sangat sementara/ <i>Very preliminary figures</i> | : xx |
| Angka sangat sangat sementara/ <i>Very very preliminary figures</i> | : xxx |

2. SATUAN/UNITS

| | |
|--|---|
| barel/ <i>barrel</i> | : 158,99 liter/ <i>litres</i> = 1/6,2898 m ³ |
| hektar (ha)/ <i>hectare (ha)</i> | : 10 000 m ² |
| kilometer (km)/ <i>kilometres (km)</i> | : 1 000 meter/ <i>meters (m)</i> |
| knot/ <i>knot</i> | : 1,8523 km/jam (<i>km/hour</i>) |
| kuintal/ <i>quintal</i> | : 100 kg |
| KWh | : 1 000 Watt hour |
| MWh | : 1 000 KWh |
| liter (untuk beras)/ <i>litre (for rice)</i> | : 0,80 kg |
| MMSCF | : 1/35,3 m ³ |
| metrik ton (m.ton)/ <i>metric ton (m. ton)</i> | : 0,98421 long ton = 1 000 kg |
| ons/ <i>ounce</i> | : 28,31 gram/ <i>grams</i> |
| ton | : 1 000 kg |

Satuan lain: buah, dus, butir, helai/lembar, kaleng, batang, pulsa, ton kilometer (ton-km), jam, menit, persen (%).

Other units: unit, pack, pieces, sheet, tin, pulse, ton-kilometres(ton-km), hour, minute, percent (%).

Perbedaan angka di belakang koma disebabkan oleh pembulatan angka.

The difference in decimal numbers is caused by rounding.

DAFTAR SINGKATAN/LIST OF ABBREVIATION

| | |
|-----------|---|
| SI | : Stasiun Iklim/ <i>Climate Station</i> |
| SMPK | : Stasiun Meterologi Pertanian Khusus/ <i>Special Agricultural Meteorological Station</i> |
| t.t | : Tempat tidur/ <i>Bed</i> |
| BCG | : Bacillus Calmette Guerin |
| DPT | : Difteri, Pertusis, Tetanus/ <i>Diphtheria, Tetanus, and Pertussis</i> |
| TT | : Tetanus Toxoid |
| IOT | : Industri Obat Tradisional/ <i>Traditional Medicine Industry</i> |
| IKOT | : Industri Kecil Obat Tradisional/ <i>Traditional Medicine Small Industry</i> |
| Alkes | : Alat kesehatan/ <i>Health Kits</i> |
| PKRT | : Perbekalan Kesehatan Rumah tangga/ <i>Household Health Logistics</i> |
| Kompl | : Komplemen/ <i>Complement</i> |
| IRTP | : Industri Pangan Produksi Rumah Tangga/ <i>Foods Home Industry</i> |
| PBF | : Pedagang Besar Farmasi/ <i>Pharmacy Whole-seller</i> |
| GFK | : Gudang Farmasi Kab/Kota/Regency/ <i>Municipality Pharmacy Warehouse</i> |
| RB | : Rumah Bersalin/ <i>Delivery House</i> |
| Pustu | : Puskesmas pembantu/ <i>Auxiliary Public Health Center</i> |
| BP | : Balai Pengobatan/ <i>Polyclinic</i> |
| TPS | : Tempat Pembuangan Sampah Sementara / <i>landfill</i> |
| Jamkesmas | : Jaminan kesehatan masyarakat miskin/ <i>Poor public health insurance</i> |
| PJKMU | : Program Jaminan Kesehatan Masyarakat Umum/ <i>General Public Health Insurance Program</i> |
| SIUP | : Surat Ijin Usaha Perdagangan/ <i>Trading Permission Letter</i> |
| TDP | : Tanda Daftar Perusahaan/ <i>Company Registration Identity</i> |
| API | : Angka Pengenal Importir/ <i>Importer's Identity Number</i> |

01

GEOGRAFI DAN IKLIM
GEOGRAPHY AND CLIMATE

<https://klaten.go.id>

PENJELASAN TEKNIS

1. Kecamatan Kemalang berada pada 110°28' hingga 110°31' bujur timur dan pada 7°35' hingga 7°39' lintang selatan
2. Kecamatan ini berada pada ketinggian antara 300 hingga 1000 meter di atas permukaan laut.
3. Sebagian besar wilayah kecamatan Kemalang Daerah tinggi yang memiliki lahan bukan sawah yakni sekitar 98,95% dari lahan seluas 5.166 Ha
4. Sisanya yakni seluas 54,1 Ha merupakan lahan sawah berpengairan teknis
5. Kecamatan Kemalang secara wilayah sebelah utara berbatasan dengan Kabupaten Boyolali dan Taman Nasional Gunung Merapi, sebelah selatan berbatasan dengan Kecamatan Manisrenggo, sebelah timur berbatasan dengan Kecamatan Karangnongko, dan sebelah Barat berbatasan dengan Daerah Istimewa Yogyakarta.

TECHNICAL NOTES

1. *Kemalang District is at 110°28 'to 110°31' east longitude and at 7°35 'to 7°39' south latitude*
2. *This district is located at an altitude of between 300 and 1000 meters above sea level.*
3. *Most of the Kemalang subdistrict areas High areas that have non-paddy land are around 98.95% of the area of 5,166 Ha*
4. *The rest, which is 54.1 hectares, is technically watered rice fields*
5. *Kemalang Subdistrict in the north is bordered by Boyolali Regency and Taman Nasional Gunung Merapi, the south is bordered by Manisrenggo Subdistrict, the east is bordered by Karangnongko Subdistrict, and the west is bordered by Daerah Istimewa Yogyakarta.*

<https://klatenkab.bps.go.id>

ULASAN

Sebagian besar wilayah kecamatan Kemalang berada di wilayah lereng gunung Merapi. Adapun Desa yang berbatasan langsung dengan Taman Nasional Gunung Merapi adalah Desa Balerante, Desa Sidorejo dan Desa Tegalmulyo. Wilayah Kecamatan Kemalang juga mempunyai wilayah terluas di Kabupaten Klaten.

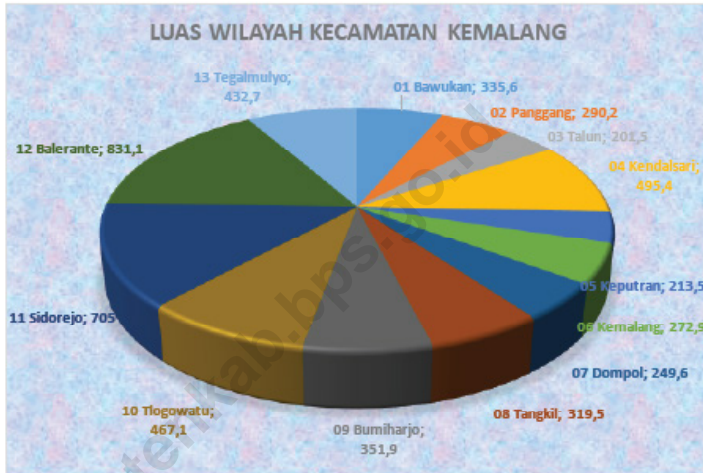
Desa terluas di Kecamatan Kemalang adalah Desa Balerante dengan luas 831,1km². Desa terluas berikutnya adalah Desa Sidorejo dengan luas wilayah 705,0 km². Sedangkan Desa dengan luas wilayah paling kecil adalah Desa Talun dengan luas wilayah 201,5 km².

DESCRIPTION

Most of the Kemalang sub-district is located on the slopes of Mount Merapi. The villages directly adjacent to the Mount Merapi National Park are Balerante Village, Sidorejo Village and Tegalmulyo Village. The Kemalang District area also has the largest area in Klaten Regency.

The largest village in Kemalang District is Balerante Village with an area of 831.1 km². The next largest village is Sidorejo Village with an area of 705.0 km². Meanwhile, the village with the smallest area is Talun Village with an area of 201.5 km².

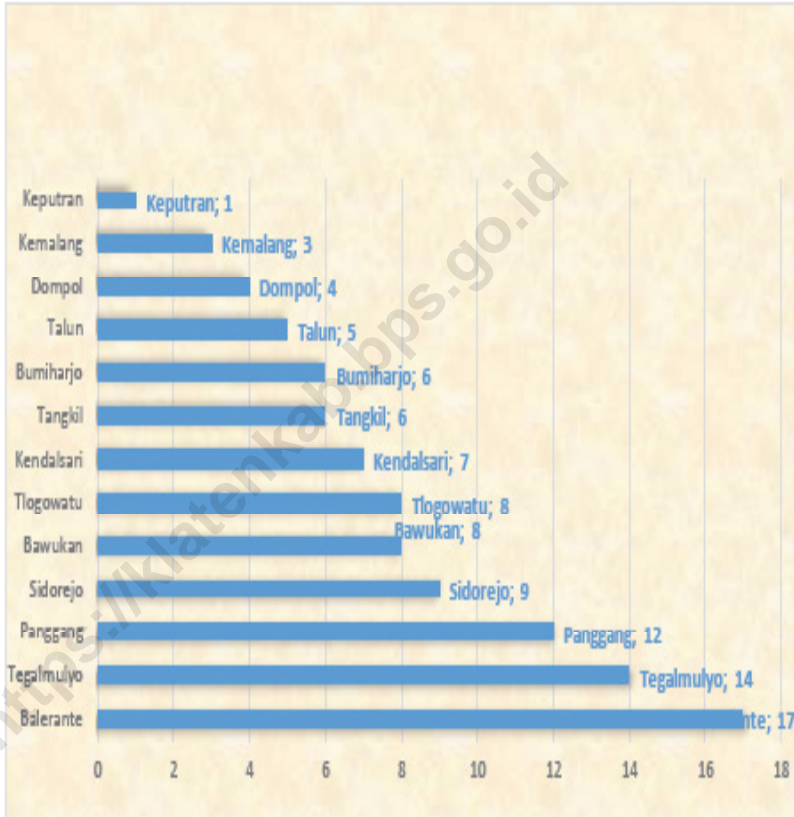
Gambar 1.1 Luas Daerah menurut Desa/Kelurahan (%), 2021
Figures Total Area by Village/Kelurahan (%), 2021



Sumber/Source : BPS, Pendataan Potensi Desa (Podes) 2021/BPS-Statistics Indonesia, Village Potential Data Collecting 2021

Gambar 1.2
Figures

Jarak ke Ibukota Kecamatan Menurut Desa/Kelurahan di Kecamatan Kemalang (km), 2021
Distance to the Subdistrict Capital by Village/Kelurahan in Kemalang Subdistrict (km), 2021



Sumber/Source : BPS, Pendataan Potensi Desa (Podes) 2021/BPS-Statistics Indonesia, Village Potential Data Collecting 2021

1.1 KEADAAN GEOGRAFI GEOGRAPHY CONDITION

Tabel 1.1.1 **Luas Daerah Menurut Desa/Kelurahan di Kecamatan
Kemalang, 2021**
Table **Total Area by Villages/Kelurahan in Kemalang Subdistrict,
2021**

| Desa/Kelurahan Village/Kelurahan | Luas Total Area (km ² /sq.km) | Persentase terhadap Luas Kecamatan Percentage to Subdistrict Area |
|-------------------------------------|--|---|
| (1) | (2) | (3) |
| 01 Bawukan | 335,6 | 6.57 |
| 02 Panggang | 290,2 | 5.68 |
| 03 Talun | 201,5 | 3.94 |
| 04 Kendalsari | 495,4 | 9.69 |
| 05 Keputran | 213,5 | 4.18 |
| 06 Kemalang | 272,9 | 5.34 |
| 07 Dompol | 249,6 | 4.88 |
| 08 Tangkil | 319,5 | 6.25 |
| 09 Bumiharjo | 351,9 | 6.88 |
| 10 Tlogowatu | 467,1 | 9.14 |
| 11 Sidorejo | 705,0 | 13.79 |
| 12 Balerante | 831,1 | 16.26 |
| 13 Tegalmulyo | 432,7 | 8.46 |
| Kemalang | 5111.9 | 100 |

Catatan/Note: ...

Sumber/Source: BPS, Pendataan Potensi Desa (Podes) 2021/BPS-Statistics Indonesia, Village Potential Data Collecting 2021

Tabel 1.1.2
Table

Jarak ke Ibukota Kecamatan dan Ibukota Kabupaten/Kota Menurut Desa/Kelurahan di Kecamatan Kemalang (km), 2021
Distance to the Subdistrict Capital and Regency/Municipal Capital by Villages/Kelurahan in Kemalang Subdistrict (km),

| Desa/Kelurahan <i>Village/Kelurahan</i> | Jarak ke Ibukota Kecamatan <i>Distance to Subdistrict Capital</i> | Jarak ke Ibukota Kabupaten/ Kota <i>Distance to Regency/ Municipal Capital</i> |
|---|---|--|
| (1) | (2) | (3) |
| 01 Bawukan | 8 | 32 |
| 02 Panggang | 12 | 25 |
| 03 Talun | 5 | 19 |
| 04 Kendalsari | 7 | 25 |
| 05 Keputran | 1 | 11 |
| 06 Kemalang | 3 | 14 |
| 07 Dompok | 4 | 12 |
| 08 Tangkil | 6 | 16 |
| 09 Bumiharjo | 6 | 19 |
| 10 Tlogowatu | 8 | 22 |
| 11 Sidorejo | 9 | 21 |
| 12 Balerante | 17 | 26 |
| 13 Tegalmulyo | 14 | 26 |

Catatan/Note: ...

Sumber/Source: BPS, Pendataan Potensi Desa (Podes) 2021/BPS-Statistics Indonesia, Village Potential Data Collecting 2021

1.2 KEADAAN IKLIM CLIMATE CONDITION

Tabel 1.2.1 **Pengamatan Unsur Iklim Menurut Bulan di Stasiun**
Table **Suwono , 2021**
Observation of Climate Elements by Month at Surowono
Station, 2021

| Bulan Month | Jumlah Curah Hujan Number of Precipitation (mm) | Jumlah Hari Hujan (hari) Number of Rainy Days (day) |
|---------------------|---|---|
| (1) | (2) | (3) |
| Januari/January | 258 | 23 |
| Februari/February | 583 | 24 |
| Maret/March | 278 | 19 |
| April/April | 98 | 12 |
| Mei/May | 34 | 4 |
| Juni/June | 79 | 6 |
| Juli/July | 0 | 0 |
| Agustus/August | 0 | 0 |
| September/September | 42 | 4 |
| Oktober/October | 44 | 5 |
| November/November | 314 | 22 |
| Desember/December | 207 | 15 |

Catatan/Note:

Sumber/Source: BPS, Pendataan Potensi Desa (Podes) 2021/BPS-Statistics Indonesia, Village Potential Data Collecting 2021

02

PEMERINTAHAN *GOVERNMENT*



PENJELASAN TEKNIS

1. Di Kecamatan Kemalang terdiri dari Desa sebanyak 13 Desa
2. Sebagian besar Desa di Kecamatan Kemalang masih dalam klasifikasi Desa Pedesaan Kecuali Desa Keputran yang telah masuk dalam klasifikasi Desa perkotaan
3. Seluruh Desa di Kecamatan Kemalang sudah memiliki Kepala Desa sebagai pemimpin pemerintahan dan dibantu Sekretaris Desa beserta jajaran perangkat Desa
4. Seluruh Desa di Kecamatan Kemalang sudah memiliki bangunan Kantor Desa masing-masing

TECHNICAL NOTES

1. *In Kemalang Subdistrict, there are 13 villages*
2. *Most villages in Kemalang Subdistrict are still classified as rural villages except Keputran village which has been included in the urban village classification*
3. *All villages in Kemalang Subdistrict already have a village head as a government leader and assisted by the village secretary and the village officials*
4. *All villages in Kemalang Subdistrict already have their own village office buildings*

ULASAN

Secara administrasi Kecamatan Kemalang terdiri dari 13 Desa. Tidak terdapat kelurahan di Kecamatan Kemalang. Dari 13 Desa tersebut semua dipimpin oleh Kepala Desa yang dipilih melalui metode pemilihan langsung. Selain Kepala Desa, setiap Desa di Kecamatan Kemalang juga terdapat Sekretaris Desa dan perangkat desa yang terdiri dari Kepala Seksi dan Kepala Urusan di masing-masing Desa.

Klasifikasi Desa di Kecamatan Kemalang ada 12 Desa yang diklasifikasikan sebagai Desa Pedesaan dan 1 Desa yang di klasifikasikan sebagai Desa Perkotaan. Di setiap Desa dibagi menjadi beberapa Rukun Warga dan Rukun Tetangga.

DESCRIPTION

Administratively, Kemalang Subdistrict consists of 13 villages. There are no kelurahan in Kemalang Subdistrict. Of the 13 villages, all are led by a village head who is elected through the direct election method. In addition to the Village Head, every Village in the Kemalang Subdistrict also has a Village Secretary and village officials consisting of Section Heads and Heads of Affairs in each Village.

Classification of Villages in Kemalang Subdistrict there are 12 villages classified as Rural Villages and 1 Village classified as Urban Villages. Each village is divided into several Rukun Warga and Rukun Neighbors.

2.1 WILAYAH ADMINISTRATIF ADMINISTRATIVE AREA

Tabel 2.1.1 Jumlah Rukun Warga (RW) dan Rukun Tetangga (RT) Menurut Desa/Kelurahan di Kecamatan Kemalang, 2021
Table *Number of Rukun Warga and Rukun Tetangga by Villages'/Kelurahan in Kemalang Subdistrict, 2021*

| Desa/Kelurahan Village/Kelurahan | Rukun Warga (RW) Rukun Warga | Rukun Tetangga (RT) Rukun Tetangga |
|-------------------------------------|---------------------------------|---------------------------------------|
| (1) | (2) | (3) |
| 01 Bawukan | 10 | 26 |
| 02 Panggang | 5 | 16 |
| 03 Talun | 10 | 21 |
| 04 Kendalsari | 9 | 23 |
| 05 Keputran | 12 | 29 |
| 06 Kemalang | 6 | 22 |
| 07 Dompok | 8 | 20 |
| 08 Tangkil | 10 | 24 |
| 09 Bumiharjo | 6 | 22 |
| 10 Tlogowatu | 10 | 24 |
| 11 Sidorejo | 10 | 28 |
| 12 Balerante | 8 | 17 |
| 13 Tegalmulyo | 6 | 22 |

Sumber/Source: BPS, Pendataan Potensi Desa (Podes) 2021/BPS-Statistics Indonesia, Village Potential Data Collecting 2021

2.2 SUMBER DAYA MANUSIA HUMAN RESOURCES

Tabel 2.2.1 Jumlah Perangkat Desa Menurut Desa dan jabatannya, 2021
Table *Number of Civil Servants by Local Government and Sex, 2021*

| Desa/Kelurahan <i>Village/Kelurahan</i> | Kepala Desa | Sekretaris Desa | Kepala Seksi |
|---|--------------------|------------------------|---------------------|
| (1) | (2) | (3) | (4) |
| 01 Bawukan | 1 | 1 | 3 |
| 02 Panggang | 1 | 1 | 3 |
| 03 Talun | 1 | 1 | 2 |
| 04 Kendalsari | 1 | 1 | 2 |
| 05 Keputran | 1 | 1 | 2 |
| 06 Kemalang | 1 | 1 | 2 |
| 07 Dompok | 1 | 1 | 3 |
| 08 Tangkil | 1 | 1 | 3 |
| 09 Bumiharjo | 1 | 1 | 2 |
| 10 Tlogowatu | 1 | 1 | 3 |
| 11 Sidorejo | 1 | 1 | 2 |
| 12 Balerante | 1 | 1 | 2 |
| 13 Tegalmulyo | 1 | 1 | 2 |
| Nama Kecamatan | 13 | 13 | 31 |

Tabel
Table 2.2.2

**Jumlah Pegawai Negeri Sipil Pemerintah Daerah
Kecamatan Kemalang Menurut Tingkat Pendidikan dan
Jenis Kelamin, 2021**
*Number of Civil Servants of Kemalang Subdistrict
Government by Educational Level and Sex, 2021*

| Desa/Kelurahan Village/Kelurahan | Kepala Urusan | Kepala Dusun | Lain-lain |
|---|----------------------|---------------------|------------------|
| (1) | (5) | (6) | (7) |
| 01 Bawukan | 2 | 2 | 1 |
| 02 Panggang | 2 | 2 | - |
| 03 Talun | 2 | 2 | 2 |
| 04 Kendalsari | 3 | 3 | 1 |
| 05 Keputran | 2 | 3 | 1 |
| 06 Kemalang | 2 | 2 | - |
| 07 Dompok | 3 | 2 | - |
| 08 Tangkil | 2 | 3 | - |
| 09 Bumiharjo | 2 | 2 | - |
| 10 Tlogowatu | 2 | 2 | 2 |
| 11 Sidorejo | 2 | 3 | - |
| 12 Balerante | 2 | 2 | - |
| 13 Tegalmulyo | 2 | 2 | - |
| Kemalang | 13 | 13 | 7 |

Sumber/Source: BPS, Pendataan Potensi Desa (Podes) 2021/BPS-Statistics Indonesia, Village Potential Data Collecting 2021

03

**PENDUDUK
*POPULATION***



PENJELASAN TEKNIS

1. Penduduk atau warga suatu negara atau daerah bisa didefinisikan menjadi dua, Yang pertama orang yang tinggal di daerah tersebut, yang kedua adalah orang yang secara hukum berhak tinggal di daerah tersebut. Dengan kata lain orang yang mempunyai surat resmi untuk tinggal di situ. Misalkan bukti kewarganegaraan, tetapi memilih tinggal di daerah lain.
2. Kepadatan penduduk adalah banyaknya penduduk suatu satuan luas, misalnya banyaknya penduduk per kilometer persegi.
3. Rasio jenis kelamin adalah perbandingan antara jumlah penduduk pria dan jumlah penduduk wanita pada suatu daerah dan pada waktu tertentu, yang biasanya dinyatakan dalam banyaknya penduduk pria per 100 wanita.
4. Laju pertumbuhan penduduk per tahun adalah angka yang menunjukkan rata-rata tingkat pertambahan penduduk pertahun dalam jangka waktu tertentu. Angka ini dinyatakan sebagai persentase penduduk dasar. Metode penghitungan laju pertumbuhan penduduk yang digunakan oleh BPS adalah metode geometrik.

TECHNICAL NOTES

1. *A resident or citizen of a country or region can be defined into two. First, people living in the area. Second, Persons who are legally entitled to reside in the area. In other words, people who have an official letter to live there. Suppose proof of citizenship, but choose to live in another area.*
2. *Population density is the number of inhabitants of a unit of area, for example the number of inhabitants per square kilometer.*
3. *The sex ratio is a comparison between the number of male residents and the number of female residents in an area and at any given time, which is usually expressed in the number of male inhabitants per 100 females.*
4. *Annual population growth rate is a number that shows the average rate of population growth per year in a certain period. This rate is a percentage of the basic population. The method used by Statistics Indonesia is the geometric method*

<https://klatenkab.bps.go.id>

ULASAN

Jumlah penduduk di Kecamatan Kemalang berdasarkan data tahun 2021 menunjukkan jumlah penduduk laki-laki sebanyak 19.664 jiwa dan jumlah penduduk perempuan sebanyak 19.815. Dari jumlah tersebut penduduk dengan kelompok umur 35-39 tahun mempunyai jumlah terbanyak yaitu sejumlah 3.331 jiwa.

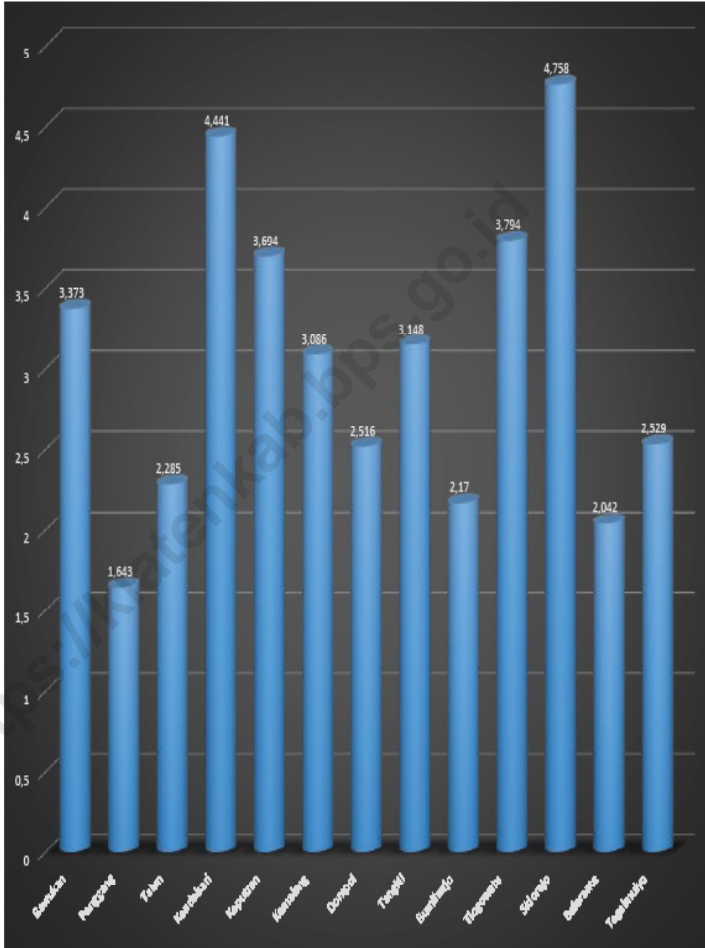
Desa dengan jumlah penduduk terbanyak ada di Desa Sidorejo dengan jumlah 4.758 jiwa. Dan Desa dengan jumlah penduduk paling sedikit ada di Desa Panggang yaitu sebanyak 1.643 jiwa.

DESCRIPTION

The population in Kemalang District based on 2021 data shows the male population is 19,664 people and the female population is 19,815. Of this number, the population in the 35-39 year age group has the highest number, which is 3,331 people

The village with the largest population is in Sidorejo Village with a total of 4,758 inhabitants. And the village with the least population is in Panggang Village, which is 1,643 people.

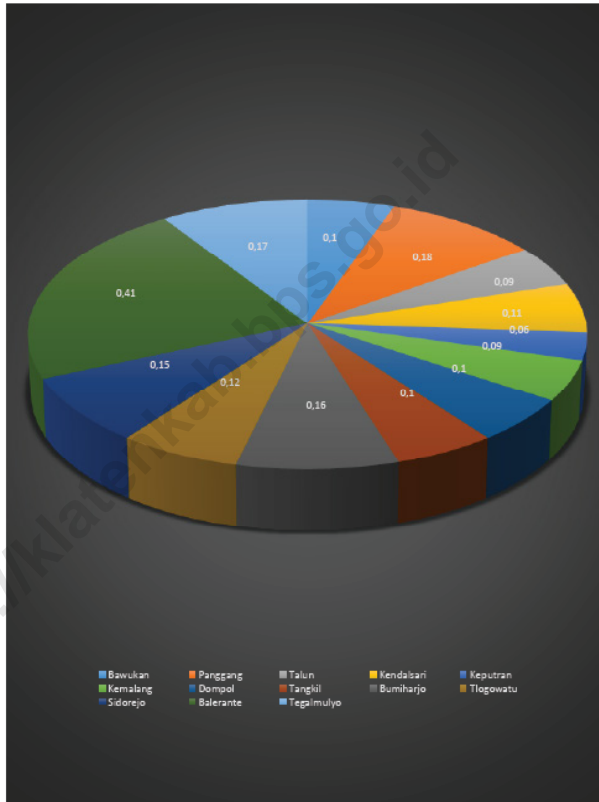
Gambar 3.1 Jumlah penduduk Kecamatan Kemalang,2021
Figures Population in Kemalang Subdistrict, 2021



Sumber/Source : Badan Pusat Statistik/BPS-Statistics Indonesia

Gambar 3.2
Figures

Kepadatan Penduduk Kecamatan Kemalang, 2021
Population Density in Kemalang Subdistrict, 2021



Sumber/Source : Badan Pusat Statistik/BPS-Statistics Indonesia

Tabel 3.1
Table

Penduduk, Distribusi Persentase Penduduk, Kepadatan Penduduk, Rasio Jenis Kelamin Penduduk Menurut Desa/ Kelurahan di Kecamatan Kemalang, 2021
Population, Percentage Distribution of Population, Population Density, and Population Sex Ratio by Villages/ Kelurahan in Kemalang Subdistrict, 2021

| Desa/Kelurahan Village/Kelurahan | Penduduk/Population | | |
|-------------------------------------|---------------------|------------------|---------------|
| | Laki-Laki/Male | Perempuan/Female | Jumlah/Total |
| (1) | (2) | (3) | (4) |
| 01 Bawukan | 1,690 | 1,683 | 3,373 |
| 02 Panggang | 785 | 858 | 1,643 |
| 03 Talun | 1,109 | 1,176 | 2,285 |
| 04 Kendalsari | 2,216 | 2,225 | 4,441 |
| 05 Keputran | 1,851 | 1,843 | 3,694 |
| 06 Kemalang | 1,554 | 1,532 | 3,086 |
| 07 Dompok | 1,257 | 1,259 | 2,516 |
| 08 Tangkil | 1,549 | 1,599 | 3,148 |
| 09 Bumiharjo | 1,089 | 1,081 | 2,170 |
| 10 Tlogowatu | 1,895 | 1,899 | 3,794 |
| 11 Sidorejo | 2,381 | 2,377 | 4,758 |
| 12 Balerante | 1,014 | 1,028 | 2,042 |
| 13 Tegalmulyo | 1,274 | 1,255 | 2,529 |
| Kemalang | 19.664 | 19.815 | 39.479 |

Lanjutan Tabel/*Continued Table 3.1*

| Desa/Kelurahan <i>Village/Kelurahan</i> | Persentase Penduduk <i>Percentage of Total Population</i> | Kepadatan Penduduk <i>(per Km²)</i> <i>Population Density</i> <i>per sq.km</i> | Rasio Jenis Kelamin Penduduk <i>Population Sex Ratio</i> |
|---|---|---|--|
| (1) | (5) | (6) | (7) |
| 01 Bawukan | 8,54% | 0.10 | 0.50 |
| 02 Panggang | 4,16% | 0.18 | 0.52 |
| 03 Talun | 5,79% | 0.09 | 0.51 |
| 04 Kendalsari | 11,25% | 0.11 | 0.50 |
| 05 Keputran | 9,36% | 0.06 | 0.50 |
| 06 Kemalang | 7,82% | 0.09 | 0.50 |
| 07 Dompol | 6,37% | 0.10 | 0.50 |
| 08 Tangkil | 7,97% | 0.10 | 0.51 |
| 09 Bumiharjo | 5,5% | 0.16 | 0.50 |
| 10 Tlogowatu | 9,61% | 0.12 | 0.50 |
| 11 Sidorejo | 12,05% | 0.15 | 0.50 |
| 12 Balerante | 5,17% | 0.41 | 0.50 |
| 13 Tegalmulyo | 6,41% | 0.17 | 0.50 |

Sumber/*Source*: Badan Pusat Statistik/*BPS-Statistics Indonesia*

Tabel 3.2
Table

Jumlah Penduduk Menurut Kelompok Umur dan Jenis Kelamin di Kecamatan Kemalang, 2021
Population by Age Groups and Sex in Kemalang Subdistrict, 2021

| Kelompok Umur Age Groups | Jenis Kelamin/Sex | | |
|-----------------------------|-------------------|---------------------|-----------------|
| | Laki-Laki Male | Perempuan Female | Jumlah Total |
| (1) | (2) | (3) | (4) |
| 0-4 | 1,345 | 1,321 | 2,666 |
| 5-9 | 1,509 | 1,458 | 2,967 |
| 10-14 | 1,630 | 1,562 | 3,192 |
| 15-19 | 1,409 | 1,392 | 2,801 |
| 20-24 | 1,400 | 1,370 | 2,770 |
| 30-34 | 1,449 | 1,452 | 2,901 |
| 35-39 | 1,707 | 1,624 | 3,331 |
| 40-44 | 1,772 | 1,533 | 3,305 |
| 45-49 | 1,480 | 1,349 | 2,829 |
| 50-54 | 1,079 | 1,117 | 1,117 |
| 55-59 | 925 | 1,095 | 2,020 |
| 60-64 | 856 | 1,048 | 1,904 |
| 65-69 | 717 | 718 | 1,435 |
| 70-74 | 460 | 555 | 1,015 |
| 75+ | 609 | 833 | 1,442 |

Sumber/Source: Badan Pusat Statistik/BPS-Statistics Indonesia

04

**SOSIAL DAN
KESEJAHTERAAN
RAKYAT**
SOCIAL AND WELFARE

PENJELASAN TEKNIS

1. Rumah Sakit (RS) adalah sarana kesehatan/bangunan tempat untuk melayani penderita yang sakit untuk berobat rawat jalan atau rawat inap yang pelayanannya disediakan oleh dokter, perawat, dan tenaga ahli kesehatan lainnya.
2. Poliklinik adalah sarana kesehatan/bangunan yang dipakai untuk pelayanan berobat jalan. Biasanya dikelola oleh swasta atau organisasi keagamaan tertentu.
3. Balai pengobatan adalah tempat pemeriksaan kesehatan di bawah pengawasan menteri kesehatan.
4. Puskesmas (Pusat Kesehatan Masyarakat) adalah sebagai unit pelayanan kesehatan milik pemerintah (pelaksana teknis dinas kesehatan kabupaten/ masyarakat untuk wilayah kecamatan, sebagian kecamatan, atau kelurahan/ desa. Puskesmas memberikan pelayanan berobat jalan atau rawat inap. Biasanya Puskesmas berada di setiap kecamatan dan dapat terdiri dari 2 sampai 3 puskesmas di dalam 1 kecamatan. Puskesmas dibedakan antara puskesmas yang menyediakan

TECHNICAL NOTES

1. *Hospitals (RS) are health facilities/ buildings where to serve sick patients for outpatient or inpatient treatment whose services are provided by doctors, nurses, and other health experts.*
2. *Polyclinics are health facilities / buildings used for road treatment services. It is usually managed by a private or specific religious organization.*
3. *The medical center is a medical examination site under the supervision of health orderlies.*
4. *Puskesmas (Community Health Center) is a government-owned health service unit (technical implementer of the district/ city health office) that is responsible for public health services for the region subdistricts, sub-districts, or sub-districts/ villages. Puskesmas provides road or inpatient treatment services. Usually Puskesmas are located in each sub-district and can consist of 2 to 3 puskesmas in 1 sub-district. Puskesmas are distinguished between puskesmas that provide inpatient services and those that do not.*
5. *Pharmacy is a health facility used for pharmaceutical work,*

- pelayanan rawat inap dan tidak.
5. Apotek adalah suatu sarana kesehatan yang digunakan untuk pekerjaan kefarmasian, dan penyaluran/penjualan obat/ bahan farmasi. Apotek melayani pembelian obat secara bebas atau dengan resep dokter. Apotek selalu ada tenaga apoteker selaku penanggungjawabnya.

and the distribution / sale of pharmaceutical drugs/ingredients. Pharmacies serve the purchase of drugs over-the-counter or by prescription. Pharmacies always have pharmacists as the person in charge.

<https://klatenkab.bps.go.id>

ULASAN

Berdasarkan Pendataan Potensi Desa (Podes) 2021, Kecamatan Kemalang mempunyai 15 Taman Kanak-Kanak (TK), 13 Raudatul Athfal (RA), 23 Sekolah Dasar (SD), 4 Madrasah Ibtidaiyah (MI), 4 Sekolah Menengah Pertama (SMP), dan tidak ada SLTA sederajat.

Fasilitas kesehatan di Kecamatan Kemalang terdiri dari 1 unit Puskesmas, 1 unit Poliklinik/Balai pengobatan dan 24 unit Apotik.

Di Kecamatan Kemalang 100 persen keluarga sudah menggunakan listrik sebagai sumber penerangan utama. Sebanyak 13 Desa menggunakan listrik dari PLN sebagai sumber penerangan utama Desa. Hal ini menunjukkan keberadaan fasilitas keluarga di Kecamatan Kemalang sudah semakin baik.

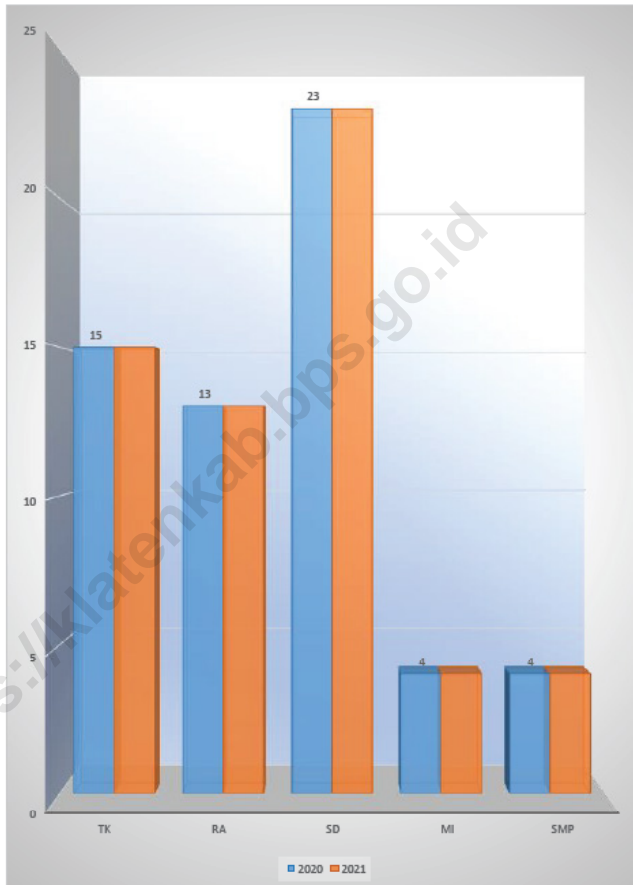
DESCRIPTION

Based on the 2021 Village Potential Data Collection (Podes), Kemalang District has 15 Kindergartens (TK), 13 Raudatul Athfal (RA), 23 Elementary Schools (SD), 4 Madrasah Ibtidaiyah (MI), 4 Junior High Schools (SMP), and there is no high school equivalent.

Health facilities in Kemalang District consist of 1 unit of Puskesmas, 1 unit of Polyclinic/Medicine Center and 24 units of Pharmacy.

In Kemalang District, 100 percent of families already use electricity as the main source of lighting. A total of 13 villages use electricity from PLN as the village's main source of lighting. This shows that the existence of family facilities in Kemalang District is getting better.

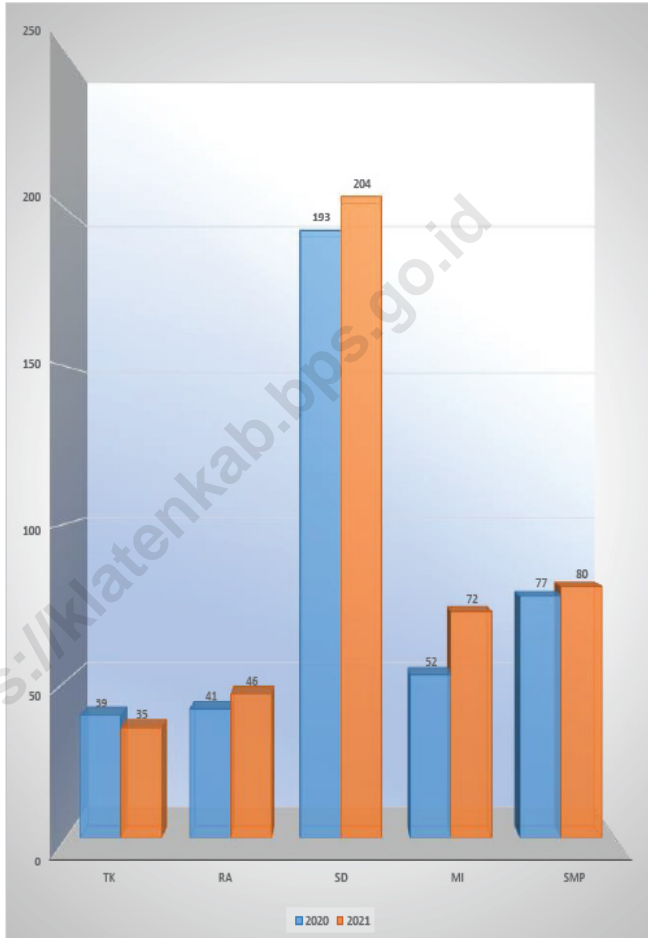
Gambar 4.1 Jumlah Sarana Pendidikan di Kecamatan Kemalang, 2021
Figures Education Facilities in Kemalang Subdistrict, 2021



Sumber/Source : BPS, Pendataan Potensi Desa (Podes) 2020 dan 2021/BPS-Statistics Indonesia, Village Potential Data Collecting 2020 and 2021

Gambar 4.2
Figures

**Jumlah Tenaga Pengajar/ Guru di Kecamatan
Kemalang,2021**
Teache in Kemalang Subdistrict, 2021



Sumber/Source : BPS, Pendataan Potensi Desa (Podes) 2020 dan 2021/BPS-Statistics Indonesia, Village Potential Data Collecting 2020 and 2021

4.1 PENDIDIKAN EDUCATION

Tabel 4.1.1 Banyaknya Desa¹/Kelurahan yang Memiliki Fasilitas Sekolah Menurut Tingkat Pendidikan di Kecamatan Kemalang, 2019–2021
Number of Villages¹/Kelurahan Having Educational Facilities by Educational Level in Kemalang Subdistrict, 2019–2021

| Tingkat Pendidikan Educational Level | 2019 | 2020 | 2021 |
|--|------|------|------|
| (1) | (2) | (3) | (4) |
| Sekolah Dasar (SD) <i>Primary School</i> | 23 | 23 | 23 |
| Madrasah Ibtidaiyah (MI) <i>Madrasah Ibtidaiyah</i> | 4 | 4 | 4 |
| Sekolah Menengah Pertama (SMP) <i>Junior High School</i> | 2 | 2 | 2 |
| Madrasah Tsanawiyah (MTs) <i>Madrasah Tsanawiyah (MTs)</i> | 1 | 1 | 1 |
| Sekolah Menengah Atas (SMA) <i>Senior High School</i> | - | - | - |
| Sekolah Menengah Kejuruan (SMK) <i>Vocational High School</i> | - | - | - |
| Madrasah Aliyah (MA) <i>Madrasah Aliyah</i> | - | - | - |
| Akademi/Perguruan Tinggi <i>Academy/University</i> | - | - | - |

Catatan/Note: ¹Desa pada tabel ini termasuk Unit Permukiman Transmigrasi (UPT) yang masih dibina oleh kementerian terkait/
Villages in this table include Transmigration Settlement Unit which is still fostered by the relevant ministries.

Sumber/Source: BPS, Pendataan Potensi Desa (Podes) 2020 dan 2021/BPS-Statistics Indonesia, *Village Potential Data Collecting 2020 and 2021*

Tabel 4.1.2
Table

Jumlah Sekolah Menurut Tingkat Pendidikan di Kecamatan Kemalang, 2020/2021 dan 2021/2022
Number of Schools by Educational Level in Kemalang Subdistrict, 2020/2021 and 2021/2022

| Tingkat Pendidikan Educational Level | Negeri/Public | | Swasta/Private | | Jumlah/Total | |
|--|---------------|-----------|----------------|-----------|--------------|-----------|
| | 2020/2021 | 2021/2022 | 2020/2021 | 2021/2022 | 2020/2021 | 2021/2022 |
| (1) | (2) | (3) | (4) | (5) | (6) | (7) |
| Taman Kanak-Kanak (TK) ¹ /Kindergarten ¹ | - | - | 15 | 15 | 15 | 15 |
| Raudatul Athfal (RA) ² Raudatul Athfal (RA) ² | - | - | 13 | 13 | 13 | 13 |
| Sekolah Dasar (SD) ¹ Elementary Schools ¹ | 23 | 23 | - | - | 23 | 23 |
| Madrasah Ibtidaiyah (MI) ² /Madrasah Ibtidaiyah (MI) ² | - | - | 4 | 4 | 4 | 4 |
| Sekolah Menengah Pertama (SMP) ¹ /Junior High Schools ¹ | 2 | 2 | 2 | 2 | 4 | 4 |
| Madrasah Tsanawiyah (MTs) ² /Madrasah Tsanawiyah (MTs) ² | - | - | - | - | - | - |
| Sekolah Menengah Atas (SMA) ¹ /Senior High Schools ¹ | - | - | - | - | - | - |
| Sekolah Menengah Kejuruan (SMK) ¹ Vocational High Schools ¹ | - | - | - | - | - | - |
| Madrasah Aliyah (MA) ² Madrasah Aliyah (MA) ² | - | - | - | - | - | - |

Catatan/Note: ³ Seluruh Raudatul Athfal (RA) berstatus swasta/All Raudatul Athfal (RA) are private

Sumber/Source: ¹ Kementerian Pendidikan, Kebudayaan, Riset, dan Teknologi, Sistem Data Pokok Pendidikan, data semester ganjil laporan sampai dengan 30 November 2021/Ministry of Education, Culture, Research, and Technology, Basic Education Data System, odd semester report data up to 30 November 2021

² Kementerian Agama, EMIS, data semester ganjil laporan sampai dengan 17 Februari 2022/Ministry of Religious Affairs, EMIS, odd semester report data up to 17 February 2022

Tabel 4.1.3 Jumlah Guru Menurut Tingkat Pendidikan di Kecamatan Kemalang, 2020/2021 dan 2021/2022
Table Number of Teachers by Educational Level in Kemalang Subdistrict, 2020/2021 and 2021/2022

| Tingkat Pendidikan Educational Level | Negeri/Public | | Swasta/Private | | Jumlah/Total | |
|--|---------------|-----------|----------------|-----------|--------------|-----------|
| | 2020/2021 | 2021/2022 | 2020/2021 | 2021/2022 | 2020/2021 | 2021/2022 |
| (1) | (2) | (3) | (4) | (5) | (6) | (7) |
| Taman Kanak-Kanak (TK) ¹ /Kindergarten ¹ | - | - | 39 | 35 | 39 | 35 |
| Raudatul Athfal (RA) ² Raudatul Athfal (RA) ² | - | - | 41 | 46 | 41 | 46 |
| Sekolah Dasar (SD) ^{1,3} Elementary Schools ^{1,3} | 193 | 204 | - | - | 193 | 204 |
| Madrasah Ibtidaiyah (MI) ² /Madrasah Ibtidaiyah (MI) ² | - | - | 52 | 72 | 52 | 72 |
| Sekolah Menengah Pertama (SMP) ^{1,3} / Junior High Schools ^{1,3} | 16 | 17 | 61 | 63 | 77 | 80 |
| Madrasah Tsanawiyah (MTs) ² /Madrasah Tsanawiyah (MTs) ² | - | - | - | - | - | - |
| Sekolah Menengah Atas (SMA) ^{1,3} /Senior High Schools ^{1,3} | - | - | - | - | - | - |
| Sekolah Menengah Kejuruan (SMK) ^{1,3,4} Vocational High Schools ^{1,3,4} | - | - | - | - | - | - |
| Madrasah Aliyah (MA) ² Madrasah Aliyah (MA) ² | - | - | - | - | - | - |

Catatan/Note: ³ Jumlah guru termasuk kepala sekolah dan guru/The total of teachers including headmaster and teacher.

⁴ Guru yang mengajar di dua sekolah atau lebih dihitung di masing-masing sekolah/Teacher who taught in two schools or more counted in every school.

Sumber/Source: ¹ Kementerian Pendidikan, Kebudayaan, Riset, dan Teknologi, Sistem Data Pokok Pendidikan, data semester ganjil laporan sampai dengan 30 November 2021/Ministry of Education, Culture, Research, and Technology, Basic Education Data System, odd semester report data up to 30 November 2021

² Kementerian Agama, EMIS, data semester ganjil laporan sampai dengan 17 Februari 2022/Ministry of Religious Affairs, EMIS, odd semester report data up to 17 February 2022

Tabel 4.1.4 Jumlah Murid Menurut Tingkat Pendidikan di Kecamatan Kemalang, 2020/2021 dan 2021/2022
Table Number of Pupils by Educational Level in Kemalang Subdistrict, 2020/2021 and 2021/2022

| Tingkat Pendidikan Educational Level | Negeri/Public | | Swasta/Private | | Jumlah/Total | |
|--|---------------|-----------|----------------|-----------|--------------|-----------|
| | 2020/2021 | 2021/2022 | 2020/2021 | 2021/2022 | 2020/2021 | 2021/2022 |
| (1) | (2) | (3) | (4) | (5) | (6) | (7) |
| Taman Kanak-Kanak (TK) ¹ /Kindergarten ¹ | 487 | 499 | 487 | 499 | 974 | 1020 |
| Raudatul Athfal (RA) ² Raudatul Athfal (RA) ² | - | - | 417 | 587 | 417 | 587 |
| Sekolah Dasar (SD) ¹ Elementary Schools ¹ | 2898 | 2738 | - | - | 2898 | 2738 |
| Madrasah Ibtidaiyah (MI) ² /Madrasah Ibtidaiyah (MI) ² | - | - | 964 | 986 | 964 | 986 |
| Sekolah Menengah Pertama (SMP) ¹ /Junior High Schools ¹ | 1 098 | 1 146 | 43 | 35 | 1141 | 1181 |
| Madrasah Tsanawiyah (MTs) ² /Madrasah Tsanawiyah (MTs) ² | - | - | - | - | - | - |
| Sekolah Menengah Atas (SMA) ¹ /Senior High Schools ¹ | - | - | - | - | - | - |
| Sekolah Menengah Kejuruan (SMK) ¹ Vocational High Schools ¹ | - | - | - | - | - | - |
| Madrasah Aliyah (MA) ² Madrasah Aliyah (MA) ² | - | - | - | - | - | - |

Sumber/Source: ¹ Kementerian Pendidikan, Kebudayaan, Riset, dan Teknologi, Sistem Data Pokok Pendidikan, data semester ganjil laporan sampai dengan 30 November 2021/Ministry of Education, Culture, Research, and Technology, Basic Education Data System, odd semester report data up to 30 November 2021

² Kementerian Agama, EMIS, data semester ganjil laporan sampai dengan 17 Februari 2022/Ministry of Religious Affairs, EMIS, odd semester report data up to 17 February 2022

4.2 KESEHATAN HEALTH

Tabel 4.2.1 Banyaknya Desa¹/Kelurahan yang Memiliki Sarana Kesehatan Menurut Jenis Sarana Kesehatan di Kecamatan Kemalang, 2019–2021
Number of Villages¹/Kelurahan Health Facilities by Type of Health Facilities in Kemalang Subdistrict, 2019–2021

| Jenis Sarana Kesehatan Type of Health Facilities | 2019 | 2020 | 2021 |
|--|------|------|------|
| (1) | (2) | (3) | (4) |
| Rumah Sakit <i>Hospital</i> | - | - | - |
| Rumah Sakit Bersalin <i>Maternity Hospital</i> | - | - | - |
| Poliklinik/Balai Pengobatan <i>Polyclinic</i> | 1 | 1 | 1 |
| Puskesmas Rawat Inap <i>Public Health Center with Inpatient Care</i> | 1 | 1 | 1 |
| Puskesmas Tanpa Rawat Inap <i>Public Health Center without Inpatient Care</i> | - | - | - |
| Apotek <i>Pharmacy</i> | 24 | 24 | 24 |

Sumber/Source: BPS, Pendataan Potensi Desa (Podes) 2019–2021/BPS-Statistics Indonesia, Village Potential Data Collecting 2019–2021

Tabel 4.2.2
Table

Banyaknya Warga Penderita Kekurangan Gizi Menurut Desa/Kelurahan di Kecamatan Kemalang, 2021
Number of People with Malnutrition by Villages/Kelurahan in Kemalang Subdistrict, 2021

| Desa/Kelurahan Village/Kelurahan | 2020 |
|---|-------------|
| (1) | (2) |
| 01 Bawukan | - |
| 02 Panggang | - |
| 03 Talun | - |
| 04 Kendalsari | - |
| 05 Keputran | - |
| 06 Kemalang | 1 |
| 07 Dompok | - |
| 08 Tangkil | 11 |
| 09 Bumiharjo | - |
| 10 Tlogowatu | 3 |
| 11 Sidorejo | - |
| 12 Balerante | - |
| 13 Tegalmulyo | - |
| Kemalang | 15 |

Sumber/Source: BPS, Pendataan Potensi Desa (Podes) 2021/BPS-Statistics Indonesia, Village Potential Data Collecting 2021

4.3 PERUMAHAN DAN LINGKUNGAN HOUSING AND ENVIRONMENT

Tabel 4.3.1 Banyaknya Desa/Kelurahan Menurut Sumber Air Minum Sebagian Besar Keluarga di Kecamatan Kemalang, 2019–2021
Number of Villages/Kelurahan by Drinking Water Source of Majority Family in Kemalang Subdistrict, 2019–2021

| Sumber Air Minum Source of Drinking Water | 2019 | 2020 | 2021 |
|---|------|------|------|
| (1) | (2) | (3) | (4) |
| Air Kemasan Bermerk/Branded Bottled Water | - | - | - |
| Air Isi Ulang/Refil Water | - | - | - |
| Leding Dengan Meteran/Metered Piped Water | 3 | 3 | 3 |
| Leding Tanpa Meteran/Non Metered Piped Water | - | - | - |
| Sumur Bor atau Pompa/Artesian Well or Pumped Water | 9 | 9 | 9 |
| Sumur/Well | - | - | - |
| Mata Air/Spring | - | - | - |
| Sungai/Danau/Kolam/ Waduk/Situ/ Embung/Bendungan/River/Lake/Pond/ Reservoir/Dam | 9 | 9 | 9 |
| Air Hujan/Rainwater | - | - | - |
| Lainnya/Others | - | - | - |

Sumber/Source: BPS, Pendataan Potensi Desa (Podes) 2019–2021/BPS-Statistics Indonesia, Village Potential Data Collecting 2019–2021

Tabel 4.3.2
Table

Banyaknya Keluarga Menurut Desa/Kelurahan dan Jenis Pengguna Listrik di Kecamatan Kemalang, 2021
Number of Family by Villages/Kelurahan and Type of Electricity Consumer in Kemalang Subdistrict, 2021

| Desa/Kelurahan <i>Village/Kelurahan</i> | Pengguna Listrik <i>Electricity Consumer</i> | | | Bukan Pengguna Listrik <i>Not Electricity Consumer</i> |
|--|---|---|------------------------|---|
| | PLN <i>State Electricity Company</i> | Non PLN <i>Non-State Electricity Company</i> | Jumlah <i>Total</i> | |
| (1) | (2) | (3) | (4) | (5) |
| 01 Bawukan | 1161 | - | 1161 | - |
| 02 Panggang | 567 | - | 567 | - |
| 03 Talun | 797 | - | 797 | - |
| 04 Kendalsari | 1507 | - | 1507 | - |
| 05 Keputran | 1279 | - | 1279 | - |
| 06 Kemalang | 1020 | - | 1020 | - |
| 07 Dompok | 828 | - | 828 | - |
| 08 Tangkil | 1084 | - | 1084 | - |
| 09 Bumiharjo | 706 | - | 706 | - |
| 10 Tlogowatu | 1233 | - | 1233 | - |
| 11 Sidorejo | 1504 | - | 1504 | - |
| 12 Balerante | 677 | - | 677 | - |
| 13 Tegalmulyo | 806 | - | 806 | - |
| Kemalang | 13169 | | 13169 | - |

Sumber/Source: BPS, Pendataan Potensi Desa (Podes) 2021/BPS-Statistics Indonesia, Village Potential Data Collecting 2021

Tabel 4.3.3 Banyaknya Desa/Kelurahan Menurut Sumber Penerangan Jalan Utama Desa/Kelurahan di Kecamatan Kemalang, 2019–2021
Number of Villages/Kelurahan by Source of Villages/Kelurahan's Main Street Illumination in Kemalang Subdistrict, 2019–2021

| Sumber Penerangan Jalan Utama <i>Source of Main Street Illumination</i> | 2019 | 2020 | 2021 |
|--|------|------|------|
| (1) | (2) | (3) | (4) |
| Listrik Pemerintah/ <i>State Electricity</i> | 13 | 13 | 13 |
| Listrik Non Pemerintah/ <i>Non-State Electricity</i> | - | - | - |
| Non Listrik/ <i>Non-Electric</i> | - | - | - |

Sumber/Source: BPS, Pendataan Potensi Desa (Podes) 2019–2021/BPS-Statistics Indonesia, Village Potential Data Collecting 2019–2021

Tabel
Table 4.3.4

Banyaknya Desa/Kelurahan Menurut Penggunaan Fasilitas Tempat Buang Air Besar Sebagian Besar Keluarga di Kecamatan Kemalang, 2019–2021
Number of Villages/Kelurahan by Toilet Facility Used by Majority Family in Kemalang Subdistrict, 2019–2021

| Fasilitas Tempat Buang Air Besar <i>Toilet Facility</i> | 2019 | 2020 | 2021 |
|--|-----------|-----------|-----------|
| (1) | (2) | (3) | (4) |
| Jamban/Toilet | 13 | 13 | 13 |
| Sendiri/Private | 13 | 13 | 13 |
| Bersama/Shared | - | - | - |
| Umum/Public | - | - | - |
| Bukan Jamban/Non-Toilet | - | - | - |
| Jumlah/Total | 13 | 13 | 13 |

Sumber/Source: BPS, Pendataan Potensi Desa (Podes) 2019–2021/BPS-Statistics Indonesia, Village Potential Data Collecting 2019–2021

Tabel
Table 4.3.5

Banyaknya Desa/Kelurahan Menurut Jenis Bahan Bakar untuk Memasak yang Digunakan Sebagian Besar Keluarga di Kecamatan Kemalang, 2021
Number of Villages/Kelurahan by Type of Cooking Fuel Used by Majority Family in Kemalang Subdistrict, 2021

| Jenis Bahan Bakar untuk Memasak <i>Type of Cooking Fuel</i> | 2021 |
|--|------|
| (1) | (2) |
| Listrik/ <i>Electric</i> | - |
| Elpiji 5,5 kg/ <i>Blue Gas 5.5 kg-LPG</i> | 2 |
| Elpiji 12 kg/ <i>12 kg-LPG</i> | 2 |
| Elpiji 3 kg/ <i>3 kg-LPG</i> | 13 |
| Gas Kota/ <i>City Gas</i> | - |
| Biogas/ <i>Biogas</i> | - |
| Minyak Tanah/ <i>Kerosene</i> | - |
| Briket/ <i>Briquettes</i> | - |
| Arang/ <i>Charcoal</i> | - |
| Kayu Bakar/ <i>Firewood</i> | 12 |
| Lainnya/ <i>Others</i> | - |
| Jumlah/<i>Total</i> | |

Sumber/*Source*: BPS, Pendataan Potensi Desa (Podes) 2021/BPS-Statistics Indonesia, *Village Potential Data Collecting 2021*

4.4 AGAMA DAN SOSIAL LAINNYA RELIGION AND OTHER SOCIAL AFFAIRS

Tabel 4.4.1 Jumlah Tempat Peribadatan Menurut Desa/Kelurahan di Kecamatan Kemalang, 2021
Table *Number of Worship Places by Villages/Kelurahan in Kemalang Subdistrict, 2021*

| Desa/Kelurahan Village/Kelurahan | Masjid Mosque | Mushola Pray Room | Gereja Protestan Protestant Church | Gereja Katholik Catholic Church | Pura Temple | Vihara |
|-------------------------------------|------------------|-------------------------|---|--|----------------|----------|
| (1) | (2) | (3) | (4) | (5) | (6) | (7) |
| 01 Bawukan | 6 | 4 | 1 | 1 | - | - |
| 02 Panggang | 4 | 7 | - | - | - | - |
| 03 Talun | 3 | 7 | - | - | - | - |
| 04 Kendalsari | 4 | 13 | - | - | - | - |
| 05 Keputran | 8 | 7 | 1 | - | - | - |
| 06 Kemalang | 8 | 7 | - | - | - | - |
| 07 Dompok | 3 | 8 | - | - | - | - |
| 08 Tangkil | 9 | 8 | 1 | 1 | - | - |
| 09 Bumiharjo | 3 | 10 | - | - | - | - |
| 10 Tlogowatu | 8 | 12 | 2 | - | - | - |
| 11 Sidorejo | 11 | 12 | 1 | - | 1 | - |
| 12 Balerante | 7 | 4 | - | - | - | - |
| 13 Tegalmulyo | 17 | 5 | 1 | - | - | - |
| Kemalang | 91 | 104 | 7 | 2 | 1 | - |

Sumber/Source: BPS, Pendataan Potensi Desa (Podes) 2021/BPS-Statistics Indonesia, Village Potential Data Collecting 2021

Tabel 4.4.2
Table

**Banyaknya Kejadian Bencana Alam Menurut Desa/
Kelurahan dan Jenis Bencana Alam di Kecamatan
Kemalang, 2020**
*Number of Natural Disaster Events by Villages/Kelurahan
and Type of Natural Disaster in Kemalang Subdistrict,
2020*

| Desa/Kelurahan <i>Village/Kelurahan</i> | Gempa Bumi <i>Earthquake</i> | Tsunami <i>Tsunami</i> | Gunung Meletus <i>Volcanic Eruption</i> | Tanah Longsor <i>Landslide</i> |
|--|---------------------------------|---------------------------|---|-----------------------------------|
| (1) | (2) | (3) | (4) | (5) |
| 01 Bawukan | - | - | - | - |
| 02 Panggang | - | - | - | - |
| 03 Talun | - | - | - | - |
| 04 Kendalsari | - | - | - | - |
| 05 Keputran | 2 | - | - | - |
| 06 Kemalang | 2 | - | - | - |
| 07 Dompol | 2 | - | - | - |
| 08 Tangkil | 2 | - | - | - |
| 09 Bumiharjo | - | - | - | - |
| 10 Tlogowatu | 2 | - | - | - |
| 11 Sidorejo | - | - | - | - |
| 12 Balerante | - | - | - | - |
| 13 Tegalmulyo | - | - | 3 | - |
| Kemalang | 10 | - | 3 | - |

Lanjutan Tabel/*Continued Table* 4.4.2

| Desa/Kelurahan Village/Kelurahan | Banjir Floods | Banjir Bandang Flash Floods | Kekeringan Drought | Kebakaran Hutan dan Lahan Forest and Land Fires |
|---|--------------------------|--|-------------------------------|--|
| (1) | (6) | (7) | (8) | (9) |
| 01 Bawukan | - | - | - | - |
| 02 Panggang | - | - | - | - |
| 03 Talun | - | - | - | - |
| 04 Kendalsari | - | - | - | - |
| 05 Keputran | - | - | - | - |
| 06 Kemalang | - | - | - | - |
| 07 Dompol | - | - | - | - |
| 08 Tangkil | - | - | - | - |
| 09 Bumiharjo | - | - | - | - |
| 10 Tlogowatu | - | - | - | - |
| 11 Sidorejo | - | - | - | - |
| 12 Balerante | - | - | - | - |
| 13 Tegalmulyo | - | - | - | - |
| Kemalang | - | - | - | - |

Lanjutan Tabel/*Continued Table 4.4.2*

| Desa/Kelurahan Village/Kelurahan | Angin Puyuh/ Puting Beliung/ Topan Tornado/Typhoon | Gelombang Pasang Tidal Wave | Abrasi Abrasion |
|---|---|--|----------------------------|
| (1) | (10) | (11) | (12) |
| 01 Bawukan | - | - | - |
| 02 Panggang | - | - | - |
| 03 Talun | - | - | - |
| 04 Kendalsari | - | - | - |
| 05 Keputran | - | - | - |
| 06 Kemalang | - | - | - |
| 07 Dompok | - | - | - |
| 08 Tangkil | - | - | - |
| 09 Bumiharjo | - | - | - |
| 10 Tlogowatu | - | - | - |
| 11 Sidorejo | - | - | - |
| 12 Balerante | - | - | - |
| 13 Tegalmulyo | - | - | - |
| Kemalang | - | - | - |

Sumber/*Source*: BPS, Pendataan Potensi Desa (Podes) 2021/*BPS-Statistics Indonesia, Village Potential Data Collecting 2021*

Tabel 4.4.3
Table

Banyaknya Korban Jiwa Akibat Bencana Alam Menurut Desa/Kelurahan dan Jenis Bencana Alam di Kecamatan Kemalang, 2020
Number of Fatalities Due to Natural Disasters by Villages/ Kelurahan and Type of Natural Disaster in Kemalang Subdistrict, 2020

| Desa/Kelurahan <i>Village/Kelurahan</i> | Gempa Bumi <i>Earthquake</i> | Tsunami <i>Tsunami</i> | Gunung Meletus <i>Volcanic Eruption</i> | Tanah Longsor <i>Landslide</i> |
|--|---------------------------------|---------------------------|--|-----------------------------------|
| (1) | (2) | (3) | (4) | (5) |
| 01 Bawukan | - | - | - | - |
| 02 Panggang | - | - | - | - |
| 03 Talun | - | - | - | - |
| 04 Kendalsari | - | - | - | - |
| 05 Keputran | - | - | - | - |
| 06 Kemalang | - | - | - | - |
| 07 Dompok | - | - | - | - |
| 08 Tangkil | - | - | - | - |
| 09 Bumiharjo | - | - | - | - |
| 10 Tlogowatu | - | - | - | - |
| 11 Sidorejo | - | - | - | - |
| 12 Balerante | - | - | - | - |
| 13 Tegalmulyo | - | - | - | - |
| Kemalang | - | - | - | - |

Lanjutan Tabel/Continued Table 4.4.3

| Desa/Kelurahan Village/Kelurahan | Banjir Floods | Banjir Bandang Flash Floods | Kekeringan Drought | Kebakaran Hutan dan Lahan Forest and Land Fires |
|-------------------------------------|------------------|--------------------------------|-----------------------|---|
| (1) | (6) | (7) | (8) | (9) |
| 01 Bawukan | - | - | - | - |
| 02 Panggang | - | - | - | - |
| 03 Talun | - | - | - | - |
| 04 Kendalsari | - | - | - | - |
| 05 Keputran | - | - | - | - |
| 06 Kemalang | - | - | - | - |
| 07 Dompol | - | - | - | - |
| 08 Tangkil | - | - | - | - |
| 09 Bumiharjo | - | - | - | - |
| 10 Tlogowatu | - | - | - | - |
| 11 Sidorejo | - | - | - | - |
| 12 Balerante | - | - | - | - |
| 13 Tegalmulyo | - | - | - | - |
| Kemalang | - | - | - | - |

Lanjutan Tabel/*Continued Table* 4.4.3

| Desa/Kelurahan <i>Village/Kelurahan</i> | Angin Puyuh/ Puting Beliung/ Topan <i>Tornado/Typhoon</i> | Gelombang Pasang <i>Tidal Wave</i> | Abrasi <i>Abrasion</i> |
|--|--|--|---------------------------|
| (1) | (10) | (11) | (12) |
| 01 Bawukan | - | - | - |
| 02 Panggang | - | - | - |
| 03 Talun | - | - | - |
| 04 Kendalsari | - | - | - |
| 05 Keputran | - | - | - |
| 06 Kemalang | - | - | - |
| 07 Dompok | - | - | - |
| 08 Tangkil | - | - | - |
| 09 Bumiharjo | - | - | - |
| 10 Tlogowatu | - | - | - |
| 11 Sidorejo | - | - | - |
| 12 Balerante | - | - | - |
| 13 Tegalmulyo | - | - | - |
| Kemalang | - | - | - |

Sumber/*Source*: BPS, Pendataan Potensi Desa (Podes) 2021/*BPS-Statistics Indonesia, Village Potential Data Collecting 2021*

Tabel 4.4.4
Table

Keberadaan Fasilitas/Upaya Antisipasi/Mitigasi Bencana Alam Menurut Desa/Kelurahan di Kecamatan Kemalang, 2021

Existence of Facilities/Efforts for Anticipation/Mitigation of Natural Disasters by Villages/Kelurahan by Villages/Kelurahan in Kemalang Subdistrict, 2021

| Desa/Kelurahan Village/Kelurahan | Sistem Peringatan Dini Bencana Alam Natural Disaster Early Warning System | Sistem Peringatan Dini Khusus Tsunami Tsunami Early Warning System | Perlengkapan Keselamatan Safety Equipment |
|---|--|---|--|
| (1) | (2) | (3) | (4) |
| 01 Bawukan | Ada | Bukan Wilayah Tsunami | Ada |
| 02 Panggang | Ada | Bukan Wilayah Tsunami | Ada |
| 03 Talun | Ada | Bukan Wilayah Tsunami | Ada |
| 04 Kendalsari | Ada | Bukan Wilayah Tsunami | Ada |
| 05 Keputran | Ada | Bukan Wilayah Tsunami | Ada |
| 06 Kemalang | Ada | Bukan Wilayah Tsunami | Ada |
| 07 Dompok | Ada | Bukan Wilayah Tsunami | Ada |
| 08 Tangkil | Ada | Bukan Wilayah Tsunami | Ada |
| 09 Bumiharjo | Ada | Bukan Wilayah Tsunami | Ada |
| 10 Tlogowatu | Ada | Bukan Wilayah Tsunami | Ada |
| 11 Sidorejo | Ada | Bukan Wilayah Tsunami | Ada |
| 12 Balerante | Ada | Bukan Wilayah Tsunami | Ada |
| 13 Tegalmulyo | Ada | Bukan Wilayah Tsunami | Ada |

Lanjutan Tabel/*Continued Table 4.4.4*

| Desa/Kelurahan <i>Village/Kelurahan</i> | Rambu-Rambu dan Jalur Evakuasi Bencana <i>Sign and Evacuation Route</i> | Pembuatan, Perawatan, atau Normalisasi: Sungai, Kanal, Tanggul, Parit, Drainase, Waduk, Pantai, dll <i>Manufacture, Maintenance, or Normalization: Rivers, Canals, Embankment, etc</i> |
|--|---|--|
| (1) | (5) | (6) |
| 01 Bawukan | 7 | 2 |
| 02 Panggang | 7 | 1 |
| 03 Talun | 7 | 2 |
| 04 Kendalsari | 7 | 1 |
| 05 Keputran | 7 | 1 |
| 06 Kemalang | 7 | 2 |
| 07 Dompol | 7 | 2 |
| 08 Tangkil | 7 | 2 |
| 09 Bumiharjo | 7 | 1 |
| 10 Tlogowatu | 7 | 2 |
| 11 Sidorejo | 7 | 1 |
| 12 Balerante | 7 | 1 |
| 13 Tegalmulyo | 7 | 2 |
| Kemalang | 91 | 20 |

Sumber/*Source*: BPS, Pendataan Potensi Desa (Podes) 2021/*BPS-Statistics Indonesia, Village Potential Data Collecting 2021*

Tabel
Table 4.4.5

Banyaknya Desa/Kelurahan yang Memiliki Kelompok Kegiatan Olahraga Menurut Jenis Olahraga dan Ketersediaan Fasilitas/Lapangan Olahraga di Kecamatan Kemalang, 2021
Number of Villages/Kelurahan Having Sport Activities Groups by Type of Sport and Availability of Sport Facilities/Fields in Kemalang Subdistrict, 2021

| Jenis Olahraga <i>Type of Sport</i> | Kondisi Fasilitas/Lapangan Olahraga <i>Condition of Sport Facilities/Fields</i> | | | Tidak Ada Fasilitas/ Lapangan Olahraga <i>No Sport Facilities/ Fields</i> |
|---|--|--------------|-------------|---|
| | Baik | Rusak Sedang | Rusak Parah | |
| (1) | (2) | (3) | (4) | (5) |
| Sepak Bola/ <i>Soccer</i> | 13 | - | - | - |
| Bola Voli/ <i>Volley Ball</i> | 7 | - | - | 6 |
| Bulu Tangkis/ <i>Badminton</i> | 10 | - | - | 3 |
| Bola Basket/ <i>Basket Ball</i> | - | - | - | 13 |
| Tenis Lapangan/ <i>Court Tennis</i> | - | - | - | 13 |
| Tenis Meja/ <i>Table Tennis</i> | 5 | - | - | 8 |
| Futsal/ <i>Futsal</i> | - | - | - | 13 |
| Renang/ <i>Swimming</i> | - | - | - | 13 |
| Bela Diri/ <i>Martial Arts</i> | 2 | - | - | 11 |
| Bilyard/ <i>Billiards</i> | - | - | - | 13 |
| Fitnes, Aerobik, dll/ <i>Fitness, Aerobics, etc</i> | 1 | - | - | 12 |
| Lainnya/ <i>Others</i> | - | - | - | 13 |

Sumber/Source: BPS, Pendataan Potensi Desa (Podes) 2021/BPS-Statistics Indonesia, Village Potential Data Collecting 2021

05

PERTANIAN AGRICULTURE



Kecamatan Kemalang yang sebagian besar merupakan lahan bukan sawah tentunya hanya cocok untuk ditanami tanaman palawija

Kemalang District, which is mostly non-rice land, is of course only suitable for planting crops

Pada subsektor peternakan, di Kecamatan Kemalang jumlah populasi ternak besar mengalami penurunan pada sapi potong. Sedangkan pada ternak kecil peningkatan terjadi pada domba

In the livestock subsector, in Kemalang District, large livestock populations have decreased in beef cattle. While in small livestock, the increase has occurred in sheep

PENJELASAN TEKNIS

1. Pengumpulan data Statistik Pertanian (ST) diselenggarakan oleh Badan Pusat Statistik bekerja sama dengan Direktorat Jenderal Tanaman Pangan, Kementerian Pertanian.
2. Tanaman sayuran dan buah semusim adalah tanaman yang bermanfaat sebagai sayuran, sebagai sumber vitamin, mineral, dan lain-lain yang berumur kurang dari satu tahun. Pada umumnya bagian yang digunakan sebagai sayur berupa daun, bunga, buah, dan umbi.
3. Tanaman buah-buahan semusim adalah tanaman yang menghasilkan buah segar sebagai sumber vitamin, mineral, dan lain-lain yang berumur kurang dari satu tahun dan berbatang lunak. Pada umumnya buah yang dihasilkan dapat dikonsumsi tanpa dimasak terlebih dahulu.
4. Tanaman sayuran tahunan adalah tanaman yang menghasilkan buah segar sebagai sumber vitamin, mineral, dan lain-lain yang berumur satu tahun atau lebih dan berbatang keras. Pada umumnya buah yang dihasilkan dapat dikonsumsi tanpa dimasak terlebih dahulu.

TECHNICAL NOTES

1. *The collection of Agricultural Statistics (SP) data is organized by the Central Statistics Agency in collaboration with the Directorate General of Food Crops, Ministry of Agriculture.*
2. *Vegetable and fruit crops annuals are useful plants as vegetables, as a source of vitamins, minerals, and others that are less than one year old. In general, the parts used as vegetables are leaves, flowers, fruits, and bulbs.*
3. *Fruit plants annuals are plants that produce fresh fruit as a source of vitamins, minerals, and others that are less than one year old and soft-stemmed. In general, the resulting fruit can be consumed without cooking it first.*
4. *An annual vegetable crop is a plant that produces fresh fruit as a source of vitamins, minerals, and others that are one year old or more and hard-stemmed. In general, the resulting fruit can be consumed without being cooked first.*
5. *Annual vegetable crops are plants that are useful as vegetables, as vitamins, minerals, and others that are one year old or more. In general, the parts used as vegetables are leaves, flowers, fruits, and bulbs.*

5. Tanaman sayuran tahunan adalah tanaman yang bermanfaat sebagai sayur, sebagai vitamin, mineral, dan lain-lain yang berumur satu tahun atau lebih. Pada umumnya bagian yang digunakan sebagai sayur berupa daun, bunga, buah, dan umbi
6. Tanaman biofarmaka adalah tanaman yang bermanfaat untuk obat-obatan, kosmetik, dan kesehatan yang dikonsumsi atau digunakan dari bagian-bagian tanaman, seperti daun, batang, buah, umbi (rimpang) ataupun akar
7. Tanaman hias adalah tanaman yang mempunyai nilai keindahan baik bentuk, warna daun, tajuk maupun bunganya, sering digunakan untuk penghias pekarangan dan lain sebagainya.
6. *Biopharmaceutical plants are plants that are beneficial for medicines, cosmetics, and health that are consumed or used from plant parts, such as leaves, stems, fruits, tubers (rhizomes) or roots.*
7. *Ornamental plants are plants that have beauty values both in shape, leaf color, header and flowers, often used for decorating yards and so on.*

ULASAN

Di sektor pertanian Kecamatan Kemalang adalah salah satu kecamatan yang sebagian besar lahan pertaniannya adalah kebun dan tegalan. Hanya cocok ditanami tanaman keras dan palawija.

Tanaman kertas terbanyak yang di tanam oleh sebagian besar petani adalah jenis Akasia dan Mahoni. sedangkan sebagian lainnya ditanami tanaman sayuran seperti Sawi hijau, Sawi putin, Kobis, Cabai dan Kembang kol.

Sedangkan tanaman palawija paling banyak ditanam adalah jagung. adapula terdapat sebagian kecil petani yan menanam tanaman Tembakau.

DESCRIPTION

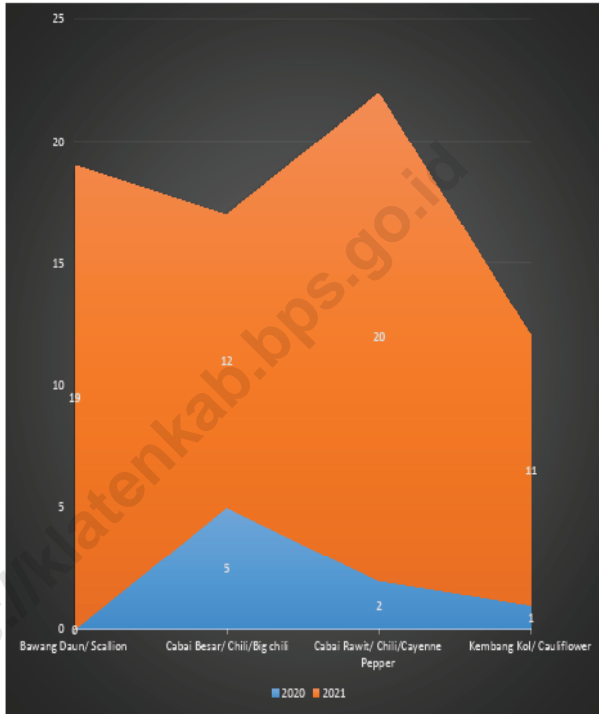
In the agricultural sector, Kemalang District is one of the sub-districts where most of the agricultural land is gardens and dry fields. Only suitable for planting perennials and secondary crops.

The most paper plants planted by most farmers are Acacia and Mahogany types. while others are planted with vegetables such as mustard greens, mustard greens, cabbage, chilies and cauliflower.

While the most widely planted secondary crops are corn. there are also a small number of farmers who grow tobacco plants.

Gambar 5.1
Figures

**Luas Panen Tanaman Sayuran dan Buah di Kecamatan
Kemalang, 2021**
*Harvest Area of Vegetables and Fruits in Kemalang
Subdistrict, 2021*



Sumber/Source : BPS, Statistik Pertanian Hortikultura SPH-SBS/BPS-Statistics Indonesia, Agricultural Statistic for Horticulture SPH-SBS

Tabel
Table 5.1

Luas Panen Tanaman Sayuran dan Buah-buahan Semusim Menurut Jenis Tanaman di Kecamatan Kemalang (ha), 2018–2021
Harvested Area of Seasonal Vegetables and Fruits by Kind of Plant in Kemalang Subdistrict (ha), 2018–2021

| Jenis Tanaman <i>Kind of Plants</i> | 2018 | 2019 | 2020 | 2021 ^x |
|--|------|------|------|-------------------|
| (1) | (2) | (3) | (4) | (5) |
| Bawang Daun/ Scallion | - | - | - | 19 |
| <i>Bawang Merah/ Shallots</i> | - | - | - | - |
| Bawang Putih/Garlic | - | - | - | - |
| <i>Bayam/ Spinach</i> | - | - | - | - |
| <i>Blewah/ Blewah</i> | - | - | - | - |
| <i>Buncis/ string bean</i> | - | - | - | - |
| <i>Cabai Besar/ Chili/Big chili</i> | - | - | 5 | 12 |
| <i>Cabai Rawit/ Chili/Cayenne Pepper</i> | - | - | 2 | 20 |
| <i>Jamur/ Mushrooms</i> | - | - | - | - |
| <i>Kacang Merah/ Red Beans</i> | - | - | - | - |
| Kacang Panjang/ Long Beans | - | - | - | - |
| <i>Kangkung/ Water Spinach</i> | - | - | - | - |
| <i>Kembang Kol/ Cauliflower</i> | - | - | 1 | 11 |

Sumber/Source: BPS, Statistik Pertanian Hortikultura SPH-SBS/BPS-Statistics Indonesia, Agricultural Statistic for Horticulture SPH-SBS

06

PARIWISATA, TRANSPORTASI, DAN KOMUNIKASI TOURISM, TRANSPORTATION, AND COMMUNICATION

*Di Kecamatan Kemalang terdapat 2 Hotel yang masih beroperasi
Jalan Utama di Kecamatan Kemalang Seluruhnya sudah diperkeras
Seluruh wilayah yang padat penduduk sudah terjangkau sinyal 4G/LTE*

*In Kemalang District there are 2 hotels that are still operating
The main road in the Kemalang district has been completely paved
All areas that are densely populated are already covered by 4G/LTE signals*



PENJELASAN TEKNIS

TECHNICAL NOTES

1. Hotel adalah jenis akomodasi yang mempergunakan sebagian atau keseluruhan bangunan untuk jasa pelayanan penginapan, penyedia makanan dan minuman serta jasa lainnya (seperti restoran, binatu, dll) bagi masyarakat umum yang dikelola secara komersial dengan izin usaha sebagai hotel.
2. Penginapan (hostel/motel/losmen/wisma) adalah jenis akomodasi yang mempergunakan sebagian atau keseluruhan bangunan untuk jasa pelayanan penginapan bagi umum, biasanya tanpa fasilitas pelayanan makan minum yang dikelola secara komersial dengan izin usaha bukan hotel. Yang dicatat dalam Podes 2021 mencakup hostel, motel, matel, bumi perkemahan, pondok wisata, losmen, wisma, dan sejenisnya.
3. Angkutan umum adalah jasa transportasi (memindahkan orang atau barang dari satu tempat ke tempat lain), penumpang diharuskan membayar ongkos. Transportasi umum tidak harus memiliki trayek dan izin beroperasi.
4. Kantor pos adalah pemberi

1. *Hotel is a type of accommodation that uses part or all of the building for lodging services, food and beverage providers and other services (such as restaurants, laundry, etc.) for the general public who are commercially managed with a business license as a hotel.*
2. *Lodging (hostel/ motel/ inn/ guesthouse) is a type of accommodation that uses part or all of the building for lodging services for the public, usually without dining service facilities a commercially managed drink with a business license not a hotel. Those noted in Podes 2021 include hostels, motels, matels, campgrounds, tourist huts, inns, guest houses, and the like.*
3. *Public transportation is a transportation service (moving people or goods from one place to another), passengers are required to pay a fare. Public transportation does not have to have routes and operating permits.*
4. *A post office is a provider of written communication and/or electronic mail services, package services, logistics services, financial transaction services, and postal agency services for the public*

- pelayanan komunikasi tertulis dan/atau surat elektronik, layanan paket, layanan logistik, layanan transaksi keuangan, dan layanan keagenan pos untuk kepentingan umum.
5. Jasa pengiriman paket/dokumen swasta adalah pelayanan pengiriman paket maupun dokumen yang dikelola oleh pihak swasta, misalnya Tiki, JNE, ESL, dll.
 6. Telepon genggam atau telepon seluler (ponsel) atau handphone (HP) adalah perangkat telekomunikasi elektronik yang mempunyai kemampuan dasar yang sama dengan telepon
 7. Operator layanan komunikasi telepon seluler/handphone adalah operator yang mengusahakan jaringan layanan komunikasi telepon seluler/ handphone. Operator seluler ditandai a d a n y a sinyal yang digunakan dalam telepon seluler. Masyarakat umum sering menyebutnya sebagai sinyal telepon seluler/ handphone.
- interest.*
5. *Private expedition service companies are package and document delivery services managed by private parties, for example Tiki, JNE, ESL, etc.*
 6. *A mobile phone or cellular phone (mobile phone) or mobile phone (HP) is an electronic telecommunications device that has the same basic capabilities as a fixed-line conventional telephone, but can be carried everywhere (portable/mobile) and does not*

ULASAN

Sarana akomodasi di Kecamatan Kemalang terdapat 2 Hotel yang apabila dilihat dari kelasnya adalah masuk dalam kelas hotel melati. Sedangkan di Kecamatan Kemalang tidak terdapat penginapan.

Sedangkan untuk sarana transportasi publik yang dulunya ada, sekarang sudah tidak ada lagi yang beroperasi di Kecamatan Kemalang. Sedangkan untuk kondisi jalan utama seluruhnya merupakan jalan yang sudah diperkeras.

Kemudian untuk alat komunikasi yang paling banyak digunakan adalah telepon genggam atau ponsel dan seluruh wilayah Kecamatan Kemalang sudah terjangkau sinyal layanan 4G/LTE

DESCRIPTION

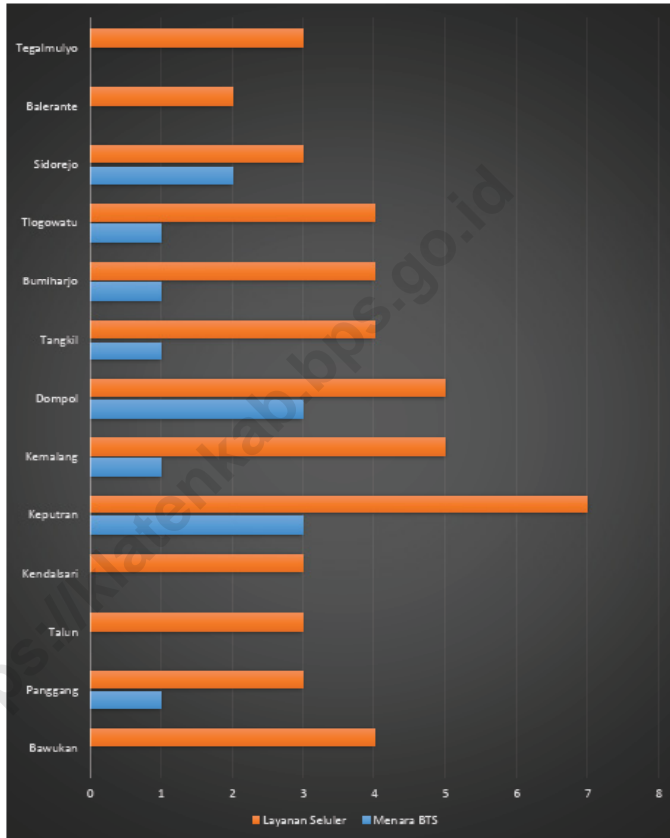
Accommodation facilities in Kemalang District have 2 hotels which, when viewed from the class, are included in the jasmine hotel class. While in Kemalang District there is no lodging.

As for the public transportation facilities that used to exist, now there are no longer operating in Kemalang District. As for the condition of the main roads, all of them are roads that have been paved.

Then for the most widely used communication tools are mobile phones or cellphones and the entire Kemalang District area is already covered by 4G/LTE service signals.

Gambar 6.1
Figures

**Jumlah Menara Seluler dan Layanan Operator di
Kecamatan Kemalang, 2021**
*Number of Base Transceiver Station (BTS) and Cellular
Phone Communication Service Operators by Villages/*



Sumber/Source : BPS, Statistik Pertanian Hortikultura SPH-SBS/BPS-Statistics Indonesia, *Agricultural Statistic for Horticulture SPH-SBS*

Tabel
Table 6.1

Jumlah Sarana Akomodasi Menurut Desa/Kelurahan dan Jenis Akomodasi di Kecamatan Kemalang, 2021
Number of Accomodation Facilities by Villages/Kelurahan and Type of Accomodation in Kemalang Subdistrict, 2021

| Desa/Kelurahan Village/Kelurahan | Hotel Hotel | Penginapan Inn |
|-------------------------------------|----------------|-------------------|
| (1) | (2) | (3) |
| 01 Bawukan | - | - |
| 02 Panggang | - | - |
| 03 Talun | - | - |
| 04 Kendalsari | - | - |
| 05 Keputran | - | - |
| 06 Kemalang | - | - |
| 07 Dompok | - | - |
| 08 Tangkil | - | - |
| 09 Bumiharjo | - | - |
| 10 Tlogowatu | - | - |
| 11 Sidorejo | 2 | - |
| 12 Balerante | - | - |
| 13 Tegalmulyo | - | - |
| Kemalang | 2 | - |

Sumber/Source: BPS, Pendataan Potensi Desa (Podes) 2021/BPS-Statistics Indonesia, Village Potential Data Collecting 2021

Tabel 6.2
Table

Prasarana dan Sarana Transportasi Antar Desa/Kelurahan Menurut Desa/Kelurahan di Kecamatan Kemalang, 2021
Inter-Villages/Kelurahan Transportation Infrastructure and Facilities by Villages/Kelurahan in Kemalang Subdistrict, 2021

| Desa/Kelurahan Village/Kelurahan | Jenis Prasarana Transportasi Type of Transportation Infrastructure | Keberadaan Angkutan Umum Availability of Public Transportation |
|-------------------------------------|--|--|
| (1) | (2) | (3) |
| 01 Bawukan | Darat | Tidak Ada Trayek Tetap |
| 02 Panggang | Darat | Tidak Ada Trayek Tetap |
| 03 Talun | Darat | Tidak Ada Trayek Tetap |
| 04 Kendalsari | Darat | Tidak Ada Trayek Tetap |
| 05 Keputran | Darat | Tidak Ada Trayek Tetap |
| 06 Kemalang | Darat | Tidak Ada Trayek Tetap |
| 07 Dompok | Darat | Tidak Ada Trayek Tetap |
| 08 Tangkil | Darat | Tidak Ada Trayek Tetap |
| 09 Bumiharjo | Darat | Tidak Ada Trayek Tetap |
| 10 Tlogowatu | Darat | Tidak Ada Trayek Tetap |
| 11 Sidorejo | Darat | Tidak Ada Trayek Tetap |
| 12 Balerante | Darat | Tidak Ada Trayek Tetap |
| 13 Tegalmulyo | Darat | Tidak Ada Trayek Tetap |

Lanjutan Tabel/*Continued Table 6.2*

| Desa/Kelurahan Village/Kelurahan | Jenis Permukaan Jalan Darat Terluas Type of The Widest Road Surface | Dapat Dilalui Kendaraan Bermotor Roda 4 atau Lebih Passable by Vehicle with 4 or more Wheels |
|---|--|---|
| (1) | (4) | (5) |
| 01 Bawukan | Aspal/Beton | Sepanjang Tahun |
| 02 Panggang | Aspal/Beton | Sepanjang Tahun |
| 03 Talun | Aspal/Beton | Sepanjang Tahun |
| 04 Kendalsari | Aspal/Beton | Sepanjang Tahun |
| 05 Keputran | Aspal/Beton | Sepanjang Tahun |
| 06 Kemalang | Aspal/Beton | Sepanjang Tahun |
| 07 Dompol | Aspal/Beton | Sepanjang Tahun |
| 08 Tangkil | Aspal/Beton | Sepanjang Tahun |
| 09 Bumiharjo | Aspal/Beton | Sepanjang Tahun |
| 10 Tlogowatu | Aspal/Beton | Sepanjang Tahun |
| 11 Sidorejo | Aspal/Beton | Sepanjang Tahun |
| 12 Balerante | Aspal/Beton | Sepanjang Tahun |
| 13 Tegalmulyo | Aspal/Beton | Sepanjang Tahun |

Sumber/*Source*: BPS, Pendataan Potensi Desa (Podes) 2021/*BPS-Statistics Indonesia, Village Potential Data Collecting 2021*

Tabel
Table 6.3

Keberadaan Kantor Pos/Pos Pembantu/Rumah Pos, Pos Keliling, dan Perusahaan/Agen Jasa Ekspedisi Swasta Menurut Desa/Kelurahan di Kecamatan Kemalang, 2021
Number of Post Office/Subsidiary of Post Office, Mobile Portal Service, Private Expedition Service Company by Villages/Kelurahan in Kemalang Subdistrict, 2021

| Desa/Kelurahan Village/Kelurahan | Pos Keliling Mobile Portal Service | Perusahaan/Agen Jasa Ekspedisi Swasta Private Expedition Service Company |
|---|---|---|
| (1) | (3) | (4) |
| 01 Bawukan | Beroperasi | Ada |
| 02 Panggang | Beroperasi | Ada |
| 03 Talun | Beroperasi | Tidak Ada |
| 04 Kendalsari | Beroperasi | Ada |
| 05 Keputran | Beroperasi | Ada |
| 06 Kemalang | Beroperasi | Ada |
| 07 Dompok | Beroperasi | Ada |
| 08 Tangkil | Beroperasi | Ada |
| 09 Bumiharjo | Beroperasi | Ada |
| 10 Tlogowatu | Beroperasi | Tidak Ada |
| 11 Sidorejo | Beroperasi | Ada |
| 12 Balerante | Beroperasi | Ada |
| 13 Tegalmulyo | Beroperasi | Ada |

Sumber/Source: BPS, Pendataan Potensi Desa (Podes) 2021/BPS-Statistics Indonesia, Village Potential Data Collecting 2021

Tabel 6.4
Table

Jumlah Menara Telepon seluler dan Operator Layanan Komunikasi Telepon Seluler Menurut Desa/Kelurahan di Kecamatan Kemalang, 2021
Number of Base Transceiver Station (BTS) and Cellular Phone Communication Service Operators by Villages/ Kelurahan in Kemalang Subdistrict, 2021

| Desa/Kelurahan Village/Kelurahan | Jumlah Menara Telepon seluler Number of Base Transceiver Station (BTS) | Jumlah Operator Layanan Komunikasi Telepon Seluler Cellular Phone Communication Service Operators |
|-------------------------------------|---|--|
| (1) | (2) | (3) |
| 01 Bawukan | 0 | 4 |
| 02 Panggang | 1 | 3 |
| 03 Talun | 0 | 3 |
| 04 Kendalsari | 0 | 3 |
| 05 Keputran | 3 | 7 |
| 06 Kemalang | 1 | 5 |
| 07 Dompok | 3 | 5 |
| 08 Tangkil | 1 | 4 |
| 09 Bumiharjo | 1 | 4 |
| 10 Tlogowatu | 1 | 4 |
| 11 Sidorejo | 2 | 3 |
| 12 Balerante | 0 | 2 |
| 13 Tegalmulyo | 0 | 3 |

Sumber/Source: BPS, Pendataan Potensi Desa (Podes) 2021/BPS-Statistics Indonesia, Village Potential Data Collecting 2021

Tabel 6.5
Table

Kekuatan Sinyal Telepon Seluler dan Jenis Sinyal Internet Telepon Seluler Menurut Desa/Kelurahan di Kecamatan Kemalang, 2021
The Strenght of Cellular Phone Signal by Villages/Kelurahan in Kemalang Subdistrict, 2021

| Desa/Kelurahan <i>Village/Kelurahan</i> | Kekuatan Sinyal Telepon Seluler <i>The Strenght of Cellular Phone Signal</i> | Jenis Sinyal Internet Telepon Seluler <i>Type of Cellular Phone Signal</i> |
|--|---|---|
| (1) | (2) | (3) |
| 01 Bawukan | Kuat | 4G/LTE |
| 02 Panggang | Kuat | 4G/LTE |
| 03 Talun | Lemah | 4G/LTE |
| 04 Kendalsari | Lemah | 4G/LTE |
| 05 Keputran | Kuat | 4G/LTE |
| 06 Kemalang | Lemah | 4G/LTE |
| 07 Dompok | Kuat | 4G/LTE |
| 08 Tangkil | Sangat Kuat | 4G/LTE |
| 09 Bumiharjo | Kuat | 4G/LTE |
| 10 Tlogowatu | Kuat | 4G/LTE |
| 11 Sidorejo | Kuat | 4G/LTE |
| 12 Balerante | Lemah | 4G/LTE |
| 13 Tegalmulyo | Kuat | 4G/LTE |

Sumber/Source: BPS, Pendataan Potensi Desa (Podes) 2021/BPS-Statistics Indonesia, Village Potential Data Collecting 2021

07

PERBANKAN, KOPERASI, DAN PERDAGANGAN
BANKING, COOPERATIVE, AND TRADE

*Sarana Perekonomian di Kecamatan Kemalang didukung oleh
1 Unit Bank Pemerintah, 1 Unit BPR, 1 Unit KUD dan 5 Koperasi lainnya
Jumlah Toko Kelontong ada 394 Unit dan 154 Warung Makan*

*In Kemalang District there are 2 hotels that are still operating
1 Government Bank Unit, 1 BPR Unit, 1 KUD Unit and 5 other Cooperatives
The number of grocery stores is 394 units and 154 food stalls*



PENJELASAN TEKNIS

1. Bank Umum adalah bank yang dapat memberikan jasa dalam proses pembayaran. Usaha dari bank umum adalah menghimpun dana masyarakat dalam bentuk giro, deposito berjangka, sertifikat deposito dan tabungan serta menyalurkan kredit. Bank umum mencakup bank umum pemerintah maupun swasta. Yang termasuk bank umum pemerintah meliputi Bank Rakyat Indonesia (BRI), Bank Negara Indonesia (BNI), Bank Mandiri, Bank Pembangunan Daerah (BPD), Bank Tabungan Negara (BTN), dan Teras BRI.
2. Bank Perkreditan Rakyat (BPR) adalah bank yang menerima simpanan dalam bentuk deposito berjangka, tabungan, atau bentuk lain yang disamakan dengan itu, menyalurkan dana dalam bentuk kredit kepada masyarakat yang membutuhkan. BPR dapat menempatkan dananya dalam bentuk Sertifikat BI (SBI), deposito berjangka, atau tabungan pada bank lain.
3. Koperasi Unit Desa (KUD) adalah suatu organisasi ekonomi yang bersifat sosial merupakan wadah bagi pengembangan berbagai kegiatan ekonomi masyarakat perdesaan yang diselenggarakan oleh dan untuk masyarakat itu sendiri.

TECHNICAL NOTES

1. *Commercial Banks are banks that can provide services in the payment process. The business of commercial banks is to collect public funds in the form of current accounts, time deposits, certificates of deposit and savings as well as disbursing credit. Commercial banks include both government and private banks. Those that include government banks include Bank Rakyat Indonesia (BRI), Bank Negara Indonesia (BNI), Bank Mandiri, Bank Pembangunan Daerah (BPD), Bank Tabungan Negara (BTN), and Teras BRI.*
2. *Rural Bank (BPR) is a bank that accepts deposits in the form of time deposits, savings, or other forms equated with it, disbursing funds in the form of credit to the public the needy. BPR can place its funds in the form of BI Certificates (SBI), time deposits, or savings at other banks.*
3. *Village Cooperative Unit (KUD) is an economic organization that is social in nature is a forum for the bagi pengembangan berbagai kegiatan ekonomi masyarakat perdesaan yang diselenggarakan oleh dan untuk masyarakat itu sendiri.*
4. *A Shopping Complex is a number*

4. Kelompok pertokoan adalah sejumlah toko yang terdiri dari minimal 10 toko dan mengelompok dalam satu lokasi. Dalam satu kelompok pertokoan, jumlah bangunan fisiknya dapat lebih dari satu.
5. Pasar adalah tempat pertemuan antara penjual dan pembeli barang dan jasa. Pasar dapat menggunakan bangunan yang bersifat permanen atau semi permanen ataupun tanpa bangunan. Barang yang diperjualbelikan di dalam pasar dapat terdiri dari banyak komoditas (campuran) ataupun secara khusus suatu komoditas tertentu.
6. Minimarket/swalayan adalah sistem pelayanan mandiri, menjual berbagai jenis barang secara eceran, dan semua barang memiliki label harga, dengan luas bangunan kurang dari 400m².
7. Rumah makan adalah jenis usaha yang menyediakan jasa pangan yang pengolahan makanannya dapat dilakukan diluar rumah makan, yang mempunyai ciri pembeli biasanya dikenakan pajak. Izin rumah makan diberikan oleh Diparda (pada kabupaten/ kota). Di wilayah yang terdapat Dinas Pariwisata, biasanya pemberian izin ditangani oleh Direktorat Perekonomian/Bagian *of stores consisting of a minimum of 10 stores and clustered in one location. In one shopping complex, the number of physical buildings can be more than one.*
5. *The market is a meeting place between sellers and buyers of goods and services. The market can use buildings that are permanent or semi-permanent or without buildings. Goods traded in the market can consist of many commodities (mixtures) or specifically a certain commodity.*
6. *Minimarket/swalayan is a self-service system, selling various types of goods at retail, and all goods have a price tag, with a building area of less than 400m².*
7. *A food stall is a type of business that provides food services whose food processing can be done outside the restaurant, which has the characteristic that buyers are usually taxed. The restaurant permit was granted by the Regency Tourism Office. In areas where there is a Tourism Office, usually the granting of permits is handled by the Directorate of Economy / Economic Section of the Subdistrict Government.*

ULASAN

Sarana perekonomian di Kecamatan Kemalang di topang dengan adanya beberapa Bank umum pemerintah dan juga Bank Perkreditan Rakyat. Adapun Bank pemerintah yang ada di Kecamatan Kemalang adalah BRI (Bank Rakyat Indonesia) dan terdapat juga 1 BPR (Bank Perkreditan Rakyat).

Kemudian untuk Koperasi Unit Desa terdapat 1 unit yang masih aktif, didukung juga dengan Koperasi Industri Kecil dan Koperasi impan Pinjam.

Sarana perekonomian lainnya yang ada di Kecamatan Kemalang adalah kompleks pertokoan, pasar, mini market, rumah makan, warung makan dan toko kelontong yang tersebar di semua Desa di Kecamatan Kemalang.

DESCRIPTION

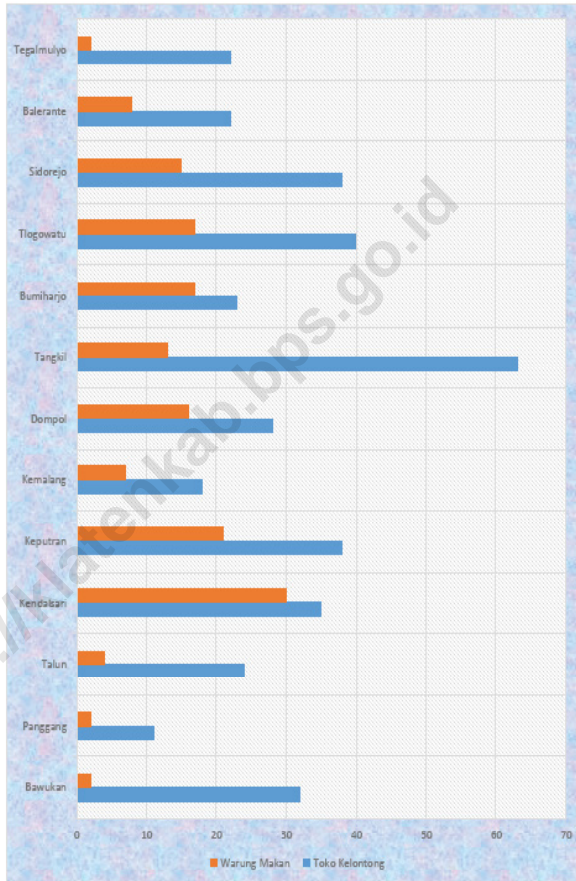
The economic facilities in Kemalang Subdistrict are supported by the existence of several government commercial banks and also Rural Banks. The government bank in Kemalang Subdistrict is BRI (Bank Rakyat Indonesia) and there is also 1 BPR (Rural Bank).

Then for the Village Unit Cooperative, there is 1 unit that is still active, also supported by the Small Industry Cooperative and the Savings and Loan Cooperative.

Other economic facilities in Kemalang Subdistrict are shopping complexes, markets, mini markets, restaurants, food stalls and grocery stores scattered in all villages in Kemalang Subdistrict.

Gambar 7.1
Figures

Jumlah Sarana Perdagangan di Kecamatan Kemalang, 2021
Number of Trade Facilities in Kemalang Subdistrict, 2021



Sumber/Source : BPS, Pendataan Potensi Desa (Podes) 2021/BPS-Statistics Indonesia, Village Potential Data Collecting 2021

Tabel 7.1
Table

Banyaknya Sarana Lembaga Keuangan Bank Menurut Desa/Kelurahan dan Jenis Bank di Kecamatan Kemalang, 2021

Number of Bank by Villages/Kelurahan and Type of Bank in Kemalang Subdistrict, 2021

| Desa/Kelurahan Village/Kelurahan | Bank Umum Pemerintah Government Bank | Bank Umum Swasta Private Bank | Bank Perkreditan Rakyat (BPR) Rural Bank |
|---|---|--|---|
| (1) | (2) | (3) | (4) |
| 01 Bawukan | 0 | 0 | 0 |
| 02 Panggang | 0 | 0 | 0 |
| 03 Talun | 0 | 0 | 0 |
| 04 Kendalsari | 0 | 0 | 0 |
| 05 Keputran | 0 | 0 | 1 |
| 06 Kemalang | 1 | 0 | 0 |
| 07 Dompok | 0 | 0 | 0 |
| 08 Tangkil | 0 | 0 | 0 |
| 09 Bumiharjo | 0 | 0 | 0 |
| 10 Tlogowatu | 0 | 0 | 0 |
| 11 Sidorejo | 0 | 0 | 0 |
| 12 Balerante | 0 | 0 | 0 |
| 13 Tegalmulyo | 0 | 0 | 0 |
| Nama Kecamatan | 1 | 0 | 1 |

Sumber/Source: BPS, Pendataan Potensi Desa (Podes) 2021/BPS-Statistics Indonesia, Village Potential Data Collecting 2021

Tabel
Table 7.2

**Banyaknya Koperasi Aktif Menurut Menurut Desa/
Kelurahan dan Jenis Koperasi di Kecamatan Kemalang,
2021**
*Number of Cooperative by Villages/Kelurahan and Type of
Cooperative in Kemalang Subdistrict, 2021*

| Desa/Kelurahan <i>Village/Kelurahan</i> | Koperasi Unit Desa (KUD) <i>Village Cooperative Unit</i> | Koperasi Industri Kecil dan Kerajinan Rakyat (Kopinkra) <i>Small Industry and Citizen Handicraft Cooperative</i> |
|---|--|--|
| (1) | (2) | (3) |
| 01 Bawukan | 0 | 1 |
| 02 Panggang | 0 | 0 |
| 03 Talun | 0 | 0 |
| 04 Kendalsari | 0 | 0 |
| 05 Keputran | 0 | 0 |
| 06 Kemalang | 1 | 0 |
| 07 Dompol | 0 | 0 |
| 08 Tangkil | 0 | 0 |
| 09 Bumiharjo | 0 | 0 |
| 10 Tlogowatu | 0 | 0 |
| 11 Sidorejo | 0 | 0 |
| 12 Balerante | 0 | 0 |
| 13 Tegalmulyo | 0 | 0 |
| Kemalang | 1 | 1 |

Lanjutan Tabel/*Continued Table 7.2*

| Desa/Kelurahan Village/Kelurahan | Koperasi Simpan Pinjam (Kospin) Savings and Loan Cooperative | Koperasi Lainnya Other Cooperative |
|---|---|---|
| (1) | (4) | (5) |
| 01 Bawukan | 0 | 0 |
| 02 Panggang | 0 | 0 |
| 03 Talun | 0 | 0 |
| 04 Kendalsari | 0 | 0 |
| 05 Keputran | 1 | 0 |
| 06 Kemalang | 0 | 0 |
| 07 Dompol | 1 | 0 |
| 08 Tangkil | 1 | 0 |
| 09 Bumiharjo | 0 | 0 |
| 10 Tlogowatu | 0 | 0 |
| 11 Sidorejo | 0 | 0 |
| 12 Balerante | 1 | 0 |
| 13 Tegalmulyo | 0 | 0 |
| Kemalang | 4 | 0 |

Sumber/*Source*: BPS, Pendataan Potensi Desa (Podes) 2021/*BPS-Statistics Indonesia, Village Potential Data Collecting 2021*

Tabel 7.3
Table

Banyaknya Sarana Perdagangan Menurut Desa/Kelurahan dan Jenis Sarana Perdagangan di Kecamatan Kemalang, 2021

Number of Trade Facilities by Villages/Kelurahan and Type of Trade Facilities in Kemalang Subdistrict, 2021

| Desa/Kelurahan <i>Village/Kelurahan</i> | Kelompok Pertokoan <i>Shopping Complexs</i> | Pasar dengan Bangunan Permanen <i>Markets in Permanent Building</i> | Pasar dengan Bangunan Semi Permanen <i>Market in Semi Permanent Building</i> |
|--|--|---|---|
| (1) | (2) | (3) | (4) |
| 01 Bawukan | 0 | 1 | 1 |
| 02 Panggang | 0 | 0 | 0 |
| 03 Talun | 0 | 0 | 0 |
| 04 Kendalsari | 0 | 0 | 0 |
| 05 Keputran | 1 | 1 | 0 |
| 06 Kemalang | 0 | 0 | 0 |
| 07 Dompok | 1 | 0 | 0 |
| 08 Tangkil | 1 | 1 | 0 |
| 09 Bumiharjo | 0 | 0 | 0 |
| 10 Tlogowatu | 0 | 0 | 0 |
| 11 Sidorejo | 0 | 0 | 0 |
| 12 Balerante | 0 | 0 | 0 |
| 13 Tegalmulyo | 0 | 0 | 0 |
| Kemalang | 3 | 3 | 1 |

Sumber/Source: BPS, Pendataan Potensi Desa (Podes) 2021/BPS-Statistics Indonesia, Village Potential Data Collecting 2021

Lanjutan Tabel/*Continued Table* 7.3

| Desa/Kelurahan Village/Kelurahan | Pasar tanpa Bangunan Market without Permanent Building | Mini Market/ Swalayan/ Supermarket Mini Market/Swalayan/ Supermarket | Restoran/ Rumah Makan Restaurant/ Food Stall |
|---|---|---|---|
| (1) | (5) | (6) | (7) |
| 01 Bawukan | 0 | 0 | 0 |
| 02 Panggang | 0 | 1 | 0 |
| 03 Talun | 1 | 0 | 0 |
| 04 Kendalsari | 0 | 1 | 0 |
| 05 Keputran | 1 | 2 | 1 |
| 06 Kemalang | 0 | 1 | 0 |
| 07 Dompok | 0 | 2 | 0 |
| 08 Tangkil | 0 | 1 | 0 |
| 09 Bumiharjo | 1 | 1 | 0 |
| 10 Tlogowatu | 0 | 0 | 0 |
| 11 Sidorejo | 1 | 0 | 0 |
| 12 Balerante | 1 | 0 | 0 |
| 13 Tegalmulyo | 0 | 0 | 0 |
| Kemalang | 5 | 9 | 1 |

Sumber/*Source*: BPS, Pendataan Potensi Desa (Podes) 2021/*BPS-Statistics Indonesia, Village Potential Data Collecting 2021*

Lanjutan Tabel/*Continued Table 7.3*

| Desa/Kelurahan Village/Kelurahan | Kelontong | Warung Makan |
|---|------------------|---------------------|
| (1) | (8) | (9) |
| 01 Bawukan | 32 | 2 |
| 02 Panggang | 11 | 2 |
| 03 Talun | 24 | 4 |
| 04 Kendalsari | 35 | 30 |
| 05 Keputran | 38 | 21 |
| 06 Kemalang | 18 | 7 |
| 07 Dompol | 28 | 16 |
| 08 Tangkil | 63 | 13 |
| 09 Bumiharjo | 23 | 17 |
| 10 Tlogowatu | 40 | 17 |
| 11 Sidorejo | 38 | 15 |
| 12 Balerante | 22 | 8 |
| 13 Tegalmulyo | 22 | 2 |
| Kemalang | 394 | 154 |

Sumber/*Source*: BPS, Pendataan Potensi Desa (Podes) 2021/*BPS-Statistics Indonesia, Village Potential Data Collecting 2021*

ST 2023
SENSUS PERTANIAN

BerAKHLAK
Berorientasi Pelayanan Akuntabel Kompeten
Harmonis Loyal Adaptif Kolaboratif

DATA

MENCERDASKAN BANGSA

— *Enlighten The Nation* —



**BADAN PUSAT STATISTIK
KABUPATEN KLATEN
BPS-STATISTICS OF KLATEN REGENCY**

Jl. Merapi No. 6 Gayamprit
Telp.: (0272) 321 689
Homepage: <http://klatenkab.bps.go.id>, E-mail: bps3310@bps.go.id

