

**KECAMATAN MERIGI  
KELINDANG DALAM ANGKA**  
*Merigi Kelindang Subdistrict In Figures*

**2022**




**BADAN PUSAT STATISTIK  
KABUPATEN BENGKULU TENGAH**  
BPS- Statistics of Bengkulu Tengah Regency

KECAMATAN MERIGI

KELINDANG DALAM ANGKA

*Merigi Kelindang Subdistrict In Figures*

2022



# **Kecamatan Merigi Kelindang Dalam Angka**

## ***Merigi Kelindang Subdistrict in Figures***

### **2022**

ISSN: 2615-2215

No. Publikasi/*Publication Number*: 17090.2010

Katalog/*Catalog*: 1102001.1709031

Ukuran Buku/*Book Size*: 14,8 cm x 21 cm

Jumlah Halaman/*Number of Pages*: xxii + 113 halaman/*pages*

Naskah/*Manuscript*:

Badan Pusat Statistik Kabupaten Bengkulu Tengah  
*BPS-Statistics of Bengkulu Tengah Regency*

Penyunting/*Book Editor*:

Badan Pusat Statistik Kabupaten Bengkulu Tengah  
*BPS-Statistics of Bengkulu Tengah Regency*

Gambar Cover oleh/*Cover Designed by*:

Badan Pusat Statistik Kabupaten Bengkulu Tengah  
*BPS-Statistics of Bengkulu Tengah Regency*

Diterbitkan oleh/*Published by*:

© BPS Kabupaten Bengkulu Tengah/*BPS-Statistics of Bengkulu Tengah Regency*

Dicetak oleh/*Printed by*:

Percetakan Negara Republik Indonesia (PNRI)

**Dilarang mengumumkan, mendistribusikan, mengomunikasikan, dan/atau  
menggandakan sebagian atau seluruh isi buku ini untuk tujuan komersial tanpa izin  
tertulis dari Badan Pusat Statistik**

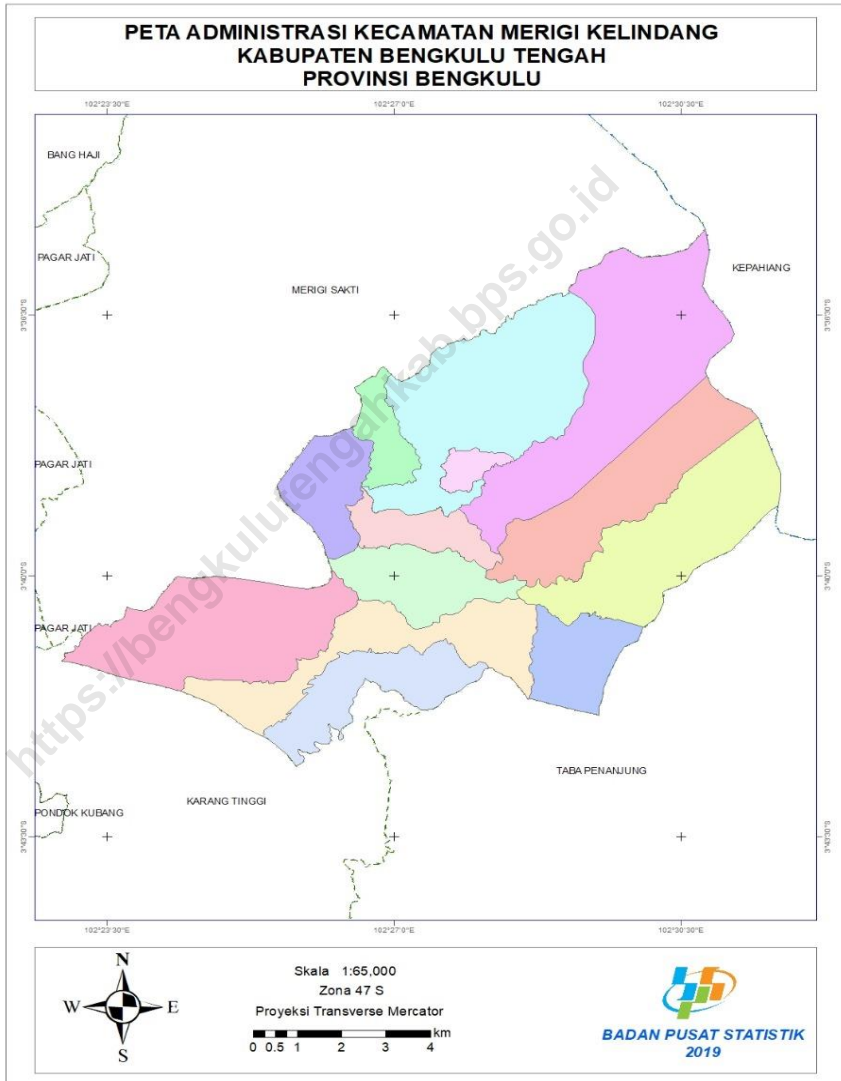
*Prohibited to announce, distribute, communicate, and/or copy part or all of this book for  
commercial purpose without permission from BPS-Statistics Indonesia*

## **KONTRIBUTOR DATA/*DATA CONTRIBUTORS***

1. Badan Pusat Statistik/ *BPS-Statistik Indonesia*
2. Pemerintah Kabupaten Bengkulu Tengah/ *Government of Bengkulu Tengah Regency*
3. Kecamatan Merigi Kelintang/ *Merigi Kelintang Subdistrict*
4. Kementerian Pendidikan dan Kebudayaan/ *Ministry of Education and Culture*
5. Kementerian Agama Kabupaten Bengkulu Tengah/ *Ministry of Religious Affair of Bengkulu Tengah Regency*
6. Dinas Ketahanan Pangan dan Perikanan Kabupaten Bengkulu Tengah/ *Regional Office of Food Security and Fisheries of Bengkulu Tengah Regency*
7. Dinas Pekerjaan Umum dan Tata Ruang Kabupaten Bengkulu Tengah/ *Regional Office of Public Works and Spatial Planning of Bengkulu Tengah Regency*
8. Dinas Kesehatan Kabupaten Bengkulu Tengah/ *Regional Office of Health of Bengkulu Tengah Regency*
9. Kantor Urusan Agama Kecamatan Merigi Kelintang/ *Religious Affairs Office of Merigi Kelintang Subdistrict*

# PETA WILAYAH KECAMATAN MERIGI KELINDANG

## MAP OF MERIGI KELINDANG SUBDISTRICT







**KEPALA BPS KABUPATEN BENGKULU TENGAH**  
*CHIEF STATISTICIAN OF BENGKULU TENGAH REGENCY*



**Antoni Pestaria, SE., M.Si.**







## KATA PENGANTAR

Kecamatan Merigi Kelintang Dalam Angka 2022 merupakan publikasi tahunan yang diterbitkan oleh BPS Kabupaten Bengkulu Tengah. Publikasi ini dapat terwujud berkat kerja sama dan bantuan dari berbagai pihak baik instansi pemerintah maupun swasta. Kepada semua pihak yang telah memberikan bantuan disampaikan penghargaan dan terima kasih yang sebesar-besarnya.

Disadari bahwa publikasi ini belum sepenuhnya memenuhi harapan pihak pemakai data khususnya para perencana, namun diharapkan dapat membantu melengkapi penyusunan rencana pembangunan di Kabupaten Bengkulu Tengah.

Untuk perbaikan publikasi ini, tanggapan dan saran yang bersifat konstruktif dari para pemakai sangat diharapkan.

Karang Tinggi, September 2022

Kepala BPS

Kabupaten Bengkulu Tengah

Antoni Pestaria, SE., M.Si.



## **PREFACE**

*Merigi Kelindang Subdistricts in Figures 2022 is an annual publication written by BPS Bengkulu Tengah Regency. This comprehensive publication has been made possible with the assistance and contribution from several governmental institutions and private organizations. To all parties who have been involved in the preparation of this publication, I would like to express my sincerest appreciation and gratitude.*

*Honestly, this publication has not perfect yet and has not filled the user's hope, especially for the planners yet, but hopely it can help to equip compilation of development planning in this new regency.*

*Comments and constructive suggestions for the improvement of this publication are always welcome.*

*Karang Tinggi, September 2022  
Chief Statistician of  
Bengkulu Tengah Regency*

*Antoni Pestaria, SE., M.Si.*

## DAFTAR ISI/CONTENTS

halaman  
page

Kontributor Data/ <i>Data Contributors</i> .....	ii
Peta Wilayah kecamatan merigi kelindang .....	iv
<i>Map Of merigi kelindang subdistrict</i> .....	iv
Kepala BPS Kabupaten BENGKULU TENGAH .....	vi
<i>Chief Statistician Of BENGKULU TENGAH Regency</i> .....	vi
Kata Pengantar .....	viii
<i>Preface</i> .....	ix
Daftar Isi/ <i>Contents</i> .....	x
Daftar Tabel/ <i>List Of Tables</i> .....	xii
Daftar Gambar/ <i>List Of Figures</i> .....	xx
Penjelasan Umum/ <i>Explanatory Notes</i> .....	xxii
1 Geografi/ <i>Geography</i> .....	1
2 Pemerintahan/ <i>Government</i> .....	9
3 Kependudukan/ <i>Population</i> .....	19
4 Sosial/ <i>Social</i> .....	29
4.1 Pendidikan/ <i>Education</i> .....	35
4.2 Kesehatan/ <i>Health</i> .....	60
4.3 Agama/ <i>Religion</i> .....	75
5 Pertanian/ <i>Agriculture</i> .....	79
5.1 Tanaman Pangan/ <i>Food Crops</i> .....	89
5.2 Hortikultura/ <i>Horticulture</i> .....	93
5.3 Perkebunan/ <i>Estate Crops</i> .....	94
5.4 Peternakan/ <i>Lives Stock</i> .....	95
5.5 Perikanan/ <i>Fishery</i> .....	97
6 Transportasi/ <i>Transportation</i> .....	100
6.1 Transportasi/ <i>Transportation</i> .....	104
6.2 Komunikasi/ <i>Communication</i> .....	106

7 Keuangan Daerah dan Harga/*Local Finance and Price* ..... 107

<https://bengkulutengahkab.bps.go.id>

## DAFTAR TABEL/LIST OF TABLES

	halaman page
<b>1</b>	<b>GEOGRAFI/GEOGRAPHY</b>
1.1	Luas Wilayah Menurut Desa/Kelurahan di Kecamatan Merigi Kelindang, 2021/ <i>Total Area by Villages/Kelurahan in Merigi Kelindang Subdistrict, 2021</i> ..... 6
1.2	Jarak Antara Desa/Kelurahan dengan Ibukota Kecamatan Merigi Kelindang (km), 2021/ <i>Distance Between Villages/Kelurahan and Capital of Merigi Kelindang Subdistrict (km), 2021</i> ..... 7
1.3	Letak Geografis Desa/Kelurahan di Kecamatan Merigi Kelindang , 2021/ <i>Geographic Position of Villages/Kelurahan in Merigi Kelindang Subdistrict, 2021</i> ..... 8
<b>2</b>	<b>PEMERINTAHAN/GOVERNMENT</b>
2.1	Klasifikasi Indeks Desa Membangun di Kecamatan Merigi Kelindang, 2021/ <i>Indeks Desa Membangun Classification in Merigi Kelindang Subdistrict, 2021</i> ..... 14
2.2	Status Desa/Kelurahan di Kecamatan Merigi Kelindang , 2021/ <i>Status of Villages/Kelurahan in Merigi Kelindang Subdistrict, 2021</i> ..... 15
2.3	Banyaknya Satuan Lingkungan Setempat (SLS) Menurut Desa di Kecamatan Merigi Kelindang, 2021/ <i>Number of Local Environment Unit (LEU) by Villages in Merigi Kelindang Subdistrict, 2021</i> ..... 16
2.4	Keberadaan Kantor Desa menurut Desa di Kecamatan Merigi Kelindang, 2021/ <i>Presence of Village Office by Village in Merigi Kelindang Subdistrict, 2021</i> ..... 17
<b>3</b>	<b>KEPENDUDUKAN/POPULATION</b>
3.1	Jumlah Penduduk dan Rasio Jenis Kelamin Menurut Desa/Kelurahan di Kecamatan Merigi Kelindang,2021/ <i>Population and Sex Ratio by Villages/Kelurahan in Merigi Kelindang Subdistrict, 2021</i> ..... 26
3.2	Kepadatan Penduduk di Kecamatan Merigi Kelindang, 2010-2021/ <i>Population Density in Merigi Kelindang Subdistrict, 2010-2021</i> 27

## **4 SOSIAL/SOCIAL**

### **4.1 PENDIDIKAN/EDUCATION**

- 4.1.1 Jumlah Desa<sup>1</sup>/Kelurahan yang Memiliki Fasilitas Sekolah Menurut Desa/Kelurahan dan Tingkat Pendidikan, 2014, 2020 dan 2021/*Number of Villages<sup>1</sup>/Kelurahan Having Educational Facilities by Villages/Kelurahan and Educational Level, 2014, 2020 and 2021..* 35
- 4.1.2 Kemudahan Untuk Mencapai Sarana Pendidikan Terdekat Bagi Desa/Kelurahan yang Tidak Ada Sarana Pendidikan Menurut Desa/Kelurahan dan Jenjang Pendidikan di Kecamatan Merigi Kelindang, 2021/*Ease of Reaching Nearest Educational Facilities for Villages/Kelurahan with No Educational Facilities by Villages/Kelurahan and Level of Education in Merigi Kelindang Subdistrict, 2021*..... 38
- 4.1.3 Jumlah Sekolah, Guru, dan Murid Sekolah Dasar(SD) di Bawah Kementerian Pendidikan dan Kebudayaan Menurut Desa/Kelurahan di Kecamatan Merigi Kelindang, 2020/2021/*Number of Schools, Teachers, and Pupils in Primary Schools Under The Ministry of Education an Culture by Villages/Kelurahan in Merigi Kelindang Regency, 2020/2021*..... 40
- 4.1.4 Banyaknya Peserta dan Lulusan Ujian Sekolah Dasar (SD) di Bawah Kementerian Pendidikan dan Kebudayaan Menurut Desa/Kelurahan di Merigi Kelindang, 2020/2021/*Number of Examination Participants and Graduates of Primary Schools Under The Ministry of Education and Culture by Villages/Kelurahan in Merigi Kelindang, 2020/2021 ..* 43
- 4.1.5 Jumlah Sekolah, Guru, dan Murid Sekolah Menengah Pertama(SMP) di Bawah Kementerian Pendidikan dan Kebudayaan Menurut Desa/Kelurahan di Kecamatan Merigi Kelindang, 2020/2021/*Number of Schools, Teachers, and Pupils in Junior High Schools Under The Ministry of Education an Culture by Villages/Kelurahan in Merigi Kelindang, 2020/2021*..... 44
- 4.1.6 Banyaknya Peserta dan Lulusan Ujian Sekolah Menengah Pertama (SMP) di Bawah Kementerian Pendidikan dan Kebudayaan Menurut Desa/Kelurahan di Merigi Kelindang, 2020/2021/*Number of Examination Participants and Graduates of Junior High*

	<i>Schools Under The Ministry of Education and Culture by Villages/Kelurahan in Merigi Kelindang, 2020/2021</i> .....	47
4.1.7	Jumlah Sekolah, Guru, dan Murid Madrasah Tsanawiyah (MTs) di Bawah Kementerian Agama Menurut Desa/Kelurahan di Merigi Kelindang, 2020/2021/ <i>Number of Schools, Teachers, and Pupils in Madrasah Tsanawiyah (MTs) Under The Ministry of Religious Affairs by Villages/Kelurahan in Merigi Kelindang, 2020/2021</i> .....	48
4.1.8	Banyaknya Peserta dan Lulusan Ujian Madrasah Tsanawiyah (MTs) di Bawah Kementerian Agama Menurut Desa/Kelurahan di Merigi Kelindang, 2020/2021/ <i>Number of Examination Participants and Graduates of Madrasah Tsanawiyah (MTs) Under The Ministry of Religious Affairs by Villages/Kelurahan in Merigi Kelindang, 2020/2021</i> .....	51
4.1.9	Jumlah Sekolah, Guru, dan Murid Sekolah Menengah Kejuruan (SMK) di Bawah Kementerian Pendidikan dan Kebudayaan Menurut Desa/Kelurahan di Merigi Kelindang, 2020/2021/ <i>Number of Schools, Teachers, and Pupils in Vocational High Schools Under The Ministry of Education and Culture by Villages/Kelurahan in Merigi Kelindang, 2020/2021</i> .....	52
4.1.10	Banyaknya Peserta dan Lulusan Ujian Sekolah Menengah Kejuruan (SMK) di Bawah Kementerian Pendidikan dan Kebudayaan Menurut Desa/Kelurahan di Merigi Kelindang, 2020/2021/ <i>Number of Examination Participants and Graduates of Vocational High Schools Under The Ministry of Education and Culture by Villages/Kelurahan in Merigi Kelindang, 2020/2021</i> .....	55
4.1.11	Jumlah Sekolah, Guru, dan Murid Madrasah Aliyah (MA) di Bawah Kementerian Agama Menurut Desa/Kelurahan di Merigi Kelindang, 2020/2021/ <i>Number of Schools, Teachers, and Pupils in Madrasah Aliyah (MA) Under The Ministry of Religious Affairs by Villages/Kelurahan in Merigi Kelindang, 2020/2021</i> .....	56
4.1.12	Banyaknya Peserta dan Lulusan Ujian Madrasah Aliyah (MA) di Bawah Kementerian Agama Menurut Desa/Kelurahan di Merigi Kelindang, 2020/2021/ <i>Number of Examination Participants and</i>	



*Graduates of Madrasah Aliyah (MA) Under The Ministry of Religious Affairs by Villages/Kelurahan in Merigi Kelindang, 2020/2021 ..... 59*

## **4.2 KESEHATAN/HEALTH**

- 4.2.1 Jumlah Sarana Kesehatan Menurut Desa/Kelurahan, 2014, 2019 dan 2021/*Number of Health Facilities by Villages/Kelurahan, 2014, 2019 and 2021..... 60*
- 4.2.2 Kemudahan Mencapai Sarana Kesehatan Terdekat Bagi Desa/Kelurahan yang Tidak Ada Sarana Kesehatan Menurut Desa/Kelurahan dan Jenis Sarana Kesehatan di Kecamatan Merigi Kelindang, 2021/*Easy Access to Nearest Health Facilities for Villages/Kelurahan with No Health Facilities by Villages/Kelurahan and Type of Health Facilities in Merigi Kelindang Subdistrict, 2021.... 63*
- 4.2.3 Jumlah Tempat Praktek dan Toko Kusus Obat/Jamu Menurut Desa, 2021/*Number of Place Practice And Drug/Herbal Shop by Villages, 2021..... 65*
- 4.2.4 Banyaknya Desa/Kelurahan Menurut Sumber Air Minum Sebagian Besar Keluarga di Kecamatan Meirigi Kelindang, 2014, 2019, dan 2021/*Number of Villages/Wards According to Drinking Water Sources of Most Families in Merigi Kelindang Subdistrict, 2014, 2019, and 2021..... 66*
- 4.2.5 Banyaknya Desa/Kelurahan Menurut Penggunaan Fasilitas Tempat Buang Air Besar Sebagian Besar Keluarga di Kecamatan Merigi Kelindang, 2014, 2019, dan 2021/*Number of Villages/Wards According to the Use of Defecation Facilities for Most Families in Merigi Kelindang Subdistrict, 2014, 2019, and 2021..... 67*
- 4.2.6 Jumlah Tenaga Kesehatan Menurut Desa/Kelurahan, 2021/*Number of Medical Personnel by Villages/Kelurahan, 2021 ..... 68*
- 4.2.7 Jumlah Rumah Sakit Umum, Rumah Sakit Khusus, dan Puskesmas Menurut Desa/Kelurahan, 2020 dan 2021/*Number of General Hospital, Special Hospital, and Public Health Center by Villages/Kelurahan, 2020 and 2021 ..... 69*
- 4.2.8 Jumlah Peserta KB Baru Menurut Alat yang Digunakan di Kecamatan Merigi Kelindang, 2021/*Number of New Family Planning Participants by Type of Contraception Use in Merigi Kelindang Subdistrict, 2021.. 72*

4.2.9	Jumlah Peserta KB Aktif Menurut Alat yang Digunakan di Kecamatan Merigi Kelindang, 2021/ <i>Number of Active Family Planning Participants by Type of Contraception Use in Merigi Kelindang Subdistrict, 2021</i> .....	73
4.2.10	Jumlah Pasangan Usia Subur (PUS), Peserta KB Aktif dan Persentase Peserta KB Aktif Terhadap PUSdi Kecamatan Merigi Kelindang, 2021/ <i>Number of Eligible Couples, Active Family Planning Participants and Percentage of Active Family Participants to Eligible Couples in Merigi Kelindang Subdistrict, 2021</i> .....	74
<b>4.3</b>	<b>AGAMA/RELIGION</b>	
4.3.1	Jumlah Tempat Peribadatan Menurut Desa/Kelurahan, 2021/ <i>Number of Places of Worship by Villages/Kelurahan,2021</i> .....	75
4.3.2	Jumlah Pernikahan yang Tercatat Menurut di Kecamatan Merigi Kelindang, 2020-2021/ <i>Number of Recorded Marriages in Merigi Kelindang Subdistrict, 2020-2021</i> .....	76
4.3.3	Banyaknya Hewan Kurban Menurut Jenis, 2021/ <i>The Number of Qurban Animal by Type,2021</i> .....	77
<b>5</b>	<b>PERTANIAN/AGRICULTURE</b>	
<b>5.1</b>	<b>TANAMAN PANGAN/FOOD CROPS</b>	
5.1.1	Luas Panen Tanaman Sayuran Menurut Kecamatan dan Jenis Tanaman di Kecamatan Merigi Kelindang, 2020/ <i>Harvested Area of Vegetables in Merigi Kelindang Subdistrict (hectar), 2020</i> .....	89
5.1.2	Produksi Tanaman Sayuran Menurut Kecamatan dan Jenis Tanaman di Kecamatan Merigi Kelindang, 2020/ <i>Production of Vegetables in Merigi Kelindang Subdistrict, 2020</i> .....	90
5.1.3	Luas Panen Tanaman Biofarmaka di Kecamatan Merigi Kelindang (hektar), 2020/ <i>Harvested Area of Medicinal Plants in Merigi Kelindang Subdistrict (hectar), 2020</i> .....	91
5.1.4	Produksi Tanaman Biofarmaka di Kecamatan Merigi Kelindang (hektar), 2020/ <i>Production of Medicinal Plants in Merigi Kelindang Subdistrict (hectar), 2020</i> .....	92
<b>5.2</b>	<b>HORTIKULTURA/HORTICULTURE</b>	

5.2.1	Produksi Buah-buahan Menurut Jenis Buah di Kecamatan Merigi Kelindang, 2020/ <i>Production of Fruits by Kind of Fruit in Merigi Kelindang Subdistrict, 2020</i> .....	93
<b>5.3</b>	<b>PERKEBUNAN/ESTATE CROPS</b>	
5.3.1	Luas Tanaman, Produksi dan Jumlah Petani Perkebunan Menurut Jenis Tanaman di Kecamatan Merigi Kelindang ,2021/ <i>Planted Area, Production andthe Number of Plantation Farmers of Estate Crops by Kind of Crop in Merigi Kelindang Subdistrict,2021</i> .....	94
<b>5.4</b>	<b>PETERNAKAN/LIVES STOCK</b>	
5.4.1	Populasi Ternak Menurut Jenis Ternak di Kecamatan Merigi Kelindang (ekor), 2021/ <i>Livestock Population by Kind of Livestock in Merigi Kelindang Subdistrict (head), 2021</i> .....	95
5.4.2	Populasi Unggas Menurut Jenis Unggas di Kecamatan Merigi Kelindang , 2021/ <i>Poultry Population by Kind of Poultry in Merigi Kelindang Subdistrict, 2021</i> .....	96
<b>5.5</b>	<b>PERIKANAN/FISHERY</b>	
5.5.1	Luas Area Produksi, Produksi, Nilai dan Jumlah Rumah Tangga Perikanan Tangkap dan Darat Menurut Jenisnya di Kecamatan Merigi Kelindang , 2021/ <i>The Harvested Area, Production, Value and Number of Households of Fish Capture by Type in Merigi Kelindang Subdistrict, 2021</i> .....	97
<b>6</b>	<b>TRANSPORTASI/TRANSPORTATION</b>	
<b>6.1</b>	<b>TRANSPORTASI/TRANSPORTATION</b>	
6.1.1.	Sarana Transportasi Antar Desa/Kelurahan Menurut Desa/Kelurahan di Kecamatan Merigi Kelindang, 2021/ <i>Inter-Villages Transportation Facilities by Villages/Kelurahan in Merigi Kelindang Subdistrict, 2021</i>	104
6.1.2	Kondisi Jalan Darat Antar Desa/Kelurahan Menurut Desa/Kelurahan di Kecamatan Merigi Kelindang, 2020/ <i>Condition of Inter-Villages Land Roads by Villages/Kelurahan in Merigi Kelindang Subdistrict, 2020</i> .....	105
<b>6.2</b>	<b>KOMUNIKASI/COMMUNICATION</b>	
6.2.1	Jumlah Menara dan Operator Layanan Komunikasi Telepon Seluler Serta Kondisi Sinyal Telepon Seluler Menurut Desa/Kelurahan di	

Kecamatan Merigi Kelindang, 2021/*Number of Towers and Cellular Phone Communication Service Operators and Cellular Phone Signal Conditions by Villages/Kelurahan in Merigi Kelindang Subdistrict, 2021*..... 106

**7 KEUANGAN DAERAH DAN HARGA/LOCAL FINANCE AND PRICE**

7.1 Banyaknya Sarana dan Prasarana Ekonomi Menurut Desa/Kelurahan dan Jenisnya di Kecamatan Merigi Kelindang , 2021/*Number of Economic Facilities and Infrastructure by Villages/Kelurahan and Types in Merigi Kelindang Subdistrict , 2021*..... 111

7.2 Jumlah Koperasi Menurut Jenis Koperasi di Kecamatan Merigi Kelindang , 2021/*Number of Cooperatives by Type of Cooperative in Merigi Kelindang Subdistrict, 2021*..... 112

7.3 Banyaknya Anggotadan Volume Usaha Koperasi di Kecamatan Merigi Kelindang, 2021/*Number of Cooperatives Member dan Business Volume in Merigi Kelindang Subdistrict, 2021*..... 113



## DAFTAR GAMBAR/LIST OF FIGURES

halaman  
page

1	Persentase Luas Wilayah Kecamatan Merigi Kelindang, 2021/ <i>Percentage of Total Area Merigi Kelindang Subdistrict, 2021</i> .....	5
2	Klasifikasi Desa/Kelurahan di Kecamatan Merigi Kelindang, 2021/ <i>Villages/Kelurahan Classification in Merigi Kelindang, Subdistrict, 2021</i> .....	13
3	Jumlah Penduduk di Kecamatan Merigi Kelindang, 2010-2021/ <i>Population Growth in Merigi Kelindang Subdistrict, 2010-2021</i> .....	25
4	Jumlah Sekolah Menurut Jenjang Pendidikan di Kecamatan Merigi Kelindang, 2020/2021/ <i>Number of School by Educational Level in Merigi Kelindang Subdistrict, 2020/2021</i> .....	34
5	Persentase Peserta KB Aktif Menurut Alat yang Digunakan di Kecamatan Merigi Kelindang, 2021/ <i>Percentage of Active Family Planning Participants by Type of Contraception Use in Merigi Kelindang Subdistrict, 2021</i> .....	34
6	Populasi Ternak di Kecamatan Merigi Kelindang (ekor), 2021/ <i>Livestock Population in Merigi Kelindang Subdistrict (heads), 2021</i> .....	88
7	Panjang Jalan Kabupaten Menurut Jenis Permukaan Jalan di Kecamatan Merigi Kelindang, (km), 2018-2019/ <i>Length of Regency Roads by Type of Road Surface in Merigi Kelindang Subdistrict (km), 2017-2019</i> .....	103
8	Banyaknya Toko/Warung Kelontong di Kecamatan Merigi Kelindang, 2021/ <i>Number of Grocery Store/Stalls in Merigi Kelindang Subdistrict, 2021</i> .....	110
9	Banyaknya Anggota Koperasi di Kecamatan Merigi Kelindang, 2020-2021/ <i>Number of Cooperatives Member in Merigi Kelindang Subdistrict, 2020-2021</i> .....	110





## PENJELASAN UMUM/EXPLANATORY NOTES

Tanda-tanda, satuan-satuan, dan lain-lainnya yang digunakan dalam publikasi ini adalah sebagai berikut:

*Symbols, measurement units, and acronyms which are used in this publication, are as follows:*

### 1. TANDA-TANDA/SYMBOLS

Data tidak tersedia/ <i>Data not available</i>	:	...
Tidak ada atau nol / <i>Null or zero</i>	:	—
Data dapat diabaikan/ <i>Data negligible</i>	:	0
Tanda decimal/ <i>Decimal point</i>	:	,
Data tidak dapat ditampilkan/ <i>Not applicable</i>	:	NA
Angka perkiraan/ <i>Estimated figures</i>	:	e
Angka sementara/ <i>Preliminary figures</i>	:	x
Angka sangat sementara/ <i>Very preliminary figures</i>	:	xx
Angka diperbaiki/ <i>Revised figures</i>	:	r

### 2. SATUAN/UNITS

barel/ <i>barrel</i>	:	158,99 liter/ <i>litres</i> = 1/6,2898 m <sup>3</sup>
hektar (ha)/ <i>hectare (ha)</i>	:	10 000 m <sup>2</sup>
kilometer (km)/ <i>kilometres (km)</i>	:	1 000 meter/ <i>meters</i> (m)
knot/ <i>knot</i>	:	1,8523 km/jam (km/hour)
kuintal/ <i>quintal</i>	:	100 kg
KWh	:	1 000 Watt <i>hour</i>
MWh	:	1 000 KWh
liter (untuk beras)/ <i>litre (for rice)</i>	:	0,80 kg
ons/ <i>ounce</i>	:	28,31 gram/ <i>grams</i>
ton	:	1 000 kg

Satuan lain: buah, dus, butir, helai/lembar, kaleng, batang, pulsa, ton kilometer (ton-km), jam, menit, persen (%).

*Other units: unit, pack, pieces, sheet, tin, pulse, ton-kilometres(ton-km), hour, minute, percent (%).*

Perbedaan angka di belakang koma disebabkan oleh pembulatan angka.

*The difference in decimal numbers is caused by rounding.*





**BAB**  
*Chapter*

**GEOGRAFI**  
*Geography*

**1**

<https://bengkulutengahkab.bps.go.id>



**PENJELASAN TEKNIS**

1. Berdasarkan posisi geografisnya, Kecamatan Merigi Kelindang memiliki batas-batas: Utara - Kabupaten Kepahyang ; Selatan - Kecamatan Karang Tinggi ; Barat - Kecamatan Merigi Sakti ; Timur - Kecamatan Taba Penanjung.
2. Kecamatan Merigi Kelindang terdiri dari 13 desa, yaitu:
  - Bajak II
  - Padang Kedeper
  - Jambu
  - Penembang
  - Lubuk Unen
  - Lubuk Unen Baru
  - Pungguk Beringin
  - Ulak Lebar
  - Kelindang
  - Kelindang Atas
  - Taba Durian Sebakul
  - Pungguk Ketupak
  - Talang Ambung

**TECHNICAL NOTES**

1. *In terms of geographic position, Merigi Kelindang Subdistrict has boundaries as follows: North – Kabupaten Kepahyang Regency; South –Karang Tinggi Subdistrict; West –Merigi Sakti Subdistrict; East –Taba Penanjung Subdistrict.*
2. *Merigi Kelindang Subdistrict has 13 villages. These include:*
  - *Bajak II*
  - *Padang Kedeper*
  - *Jambu*
  - *Penembang*
  - *Lubuk Unen*
  - *Lubuk Unen Baru*
  - *Pungguk Beringin*
  - *Ulak Lebar*
  - *Kelindang*
  - *Kelindang Atas*
  - *Taba Durian Sebakul*
  - *Pungguk Ketupak*
  - *Talang Ambung*

**ULASAN**

Kecamatan Merigi Kelindang terletak di bagian utara Karang Tinggi, ibukota Kabupaten Bengkulu Tengah. Luas wilayah Kecamatan Merigi Kelindang mencapai lebih kurang 5,935 hektar atau 59,35 kilometer persegi. Ibukota Kecamatan Merigi Kelindang terletak di Desa Lubuk Unen Baru dan terdiri dari 13 desa definitif.

Secara geografis, Kecamatan Merigi Kelindang di sebelah utara berbatasan dengan Kabupaten Kepahyang, di sebelah selatan berbatasan dengan Kecamatan Karang Tinggi, di sebelah barat berbatasan dengan Kecamatan Merigi Sakti, dan di sebelah timur berbatasan dengan Kecamatan Taba Penanjung.

Kecamatan Merigi Kelindang keadaan topografinya berbukit-bukit dan banyak lereng dengan ketinggian berkisar antara 60-500 m dpl.

**DESCRIPTION**

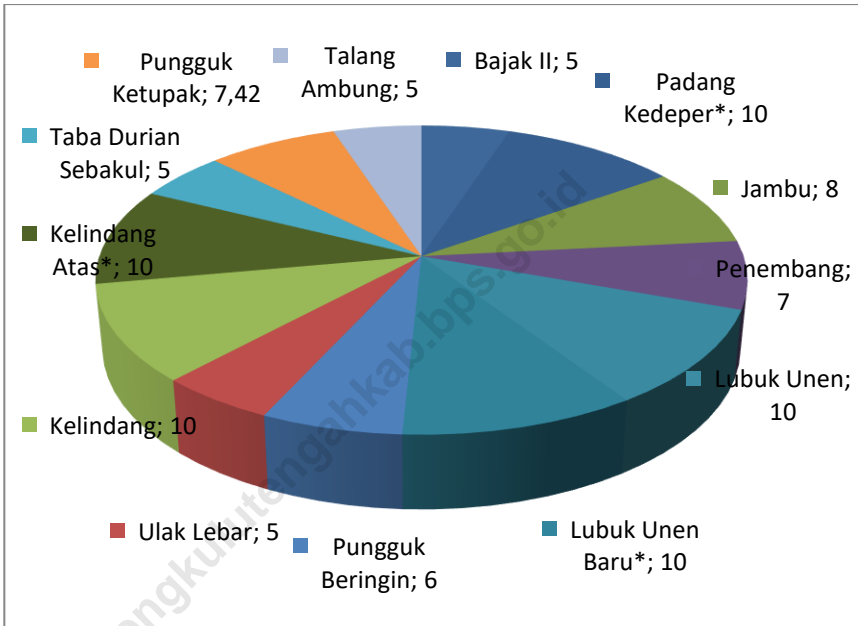
*Merigi Kelindang Subdistrict is located in the western side of Karang Tinggi, the capital of Bengkulu Tengah Regency. The total area of Merigi Kelindang Subdistrict reaches approximately 5,935 hectares or 59,35 square kilometers. The capital of Merigi Kelindang Subdistrict is located in Desa Lubuk Unen and it has 13 definitive villages.*

*Geographically, on the north side Merigi Kelindang Subdistrict shares borders with Kepahyang Regency, on the south side with Karang Tinggi Subdistrict, on the west side with Merigi Sakti Subdistrict, and on the east side with the Taba Penanjung Subdistrict.*

*The topography of Merigi Kelindang Subdistrict is hilly with many slope with altitude ranged 60-500 m dpl.*



**Gambar 1** **Persentase Luas Wilayah Kecamatan Merigi Kelindang, 2021**  
**Picture** **Percentage of Total Area Merigi Kelindang Subdistrict, 2021**



**Tabel 1.1** Luas Wilayah Menurut Desa/Kelurahan di Kecamatan Merigi Kelindang, 2021  
**Table** Total Area by Villages/Kelurahan in Merigi Kelindang Subdistrict, 2021

Desa/Kelurahan Villages/Kelurahan	Luas (Km <sup>2</sup> ) Large (Km <sup>2</sup> )	Persentase Terhadap Luas Kecamatan Percentage to Subdistrict's Area
(1)	(2)	(3)
Bajak II	9,14	15,40
Padang Kedeper	0,84	1,42
Jambu	6,04	10,18
Penembang	6,11	10,29
Lubuk Unen	4,01	6,76
Lubuk Unen Baru	5,85	9,86
Pungguk Beringin	3,42	5,76
Ulak Lebar	3,79	6,39
Kelindang	7,61	12,82
Kelindang Atas	3,96	6,67
Taba Durian Sebakul	3,70	6,23
Pungguk Ketupak	3,11	5,21
Talang Ambung	1,77	2,98
<b>Kecamatan Merigi Kelindang</b>	<b>59,35</b>	<b>100,00</b>

Sumber/Source: Kementerian Dalam Negeri/Ministry of Home Affairs

**Tabel 1.2** Jarak Antara Desa/Kelurahan dengan Ibukota Kecamatan Merigi Kelintang (km), 2021  
**Table** *Distance Between Villages/Kelurahan and Capital of Merigi Kelintang Subdistrict (km), 2021*

<b>Desa/Kelurahan</b> <b>Villages/Kelurahan</b>	<b>Jarak</b> <b>Distance</b>
(1)	(2)
Bajak II	6,5
Padang Kedeper	7,5
Jambu	5,5
Penembang	1,0
Lubuk Unen	1,0
Lubuk Unen Baru	0
Pungguk Beringin	3,0
Ulak Lebar	7,5
Kelintang	6,0
Taba Durian Sebakul	3,0
Pungguk Ketupak	2,5
Talang Ambung	5,0
Kelintang Atas	6,5

Sumber/Source: Kecamatan Merigi Kelintang /Merigi Kelintang Subdistrict

**Tabel 1.3** Letak Geografis Desa/Kelurahan di Kecamatan Merigi Kelindang , 2021  
**Table** *Geographic Position of Villages/Kelurahan in Merigi Kelindang Subdistrict, 2021*

<b>Desa/Kelurahan</b> <i>Villages/Kelurahan</i>	<b>Tepi Pantai</b> <i>Seashore</i>	<b>Bukan Tepi Pantai</b> <i>Not Seashore</i>
(1)	(2)	(3)
Bajak II	-	√
Padang Kedeper	-	√
Jambu	-	√
Penembang	-	√
Lubuk Unen	-	√
Lubuk Unen Baru	-	√
Pungguk Beringin	-	√
Ulak Lebar	-	√
Kelindang	-	√
Taba Durian Sebakul	-	√
Pungguk Ketupak	-	√
Talang Ambung	-	√
Kelindang Atas	-	√

Sumber/Source: Kecamatan Merigi Kelindang /Merigi Kelindang Subdistrict

**BAB**  
Chapter

**PEMERINTAHAN**  
*Government*

**2**



tree  
vector  
.com

<https://bengkulutengahkab.bps.go.id>



**PENJELASAN TEKNIS**

1. Desa swadaya adalah suatu wilayah pedesaan yang hampir seluruh masyarakatnya mampu memenuhi kebutuhannya dengan cara mengadakan sendiri. Ciri-ciri desa swadaya adalah daerahnya terisolir dengan daerah lainnya.
2. Desa swakarsa adalah suatu wilayah pedesaan yang sudah bisa memenuhi kebutuhannya sendiri dan kelebihan produksi sudah mulai dijual ke daerah-daerah lainnya. Ciri-ciri desa swakarsa adalah adanya pengaruh dari luar sehingga mengakibatkan perubahan pola pikir.
3. Desa definitif adalah wilayah yang secara administratif di bawah kecamatan yang dipimpin oleh Kepala Desa.
4. Desa persiapan adalah desa baru di dalam wilayah desa sebagai hasil pemekaran yang akan ditingkatkan menjadi desa definitif.

**TECHNICAL NOTES**

1. *Swadaya village is a rural area where nearly all people are able to meet their needs by their own. The characteristic of swadaya village is the isolated region with other regions.*
2. *Swakarsa village is a rural area that has been able to meet their own needs and excess production have started to be sold to other regions. The characteristic of swakarsa village is the influence from the outside, resulting in a change of mindset.*
3. *Definitive village is a area which is administratively under the subdistrict led by the Village Head.*
4. *Preparation village is a new village in rural areas as a result of the division that will be upgraded into a definitive village.*



## GOVERNMENT

### ULASAN

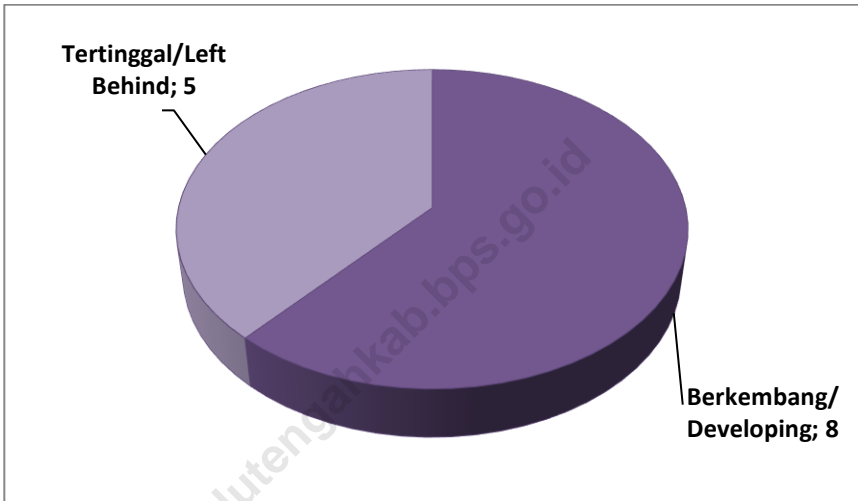
Kecamatan Merigi Kelindang terdiri dari 13 desa yang berstatus desa tertinggal. Seluruh desa di Kecamatan Merigi Kelindang berstatus sebagai desa definitif.

### DESCRIPTION

*Merigi Kelindang Subdistrict has 13 villages that status left behind village. Status of villages in Merigi Kelindang Subdistrict are definitive village.*

<https://bengkulutengahkab.bps.go.id>

**Gambar 2** Klasifikasi Desa/Kelurahan di Kecamatan Merigi Kelintang, 2021  
*Picture* **Villages/Kelurahan Classification in Merigi Kelintang, Subdistrict, 2021**



**Tabel 2.1** **Klasifikasi Indeks Desa Membangun di Kecamatan Merigi Kelintang, 2021**  
**Table** **Indeks Desa Membangun Classification in Merigi Kelintang Subdistrict, 2021**

<b>Desa/Kelurahan</b> <i>Villages/Kelurahan</i>	<b>Maju</b> <i>Advanced</i>	<b>Mandiri</b> <i>Independent</i>	<b>Berkembang</b> <i>Developing</i>	<b>Tertinggal</b> <i>Left Behind</i>
(1)	(2)	(3)	(4)	(5)
Bajak II	-	-	-	√
Padang Kedeper	-	-	-	√
Jambu	-	-	-	√
Penembang	-	-	-	√
Lubuk Unen	-	-	-	√
Lubuk Unen Baru	-	-	-	√
Pungguk Beringin	-	-	-	√
Ulak Lebar	-	-	-	√
Kelintang	-	-	-	√
Kelintang Atas	-	-	-	√
Taba Durian Sebakul	-	-	-	√
Pungguk Ketupak	-	-	-	√
Talang Ambung	-	-	-	√
<b>Kecamatan Merigi Kelintang</b>	-	-	-	<b>13</b>

Sumber/Source: Dinas Pemberdayaan Masyarakat dan Desa (DPMD) Kabupaten Bengkulu Tengah/Regional Office of Society Empowerment and Rural Development of Bengkulu Tengah Regency

**Tabel 2.2** Status Desa/Kelurahan di Kecamatan Merigi Kelindang ,  
**Table** 2021  
*Status of Villages/Kelurahan in Merigi Kelindang  
 Subdistrict, 2021*

Desa/Kelurahan Villages/Kelurahan	Definitif Definitive	Persiapan Preparation
(1)	(2)	(3)
Bajak II	-	√
Padang Kedeper	-	√
Jambu	√	-
Penembang	√	-
Lubuk Unen	√	-
Lubuk Unen Baru	√	-
Pungguk Beringin	-	√
Ulak Lebar	-	√
Kelindang	√	-
Kelindang Atas	√	-
Taba Durian Sebakul	√	-
Pungguk Ketupak	√	-
Talang Ambung	-	√

Sumber/Source: Pemerintah Kabupaten Bengkulu Tengah/Government of Bengkulu Tengah Regency

GOVERNMENT

**Tabel 2.3** Banyaknya Satuan Lingkungan Setempat (SLS) Menurut Desa di Kecamatan Merigi Kelintang, 2021  
**Table** **Number of Local Environment Unit (LEU) by Villages in Merigi Kelintang Subdistrict, 2021**

Desa Villages	Jumlah SLS Terkecil LEU	Number of LEU	Nama SLS Terkecil Name of LEU
(1)	(2)	(3)	
Bajak II	3		Dusun
Padang Kedeper	3		Dusun
Jambu	3		Dusun
Penembang	3		Dusun
Lubuk Unen	3		Dusun
Lubuk Unen Baru	3		Dusun
Pungguk Beringin	2		Dusun
Ulak Lebar	3		Dusun
Kelintang	2		Dusun
Kelintang Atas	3		Dusun
Taba Durian Sebakul	3		Dusun
Pungguk Ketupak	3		Dusun
Talang Ambung	3		Dusun
<b>Kecamatan Merigi Kelintang</b>	<b>37</b>		

Sumber/Source: BPS, Pendataan Potensi Desa (PODES)/BPS-Statistics Indonesia, Village Potential Data Collection

**Tabel 2.4 Keberadaan Kantor Desa menurut Desa di Kecamatan Merigi Kelindang, 2021**  
**Table Presence of Village Office by Village in Merigi Kelindang Subdistrict, 2021**

<b>Desa Villages</b>	<b>Ada Kantor DesaHave Village Office</b>	<b>Tidak ada Kantor DesaNo Village Office</b>
(1)	(2)	(3)
Bajak II	√	-
Padang Kedeper	√	-
Jambu	√	-
Penembang	√	-
Lubuk Unen	√	-
Lubuk Unen Baru	√	-
Pungguk Beringin	√	-
Ulak Lebar	√	-
Kelindang	√	-
Kelindang Atas	√	-
Taba Durian Sebakul	√	-
Pungguk Ketupak	√	-
Talang Ambung	-	√
<b>Kecamatan Merigi Kelindang</b>	<b>12</b>	<b>1</b>

Sumber/Source: Sumber/Source: Kecamatan Merigi Kelindang/Merigi Kelindang Subdistrict



**BAB**  
Chapter

**KEPENDUDUKAN**  
*Population*

**3**

<https://bengkulutengahkab.bps.go.id>





**PENJELASAN TEKNIS**

1. Sumber utama data kependudukan adalah sensus penduduk yang dilaksanakan setiap sepuluh tahun sekali. Sensus penduduk telah dilaksanakan sebanyak enam kali sejak Indonesia merdeka, yaitu tahun 1961, 1971, 1980, 1990, 2000, dan 2010.

Di dalam sensus penduduk, pencacahan dilakukan terhadap seluruh penduduk yang berdomisili di wilayah teritorial Indonesia termasuk warga negara asing kecuali anggota korps diplomatik negara sahabat beserta keluarganya.

Metode pengumpulan data dalam sensus dilakukan dengan wawancara antara petugas sensus dengan responden dan juga melalui *e-census*. Pencatatan penduduk menggunakan konsep usual residence, yaitu konsep di mana penduduk biasa bertempat tinggal. Bagi penduduk yang bertempat tinggal tetap dicacah di mana mereka biasa tinggal, sedangkan untuk penduduk yang tidak bertempat tinggal tetap dicacah di tempat di mana mereka ditemukan petugas sensus pada malam 'Hari Sensus'. Termasuk penduduk yang tidak bertempat tinggal tetap adalah

**TECHNICAL NOTES**

1. *The main source of demographic data is population census, which is conducted every ten years. Population Census has been conducted six times since Indonesia's independence: 1961, 1971, 1980, 1990, 2000, and 2010.*

*The population census enumerates all residents who domicile in the entire territory of Indonesia including foreign citizens except the diplomatic corps members and their families.*

*The method of data collection in a population census involves interviewing respondents and conducting e-census. Enumeration of the population uses the concept of "usual residence", which is the concept of "places where people usually live". De jure was applied to the permanent residents, while de facto was applied to non-permanent residents. The permanent residents were enumerated in place where they normally live, the non-permanent residents were enumerated where they were found by the enumerators, on the night of 'Census Date'. The non permanent residents include homeless people, ship crew, boat people, remote*

## POPULATION

tuna wisma, awak kapal berbendera Indonesia, penghuni perahu/rumah apung, masyarakat terpencil/terasing, dan pengungsi. Bagi mereka yang mempunyai tempat tinggal tetap dan sedang bepergian ke luar wilayah lebih dari enam bulan, tidak dicacah di tempat tinggalnya, tetapi dicacah di tempat tujuannya. Untuk tahun yang tidak dilaksanakan sensus penduduk, data kependudukan diperoleh dari hasil proyeksi penduduk. Proyeksi penduduk merupakan suatu perhitungan ilmiah yang didasarkan pada asumsi dari komponen-komponen perubahan penduduk, yaitu kelahiran, kematian, dan migrasi. Proyeksi penduduk Indonesia 2010–2035 menggunakan data dasar penduduk hasil SP2010.

- 2. Penduduk Indonesia** adalah semua orang yang berdomisili di wilayah teritorial Indonesia selama 6 bulan atau lebih dan atau mereka yang berdomisili kurang dari 6 bulan tetapi bertujuan menetap.
- 3. Laju pertumbuhan penduduk** adalah angka yang menunjukkan persentase penambahan penduduk dalam jangka waktu tertentu.

*area community, and internally displaced persons. Those who had permanent residence and had been travelling away from their home for six months or more were not enumerated in their permanent place, but in the place where they were during the census.*

*For the periods where the population census is not conducted, population projection is done to estimate population during those years. The population projection is an estimate based on the demographic components, such as birth, death, and migration. Indonesia's 2010–2035 population projection used the 2010 Population Census as the base population.*

- 2. The population of Indonesia** are all residents of the entire territory of Indonesia who have stayed for six months or longer, and those who intended to stay more than six months even though their length of stay is less than six months.
- 3. The growth rate of population** is the number that show percentage of population growth within a specified period.

4. **Kepadatan penduduk** adalah rasio banyaknya penduduk per kilometer persegi.
4. *Population density* is ratio of population per square kilometer.
5. **Rasio jenis kelamin** adalah perbandingan antara penduduk laki-laki dan penduduk perempuan pada suatu wilayah dan waktu tertentu. Biasanya dinyatakan dengan banyaknya penduduk laki-laki untuk 100 penduduk perempuan.
5. *Sex ratio* is the ratio of males population to females population in a given area and time, usually expressed as the number of males for every 100 females.

<https://bengkulutengahkab.bps.go.id>

## POPULATION

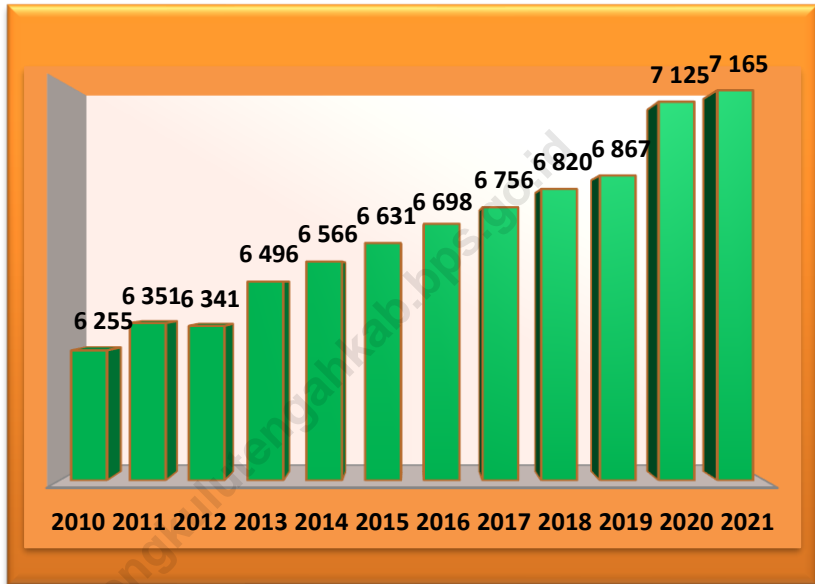
### ULASAN

Penduduk Kecamatan Merigi Kelindang pada tahun 2021 mencapai 7.165 jiwa, sedangkan pada tahun 2020 mencapai 7.125 jiwa. Rasio jenis kelamin penduduk Kecamatan Merigi Kelindang pada tahun 2020 sebesar 105,06. Hal ini menunjukkan bahwa setiap 100 penduduk perempuan terdapat 105 penduduk laki-laki.

### DESCRIPTION

*The population of Merigi Kelindang Subdistric in 2021 reaches 7.165 people, while in 2020 reaches 7.125 people. The population sex ratio in Merigi Kelindang Subdistric in 2021 is 105.06. This shows that for every 100 female population, there are 105 male population.*

**Gambar 3** Jumlah Penduduk di Kecamatan Merigi Kelindang, 2010-2021  
*Picture*  
*Population Growth in Merigi Kelindang Subdistrict, 2010-2021*



POPULATION

**Tabel 3.1** Jumlah Penduduk dan Rasio Jenis Kelamin Menurut Desa/Kelurahan di Kecamatan Merigi Kelintang, 2021  
**Table** Population and Sex Ratio by Villages/Kelurahan in Merigi Kelintang Subdistrict, 2021

Desa/Kelurahan Villages/Kelurahan	Jenis Kelamin/Sex			Rasio Jenis Kelamin Sex Ratio
	Laki-Laki Male	Perempuan Female	Jumlah Total	
(1)	(2)	(3)	(4)	(5)
Bajak II	331	291	622	114
Padang Kedeper	157	133	290	118
Jambu	620	560	1180	111
Penembang	350	360	710	97
Lubuk Unen	425	445	870	96
Lubuk Unen Baru	388	377	765	103
Pungguk Beringin	198	206	404	96
Ulak Lebar	206	196	402	105
Kelintang	231	232	463	100
Kelintang Atas	253	234	487	108
Taba Durian Sebakul	226	209	435	108
Pungguk Ketupak	203	176	379	115
Talang Ambung	83	75	158	111
<b>Kecamatan Merigi Kelintang</b>	<b>3671</b>	<b>3494</b>	<b>7165</b>	<b>105</b>

Sumber/Source: Proyeksi Penduduk Indonesia 2010–2035/Indonesia Population Projection 2010–2035

**Tabel 3.2** **Kepadatan Penduduk di Kecamatan Merigi Kelindang, 2010-2021**  
**Table** **Population Density in Merigi Kelindang Subdistrict, 2010-2021**

<b>Tahun</b> <b>Year</b>	<b>Penduduk</b> <b>Population</b>	<b>Kepadatan Penduduk per km<sup>2</sup></b> <b>Population Density per sq.km</b>
(1)	(2)	(3)
2010	6.255	72.07
2011	6.351	73.18
2012	6.341	73.06
2013	6.496	74.85
2014	6.566	75.66
2015	6.631	76.41
2016	6.698	77.18
2017	6.756	77.85
2018	6.820	78.59
2019	6.867	69.77
2020	7.125	120.05
2021	7.210	73.26

Sumber/Source: Proyeksi Penduduk Indonesia 2010–2035/Indonesia Population Projection 2010–2035





**BAB**  
*Chapter*

**SOSIAL**  
*Social* **4**

[kulutengahkab.bps.go.id](http://kulutengahkab.bps.go.id)





**PENJELASAN TEKNIS**

1. **Rumah Sakit** adalah tempat pemeriksaan dan perawatan kesehatan, biasanya berada di bawah pengawasan dokter/tenaga medis, yang melayani penderita yang sakit untuk berobat rawat jalan atau rawat inap.
2. **Puskesmas (Pusat Kesehatan Masyarakat)** adalah unit pelaksana teknis dinas kesehatan kabupaten/kota yang mempunyai fungsi utama sebagai penyelenggara pelayanan kesehatan tingkat pertama. Wilayah kerja puskesmas maksimal adalah satu kecamatan dan untuk dapat menjangkau wilayah kerjanya, puskesmas mempunyai jaringan pelayanan yang meliputi unit Puskesmas Pembantu (Pustu), unit Puskesmas Keliling (Puskel), dan unit bidan desa/komunitas (Peraturan Menteri Kesehatan RI No. 75 Tahun 2014 Tentang Pusat Kesehatan Masyarakat).

**TECHNICAL NOTES**

1. **Hospital** is a place for health check, usually controlled/supervised by doctors/medical personnel to serve the ill patients to get outpatient or inpatient treatment services.
2. **Public Health Center** is technical implementation unit of regency health department that have the primary function as a first-level health care providers. The working area standard of public health center is one district and to reach their working areas, public health centers have a service network covering subsidiary of public health center, mobile public health center units, and midwife units (Regulation of the Minister of Health of Indonesia Number 75 Year 2014 about Public Health Center).

ULASAN	DESCRIPTION
<p>Keadaan sosial penduduk Kecamatan Merigi Kelintang digambarkan dalam beberapa variabel antara lain pendidikan, kesehatan dan keluarga berencana, serta agama.</p>	<p><i>The social circumstances of people in Merigi Kelintang Subdistrict are described in several variables, i.e. education, health and family planning, also religion.</i></p>
<p>Dalam bidang pendidikan, pada tahun 2021 di Kecamatan Merigi Kelintang memiliki gedung sekolah negeri sebanyak 12 yang terdiri dari gedung Sekolah Dasar (SD), gedung Sekolah Menengah Pertama (SMP), dan gedung Sekolah Madrasah Aliyah.</p>	<p><i>In education sector, 2021 Merigi Kelintang Subdistrict has 12 public school buildings, which consist of Primary School buildings (SD), Junior High School buildings (SMP), and Madrasah Aliyah(SMA).</i></p>
<p>Fasilitas kesehatan merupakan salah satu tolak ukur dalam pencapaian pelaksanaan pembangunan di Kecamatan Merigi Kelintang. Pada tahun 2021 terdapat dua buah puskesmas di wilayah Kecamatan Merigi Kelintang. Sedangkan fasilitas kesehatan lainnya yakni puskesmas pembantu dan poskesdes sebanyak 2 dan 6.</p>	<p><i>Health facilities are one of benchmarks of the achievements on the implementation of development Merigi KelintangSubdistrict. In 2021 there are two units of public health centre in Merigi KelintangSubdistrict. On the other hand, there are other health facilities namely 2 secondary public health centre and 6 village maternity.</i></p>
<p>Di bidang Keluarga Berencana (KB), berdasarkan data dari BPPKB Kabupaten Bengkulu Tengah menunjukkan bahwa jumlah peserta KB aktif atau akseptor aktif di Kecamatan Merigi Kelintang tidak mengalami perubahan dibanding tahun 2020. Pada tahun 2021 jumlah akseptor aktif di Kecamatan Merigi Kelintang sebanyak 1.642</p>	<p><i>In the sector of family planning (KB), based on data from BPPKB of Bengkulu Tengah Regency, it shows that the number of active members of family planning or active acceptors in Merigi Kelintang Subdistrict have no changes compared to 2020. In 2021 the number of active acceptors in Merigi Kelintang Subdistrict is as many as 1.642 pairs. Active acceptors in Merigi Kelintang</i></p>

pasangan. Akseptor aktif di Kecamatan Merigi Kelindang umumnya lebih banyak menggunakan alat kontrasepsi suntik dan implan, dimana proporsinya masing-masing mencapai 40,07 persen dan 36,91 persen.

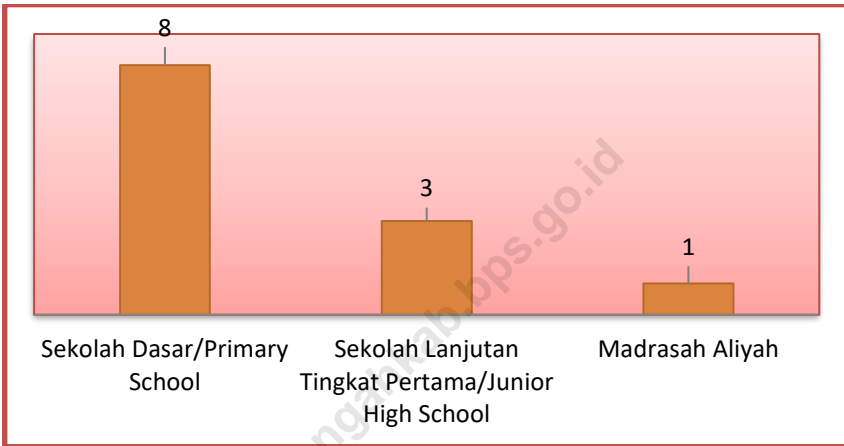
Jumlah masjid yang terdapat di Kecamatan Merigi Kelindang sebanyak 13 buah masjid.

*Subdistrict generally user injections and implants as contraceptives, with the proportions reach 40,07 percent and 36,91 percent, respectively.*

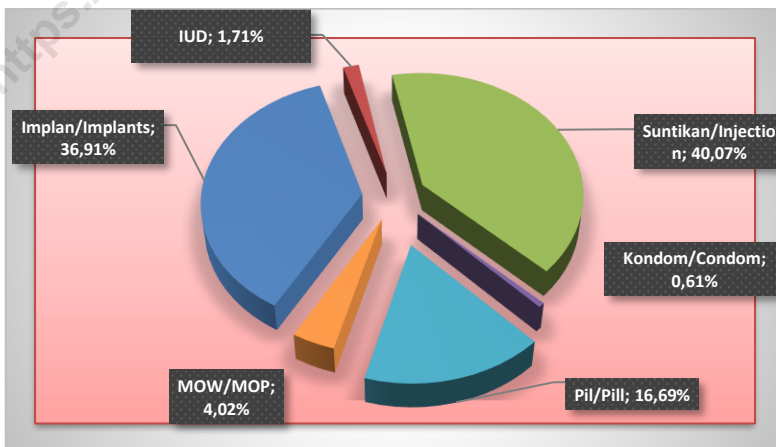
*The number of mosque in Merigi Kelindang Subdistrict are 13.*

<https://bengkulutengahkab.bps.go.id>

**Gambar 4** Jumlah Sekolah Menurut Jenjang Pendidikan di Kecamatan Merigi Kelindang, 2020/2021  
*Number of School by Educational Level in Merigi Kelindang Subdistrict, 2020/2021*



**Gambar 5** Persentase Peserta KB Aktif Menurut Alat yang Digunakan di Kecamatan Merigi Kelindang, 2021  
*Percentage of Active Family Planning Participants by Type of Contraception Use in Merigi Kelindang Subdistrict, 2021*



#### 4.1 PENDIDIKAN/*EDUCATION*

**Tabel 4.1.1** Jumlah Desa<sup>1</sup>/Kelurahan yang Memiliki Fasilitas Sekolah Menurut Desa/Kelurahan dan Tingkat Pendidikan, 2014, 2020 dan 2021  
**Table** *Number of Villages<sup>1</sup>/Kelurahan Having Educational Facilities by Villages/Kelurahan and Educational Level, 2014, 2020 and 2021*

Desa/Kelurahan <i>Villages/ Kelurahan</i>	Sekolah Dasar (SD) <i>Primary School</i>			Sekolah Menengah Pertama (SMP) <i>Junior High School</i>		
	2014	2020	2021	2014	2020	2021
(1)	(2)	(3)	(4)	(5)	(6)	(7)
Bajak II	1	1	1	-	-	-
Padang Kedeper	-	-	-	-	-	-
Jambu	1	1	1	1	1	1
Penembang	1	1	1	-	-	-
Lubuk Unen	1	1	1	-	-	-
Lubuk Unen Baru	-	-	-	-	-	-
Pungguk Beringin	1	1	1	-	-	-
Ulak Lebar	1	1	1	-	-	-
Kelindang	1	1	1	1	1	1
Kelindang Atas	-	-	-	-	-	-
Taba Durian Sebakul	1	1	1	-	-	-
Pungguk Ketupak	-	-	-	1	1	1
Talang Ambung	-	-	-	-	-	-
<b>Kecamatan Merigi Kelindang</b>	<b>8</b>	<b>8</b>	<b>8</b>	<b>3</b>	<b>3</b>	<b>3</b>



Lanjutan Tabel/*Continued Table 4.1.1*

Desa/Kelurahan <i>Villages/ Kelurahan</i>	Sekolah Menengah Atas (SMA) <i>Senior High School</i>			Sekolah Menengah Kejuruan (SMK) <i>Vocational School</i>		
	2014	2020	2021	2014	2020	2021
(1)	(8)	(9)	(10)	(11)	(12)	(13)
Bajak II	-	-	-	-	-	-
Padang Kedeper	-	-	-	-	-	-
Jambu	-	-	-	-	-	-
Penembang	-	-	-	-	-	-
Lubuk Unen	1	-	-	-	-	-
Lubuk Unen Baru	-	-	-	-	-	-
Pungguk Beringin	-	-	-	-	-	-
Ulak Lebar	-	-	-	-	-	-
Kelindang	-	-	-	-	-	-
Kelindang Atas	-	-	-	1	1	1
Taba Durian Sebakul	-	-	-	-	-	-
Pungguk Ketupak	-	-	-	-	-	-
Talang Ambung	-	-	-	-	-	-
<b>Kecamatan Merigi Kelindang</b>	<b>1</b>	<b>-</b>	<b>-</b>	<b>1</b>	<b>1</b>	<b>1</b>

Lanjutan Tabel/*Continued Table 4.1.1*

Desa/Kelurahan <i>Villages/Kelurahan</i>	Perguruan Tinggi <i>University</i>		
	2014	2020	2021
(1)	(14)	(15)	(16)
Bajak II	-	-	-
Padang Kedeper	-	-	-
Jambu	-	-	-
Penembang	-	-	-
Lubuk Unen	-	-	-
Lubuk Unen Baru	-	-	-
Pungguk Beringin	-	-	-
Ulak Lebar	-	-	-
Kelindang	-	-	-
Kelindang Atas	-	-	-
Taba Durian Sebakul	-	-	-
Pungguk Ketupak	-	-	-
Talang Ambung	-	-	-
<b>Kecamatan Merigi Kelindang</b>	-	-	-

Catatan/Note: <sup>1</sup> Desa Pada Tabel Ini Termasuk Unit Permukiman Transmigrasi (UPT) yang Masih Dibina Oleh Kementerian Terkait dan Nagari di Provinsi Sumatera Barat/*Villages In This Table Include Transmigration Settlement Unit Which Is Still Fostered by The Relevant Ministries and The Nagari in The Province of Sumatera Barat*

Sumber/Source: BPS, Pendataan Potensi Desa (PODES)/BPS-Statistics Indonesia, Village Potential Data Collection

**Tabel 4.1.2 Kemudahan Untuk Mencapai Sarana Pendidikan Terdekat Bagi Desa/Kelurahan yang Tidak Ada Sarana Pendidikan Menurut Desa/Kelurahan dan Jenjang Pendidikan di Kecamatan Merigi Kelintang, 2021**  
*Ease of Reaching Nearest Educational Facilities for Villages/Kelurahan with No Educational Facilities by Villages/Kelurahan and Level of Education in Merigi Kelintang Subdistrict, 2021*

<b>Desa/Kelurahan Villages/Kelurahan</b>	<b>SD Primary School</b>	<b>MI Madrasah Ibtidaiyah</b>	<b>SMP Junior High School</b>	<b>MTs Madrasah Tsanawiyah</b>
(1)	(2)	(3)	(4)	(5)
Bajak II	-	sulit	mudah	sulit
Padang Kedeper	mudah	sulit	sulit	sulit
Jambu	-	sulit	-	sulit
Penembang	-	sulit	sulit	sulit
Lubuk Unen	-	mudah	mudah	sulit
Lubuk Unen Baru	mudah	-	mudah	sulit
Pungguk Beringin	-	mudah	mudah	sulit
Ulak Lebar	-	sulit	sulit	sulit
Kelintang	-	mudah	-	mudah
Kelintang Atas	sangat mudah	mudah	sangat mudah	mudah
Taba Durian Sebakul	-	sulit	sulit	sulit
Pungguk Ketupak	mudah	-	-	sulit
Talang Ambung	sulit	sulit	sulit	sulit

Lanjutan Tabel/*Continued Table 4.1.2*

<b>Desa/Kelurahan Villages/Kelurahan</b>	<b>SMA Senior High School</b>	<b>MA Madrasah Aliyah</b>	<b>SMK Vocational School</b>	<b>Akademi/Perguruan Tinggi University</b>
(1)	(6)	(7)	(8)	(9)
Bajak II	sulit	sulit	sulit	sulit
Padang Kedeper	sulit	sulit	sulit	sulit
Jambu	sulit	sulit	mudah	sulit
Penembang	sulit	mudah	sulit	sulit
Lubuk Unen	sulit	-	sulit	sulit
Lubuk Unen Baru	sulit	mudah	sulit	sulit
Pungguk Beringin	sulit	mudah	mudah	sulit
Ulak Lebar	sulit	sulit	sulit	sulit
Kelindang	sulit	mudah	sangat mudah	sulit
Kelindang Atas	mudah	mudah	-	sulit
Taba Durian Sebakul	sulit	sulit	sulit	sulit
Pungguk Ketupak	sulit	mudah	mudah	sulit
Talang Ambung	sulit	sulit	sulit	sulit

Sumber/Source: BPS, Pendataan Potensi Desa (PODES)/BPS-Statistics Indonesia, Village Potential Data Collection

**Tabel 4.1.3** Jumlah Sekolah, Guru, dan Murid Sekolah Dasar(SD) di Bawah Kementerian Pendidikan dan Kebudayaan Menurut Desa/Kelurahan di Kecamatan Merigi Kelindang, 2020/2021  
**Number of Schools, Teachers, and Pupils in Primary Schools Under The Ministry of Education an Culture by Villages/Kelurahan in Merigi Kelindang Regency, 2020/2021**

Desa/Kelurahan Villages/Kelurahan	Sekolah/Schools		
	Negeri/Public	Swasta/Private	Jumlah/Total
(1)	(2)	(3)	(4)
Bajak II	1	-	1
Padang Kedeper	-	-	-
Jambu	1	-	1
Penembang	1	-	1
Lubuk Unen	1	-	1
Lubuk Unen Baru	-	-	-
Pungguk Beringin	1	-	1
Ulak Lebar	1	-	1
Kelindang	1	-	1
Kelindang Atas	-	-	-
Taba Durian Sebakul	1	-	1
Pungguk Ketupak	-	-	-
Talang Ambung	-	-	-
<b>Kecamatan Merigi Kelindang</b>	<b>8</b>	<b>-</b>	<b>8</b>

Lanjutan Tabel/*Continued Table* 4.1.3

Desa/Kelurahan <i>Villages/Kelurahan</i>	Guru <sup>1</sup> /Teachers <sup>1</sup>		
	Negeri/ <i>Public</i>	Swasta/ <i>Private</i>	Jumlah/ <i>Total</i>
(1)	(5)	(6)	(7)
Bajak II	8	-	8
Padang Kedeper	-	-	-
Jambu	7	-	7
Penembang	6	-	6
Lubuk Unen	6	-	6
Lubuk Unen Baru	-	-	-
Pungguk Beringin	7	-	7
Ulak Lebar	6	-	6
Kelindang	9	-	9
Kelindang Atas	-	-	-
Taba Durian Sebakul	9	-	9
Pungguk Ketupak	-	-	-
Talang Ambung	-	-	-
<b>Kecamatan Merigi Kelindang</b>	<b>58</b>	<b>-</b>	<b>58</b>

Lanjutan Tabel/*Continued Table 4.1.3*

Desa/Kelurahan <i>Villages/Kelurahan</i>	Murid/ <i>Students</i>		
	Negeri/ <i>Public</i>	Swasta/ <i>Private</i>	Jumlah/ <i>Total</i>
(1)	(8)	(9)	(10)
Bajak II	117	-	117
Padang Kedeper	-	-	-
Jambu	127	-	127
Penembang	86	-	86
Lubuk Unen	141	-	141
Lubuk Unen Baru	-	-	-
Pungguk Beringin	41	-	41
Ulak Lebar	52	-	52
Kelindang	110	-	110
Kelindang Atas	-	-	-
Taba Durian Sebakul	52	-	52
Pungguk Ketupak	-	-	-
Talang Ambung	-	-	-
<b>Kecamatan Merigi Kelindang</b>	<b>726</b>	<b>-</b>	<b>726</b>

Catatan/*Note*: <sup>1</sup> Jumlah Guru Termasuk Kepala Sekolah dan Guru/*The Total of Teachers Including Headmaster and Teachers*

Sumber/*Source*: Dinas Pendidikan dan Kebudayaan Kabupaten Bengkulu Tengah, Data Semester Ganjil 2021/*Regional Office of Educations and Culture of Bengkulu Tengah Regency, 2021 Odd Semester Data*

**Tabel 4.1.4** Banyaknya Peserta dan Lulusan Ujian Sekolah Dasar (SD) di Bawah Kementerian Pendidikan dan Kebudayaan Menurut Desa/Kelurahan di Merigi Kelintang, 2020/2021  
**Table** *Number of Examination Participants and Graduates of Primary Schools Under The Ministry of Education and Culture by Villages/Kelurahan in Merigi Kelintang, 2020/2021*

<b>Desa/Kelurahan</b> <i>Villages/Kelurahan</i>	<b>Peserta</b> <i>Participants</i>	<b>Lulusan</b> <i>Graduates</i>
(1)	(2)	(3)
Bajak II	16	16
Padang Kedeper	-	-
Jambu	*	*
Penembang	11	11
Lubuk Unen	30	30
Lubuk Unen Baru	-	-
Pungguk Beringin	3	3
Ulak Lebar	6	6
Kelintang	16	16
Kelintang Atas	-	-
Taba Durian Sebakul	5	5
Pungguk Ketupak	-	-
Talang Ambung	-	-
<b>Kec. Merigi Kelintang</b>	<b>84</b>	<b>84</b>

Sumber/Source: Dinas Pendidikan dan Kebudayaan Kabupaten Bengkulu Tengah, Data Semester Ganjil 2021/Regional Office of Educations and Culture of Bengkulu Tengah Regency, 2021 Odd Semester Data



**Tabel 4.1.5** Jumlah Sekolah, Guru, dan Murid Sekolah Menengah Pertama(SMP) di Bawah Kementerian Pendidikan dan Kebudayaan Menurut Desa/Kelurahan di Kecamatan Merigi Kelintang, 2020/2021  
*Number of Schools, Teachers, and Pupils in Junior High Schools Under The Ministry of Education an Culture by Villages/Kelurahan in Merigi Kelintang, 2020/2021*

Desa/Kelurahan Villages/Kelurahan	Sekolah/Schools		
	Negeri/Public	Swasta/Private	Jumlah/Total
(1)	(2)	(3)	(4)
Bajak II	-	-	-
Padang Kedeper	-	-	-
Jambu	1	-	1
Penembang	-	-	-
Lubuk Unen	-	-	-
Lubuk Unen Baru	-	-	-
Pungguk Beringin	-	-	-
Ulak Lebar	-	-	-
Kelintang	1	-	1
Kelintang Atas	-	-	-
Taba Durian Sebakul	-	-	-
Pungguk Ketupak	1	-	1
Talang Ambung	-	-	-
<b>Kec. Merigi Kelintang</b>	<b>3</b>	<b>-</b>	<b>3</b>

Lanjutan Tabel/*Continued Table* 4.1.5

Desa/Kelurahan <i>Villages/Kelurahan</i>	Guru <sup>1</sup> / <i>Teachers</i> <sup>1</sup>		
	Negeri/ <i>Public</i>	Swasta/ <i>Private</i>	Jumlah/ <i>Total</i>
(1)	(5)	(6)	(7)
Bajak II	-	-	-
Padang Kedeper	-	-	-
Jambu	10	-	10
Penembang	-	-	-
Lubuk Unen	-	-	-
Lubuk Unen Baru	-	-	-
Pungguk Beringin	-	-	-
Ulak Lebar	-	-	-
Kelindang	10	-	10
Kelindang Atas	-	-	-
Taba Durian Sebakul	-	-	-
Pungguk Ketupak	20	-	20
Talang Ambung	-	-	-
<b>Kecamatan Merigi Kelindang</b>	<b>40</b>	<b>-</b>	<b>40</b>

Lanjutan Tabel/*Continued Table 4.1.5*

Desa/Kelurahan <i>Villages/Kelurahan</i>	Murid/ <i>Students</i>		
	Negeri/ <i>Public</i>	Swasta/ <i>Private</i>	Jumlah/ <i>Total</i>
(1)	(8)	(9)	(10)
Bajak II	-	-	-
Padang Kedeper	-	-	-
Jambu	103	-	103
Penembang	-	-	-
Lubuk Unen	-	-	-
Lubuk Unen Baru	-	-	-
Pungguk Beringin	-	-	-
Ulak Lebar	-	-	-
Kelindang	73	-	73
Kelindang Atas	-	-	-
Taba Durian Sebakul	-	-	-
Pungguk Ketupak	240	-	240
Talang Ambung	-	-	-
<b>Kecamatan Merigi Kelindang</b>	<b>416</b>	<b>-</b>	<b>416</b>

Catatan/*Note*: <sup>1</sup> Jumlah Guru Termasuk Kepala Sekolah dan Guru/*The Total of Teachers Including Headmaster and Teachers*

Sumber/*Source*: Dinas Pendidikan dan Kebudayaan Kabupaten Bengkulu Tengah, Data Semester Ganjil 2017/*Regional Office of Educations and Culture of Bengkulu Tengah Regency, 2017 Odd Semester Data*

**Tabel 4.1.6** Banyaknya Peserta dan Lulusan Ujian Sekolah Menengah Pertama (SMP) di Bawah Kementerian Pendidikan dan Kebudayaan Menurut Desa/Kelurahan di Merigi Kelintang, 2020/2021  
**Number of Examination Participants and Graduates of Junior High Schools Under The Ministry of Education and Culture by Villages/Kelurahan in Merigi Kelintang, 2020/2021**

Desa/Kelurahan Villages/Kelurahan	Peserta Participants	Lulusan Graduates
(1)	(2)	(3)
Bajak II	-	-
Padang Kedeper	-	-
Jambu	34	34
Penembang	-	-
Lubuk Unen	-	-
Lubuk Unen Baru	-	-
Pungguk Beringin	-	-
Ulak Lebar	-	-
Kelintang	29	29
Kelintang Atas	-	-
Taba Durian Sebakul	-	-
Pungguk Ketupak	75	75
Talang Ambung	-	-
<b>Kecamatan Merigi Kelintang</b>	<b>138</b>	<b>138</b>

Sumber/Source: Dinas Pendidikan dan Kebudayaan Kabupaten Bengkulu Tengah, Data Semester Ganjil 2017/Regional Office of Educations and Culture of Bengkulu Tengah Regency, 2017 Odd Semester Data

**Tabel 4.1.7 Jumlah Sekolah, Guru, dan Murid Madrasah Tsanawiyah (MTs) di Bawah Kementerian Agama Menurut Desa/Kelurahan di Merigi Kelintang, 2020/2021**  
***Number of Schools, Teachers, and Pupils in Madrasah Tsanawiyah (MTs) Under The Ministry of Religious Affairs by Villages/Kelurahan in Merigi Kelintang, 2020/2021***

Desa/Kelurahan <i>Villages/Kelurahan</i>	Sekolah/Schools		
	Negeri/ <i>Public</i>	Swasta/ <i>Private</i>	Jumlah/ <i>Total</i>
(1)	(2)	(3)	(4)
Bajak II	-	-	-
Padang Kedeper	-	-	-
Jambu	-	-	-
Penembang	-	-	-
Lubuk Unen	-	-	-
Lubuk Unen Baru	-	-	-
Pungguk Beringin	-	-	-
Ulak Lebar	-	-	-
Kelintang	-	-	-
Kelintang Atas	-	-	-
Taba Durian Sebakul	-	-	-
Pungguk Ketupak	-	-	-
Talang Ambung	-	-	-
<b>Kecamatan Merigi Kelintang</b>	-	-	-

Lanjutan Tabel/*Continued Table 4.1.7*

Desa/Kelurahan <i>Villages/Kelurahan</i>	Guru <sup>1</sup> /Teachers <sup>1</sup>		
	Negeri/ <i>Public</i>	Swasta/ <i>Private</i>	Jumlah/ <i>Total</i>
(1)	(5)	(6)	(7)
Bajak II	-	-	-
Padang Kedeper	-	-	-
Jambu	-	-	-
Penembang	-	-	-
Lubuk Unen	-	-	-
Lubuk Unen Baru	-	-	-
Pungguk Beringin	-	-	-
Ulak Lebar	-	-	-
Kelindang	-	-	-
Kelindang Atas	-	-	-
Taba Durian Sebakul	-	-	-
Pungguk Ketupak	-	-	-
Talang Ambung	-	-	-
<b>Kecamatan Merigi Kelindang</b>	-	-	-

Lanjutan Tabel/*Continued Table 4.1.7*

Desa/Kelurahan <i>Villages/Kelurahan</i>	Murid/ <i>Students</i>		
	Negeri/ <i>Public</i>	Swasta/ <i>Private</i>	Jumlah/ <i>Total</i>
(1)	(8)	(9)	(10)
Bajak II	-	-	-
Padang Kedeper	-	-	-
Jambu	-	-	-
Penembang	-	-	-
Lubuk Unen	-	-	-
Lubuk Unen Baru	-	-	-
Pungguk Beringin	-	-	-
Ulak Lebar	-	-	-
Kelindang	-	-	-
Kelindang Atas	-	-	-
Taba Durian Sebakul	-	-	-
Pungguk Ketupak	-	-	-
Talang Ambung	-	-	-
<b>Kecamatan Merigi Kelindang</b>	-	-	-

Catatan/*Note*: <sup>1</sup> Jumlah Guru Termasuk Kepala Sekolah dan Guru/*The Total of Teachers Including Headmaster and Teachers*

Sumber/*Source*: Kantor Kementerian Agama Kabupaten Bengkulu Tengah, Data Semester Ganjil/*Ministry of Religion of Bengkulu Tengah Regency, Odd Semester Data*

**Tabel 4.1.8** Banyaknya Peserta dan Lulusan Ujian Madrasah Tsanawiyah (MTs) di Bawah Kementerian Agama Menurut Desa/Kelurahan di Merigi Kelintang, 2020/2021  
*Number of Examination Participants and Graduates of Madrasah Tsanawiyah (MTs) Under The Ministry of Religious Affairs by Villages/Kelurahan in Merigi Kelintang, 2020/2021*

<b>Desa/Kelurahan Villages/Kelurahan</b>	<b>Peserta Participants</b>	<b>Lulusan Graduates</b>
(1)	(2)	(3)
Bajak II	-	-
Padang Kedeper	-	-
Jambu	-	-
Penembang	-	-
Lubuk Unen	-	-
Lubuk Unen Baru	-	-
Pungguk Beringin	-	-
Ulak Lebar	-	-
Kelintang	-	-
Kelintang Atas	-	-
Taba Durian Sebakul	-	-
Pungguk Ketupak	-	-
Talang Ambung	-	-
<b>Kecamatan Merigi Kelintang</b>	<b>-</b>	<b>-</b>

Sumber/Source: Kantor Kementerian Agama Kabupaten Bengkulu Tengah, Data Semester Ganjil/Ministry of Religion of Bengkulu Tengah Regency, Odd Semester Data



**Tabel 4.1.9** Jumlah Sekolah, Guru, dan Murid Sekolah Menengah Kejuruan(SMK) di Bawah Kementerian Pendidikan dan Kebudayaan Menurut Desa/Kelurahan di Merigi Kelintang, 2020/2021

*Number of Schools, Teachers, and Pupils in Vocational High Schools Under The Ministry of Education an Culture by Villages/Kelurahan in Merigi Kelintang, 2020/2021*

Desa/Kelurahan Villages/Kelurahan	Sekolah/Schools		
	Negeri/Public	Swasta/Private	Jumlah/Total
(1)	(2)	(3)	(4)
Bajak II	-	-	-
Padang Kedeper	-	-	-
Jambu	-	-	-
Penembang	-	-	-
Lubuk Unen	-	-	-
Lubuk Unen Baru	-	-	-
Pungguk Beringin	-	-	-
Ulak Lebar	-	-	-
Kelintang	-	-	-
Kelintang Atas	-	1	1
Taba Durian Sebakul	-	-	-
Pungguk Ketupak	-	-	-
Talang Ambung	-	-	-
<b>Kecamatan Merigi Kelintang</b>	<b>-</b>	<b>1</b>	<b>1</b>

Lanjutan Tabel/*Continued Table* 4.1.9

Desa/Kelurahan <i>Villages/Kelurahan</i>	Guru <sup>1</sup> /Teachers <sup>1</sup>		
	Negeri/ <i>Public</i>	Swasta/ <i>Private</i>	Jumlah/ <i>Total</i>
(1)	(5)	(6)	(7)
Bajak II	-	-	-
Padang Kedeper	-	-	-
Jambu	-	-	-
Penembang	-	-	-
Lubuk Unen	-	-	-
Lubuk Unen Baru	-	-	-
Pungguk Beringin	-	-	-
Ulak Lebar	-	-	-
Kelindang	-	-	-
Kelindang Atas	-	1	1
Taba Durian Sebakul	-	-	-
Pungguk Ketupak	-	-	-
Talang Ambung	-	-	-
<b>Kecamatan Merigi Kelindang</b>	-	<b>1</b>	<b>1</b>

Lanjutan Tabel/*Continued Table 4.1.9*

Desa/Kelurahan <i>Villages/Kelurahan</i>	Murid/ <i>Students</i>		
	Negeri/ <i>Public</i>	Swasta/ <i>Private</i>	Jumlah/ <i>Total</i>
(1)	(8)	(9)	(10)
Bajak II	-	-	-
Padang Kedeper	-	-	-
Jambu	-	-	-
Penembang	-	-	-
Lubuk Unen	-	-	-
Lubuk Unen Baru	-	-	-
Pungguk Beringin	-	-	-
Ulak Lebar	-	-	-
Kelindang	-	-	-
Kelindang Atas	-	55	55
Taba Durian Sebakul	-	-	-
Pungguk Ketupak	-	-	-
Talang Ambung	-	-	-
<b>Kecamatan Merigi Kelindang</b>	<b>-</b>	<b>55</b>	<b>55</b>

Catatan/*Note*: <sup>1</sup> Jumlah Guru Termasuk Kepala Sekolah dan Guru/*The Total of Teachers Including Headmaster and Teachers*

Sumber/*Source*: Dinas Pendidikan dan Kebudayaan Kabupaten Bengkulu Tengah, Data Semester Ganjil 2017/*Regional Office of Educations and Culture of Bengkulu Tengah Regency, 2017 Odd Semester Data*

**Tabel 4.1.10 Banyaknya Peserta dan Lulusan Ujian Sekolah Menengah Kejuruan (SMK) di Bawah Kementerian Pendidikan dan Kebudayaan Menurut Desa/Kelurahan Merigi Kelintang, 2020/2021**

*Number of Examination Participants and Graduates of Vocational High Schools Under The Ministry of Education and Culture by Villages/Kelurahan in Merigi Kelintang, 2020/2021*

<b>Desa/Kelurahan Villages/Kelurahan</b>	<b>Peserta Participants</b>	<b>Lulusan Graduates</b>
(1)	(2)	(3)
Bajak II	-	-
Padang Kedeper	-	-
Jambu	-	-
Penembang	-	-
Lubuk Unen	-	-
Lubuk Unen Baru	-	-
Pungguk Beringin	-	-
Ulak Lebar	-	-
Kelintang	-	-
Kelintang Atas	*	*
Taba Durian Sebakul	-	-
Pungguk Ketupak	-	-
Talang Ambung	-	-
<b>Kecamatan Merigi Kelintang</b>	<b>*</b>	<b>*</b>

Sumber/Source: Dinas Pendidikan dan Kebudayaan Kabupaten Bengkulu Tengah, Data Semester Ganjil 2017/Regional Office of Educations and Culture of Bengkulu Tengah Regency, 2017 Odd Semester Data

\* ) Data Belum tersedia

**Tabel 4.1.11 Jumlah Sekolah, Guru, dan Murid Madrasah Aliyah (MA) di Bawah Kementerian Agama Menurut Desa/Kelurahan di Merigi Kelintang, 2020/2021**  
***Number of Schools, Teachers, and Pupils in Madrasah Aliyah (MA) Under The Ministry of Religious Affairs by Villages/Kelurahan in Merigi Kelintang, 2020/2021***

Desa/Kelurahan Villages/Kelurahan	Sekolah/Schools		
	Negeri/Public	Swasta/Private	Jumlah/Total
(1)	(2)	(3)	(4)
Bajak II	-	-	-
Padang Kedeper	-	-	-
Jambu	-	-	-
Penembang	-	-	-
Lubuk Unen	-	-	-
Lubuk Unen Baru	-	-	-
Pungguk Beringin	-	-	-
Ulak Lebar	-	-	-
Kelintang	-	-	-
Kelintang Atas	-	-	-
Taba Durian Sebakul	-	-	-
Pungguk Ketupak	-	-	-
Talang Ambung	-	-	-
<b>Kecamatan Merigi Kelintang</b>	-	-	-

Lanjutan Tabel/*Continued Table 4.1.11*

Desa/Kelurahan <i>Villages/Kelurahan</i>	Guru <sup>1</sup> /Teachers <sup>1</sup>		
	Negeri/ <i>Public</i>	Swasta/ <i>Private</i>	Jumlah/ <i>Total</i>
(1)	(5)	(6)	(7)
Bajak II	-	-	-
Padang Kedeper	-	-	-
Jambu	-	-	-
Penembang	-	-	-
Lubuk Unen	-	-	-
Lubuk Unen Baru	-	-	-
Pungguk Beringin	-	-	-
Ulak Lebar	-	-	-
Kelindang	-	-	-
Kelindang Atas	-	-	-
Taba Durian Sebakul	-	-	-
Pungguk Ketupak	-	-	-
Talang Ambung	-	-	-
<b>Kecamatan Merigi Kelindang</b>	-	-	-

Lanjutan Tabel/*Continued Table 4.1.11*

Desa/Kelurahan <i>Villages/Kelurahan</i>	Murid/ <i>Students</i>		
	Negeri/ <i>Public</i>	Swasta/ <i>Private</i>	Jumlah/ <i>Total</i>
(1)	(8)	(9)	(10)
Bajak II	-	-	-
Padang Kedeper	-	-	-
Jambu	-	-	-
Penembang	-	-	-
Lubuk Unen	-	-	-
Lubuk Unen Baru	-	-	-
Pungguk Beringin	-	-	-
Ulak Lebar	-	-	-
Kelindang	-	-	-
Kelindang Atas	-	-	-
Taba Durian Sebakul	-	-	-
Pungguk Ketupak	-	-	-
Talang Ambung	-	-	-
<b>Kecamatan Merigi Kelindang</b>	-	-	-

Sumber/*Source*: Kantor Kementerian Agama Kabupaten Bengkulu Tengah, Data Semester Ganjil/*Ministry of Religion of Bengkulu Tengah Regency, Odd Semester Data*

**Tabel 4.1.12 Banyaknya Peserta dan Lulusan Ujian Madrasah Aliyah (MA) di Bawah Kementerian Agama Menurut Desa/Kelurahan di Merigi Kelintang, 2020/2021**  
***Number of Examination Participants and Graduates of Madrasah Aliyah (MA) Under The Ministry of Religious Affairs by Villages/Kelurahan in Merigi Kelintang, 2020/2021***

<b>Desa/Kelurahan Villages/Kelurahan</b>	<b>Peserta Participants</b>	<b>Lulusan Graduates</b>
(1)	(2)	(3)
Bajak II	-	-
Padang Kedeper	-	-
Jambu	-	-
Penembang	-	-
Lubuk Unen	-	-
Lubuk Unen Baru	-	-
Pungguk Beringin	-	-
Ulak Lebar	-	-
Kelintang	-	-
Kelintang Atas	-	-
Taba Durian Sebakul	-	-
Pungguk Ketupak	-	-
Talang Ambung	-	-
<b>Kecamatan Merigi Kelintang</b>	<b>-</b>	<b>-</b>

Sumber/Source: Kantor Kementerian Agama Kabupaten Bengkulu Tengah, Data Semester Ganjil/Ministry of Religion of Bengkulu Tengah Regency, Odd Semester Data



## 4.2 KESEHATAN/HEALTH

**Tabel 4.2.1** Jumlah Sarana Kesehatan Menurut Desa/Kelurahan, 2014, 2019 dan 2021  
**Table** Number of Health Facilities by Villages/Kelurahan, 2014, 2019 and 2021

Desa/Kelurahan Villages/ Kelurahan	Rumah Sakit Hospital			Rumah Sakit Bersalin Maternity Hospital		
	2014	2019	2021	2014	2019	2021
(1)	(2)	(3)	(4)	(5)	(6)	(7)
Bajak II	-	-	-	-	-	-
Padang Kedeper	-	-	-	-	-	-
Jambu	-	-	-	-	-	-
Penembang	-	-	-	-	-	-
Lubuk Unen	-	-	-	-	-	-
Lubuk Unen Baru	-	-	-	-	-	-
Pungguk Beringin	-	-	-	-	-	-
Ulak Lebar	-	-	-	-	-	-
Kelindang	-	-	-	-	-	-
Kelindang Atas	-	-	-	-	-	-
Taba Durian Sebakul	-	-	-	-	-	-
Pungguk Ketupak	-	-	-	-	-	-
Talang Ambung	-	-	-	-	-	-
<b>Kecamatan Merigi Kelindang</b>	-	-	-	-	-	-

Lanjutan Tabel/*Continued Table 4.2.1*

Desa/Kelurahan <i>Villages/ Kelurahan</i>	Poliklinik <i>Polyclinic</i>			Puskesmas <i>Public Health Center</i>		
	2014	2019	2021	2014	2019	2021
(1)	(2)	(3)	(4)	(5)	(6)	(7)
Bajak II	-	-	-	-	-	-
Padang Kedeper	-	-	-	-	-	-
Jambu	-	-	-	1	1	1
Penembang	-	-	-	-	-	-
Lubuk Unen	-	-	-	1	1	1
Lubuk Unen Baru	-	-	-	-	-	-
Pungguk Beringin	-	-	-	-	-	-
Ulak Lebar	-	-	-	-	-	-
Kelindang	-	-	-	-	-	-
Kelindang Atas	-	-	-	-	-	-
Taba Durian Sebakul	-	-	-	-	-	-
Pungguk Ketupak	-	-	-	-	-	-
Talang Ambung	-	-	-	-	-	-
<b>Kecamatan Merigi Kelindang</b>	-	-	-	<b>2</b>	<b>2</b>	<b>2</b>

Lanjutan Tabel/*Continued Table 4.2.1*

Desa/Kelurahan <i>Villages/ Kelurahan</i>	Puskesmas Pembantu <i>Subsidiary of Public Health Center</i>			Apotek <i>Pharmacy</i>		
	2014	2019	2021	2014	2019	2021
(1)	(2)	(3)	(4)	(5)	(6)	(7)
Bajak II	-	-	-	-	-	-
Padang Kedeper	-	-	-	-	-	-
Jambu	-	-	-	-	-	-
Penembang	-	-	-	-	-	-
Lubuk Unen	-	-	-	-	-	-
Lubuk Unen Baru	1	1	1	-	-	-
Pungguk Beringin	-	-	-	-	-	-
Ulak Lebar	-	-	-	-	-	-
Kelindang	-	-	-	-	-	-
Kelindang Atas	1	1	1	-	-	-
Taba Durian Sebakul	-	-	-	-	-	-
Pungguk Ketupak	-	-	-	-	-	-
Talang Ambung	-	-	-	-	-	-
<b>Kecamatan Merigi Kelindang</b>	<b>2</b>	<b>2</b>	<b>2</b>	-	-	-

Catatan/Note: <sup>1</sup> Desa Pada Tabel Ini Termasuk Unit Permukiman Transmigrasi (UPT) yang Masih Dibina Oleh Kementerian Terkait dan Nagari di Provinsi Sumatera Barat/*Villages In This Table Include Transmigration Settlement Unit Which Is Still Fostered by The Relevant Ministries and The Nagari in The Province of Sumatera Barat*

Sumber/Source: BPS, Pendataan Potensi Desa (PODES)/*BPS-Statistics Indonesia, Village Potential Data Collection*Sumber/Source:Pemerintahan Desa/*Government of Villages*

**Tabel 4.2.2 Kemudahan Mencapai Sarana Kesehatan Terdekat Bagi Desa/Kelurahan yang Tidak Ada Sarana Kesehatan Menurut Desa/Kelurahan dan Jenis Sarana Kesehatan di Kecamatan Merigi Kelindang, 2021**  
***Easy Access to Nearest Health Facilities for Villages/Kelurahan with No Health Facilities by Villages/Kelurahan and Type of Health Facilities in Merigi Kelindang Subdistrict, 2021***

<b>Desa/Kelurahan</b> <i>Villages/Kelurahan</i>	<b>Rumah Sakit</b> <i>Hospital</i>	<b>Rumah Sakit</b> <b>Bersalin</b> <i>Maternity</i> <i>Hospital</i>	<b>Poliklinik/Balai</b> <b>Pengobatan</b> <i>Polyclinic/Medical</i> <i>Center</i>
(1)	(2)	(3)	(4)
Bajak II	Sulit	Sulit	Sulit
Padang Kedeper	Sulit	Sangat Sulit	Sulit
Jambu	Sulit	Sulit	Sulit
Penembang	Sulit	Sulit	Sulit
Lubuk Unen	Sulit	Sangat Sulit	Sulit
Lubuk Unen Baru	Mudah	Sulit	Sulit
Pungguk Beringin	Sulit	Sangat Sulit	Sulit
Ulak Lebar	Sulit	Sangat Sulit	Sulit
Kelindang	Sulit	Sangat Sulit	Sulit
Kelindang Atas	Mudah	Sangat Sulit	Sulit
Taba Durian Sebakul	Mudah	Sangat Sulit	Mudah
Pungguk Ketupak	Sulit	Sulit	Sulit
Talang Ambung	Sulit	Sangat Sulit	Sulit

Lanjutan Tabel/*Continued Table 4.2.2*

Desa/Kelurahan/ <i>Villages/Kelurahan</i>	Puskesmas/ <i>Public Health Center</i>		Apotek <i>Pharmacy</i>
	Rawat Inap <i>With Hospitalization</i>	Tanpa Rawat Inap <i>Without Hospitalization</i>	
(1)	(5)	(6)	(7)
Bajak II	Sulit	Sulit	Sulit
Padang Kedeper	Sulit	Sulit	Sulit
Jambu	Sulit	-	Sulit
Penembang	Sulit	Mudah	Sulit
Lubuk Unen	Sulit	Mudah	Sulit
Lubuk Unen Baru	Sulit	Mudah	Sulit
Pungguk Beringin	Sulit	Mudah	Sulit
Ulak Lebar	Sulit	Sulit	Sulit
Kelindang	Mudah	Sulit	Sulit
Kelindang Atas	Sulit	Mudah	Sulit
Taba Durian Sebakul	Mudah	Mudah	Mudah
Pungguk Ketupak	Sulit	-	Sulit
Talang Ambung	Sulit	Sangat Sulit	Sangat Sulit

Sumber/*Source*:BPS, Pendataan Potensi Desa (PODES)/BPS-Statistics Indonesia, *Village Potential Data Collection*

**Tabel 4.2.3** Jumlah Tempat Praktek dan Toko Kusus Obat/Jamu Menurut Desa, 2021  
**Table** Number of Place Practice And Drug/Herbal Shop by Villages, 2021

<b>Desa Villages</b>	<b>Tempat Praktek Dokter Doctor's Place of Practice</b>	<b>Tempat Praktek Bidan Midwife's Place of Practice</b>	<b>Toko Kusus Obat/Jamu Drug/Herbal Shop</b>
(1)	(2)	(3)	(4)
Bajak II	-	1	-
Padang Kedeper	-	1	-
Jambu	-	1	1
Penembang	-	1	-
Lubuk Unen	-	-	-
Lubuk Unen Baru	-	-	-
Pungguk Beringin	-	-	-
Ulak Lebar	-	1	-
Kelindang	-	-	-
Kelindang Atas	-	-	-
Taba Durian Sebakul	-	1	-
Pungguk Ketupak			
Talang Ambung			
<b>Kecamatan Merigi Kelindang</b>	-	<b>6</b>	<b>1</b>

**Tabel 4.2.4 Banyaknya Desa/Kelurahan Menurut Sumber Air Minum Sebagian Besar Keluarga di Kecamatan Meirigi Kelindang, 2014, 2019, dan 2021**  
***Number of Villages/Wards According to Drinking Water Sources of Most Families in Merigi Kelindang Subdistrict, 2014, 2019, and 2021***

<b>Sumber Air Minum</b> <b>Source of Drinking Water</b>	<b>2014</b>	<b>2019</b>	<b>2021</b>
(1)	(2)	(3)	(4)
Air Kemasan Bermerek <i>Branded Bottled Water</i>	-	-	-
Air Isi Ulang <i>Refill Water</i>	-	-	-
Ledeng Dengan Meteran <i>Plumbing with Meter</i>	-	-	-
Ledeng Tanpa Meteran <i>Plumbing without Meter</i>	-	-	-
Sumur Bor atau Pompa <i>Borehole or Pump</i>	-	-	-
Sumur <i>Well</i>	4	6	6
Mata Air <i>Water Springs</i>	2	-	-
Sungai/Danau/Kolam/Waduk/ Situ/Embung/Bendungan <i>River/Lake/Pond/Reservoir Situ/Embung/Dam</i>	6	7	7
Air Hujan <i>Rain Water</i>	1	-	-
Lainnya <i>Others</i>	-	-	-

Sumber/Source: BPS, Pendataan Potensi Desa (PODES)/BPS-Statistics Indonesia, Village Potential Data Collection

**Tabel 4.2.5** Banyaknya Desa/Kelurahan Menurut Penggunaan Fasilitas Tempat Buang Air Besar Sebagian Besar Keluarga di Kecamatan Merigi Kelindang, 2014, 2019, dan 2021  
**Table** *Number of Villages/Wards According to the Use of Defecation Facilities for Most Families in Merigi Kelindang Subdistrict, 2014, 2019, and 2021*

Fasilitas Tempat Buang Air Besar <i>Defecation Facilities</i>	2014	2019	2021
(1)	(2)	(3)	(4)
<b>Jamban/Toilet</b>	10	13	12
Sendiri/ <i>Alone</i>	8	13	12
Bersama/ <i>Together</i>	1	-	-
Umum/ <i>General</i>	1	-	-
<b>Bukan Jamban/Not a Latrine</b>	3	-	1

Sumber/Source: BPS, Pendataan Potensi Desa (PODES)/BPS-Statistics Indonesia, Village Potential Data Collection



**Tabel 4.2.6 Jumlah Tenaga Kesehatan Menurut Desa/Kelurahan, 2021**  
**Table Number of Medical Personnel by Villages/Kelurahan, 2021**

<b>Desa/Kelurahan</b> <i>Villages/Kelurahan</i>	<b>Dokter</b> <i>Doctor</i>	<b>Perawat</b> <i>Nurse</i>	<b>Bidan</b> <i>Midwife</i>	<b>Farmasi</b> <i>Pharmaceutical</i>	<b>Ahli Gizi</b> <i>Nutricionist</i>
(1)	(2)	(3)	(4)	(5)	(6)
Bajak II	-	-	*	*	*
Padang Kedeper	-	-	*	*	*
Jambu	1	3	*	*	*
Penembang	-	-	*	*	*
Lubuk Unen	-	-	*	*	*
Lubuk Unen Baru	-	-	*	*	*
Pungguk Beringin	-	-	*	*	*
Ulak Lebar	-	-	*	*	*
Kelindang	-	-	*	*	*
Kelindang Atas	-	-	*	*	*
Taba Durian Sebakul	-	-	*	*	*
Pungguk Ketupak	1	3	*	*	*
Talang Ambung	-	-	*	*	*
<b>Kecamatan Merigi</b> <b>Kelindang</b>	2	6	26	2	2

Sumber/Source: Kementerian Kesehatan, <http://sisdmk.bpsdmk.kemkes.go.id/Ministry of Health>,  
<http://sisdmk.bpsdmk.kemkes.go.id>

\*)Data belum tersedia/data not available

**Tabel 4.2.7** Jumlah Rumah Sakit Umum, Rumah Sakit Khusus, dan Puskesmas Menurut Desa/Kelurahan, 2020 dan 2021  
**Table** Number of General Hospital, Special Hospital, and Public Health Center by Villages/Kelurahan, 2020 and 2021

Desa/Kelurahan Villages/ Kelurahan	Rumah Sakit Umum General Hospital		Rumah Sakit Khusus Special Hospital		Rumah Sakit Bersalin/Rumah Bersalin Maternity Hospital	
	2020	2021	2020	2021	2020	2021
(1)	(2)	(3)	(4)	(5)	(6)	(7)
Bajak II	-	-	-	-	-	-
Padang Kedeper	-	-	-	-	-	-
Jambu	-	-	-	-	-	-
Penembang	-	-	-	-	-	-
Lubuk Unen	-	-	-	-	-	-
Lubuk Unen Baru	-	-	-	-	-	-
Pungguk Beringin	-	-	-	-	-	-
Ulak Lebar	-	-	-	-	-	-
Kelindang	-	-	-	-	-	-
Kelindang Atas	-	-	-	-	-	-
Taba Durian Sebakul	-	-	-	-	-	-
Pungguk Ketupak	-	-	-	-	-	-
Talang Ambung	-	-	-	-	-	-
<b>Kecamatan Merigi</b>	-	-	-	-	-	-
<b>Kelindang</b>	-	-	-	-	-	-

Lanjutan Tabel/*Continued Table 4.2.7*

Desa/Kelurahan <i>Villages/ Kelurahan</i>	Puskesmas <i>Public Health Center</i>		Klinik/Balai Kesehatan <i>Clinic/Health Center</i>		Posyandu <i>Maternal and Child Health Center</i>	
	2020	2021	2020	2021	2020	2021
(1)	(8)	(9)	(10)	(11)	(12)	(13)
Bajak II	-	-	-	-	2	2
Padang Kedeper	-	-	-	-	1	1
Jambu	1	1	-	-	1	1
Penembang	-	-	-	-	1	1
Lubuk Unen	1	1	-	-	1	1
Lubuk Unen Baru	-	-	-	-	1	1
Pungguk Beringin	-	-	-	-	1	1
Ulak Lebar	-	-	-	-	1	1
Kelindang	-	-	-	-	1	1
Kelindang Atas	-	-	-	-	1	1
Taba Durian Sebakul	-	-	-	-	1	1
Pungguk Ketupak	-	-	-	-	1	2
Talang Ambung	-	-	-	-	1	1
<b>Kecamatan Merigi Kelindang</b>	<b>2</b>	<b>2</b>	<b>-</b>	<b>-</b>	<b>14</b>	<b>15</b>

Lanjutan Tabel/*Continued Table 4.2.7*

Desa/Kelurahan <i>Villages/ Kelurahan</i>	Polindes <i>Village Maternity</i>	
	2020	2021
(1)	(14)	(15)
Bajak II	-	-
Padang Kedeper	-	-
Jambu	-	-
Penembang	-	-
Lubuk Unen	-	-
Lubuk Unen Baru	-	-
Pungguk Beringin	-	-
Ulak Lebar	-	-
Kelindang	-	-
Kelindang Atas	-	-
Taba Durian Sebakul	-	-
Pungguk Ketupak	-	-
Talang Ambung	-	-
<b>Kecamatan Merigi Kelindang</b>	-	-

Sumber/*Source*: Kementerian Kesehatan, Profil Kesehatan Indonesia/*Ministry of Health, Health Profile of Indonesia*

**Tabel 4.2.8** Jumlah Peserta KB Baru Menurut Alat yang Digunakan di Kecamatan Merigi Kelindang, 2021  
**Table** *Number of New Family Planning Participants by Type of Contraception Use in Merigi Kelindang Subdistrict, 2021*

Jenis Alat Kontrasepsi <i>Type of Contraception</i>	Jumlah Peserta <i>Number of Participants</i>
(1)	(2)
IUD	-
MOW	-
MOP	-
Kondom/ <i>Condom</i>	25
Implan/ <i>Implants</i>	13
Suntikan/ <i>Injection</i>	47
Pil/ <i>Pill</i>	6
<b>Jumlah/Total</b>	<b>91</b>

Sumber/*Source*:Badan Pemberdayaan Perempuan, Perlindungan Anak, Pengendalian Penduduk dan Keluarga Berencana (BP3AP2KB) Kabupaten Bengkulu Tengah/*Regional Office of Women's Empowerment, Children's Services, Population Control and Family Planning of Bengkulu Tengah Regency*

**Tabel 4.2.9** Jumlah Peserta KB Aktif Menurut Alat yang Digunakan di Kecamatan Merigi Kelindang, 2021  
**Table** *Number of Active Family Planning Participants by Type of Contraception Use in Merigi Kelindang Subdistrict, 2021*

Jenis Alat Kontrasepsi <i>Type of Contraception</i>	Jumlah Peserta <i>Number of Participants</i>
(1)	(2)
IUD	28
MOW	64
MOP	2
Kondom/ <i>Condom</i>	10
Implan/ <i>Implants</i>	606
Suntikan/ <i>Injection</i>	658
Pil/ <i>Pill</i>	274
<b>Jumlah/Total</b>	<b>1.642</b>

Sumber/*Source*:Badan Pemberdayaan Perempuan, Perlindungan Anak, Pengendalian Penduduk dan Keluarga Berencana (BP3AP2KB) Kabupaten Bengkulu Tengah/*Regional Office of Women's Empowerment, Children's Services, Population Control and Family Planning of Bengkulu Tengah Regency*

**Tabel 4.2.10 Jumlah Pasangan Usia Subur (PUS), Peserta KB Aktif dan Persentase Peserta KB Aktif Terhadap PUSdi Kecamatan Merigi Kelindang, 2021**  
***Number of Eligible Couples, Active Family Planning Participants and Percentage of Active Family Participants to Eligible Couples in Merigi Kelindang Subdistrict, 2021***

Indikator/Informasi <i>Indicator/Information</i>	Jumlah Total
(1)	(2)
Pasangan Usia Subur (PUS)/ <i>Eligible Couples</i>	1.803
Peserta KB Aktif/ <i>Active Family Planning Participants</i>	1.642
Persentase Terhadap PUS (%) <i>Percentage to Eligible Couples (%)</i>	91,07

Sumber/*Source*:Badan Pemberdayaan Perempuan, Perlindungan Anak, Pengendalian Penduduk dan Keluarga Berencana (BP3AP2KB) Kabupaten Bengkulu Tengah/*Regional Office of Women's Empowerment, Children's Services, Population Control and Family Planning of Bengkulu Tengah Regency*

### 4.3 AGAMA/RELIGION

**Tabel 4.3.1** Jumlah Tempat Peribadatan Menurut Desa/Kelurahan, 2021  
**Table** Number of Places of Worship by Villages/Kelurahan, 2021

Kecamatan Subdistrict	Masjid Mosque	Mushollah Pray Room	Gereja Protestan Christian Chruch	Gereja Katolik Catholic Chruch	Pura Temple	Vihara Vihara
(1)	(2)	(3)	(4)	(5)	(6)	(7)
Bajak II	1	-	-	-	-	-
Padang Kedeper	1	-	-	-	-	-
Jambu	1	2	-	-	-	-
Penembang	1	-	-	-	-	-
Lubuk Unen	1	-	-	-	-	-
Lubuk Unen Baru	1	-	-	-	-	-
Pungguk Beringin	1	-	-	-	-	-
Ulak Lebar	1	-	-	-	-	-
Kelindang	1	-	-	-	-	-
Kelindang Atas	1	-	-	-	-	-
Taba Durian Sebakul	1	-	-	-	-	-
Pungguk Ketupak	1	-	-	-	-	-
Talang Ambung	1	-	-	-	-	-
<b>Kecamatan Merigi Kelindang</b>	<b>13</b>	<b>2</b>	<b>-</b>	<b>-</b>	<b>-</b>	<b>-</b>

Sumber/Source: Kantor Kementerian Agama Kabupaten Bengkulu Tengah/Ministry of Religion of Bengkulu Tengah Regency



**Tabel 4.3.2 Jumlah Pernikahan yang Tercatat Menurut di Kecamatan Merigi Kelindang, 2020-2021**  
**Number of Recorded Marriages in Merigi Kelindang Subdistrict, 2020-2021**

Tahun Years	Jumlah Pernikahan Number of Marriages
(1)	(2)
2020	41
2021	54

Sumber/Source: Kantor Urusan Agama/Religious Affairs Office

**Tabel 4.3.3 Banyaknya Hewan Kurban Menurut Jenis, 2021**  
**Table The Number of Qurban Animal by Type, 2021**

Hewan Kurban Qurban Animal	Jumlah Total
(1)	(2)
Sapi/Cow	11
Kerbau/Buffalo	-
Kambing/Goat	107
Domba/Sheep	-

Sumber/Source: Kantor Kementerian Agama Kabupaten Bengkulu Tengah/Ministry of Religious Affairs of Bengkulu Tengah Regency



**BAB**  
Chapter

**PERTANIAN**  
*Agriculture*

**5**

<https://bengkulutengahkab.bps.go.id>



## PENJELASAN TEKNIS

1. **Lahan sawah** adalah lahan pertanian yang berpetak-petak dan dibatasi oleh pematang (galengan), saluran untuk menahan/menyalurkan air, yang biasanya ditanami padi sawah tanpa memandang dari mana diperoleh atau status lahan tersebut. Lahan yang dimaksud termasuk lahan yang terdaftar di Pajak Bumi Bangunan, luran Pembangunan Daerah, lahan bengkok, lahan serobotan, lahan rawa yang ditanami padi dan lahan bekas tanaman tahunan yang telah dijadikan sawah, baik yang ditanami padi, palawija atau tanaman semusim lainnya.
2. **Tegal/Kebun** adalah lahan pertanian bukan sawah (lahan kering) yang ditanami tanaman semusim atau tahunan dan terpisah dengan halaman sekitar rumah serta penggunaannya tidak berpindah pindah.
3. **Ladang/Huma** adalah lahan pertanian bukan sawah (lahan kering) yang biasanya ditanami tanaman semusim dan penggunaannya hanya semusim atau dua musim, kemudian akan ditinggalkan bila sudah tidak subur

## TECHNICAL NOTES

1. **Wetland** is agricultural land that separated by small dykes to resist water, where the main crop is usually wetland paddy without considering where it is got from or the status of the land. It includes the land that is registered at land income tax office, regional development contribution, 'bengkok' land, illegal ownership, swamps for rice cultivation, and annual crop land mark that has been used as rice field, which are both planted with paddy, secondary crops or the other seasonal crops.
2. **Dry field/Garden** is an dryland (unirrigated land) which is planted with seasonal or annual crops and separately from the yard around the house without shifting
3. **Unirrigated agricultural field /Shifting cultivation land** is dryland (unirrigated land) that usually is cultivated for seasonal crops and utilized only for one or two seasons, then it will be left when it is not fertile (shifting).

lagi (berpindah-pindah).  
Kemungkinan lahan ini beberapa tahun kemudian akan dikerjakan kembali jika sudah subur.

*Maybe, this land will be used again in a few years if it has been fertile.*

**4. Lahan yang sementara tidak diusahakan** adalah lahan yang biasanya diusahakan tetapi untuk sementara (lebih dari 1 (satu) tahun tetapi kurang dari atau sama dengan 2 (dua) tahun) tidak diusahakan, termasuk lahan sawah yang tidak diusahakan selama lebih dari 2 (dua) tahun.

**4. *Temporarily unused land*** is land that is regularly used but temporarily (more than a year but less or equal than two years) is unused, it includes wetland that is not cultivated more than two years.

**5. Data pokok tanaman pangan yang dikumpulkan** adalah luas panen dan produktivitas (hasil per hektar). Produksi tanaman pangan merupakan hasil perkalian antara luas panen dengan produktivitas. Pengumpulan data luas panen dilakukan setiap bulan dengan pendekatan area kecamatan di seluruh wilayah Indonesia. Pengumpulan data produktivitas dilakukan melalui pengukuran langsung pada plot ubinan berukuran 2½ m x 2½ m. Pengumpulan data produktivitas dilakukan setiap subround (empat bulanan) pada waktu panen petani.

**5. *The main food crops data collected*** consists of harvested area and productivity (yield per hectare). Food crops production is generated by harvested area multiplied by productivity. The harvested area data is collected every month using sub district area approach in all sub district in Indonesia. The productivity data collection is conducted by a direct measurement in 2½m x 2½m crop cutting plot. The productivity measurement is conducted in every subround (four monthly) at the time when farmers are harvesting their crops.

**6. Data produksi padi dan palawija yang disajikan** adalah dalam

**6. *Production of paddy and secondary crops data*** are

kualitas: gabah kering giling (padi), pipilan kering (jagung), biji kering (kedelai dan kacang tanah), dan umbi basah (ubi kayu dan ubi jalar).

*presented in the form of: dry unhusked rice (paddy), dry loose maize (maize), dry shells crops (soybeans and peanuts), and fresh roots (cassava and sweet potatoes).*

#### 7. Tanaman sayuran dan buah-buahan semusim

**Tanaman sayuran semusim** adalah tanaman sumber vitamin, garam mineral dan lain-lain yang dikonsumsi dari bagian tanaman yang berupa daun, bunga, buah, dan umbinya, yang berumur kurang dari satu tahun.

**Tanaman buah-buahan semusim** adalah tanaman sumber vitamin, garam mineral, dan lain-lain yang dikonsumsi dari bagian tanaman yang berupa buah, berumur kurang dari satu tahun, tidak berbentuk pohon/rumpun tetapi menjalar dan berbatang lunak.

#### 7. *Seasonal vegetable and fruit plants*

*Seasonal vegetable plants are plants which are the sources of vitamin, mineral salt, etc, consumed from the part of the plant in the form of leaf, flower, fruit, and root with the age of less than one year.*

*Seasonal fruit plants are plants which are the sources of vitamin, mineral salt, etc, consumed from the part of the plant in the form of fruits. These plants are creeps with the age of less than one year.*

#### 8. Tanaman buah-buahan dan sayuran tahunan

**Tanaman buah-buahan tahunan** adalah tanaman sumber vitamin, garam mineral, dan lain-lain yang dikonsumsi dari bagian tanaman yang berupa buah dan merupakan tanaman tahunan.

**Tanaman sayuran tahunan** adalah tanaman sumber vitamin, garam

#### 8. *Annual fruit and vegetable plants*

*Annual fruit plants are plants which are the sources of vitamin, contained mineral salt, etc, consumed from the part of plant in the form of fruit and more than one year of age.*

*Annual vegetable plants are plants which are the sources of vitamin, contained mineral salt, etc,*



mineral, dan lain-lain yang dikonsumsi dari bagian tanaman yang berupa daun dan atau buah yang berumur lebih dari satu tahun.

**9. Luas panen tanaman hortikultura** adalah luas tanaman sayuran, buah-buahan, biofarmaka, dan tanaman hias yang diambil hasilnya/dipanen pada periode pelaporan.

**10. Luas panen untuk tanaman sayuran** adalah luas tanaman yang dipanen sekaligus/habis/dibongkar dan luas tanaman yang dipanen berkali-kali (lebih dari satu kali)/belum habis.

**Tanaman yang dipanen sekaligus/habis/dibongkar** adalah tanaman yang sehabis panen langsung dibongkar/dicabut, terdiri dari bawang merah, bawang putih, bawang daun, kentang, kol/kubis, kembang kol, petsai/sawi, wortel, lobak, dan kacang merah.

**Tanaman yang dipanen berkali-kali (lebih dari satu kali)/belum habis** adalah tanaman yang pemanenannya lebih dari satu kali dan biasanya dibongkar apabila panen terakhir sudah tidak memadai lagi, terdiri dari: kacang panjang, cabe besar, cabe rawit, jamur, tomat, terung, buncis, ketimun, labu siam, kangkung,

*consumed from the part of the plant in the form of vegetable and more than one year of age.*

**9. Harvested area of horticulture** is area which vegetable, fruit, medicinal and ornamental plant of crop harvested during the period of report.

**10. Harvested area of vegetables** is area of entirely plant harvested/demolished and plant harvested several times/undemolished.

**Entirely plants harvested/demolished** are plants usually harvested once and demolished to be substituted by other plants, consisting of: shallots, garlic, leeks, potato, cabbage, cauli flower, mustard green, carrots, chinese radish, and red kidney beans.

**Plants harvested several times/undemolished** are plants usually harvested more than once and demolished in the case that the last harvest was economically not profitable. They consist of : yard long beans, chili, small chili, mushroom, tomatoes, egg plant, french beans, cucumber, pumpkin/chajota, swamp cabbage, spinach, melon, watermelon, and

bayam, melon, semangka, dan blewah.

blewah .

**11. Produksi hortikultura** adalah hasil menurut bentuk produk dari setiap tanaman sayuran, buah-buahan, biofarmaka dan tanaman hias yang diambil berdasarkan luas yang dipanen/tanaman yang menghasilkan pada bulan/triwulan laporan.

**11. Horticulture production** is the standard production quantity form of vegetable, fruit, medicinal and ornamental plant based on harvested area/the number of production plants reported monthly/quarterly.

**12. Penghitungan luas tanaman perkebunan besar** adalah pada keadaan akhir tahun dan tidak termasuk yang luasnya kurang dari 5 hektar.

**12. Planted areas of estates refer to condition** at the end of the year, and exclude areas less than 5 hectares.

**13. Bentuk produksi perkebunan adalah:** karet kering (karet), daun kering (teh dan tembakau), biji kering (kopi dan coklat), kulit kering (kayu manis dan kina), serat kering (rami), bunga kering (cengkeh), refined sugar (tebu dari perkebunan besar), gula mangkok (tebu dari perkebunan rakyat), ekivalen kopra (kopra), biji dan bunga (pala) serta minyak daun (sereh).

**13. Production of estates crops are follows:** dry rubber (rubber); dry leaves (tea and tobacco); dry beans (coffee and cocoa); dry bark (cassia vera and cinchona); dry fibre (rosella); dry flowers/buds (cloves); refined sugar (sugar cane from estate); cup sugar (sugar cane from smallholders); copra (copra); seeds and buds (nutmeg); and leaf oil (citronella).

**14. Rumah Tangga Perikanan Tangkap** adalah rumah tangga yang melakukan kegiatan penangkapan ikan/binatang air lainnya/tanaman air dengan tujuan sebagian/seluruh

**14. A capture fishery household** is a household conducting activities in catching fishes/other aquatic animals/aquatic plants, for which the products are wholly or partly to

*AGRICULTURE*

hasilnya untuk dijual.

*be sold.*

**15. Rumah Tangga Perikanan Budidaya** adalah rumah tangga yang melakukan kegiatan budidaya ikan/binatang air lainnya/tanaman air dengan tujuan sebagian/seluruh hasilnya untuk dijual.

**15. *An aquaculture fishery household*** is a household conducting activities in culturing fishes/other aquatic animals/aquatic plants, for which the products are wholly or partly to be sold. different types of parameters.

<https://bengkulutengahkab.bps.go.id>

**ULASAN****DESCRIPTION**

Pada tahun 2019, luas panen padi sawah di Kecamatan Merigi Kelindang mencapai 738 hektar.

Selain tanaman padi dan palawija, Kecamatan Merigi Kelindang juga mempunyai keragaman produksi tanaman hortikultura yaitu buah-buahan. Pada tahun 2021, terdapat 13 komoditi tanaman buah-buahan.

Komoditi perkebunan yang dihasilkan di Kecamatan Merigi Kelindang antara lain kelapa sawit, karet, kopi arabika, dan lain-lain. Pada tahun 2021, kelapa sawit, karet dan kopiarabika merupakan komoditas unggulan dengan produksi masing-masing 43.858 ton, 1.651 ton dan 182 ton.

Hewan ternak dibagi dalam dua kelompok yaitu ternak besar dan ternak kecil serta unggas. Hewan yang masuk kategori ternak besar adalah sapi potong dan kerbau. Sedangkan hewan yang masuk kategori ternak kecil dan unggas adalah kambing, domba, babi, itik, ayam ras, dan ayam kampung. Populasi ternak besar mengalami peningkatan dari tahun sebelumnya. Tahun 2021 populasi sapi potong sebanyak 44 ekor dan kerbau 383 ekor. Sedangkan populasi ternak kecil dan unggas masing-masing adalah 320 ekor dan 4655 ekor.

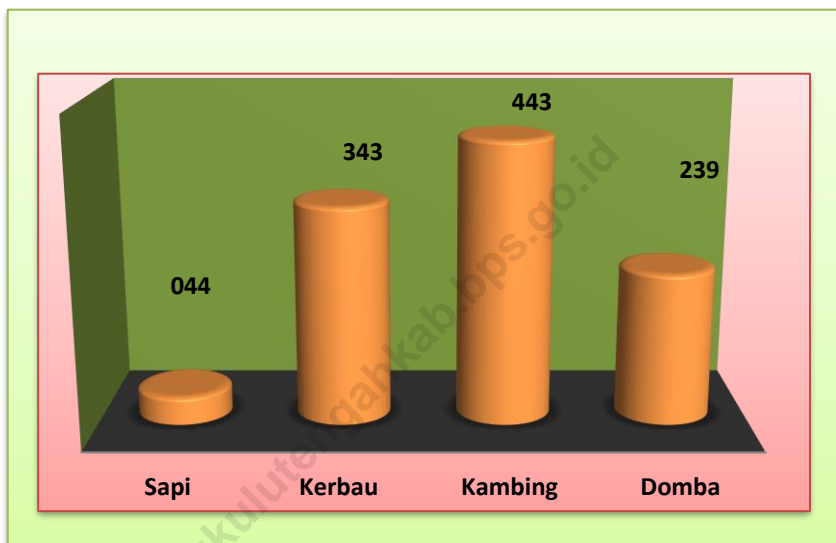
*In 2019, harvested area of paddy in Merigi Kelindang Subdistrict reaches 738 hectar.*

*In addition to paddies and crops, Merigi Kelindang Subdistrict also has a diversity of fruit production. In 2021, there are 13 fruits commodities.*

*Commodities produced in Merigi Kelindang Subdistrict are palm oil, rubber, arabica coffee, etc. In 2021, palm oil, rubber, and arabica coffee are the leading commodities with production of 43.858 ton, 1.651 ton and 182 tons respectively.*

*The livestock are divided into twogroups: large livestock, small livestock and poultry. Animals categorized as large livestock are beef cattle and buffalo. While the animals categorized as small livestock and poultry are goats, sheep, pigs, ducks, broilers and layers, and organic chicken. The population of large livestock has increased if compared to the previous year. In 2021 the population of beef cattle are 44 heads and buffalo are 383 heads. While the population of small livestock and poultry, respectively 320 and 4650 heads, respectively.*

**Gambar 6** Populasi Ternak di Kecamatan Merigi Kelindang (ekor),2021  
**Picture** *Livestock Population in Merigi Kelindang Subdistrict (heads),2021*



## 5.1 TANAMAN PANGAN/*FOOD CROPS*

**Tabel 5.1.1** Luas Panen Tanaman Sayuran Menurut Kecamatan dan Jenis Tanaman di Kecamatan Merigi Kelindang, 2020  
*Harvested Area of Vegetables in Merigi Kelindang Subdistrict (hectar), 2020*

Jenis Sayuran <i>Type of Vegetables</i>	Luas Panen (ha) <i>Harvested Area (ha)</i>
(1)	(3)
Bawang Daun/ <i>Scallion</i>	1
Cabai Besar/ <i>Chili/Big Chili</i>	9
Cabai Rawit/ <i>Chili/Cayenne Pepper</i>	5
Kacang Panjang/ <i>Long Beans</i>	2
Terung/ <i>Eggplant</i>	1
<b>Jumlah/Total</b>	<b>18</b>

Sumber/*Source*: Laporan Statistik Pertanian Tanaman Pangan, Penggunaan Lahan/*Statistic Report of Food Crops, Land Utilization*

**Tabel**     **5.1.2** **Produksi Tanaman Sayuran Menurut Kecamatan dan**  
**Table**        **Jenis Tanaman di Kecamatan Merigi Kelindang, 2020**  
***Production of Vegetables in Merigi Kelindang***  
***Subdistrict, 2020***

Jenis Tanaman Biofarmaka <i>Type of Biopharmaceutical Plants</i>	Produksi (kg) <i>Production (kg)</i>
(1)	(2)
Bawang Daun/ <i>Scallion</i>	3
Cabai Besar/ <i>Chili/Big Chili</i>	37
Cabai Rawit/ <i>Chili/Cayenne Pepper</i>	42
Kacang Panjang/ <i>Long Beans</i>	8
Terung/ <i>Eggplant</i>	5

Sumber/*Source*: Laporan Statistik Pertanian Tanaman Pangan, Penggunaan Lahan/*Statistic Report of Food Crops, Land Utilization*

**Tabel 5.1.3 Luas Panen Tanaman Biofarmaka di Kecamatan Merigi Kelintang (hektar), 2020**  
***Harvested Area of Medicinal Plants in Merigi Kelintang Subdistrict (hectar), 2020***

Jenis Tanaman Plants Type	Luas Panen (m <sup>2</sup> ) Harvested Area (m <sup>2</sup> )
(1)	(2)
Jahe/Wetland Paddy	200
Kencur/East Indian Galangal	100
Kunyit/Turmeric	400
Laos/Lengkuas/galangal	500

Sumber/Source: Laporan Statistik Pertanian Tanaman Pangan, Penggunaan Lahan/Statistic Report of Food Crops, Land Utilization



**Tabel 5.1.4** **Produksi Tanaman Biofarmaka di Kecamatan Merigi Kelindang (hektar), 2020**  
**Table** **Production of Medicinal Plants in Merigi Kelindang Subdistrict (hectar), 2020**

Jenis Palawija Type of Palawija	Produksi (kg) Production (kg)
(1)	(2)
Jahe/Wetland Paddy	150
Kencur/East Indian Galangal	100
Kunyit/Turmeric	350
Laos/Lengkuas/galanga	650

Sumber/Source: Laporan Statistik Pertanian Tanaman Pangan, Penggunaan Lahan/Statistic Report of Food Crops, Land Utilization

## 5.2 HORTIKULTURA/*HORTICULTURE*

**Tabel 5.2.1** Produksi Buah-buahan Menurut Jenis Buah di Kecamatan Merigi Kelindang, 2020  
*Table* **Production of Fruits by Kind of Fruit in Merigi Kelindang Subdistrict, 2020**

Jenis Sayuran <i>Kind of Plant</i>		Produksi (kuintal) <i>Production (quintal)</i>
(1)	(2)	
1. Alpukat/ <i>Alvocado</i>	53	
2. Mangga/ <i>Mango</i>	217	
3. Rambutan/ <i>Rambutan</i>	198	
4. Duku (Langsat)/ <i>Duku</i>	30	
5. Jeruk/ <i>Orange</i>	-	
6. Durian/ <i>Durian</i>	3.780	
7. Sawo/ <i>Sawo</i>	60	
8. Sirsak/ <i>Sirsak</i>	55	
9. Pepaya/ <i>Papaya</i>	226	
10. Nanas/ <i>Pineapple</i>	50	
11. Jambu Biji/ <i>Guava</i>	55	
12. Salak/ <i>Salak</i>	-	
13. Pisang/ <i>Banana</i>	1.099	
14. Belimbing/ <i>Star Fruit</i>	35	
15. Jambu Air/ <i>Water Apple</i>	7	
16. Nangka/ <i>Jack Fruit</i>	185	
17. Jeruk Siam/ <i>Tangerine</i>	-	
18. Manggis/ <i>Mangosten</i>	28	
19. Sukun/ <i>Bread Fruit</i>	-	

Sumber/*Source*: Dinas Pertanian Melalui Survei Pertanian Hortikultura/*Agriculture Departement Through Agriculture Survey for Horticultura*

5.3 PERKEBUNAN/ESTATE CROPS

**Tabel 5.3.1 Luas Tanaman, Produksi dan Jumlah Petani Perkebunan Menurut Jenis Tanaman di Kecamatan Merigi Kelindang, 2021**  
*Planted Area, Production and the Number of Plantation Farmers of Estate Crops by Kind of Crop in Merigi Kelindang Subdistrict, 2021*

Jenis Tanaman <i>Kind of Crop</i>	Luas Tanaman (hektar) <i>Planted Area (hectar)</i>			Produksi <i>Production (ton)</i>	Jumlah Petani <i>Number of Plantation Farmers</i>
	TBM <sup>1</sup>	TM <sup>2</sup>	TTM/ TR <sup>3</sup>		
(1)	(2)	(3)	(4)	(5)	(6)
1. Karet/ <i>Rubber</i>	120	1.260	-	1.651	998
2. Kopi Robusta/ <i>Robusta Coffee</i>	-	243	-	182	199
3. Kopi Arabika/ <i>Arabica Coffee</i>	-	-	-	-	-
4. Kelapa Dalam/ <i>Coconut</i>	-	73	-	64	230
5. Kelapa Sawit/ <i>Palm Oil</i>	90	3.132	-	43.858	2.405
6. Kakao (Cokelat)/ <i>Cocoa</i>	-	21	-	2	45
7. Lada/ <i>Pepper</i>	-	18	-	18	24
8. Kayu Manis/ <i>Cinnamon</i>	-	-	-	-	-
9. Kapuk/ <i>Cottonseed</i>	-	-	-	-	-
10. Pinang/ <i>Sirloin</i>	18	179	-	210	197
11. Aren/ <i>Sugar Palm</i>	-	-	-	-	-
12. Pala/ <i>Nutmeg</i>	-	-	-	-	-
13. Kemiri/ <i>Candlenut</i>	-	-	-	-	-

Sumber/Source: Dinas Pertanian Kabupaten Bengkulu Tengah/Regional Office of Agriculture of Bengkulu Tengah Regency

5.4 PETERNAKAN/*LIVES STOCK*

**Tabel 5.4.1** Populasi Ternak Menurut Jenis Ternak di Kecamatan Merigi Kelindang (ekor), 2021  
**Table** *Livestock Population by Kind of Livestock in Merigi Kelindang Subdistrict (head), 2021*

Jenis Ternak <i>Kind of Livestock</i>	Populasi (ekor) <i>Population (head)</i>
(1)	(2)
Sapi Potong/ <i>Beef Cattle</i>	44
Kerbau/ <i>Buffalo</i>	343
Kambing/ <i>Goat</i>	443
Domba/ <i>Sheep</i>	239
Babi/ <i>Pig</i>	-

Sumber/*Source*: Dinas Pertanian Kabupaten Bengkulu Tengah/*Regional Office of Agriculture of Bengkulu Tengah Regency*

**Tabel 5.4.2** **Populasi Unggas Menurut Jenis Unggas di Kecamatan Merigi Kelindang , 2021**  
***Poultry Population by Kind of Poultry in Merigi Kelindang Subdistrict, 2021***

<b>Jenis Unggas Kind of Poultry</b>	<b>Populasi (ekor) Population (head)</b>
(1)	(2)
Ayam Kampung/ <i>Native Chicken</i>	3.912
Ayam Petelur/ <i>Layer</i>	-
Ayam Pedaging/ <i>Broiler</i>	-
Itik/Itik Manila/ <i>Duck</i>	465
Entok/ <i>Muscovy Duck</i>	278

Sumber/Source: Dinas Pertanian Kabupaten Bengkulu Tengah/*Regional Office of Agriculture of Bengkulu Tengah Regency*

5.5 PERIKANAN/*FISHERY*

**Tabel 5.5.1** Luas Area Produksi, Produksi, Nilai dan Jumlah Rumah Tangga Perikanan Tangkap dan Darat Menurut Jenisnya di Kecamatan Merigi Kelindang , 2021  
*The Harvested Area, Production, Value and Number of Households of Fish Capture by Type in Merigi Kelindang Subdistrict, 2021*

Jenis Type	Area Produksi (ha) Harvested Area (ha)	Produksi Production (ton)	Nilai Value (000.000 Rp.)	Jumlah Rumah Tangga Number of Households
(1)	(2)	(3)	(4)	(5)
Perairan Umum/ <i>Inland Water</i>	-	-	-	-
Kolam/ <i>Fresh Water Pond</i>	69	25,5	433,5	60
Tebat Teknis/ <i>Technical Dam</i>	7	2,5	50	16
Perikanan Sawah/ <i>Fishery</i>	10	9	180	15
Tambak/ <i>Brackish Water Pond</i>	-	-	-	-

Sumber/*Source*:Dinas Ketahanan Pangan dan Perikanan Kabupaten Bengkulu Tengah/*Regional Office of Food Security and Fisheries of Bengkulu Tengah Regency*



**BAB**  
*Chapter*

**TRANSPORTASI**  

---

*Transportation*

**6**

<https://bengkulutengahkab.bps.go.id>





**PENJELASAN TEKNIS**

1. Data pengangkutan dan komunikasi meliputi:
  - a. Panjang jalan
  - b. Angkutan darat
  - c. Angkutan laut
  - d. Angkutan udara
  - e. Pos dan telekomunikasi

**TECHNICAL NOTES**

2. *The data of transportation and communication are as follows:*
  - a. *Road length*
  - b. *Land transport*
  - c. *Sea transport*
  - d. *Air transport*
  - e. *Post and telecommunication*

<https://bengkulutengahkab.bps.go.id>

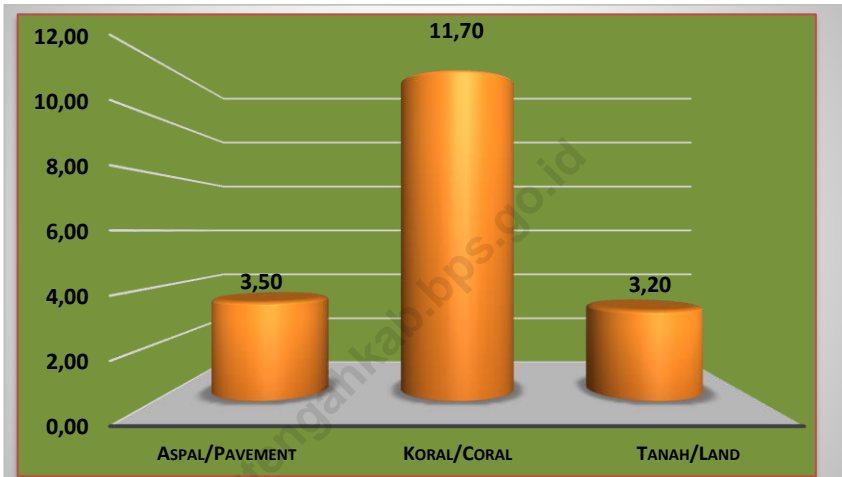
**ULASAN**

Pembangunan dan peningkatan fasilitas transportasi seperti jalan dan jembatan penting demi memudahkan hubungan komunikasi dan proses mobilisasi penduduk antar daerah dalam menunjang kelancaran distribusi barang dan jasa sehingga berdampak pada peningkatan pertumbuhan ekonomi, utamanya untuk daerah-daerah sulit terjangkau dan terisolir.

**DESCRIPTION**

*The development and improvement of transportation facilities such as roads and bridges are important to ease communication and the mobilization process of the population among regions in boosting the distribution of goods and services so it has an impact on the economic growth, especially for remote and isolated areas.*

**Gambar 7** Panjang Jalan Kabupaten Menurut Jenis Permukaan Jalan di Kecamatan Merigi Kelindang, (km), 2018-2019 *Length of Regency Roads by Type of Road Surface in Merigi Kelindang Subdistrict (km), 2017-2019*



## 6.1 TRANSPORTASI/TRANSPORTATION

**Tabel 6.1.1. Sarana Transportasi Antar Desa/Kelurahan Menurut Desa/Kelurahan di Kecamatan Merigi Kelindang, 2021**  
**Table Inter-Villages Transportation Facilities by Villages/Kelurahan in Merigi Kelindang Subdistrict, 2021**

<b>Desa/Kelurahan Villages/Kelurahan</b>	<b>Jenis Transportasi Type of Transportation</b>	<b>Keberadaan Angkutan Umum Public Transportation</b>
(1)	(2)	(3)
Bajak II	darat	tidak ada
Padang Kedeper	darat	tidak ada
Jambu	darat	tidak ada
Penembang	darat	tidak ada
Lubuk Unen	darat	tidak ada
Lubuk Unen Baru	darat	tidak ada
Pungguk Beringin	darat	tidak ada
Ulak Lebar	darat	tidak ada
Kelindang	darat	tidak ada
Kelindang Atas	darat	tidak ada
Taba Durian Sebakul	darat	tidak ada
Pungguk Ketupak	darat	tidak ada
Talang Ambung	darat	tidak ada

Sumber/Source: BPS, Pendataan Potensi Desa (PODES)/BPS-Statistics Indonesia, Village Potential Data Collection

**Tabel 6.1.2 Kondisi Jalan Darat Antar Desa/Kelurahan Menurut Desa/Kelurahan di Kecamatan Merigi Kelindang, 2020**  
**Condition of Inter-Villages Land Roads by Villages/Kelurahan in Merigi Kelindang Subdistrict, 2020**

<b>Desa/Kelurahan</b> <i>Villages/Kelurahan</i>	<b>Jenis Permukaan Jalan</b> <i>Type of Road Surface</i>	<b>Dapat Dilalui</b> <b>Kendaraan Bermotor</b> <b>Roda 4 atau Lebih</b> <i>Enabled to be Passed by</i> <i>Vehicles of 4 or More</i> <i>Wheels</i>
(1)	(2)	(3)
Bajak II	diperkeras	sepanjang tahun kecuali saat tertentu
Padang Kedeper	diperkeras	sepanjang tahun
Jambu	diperkeras	sepanjang tahun
Penembang	aspal/beton	sepanjang tahun
Lubuk Unen	aspal/beton	sepanjang tahun
Lubuk Unen Baru	aspal/beton	sepanjang tahun
Pungguk Beringin	aspal/beton	sepanjang tahun
Ulak Lebar	Diperkeras	sepanjang tahun
Kelindang	aspal/beton	sepanjang tahun
Kelindang Atas	aspal/beton	sepanjang tahun
Taba Durian Sebaku	Diperkeras	sepanjang tahun
Pungguk Ketupak	aspal/beton	sepanjang tahun
Talang Ambung	diperkeras	sepanjang tahun

Sumber/Source: BPS, Pendataan Potensi Desa (PODES)/BPS-Statistics Indonesia, Village Potential Data Collection

## 6.2 KOMUNIKASI/COMMUNICATION

**Tabel 6.2.1** Jumlah Menara dan Operator Layanan Komunikasi Telepon Seluler Serta Kondisi Sinyal Telepon Seluler Menurut Desa/Kelurahan di Kecamatan Merigi Kelindang, 2021  
**Table** Number of Towers and Cellular Phone Communication Service Operators and Cellular Phone Signal Conditions by Villages/Kelurahan in Merigi Kelindang Subdistrict, 2021

Desa/Kelurahan Villages/Kelurahan	Jumlah Menara Telepon Seluler (BTS) Number of Cell Phone Towers	Jumlah Operator Layanan Komunikasi Telepon Seluler yang Menjangkau di Desa/Kelurahan Number of Cellular Telephone Comm. Services Operators	Kondisi Sinyal Telepon Seluler di Sebagian Besar Wilayah Desa/Kelurahan Most Cellular Telephone Signal Condition
(1)	(2)	(3)	(4)
Bajak II	-	2	Kuat
Padang Kedeper	-	1	Lemah
Jambu	1	1	Kuat
Penembang	-	3	Kuat
Lubuk Unen	-	1	Kuat
Lubuk Unen Baru	1	1	Kuat
Pungguk Beringin	-	2	Kuat
Ulak Lebar	-	1	Lemah
Kelindang	-	3	Kuat
Kelindang Atas	1	3	Kuat
Taba Durian Sebakul	-	2	Lemah
Pungguk Ketupak	-	3	Kuat
Talang Ambung	-	1	Lemah
<b>Kecamatan Merigi Kelindang</b>	<b>3</b>	<b>24</b>	

Sumber/Source: BPS, Pendataan Potensi Desa (PODES)/BPS-Statistics Indonesia, Village Potential Data Collection

**BAB**  
Chapter

**KEUANGAN DAN HARGA-HARGA**  
*Finance and Prices*

**7**

<https://bengkulutengahkab.bps.go.id>





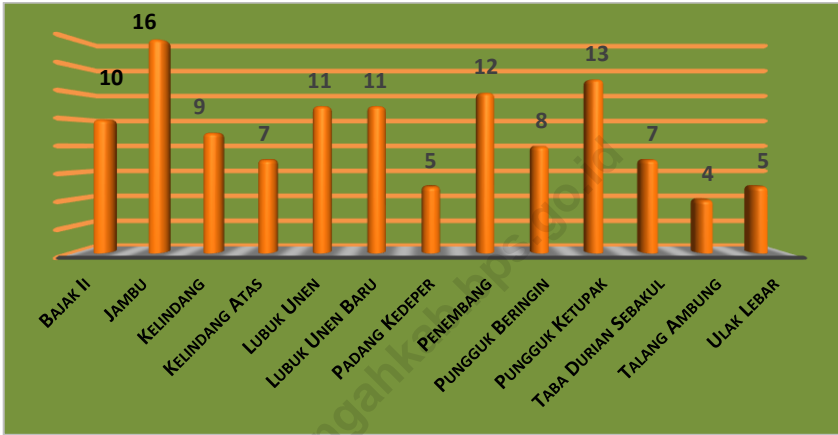
**ULASAN**

Di Kecamatan Merigi Kelindang terdapat sarana ekonomi berupa pasar dengan bangunan semi permanen berjumlah 2 yang terletak di Desa Bajak II dan Desa Pungguk Ketupak. Hampir seluruh desa di Kecamatan Merigi Kelindang memiliki warung /kedai makanan, desa yang tidak memiliki warung/kedai makanan adalah Desa Penembang, Desa Kelindang, Desa Ulak Lebar, Desa Taba Durian Sebakul, Desa Talang Ambung, Desa Padang Kedeper dan Desa Kelindang atas. Untuk keberadaan toko/warung kelontong seluruh desa ada.

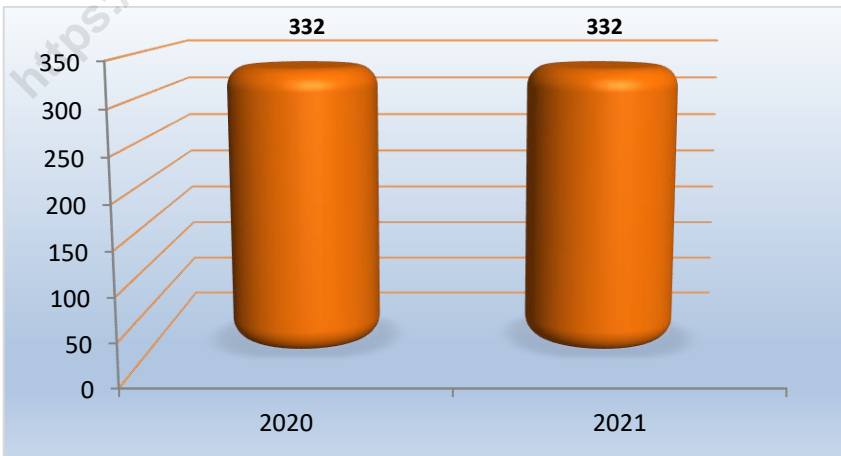
**DESCRIPTION**

*In Merigi Kelindang Sub-district, there are economic facilities in the form of markets with 2 semi-permanent buildings located in Bajak II Village and Pungguk Ketupak Village. Almost all villages in Merigi Kelindang sub-district have food stalls/shops, villages that do not have food stalls/shops are Penembang Village, Kelindang Village, Ulak Lebar Village, Taba Durian Sebakul Village, Talang Ambung Village, Padang Kedeper Village and Kelindang Atas Village. There are shops/grocery stalls throughout the village*

**Gambar 8** Banyaknya Toko/Warung Kelontong di Kecamatan Merigi Kelindang, 2021  
*Picture* **Number of Gracery Store/Stalls in Merigi Kelindang Subdistrict, 2021**



**Gambar 9** Banyaknya Anggota Koperasi di Kecamatan Merigi Kelindang, 2020-2021  
*Picture* **Number of Cooperatives Member in Merigi Kelindang Subdistrict, 2020-2021**



**Tabel 7.1** Banyaknya Sarana dan Prasarana Ekonomi Menurut Desa/Kelurahan dan Jenisnya di Kecamatan Merigi Kelindang , 2021  
*Number of Economic Facilities and Infrastructure by Villages/Kelurahan and Types in Merigi Kelindang Subdistrict , 2021*

<b>Desa/Kelurahan Villages/Kelurahan</b>	<b>Toko/Warung Kelontong Grocery Store/Stalls</b>	<b>Warung/Kedai Makan Minum Food Stall</b>	<b>Pasar dengan Bangunan Semi Permanen Semi Permanent Building Market</b>	<b>Pasar Tanpa Bangunan Market Without Building</b>
(1)	(2)	(3)	(4)	(5)
Bajak II	10	1	1	-
Padang Kedeper	5	-	-	-
Jambu	16	5	-	1
Penembang	12	3	-	1
Lubuk Unen	11	3	-	-
Lubuk Unen Baru	11	1	-	-
Pungguk Beringin	8	1	-	-
Ulak Lebar	5	-	-	1
Kelindang	9	1	-	-
Kelindang Atas	7	1	-	1
Taba Durian Sebakul	7	-	-	-
Pungguk Ketupak	13	2	1	-
Talang Ambung	4	-	-	-
<b>Kecamatan Merigi Kelindang</b>	<b>118</b>	<b>18</b>	<b>2</b>	<b>4</b>

Sumber/Source: BPS, Pendataan Potensi Desa (PODES)/BPS-Statistics Indonesia, Village Potential Data Collection

**Tabel 7.2** Jumlah Koperasi Menurut Jenis Koperasi di Kecamatan Merigi Kelindang , 2021  
**Table** *Number of Cooperatives by Type of Cooperative in Merigi Kelindang Subdistrict, 2021*

Jenis Koperasi <i>Type of Cooperatives</i>	Jumlah <i>Total</i>
(1)	(2)
KUD/ <i>Village Unit of Cooperative</i>	-
KPN/ <i>Civil Servants Cooperative</i>	-
KOPTAN/ <i>Agricultural Cooperative</i>	-
KOPWAN/ <i>Women Cooperative</i>	-
KSU	-
Koperasi Sekolah/ <i>School Cooperative</i>	-
Lainnya/ <i>Others</i>	11

Sumber/*Source*: BPS, Pendataan Potensi Desa (PODES)/BPS-Statistics Indonesia, *Village Potential Data Collection*

**Tabel 7.3** Banyaknya Anggotadan Volume Usaha Koperasi di Kecamatan Merigi Kelintang, 2021  
**Table** *Number of Cooperatives Member dan Business Volume in Merigi Kelintang Subdistrict, 2021*

<b>Uraian</b> <i>Description</i>	<b>Jumlah</b> <i>Total</i>
(1)	(2)
Anggota/Member	322
Volume Usaha (Rp. 000)/Business Volume (Rp.000)	229.000

Sumber/Source: Dinas Perdagangan Perindustrian, Koperasi dan Usaha Mikro Kecil Menengah Kabupaten Bengkulu Tengah/Regional Office of Industry, Trade and Cooperatives of Bengkulu Tengah Regency

# ST 2023

## SENSUS PERTANIAN

### BerAKHLAK

Berorientasi Pelayanan Akuntabel Kompeten  
Harmonis Loyal Adaptif Kolaboratif

# DATA

## MENCERDASKAN BANGSA

*Enlighten The Nation*



BADAN PUSAT STATISTIK  
KABUPATEN BENGKULU TENGAH  
BPS-Statistics of Bengkulu Tengah Regency

Jalan Raya Bengkulu - Kepahyang Km. 20 Kecamatan Karang Tinggi

Homepage : <http://bengkulutengahkab.bps.go.id> E-mail : [bps1709@bps.go.id](mailto:bps1709@bps.go.id)

