



KATALOG BPS : XXXXXXXXXXXX

# KECAMATAN LEBONG UTARA DALAM ANGKA

*Lebong Utara District In Figures*

# 2013



**BADAN PUSAT STATISTIK  
KABUPATEN LEBONG**  
*BPS-Statistics of Lebong Regency*

**KECAMATAN LEBONG UTARA**  
**DALAM ANGKA**  
*LEBONG UTARA DISTRICT IN FIGURES*

**2013**

<http://lebongkab.bps.go.id>

# KECAMATAN LEBONG UTARA DALAM ANGKA 2013

LEBONG UTARA DISTRICT IN FIGURES 2013

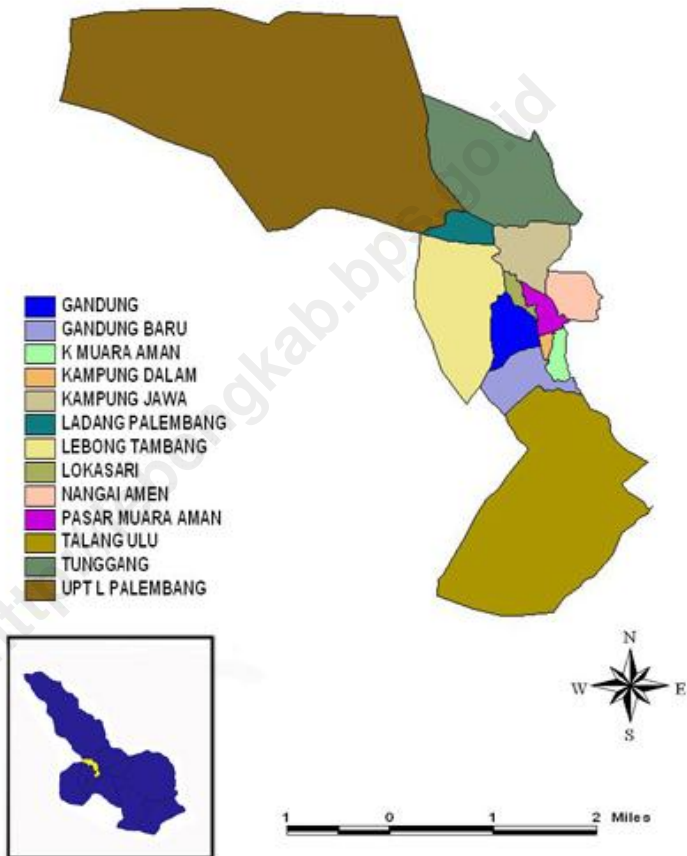
<b>No. Publikasi</b> <i>Publication Number</i>	:	<b>17070 1215</b>
<b>Katalog BPS</b> <i>BPS Catalogue</i>	:	<b>1102001.1707042</b>
<b>Ukuran Buku</b> <i>Book Size</i>	:	<b>21 x 15 cm</b>
<b>Jumlah halaman</b> <i>Number of Pages</i>	:	<b>xvii + 92</b>
<b>Naskah</b> <i>Manuscript</i>	:	<b>KSK Lebong Utara</b> <i>KSK Lebong Utara</i>
<b>Penyunting</b> <i>Editor</i>	:	<b>BPS Kabupaten Lebong</b> <i>BPS-Statistic Lebong Regency</i>
<b>Gambar dan Grafik</b> <i>Figures and Charts</i>	:	<b>KSK Lebong Utara</b> <i>KSK Lebong Utara</i>
<b>Gambar Kulit</b> <i>Cover Design</i>	:	<b>KSK Lebong Utara</b> <i>KSK Lebong Utara</i>
<b>Diterbitkan Oleh</b> <i>Published by</i>	:	<b>BPS Kabupaten Lebong</b> <i>BPS-Statistic Lebong Regency</i>

**Boleh Dikutip Dengan Menyebutkan Sumbernya**

*May be cited with reference to the source*

# PETA WILAYAH KECAMATAN LEBONG UTARA

## PETA WILAYAH KECAMATAN LEBONG UTARA



## ARTI DAN MAKNA LAMBANG KABUPATEN LEBONG



Persegi lima bermakna Suku Rejang memegang teguh Agama Islam dan terdiri dari 4 (empat) suku 5 (lima) dengan raja. Dasar warna hijau melambangkan Kabupaten Lebong adalah dataran yang subur. Didalam persegi lima terdapat lukisan yang diartikan :

1. Padi dan kopi bermakna :
  - a. Sumber kehidupan masyarakat Kabupaten Lebong,
  - b. Ikatan lima menunjukkan Suku rejang berasal Jang tiang empat lima dengan raja dan ppembentukan Kabupaten Lebong pertama kali terdiri dari lima kecamatan,
  - c. Padi berjumlah 17 butir menunjukkan tanggal kemerdekaan Republik Indonesia,
  - d. Kopi berjumlah 13 daun menunjukkan tanggal peresmian/pelantikan bupati pertama Kabupaten Lebong pada tanggal 3 Januari 2004.
2. Cerano melambangkan masyarakat Kabupaten Lebong memegang teguh adat istiadat dalam budaya.
3. Gunung melambangkan Kabupaten Lebong ini dikelilingi oleh pegunungan dan hutan.
4. Bintang keemasan melambangkan Kabupaten Lebong adalah penghasil emas dan masyarakatnya mempunyai cita-cita yang tinggi.
5. Tulisan Kabupaten Lebong menunjukkan wilayah pemerintahan dalam bingkai Negara Kesatuan Republik Indonesia.
6. Motto Swarang Patang Stumang memiliki pengertian Suku Rejang sangat mendambakan persatuan dan kesatuan, rasa senasib sepenanggungan berat sama dipikul ringan sama dijinjing, pahit sama-sama dibuang manis sama-sama dimakan.



## KATA PENGANTAR

Publikasi Kecamatan Lebong Utara Dalam Angka 2013 merupakan statistik rutin tahunan yang dipublikasikan oleh Badan Pusat Statistik (BPS) Kabupaten Lebong.

Data yang disajikan merupakan data sekunder yang berasal dari kegiatan administrasi dinas/instansi/lembaga pemerintah, serta data primer BPS Kabupaten Lebong. Publikasi ini juga dilengkapi oleh analisis sederhana agar para pengguna data dapat mudah memahaminya.

Upaya optimal dalam mempersiapkan publikasi ini telah dilakukan, namun kekurangan dan kesalahan dapat saja terjadi. Untuk perbaikan di masa datang, maka tanggapan dan saran-saran dari para pengguna data sangat diharapkan. Semoga publikasi ini bermanfaat.

**Tubei, Oktober 2013**  
**Koordinator Statistik Kecamatan**  
**Bingin Kuning**

**Sinta Ariwijaya, S.Si**

# DAFTAR ISI

KATA PENGANTAR.....	v
DAFTAR ISI.....	VI
DAFTAR TABEL.....	VII
DAFTAR GAMBAR.....	XI
PENJELASAN UMUM.....	xiii
BAB 1 GEOGRAFI DAN IKLIM.....	1
1.1 Geografi.....	2
1.2 Iklim.....	4
BAB 2 PEMERINTAHAN.....	9
BAB 3 PENDUDUK DAN KETENAGAKERJAAN.....	21
3.1 Penduduk.....	22
3.2 Ketenakerjaan.....	23
BAB 4 SOSIAL.....	29
4.1 Pendidikan.....	30
4.2 Kesehatan dan Keluarga Berencana.....	34
4.3 Kesejahteraan Masyarakat.....	35
4.4 Agama.....	37
4.5 Sosial Lainnya.....	38
BAB 5 PERTANIAN.....	60
5.1 Pertanian Tanaman Pangan.....	61

5.2 Peternakan .....	63
5.3 Perikanan .....	63
<b>BAB 6 PERINDUSTRIAN, PERTAMBANGAN DAN ENERGI ....</b>	<b>73</b>
6.1 Perindustrian.....	74
6.2 Pertambangan.....	74
6.3 Eneгри .....	75
<b>BAB 7 PERDAGANGAN, TRANSFORTASI DAN KOMUNIKASI</b>	<b>79</b>
7.1 Perdagangan .....	80
7.2 Transfortasi dan Komunikasi.....	81
7.2.1 Jalan dan Jembatan.....	81
7.2.2 Pariwisata.....	82
<b>BAB 8 KEUANGAN.....</b>	<b>91</b>



**DAFTAR TABEL***List of Table*

	<b>Halaman</b>
	<i>Page</i>
1.1 Lokasi Desa/Kelurahan di Kecamatan Lebong Utara, 2012.....	5
1.2 Ketinggian Desa/Kelurahan di Kecamatan Lebong Utara, 2012.....	6
1.3 Lokasi desa/Kelurahan Terhadap Kawasan Hutan Menurut Desa/Kelurahan di Kecamatan Lebong Utara, 2012.....	7
1.4 Keberadaan Aliran Sungai, Saluran Irigasi dan Danau/Waduk/Situ Menurut Desa/Kelurahan di Kecamatan Lebong Utara, 2012.....	8
2.1 Jarak Desa/Kelurahan ke Kantor Kecamatan di Kecamatan Lebong Utara, 2012.....	14
2.2 Jarak Desa/Kelurahan ke Ibukota Kabupaten di Kecamatan Lebong Utara, 2012.....	15
2.3 Banyaknya Desa, Kelurahan, Lingkungan, Dusun, Rukun Warga/Rukun Kampung, dan Rukun Tetangga di Kecamatan Lebong Utara, 2012.....	16
2.4 Jumlah Tenaga Kerja/Pegawai Kantor Kecamatan Kecamatan Lebong Utara, 2012.....	17

2.5	Jumlah Tenaga Kerja/Pegawai Kantor Kecamatan Berdasarkan Tingkat Pendidikan di Kecamatan Lebong Utara, 2012.....	18
2.6	Jumlah Kepala Dusun (Kadus), Kepala Urusan (Kaur) Badan Pertimbangan Desa (BPD) dan lainnya Menurut Desa/Kelurahan di Kecamatan Lebong Utara Tahun,.....	19
2.7	Jumlah Kepala Dusun (Kadus), Kepala Urusan (Kaur) Badan Pertimbangan Desa (BPD) dan lainnya Menurut Tingkat Pendidikan di Kecamatan Lebong Utara Tahun, 2012.....	20
3.1.1	Jumlah Penduduk Menurut Jenis Kelamin di Kabupaten Lebong, 2012.....	25
3.1.2	Jumlah Penduduk Menurut Kelompok Umur di Kabupaten Lebong, 2012.....	26
3.1.3	Jumlah Kelahiran dan Kematian yang Terdaftar di Kecamatan Lebong Utara , 2012.....	27
3.2.1	Sumber Penghasilan Utama Sebagian Besar Penduduk Dan Komoditas Utama Masyarakat Menurut Desa/Kelurahan di Kecamatan Lebong Utara, 2012.....	28
4.1.1	Jumlah Sekolah Menurut Jenjang dan Statusnya Dalam Naungan DIKNAS Kabupaten Lebong di Kecamatan Lebong Utara, 2012.....	39
4.1.2	Rasio Murid dan Guru Menurut Statusnya Dalam Naungan DIKNAS Kabupaten Lebong di Kecamatan Lebong Utara, 2012.....	40

4.1.3 Banyaknya Ruang Kelas dan Lulusan Dalam Naungan DIKNAS Kabupaten Lebong Menurut Status di Kecamatan Lebong Utara, 2012.....	41
4.1.4 Jumlah Sekolah Menurut Jenjang dan Statusnya Dalam Naungan KEMENAG Kabupaten Lebong di Kecamatan Lebong Utara, 2012 .....	42
4.1.5 Rasio Murid dan Guru Menurut Statusnya Dalam Naungan KEMENAG Kabupaten Lebong di Kecamatan Lebong Utara, 2012.....	43
4.1.6 Banyaknya Ruang Kelas dan Lulusan Dalam Naungan KEMENAG Kabupaten Lebong Menurut Status di Kecamatan Lebong Utara, 2012.....	44
4.1.7 Jumlah Pendidikan Keterampilan Menurut Jenis dan Desa/Kelurahan Kecamatan Lebong Utara, 2012.....	45
4.1.8 Keberadaan Jenis Pendidikan Informal dan Lainnya di Menurut Desa/Kelurahan Kecamatan Lebong Utara, 2012.....	46
4.2.1 Banyaknya Fasilitas Kesehatan Menurut Jenisnya Di Kecamatan Lebong Utara, 2012.....	47
4.2.2 Banyaknya Tenaga Kesehatan Menurut Jenis Tenaga Kesehatan di Kecamatan Lebong Utara, 2012.....	48
4.3.1 Jumlah Pasangan Usia Subur(PUS), Akseptor Aktif dan Akseptor Baru di Kecamatan Lebong Utara, 2012.....	49

4.3.2 Jumlah Tempat Pelayanan KB di Kecamatan Lebong Utara, 2012.....	50
4.3.3 Tahapan Keluarga Sejahtera di Kecamatan Lebong Utara, 2012.....	51
4.4.1 Jumlah Jamaah Haji yang Diberangkatkan Ke Tanah Suci Menurut Jenis Kelamin di Kecamatan Lebong Utara, 2012.....	52
4.4.2 Banyaknya Pekerja Sosial di Kecamatan Lebong Utara, 2008-2012.....	53
4.4.3 Jumlah Panti Asuhan, Organisasi Sosial dan Karang Taruna di Kecamatan Lebong Utara, 2012.....	54
4.4.4 Banyaknya Tenaga BABINSA dan BABINKAMTIPMAS di Kecamatan Lebong Utara Tahun 2012.....	55
4.4.5 Banyaknya Bencana Alam di Kecamatan Lebong Utara, 2012.....	56
4.4.6 Jumlah Tempat Ibadah Menurut Desa/Kelurahan Kecamatan Lebong Utara, 2012.....	57
4.4.7 Jumlah Lembaga Non Profit Berdasarkan Jenis Menurut Desa/Kelurahan Kecamatan Lebong Utara, 2012.....	58
4.4.8 Jumlah Kejadian Kejahatan Berdasarkan Jenis Kejahatan di Kecamatan Lebong Utara, 2012.....	59

5.1	Jumlah Kelompok Tani Menurut Kelasnya di Kecamatan Lebong Utara, 2012.....	64
5.2	Jumlah Gabungan Kelompok Tani di Kecamatan Lebong Utara, 2012.....	65
5.3	Jumlah Tenaga Penyuluhan Lapangan (PPL) di Kecamatan Lebong Utara, 2012.....	66
5.4	Luas Panen, Produksi Padi Sawah dan Sawah Ladang Kecamatan Lebong Utara , 2012.....	67
5.5	Luas Panen Palawija Menurut Jenis Palawija di Kecamatan Lebong Utara, 2012.....	68
5.6	Banyaknya Ternak/Unggas di Kecamatan Lebong Utara, 2012.....	69
5.7	Luas Areal Usaha Perikanan Darat di Kecamatan Lebong Utara, 2012.....	70
5.8	Produksi Usaha Perikanan Darat di Kecamatan Lebong Utara, 2012.....	71
5.9	Jumlah Heler/Penggiingan Padi Menurut Menurut Desa/Kelurahan di Kecamatan Lebong Utara, 2012	72

6.1.1 Bahan Bakar yang Digunakan Sebagai Besar Masyarakat Menurut Desa/Kelurahan di Kecamatan Lebong Utara, 2012.....	76
6.1.2 Keberadaan Saluran Udara Tegangan Ekstra Tinggi (SUTET) dan Base Transceiver Station (BTS) Menurut Desa/Kelurahan Kecamatan Lebong Utara, 2012.....	77
6.2.1 Jumlah Lokasi dan Komoditas Utama Kegiatan Pertambangan dan Penggalan Golongan C Menurut Desa/Kelurahan Kecamatan Lebong Utara, 2012.....	78
7.1.1 Jumlah Surat Izin Usaha Perdagangan yang dikeluarkan di Kecamatan Lebong Utara, 2012.....	83
7.1.2 Keberadaan Sarana Perdagangan Menurut Desa/Kelurahan Kecamatan Lebong Utara, 2012...	84
7.2.1 Jenis Jalan Menurut Tingkat Pemerintahan yang berwenang dan Desa/Kelurahan Kecamatan Lebong Utara, 2012.....	85
7.2.2 Jumlah Jembatan dan Jenis Jembatan yang Terdapat Menurut Desa/Kelurahan Kecamatan Lebong Utara, 2012.....	86
7.3 Jumlah Jenis Sarana Penunjang Kantor Pos di Kecamatan Lebong Utara, 2012.....	87

7.4.1 Objek Wisata dan Cagar Budaya di Kecamatan Lebong Utara, 2012.....	88
7.4.2 Jumlah Kelompok Kesenian di Kecamatan Lebong Utara, 2012.....	89
8.1 Jumlah Wajib Pajak, Target dan Realisasi Pajak Bumi dan Bangunan di Kecamatan Lebong Utara, 2012.....	92

**DAFTAR GAMBAR**  
*List of Draws*

<b>Gambar</b> <i>Draws</i>	<b>Uraian</b> <i>Description</i>	<b>Halaman</b> <i>page</i>
1.1	Ketinggian Desa di Atas Permukaan Laut di Kecamatan Lebong Utara tahun 2012.....	3
1.2	Banyaknya Curah Hujan dan Hari Hujan di Kecamatan Lebong Utara Tahun 2012.....	4
2.1	Jarak Akses Desa ke Pusat Pemerintahan dan Ibukota Kabupaten Lebong di Kecamatan Lebong Utara tahun 2012.....	11
2.2	Jumlah Perangkat Desa yang Bertugas di Kecamatan Lebong Utara Tahun 2012.....	13
3.1	Persentase Jumlah Penduduk Berdasarkan Jenis Kelamin di Kecamatan Lebong Utara Tahun 2012	23
3.2	Piramida Jumlah Penduduk laki-laki dan Perempuan di Kabupaten Lebong Berdasarkan Kelompok Umur, 2012.....	24
4.1.1	Jumlah Fasilitas Sekolah di Kecamatan Lebong Utara Tahun 2012.....	31
4.1.2	Rasio Murid Terhadap Sekolah Menurut Jenjang Pendidikan di Kecamatan Lebong Utara Tahun 2012.....	32



4.1.3	Jumlah Murid Terhadap Guru Menurut Jenjang Pendidikan di Kecamatan Lebong Utara Tahun Ajaran 2011/2012.....	33
4.3	Jumlah Kesejahteraan Masyarakat di Kecamatan Lebong Utara tahun 2011-2012.....	36
5.1.1	Jumlah Kelompok Tani Pemula di Kecamatan Lebong Utara Tahun 2011-2012.....	62
5.1.2	Jumlah Anggota Keseluruhan Poktan di Kecamatan Lebong Utara Tahun 2011-2012.....	62
8	Jumlah Target Pajak dan Realisasi Pajak di Kecamatan Lebong Utara Tahun 2011-2012.....	

## PENJELASAN UMUM

### *Explanatory Notes*

Tanda-tanda, satuan-satuan dan lain-lainnya yang digunakan dalam publikasi ini, adalah sebagai berikut:

#### 1. TANDA-TANDA

Data tidak tersedia	: -
Data dapat diabaikan	: 0
Tanda Desimal	: ,

#### 2. SATUAN

Kilometer (Km)	: 1.000 meter
Hektar (Ha)	: 10.000 m <sup>2</sup>
Ton	: 1.000 Kg

### 3. SINGKATAN

BPS	: Badan Pusat Statistik
KSK	: Koordinator Statistik Kecamatan
KB	: Keluarga Berencana
KUD	: Koperasi Unit Desa
Perda	: Peraturan Daerah
Pemda	: Pemerintah Daerah
TK	: Taman Kanak-kanak
SD	: Sekolah Dasar
SMP	: Sekolah Menengah Pertama
SMA	: Sekolah Menengah Atas
SMK	: Sekolah Menengah Kejuruan
UKM	: Usaha Kecil Menengah
RSUD	: Rumah Sakit Umum Daerah
Puskesmas	: Pusat Kesehatan Masyarakat
Posyandu	: Pos Pelayanan Terpadu
Poskesdes	: Pos Kesehatan Desa

# **BAB 1**

## **GEOGRAFI DAN IKLIM**

<http://lebongkab.bps.go.id>

## **BAB 1. GEOGRAFI DAN IKLIM**

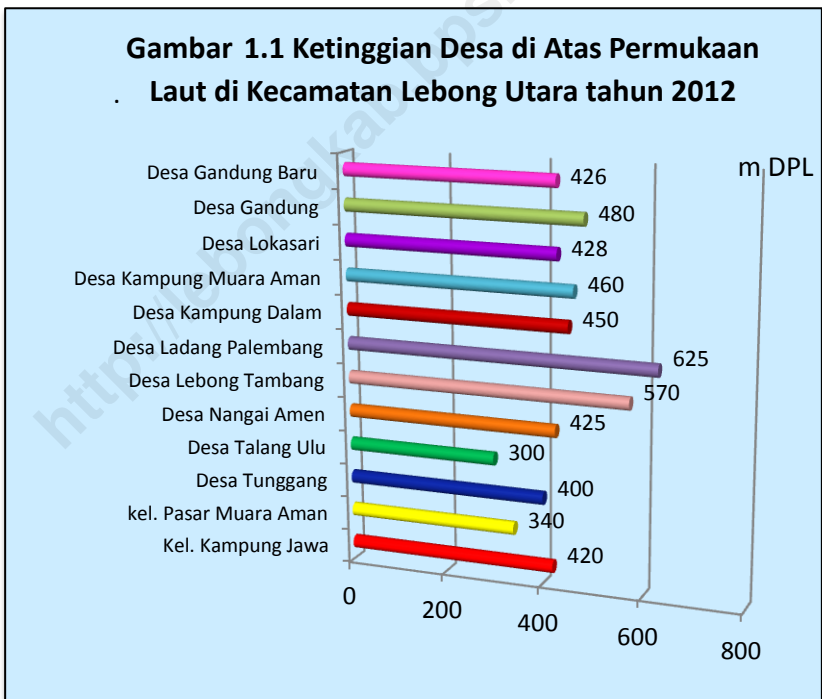
### **1.1 Geografi**

Kecamatan Lebong Utara merupakan kecamatan induk di kabupaten Lebong. Sejak awal berdirinya Kabupaten Lebong, Kecamatan Lebong Utara sudah terbentuk. Berdasarkan keputusan Peraturan Daerah (PERDA) tahun 2008, Kecamatan Lebong Utara dipecah menjadi 4 kecamatan baru yaitu Kecamatan Amen, Kecamatan Pinang Belapis, Kecamatan Uram Jaya, dan Kecamatan Lebong Tengah. Akan tetapi Kecamatan Lebong Utara tetap menjadi kecamatan yang Definitif. Kecamatan Lebong Utara memiliki 2 Kelurahan dan 9 desa dengan Luas wilayah sekitar  $\pm$  5.474 Hektar berdasarkan estimasi dari Badan Pertanahan Nasional (BPN) dan pusat ibukota kecamatan terletak di Desa Gandung Baru.

Berdasarkan letak geografis Kecamatan Lebong Utara memiliki batas-batas wilayah sebagai berikut:

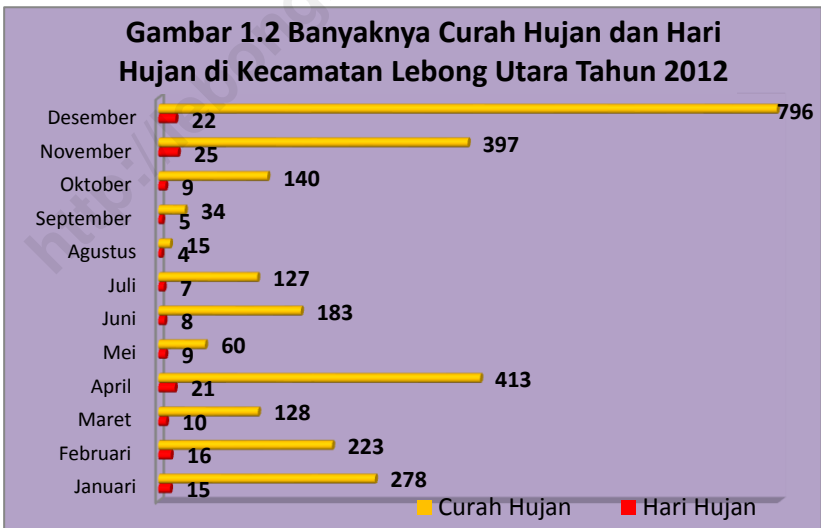
- ❖ Sebelah utara berbatasan dengan Kecamatan Pinang Belapis;
- ❖ Sebelah selatan berbatasan dengan Kecamatan Lebong Atas;
- ❖ Sebelah timur berbatasan dengan Kecamatan Amen dan Kecamatan Uram Jaya;
- ❖ Sebelah barat berbatasan dengan Kecamatan Pelabai;

Lokasi desa/kelurahan di Kecamatan Lebong Utara Sebagian besar merupakan hamparan, lereng dan puncak yang terletak di luar kawasan hutan dan di tepi kawasan hutan. Berdasarkan letak ketinggian desa/kelurahan, maka Kecamatan Lebong Utara memiliki rata-rata ketinggian desa/kelurahan sekitar 446 m DPL (diatas permukaan laut). lokasi desa/kelurahan tertinggi adalah Desa Ladang Palembang dengan ketinggian mencapai 625 m DPL. Sedangkan untuk desa terendah adalah Desa Talang Ulu dengan ketinggian hanya 300 m DPL. Gambar 1.1 berikut adalah ketinggian desa di atas permukaan laut di Kecamatan Lebong Utara.



## 1.2 Iklim

Iklim di kabupaten Lebong adalah iklim tropis yang memiliki dua musim yaitu musim hujan dan musin kemarau, begitu juga khususnya di Kecamatan Lebong Utara. Pada tahun 2012 ini Kecamatan Lebong Utara memiliki suhu udara rata-rata berkisar antara  $26,6^{\circ}\text{C}$  s/d  $27^{\circ}\text{C}$  dengan kelembaban udara rata-rata 82,42 persen. Curah hujan tertinggi di Kecamatan Lebong Utara, terjadi pada Bulan Desember dengan curah hujan sebesar 796 mm dan curah hujan terendah terjadi pada Bulan September dengan curah hujan sebesar 34 mm. Hari hujan tertinggi di Kecamatan Lebong Utara di tahun 2012 ini terjadi di Bulan November sebanyak 25 hari dan hari hujan terendah terjadi pada Bulan Agustus hanya sebanyak 4 hari. Gambar 1.2 banyaknya curah hujan dan hari hujan di Kecamatan Lebong Utara.



**Tabel 1.1 Lokasi Desa/Kelurahan di Kecamatan Lebong Utara, 2012**  
*Table 1.1 The Location of Village in Lebong Utara District, 2012*

(Buah/Unit)

Desa/Kelurahan	Puncak	Lereng	Lembah	Hamparan
(1)	(2)	(3)	(4)	(5)
Kampung Jawa	-	-	-	✓
Pasar Muara Aman	-	-	-	✓
Tunggang	-	-	-	✓
Talang Ulu	-	-	-	✓
Nangai Amen	-	-	-	✓
Lebong Tambang	✓	-	-	-
Ladang Palembang	✓	-	-	-
Kampung Dalam	-	-	-	✓
Kampung Muara Aman	-	-	-	✓
Lokasari	-	✓	-	-
Gandung	-	✓	-	-
Gandung Baru	-	✓	-	-

Sumber : Kantor Kecamatan Lebong Utara  
*Source : Lebong Utara District Office*



**Tabel 1.2 Ketinggian Desa/Kelurahan di Kecamatan Lebong Utara, 2012**  
*Table Altitude Village/Wards in Lebong Utara District, 2012*

(Buah/Unit)

<b>Desa/ Kelurahan</b>	<b>Ketinggian (m DPL)</b>
(1)	(2)
Kampung Jawa	420
Pasar Muara Aman	340
Tunggang	400
Talang Ulu	300
Nangai Amen	425
Lebong Tambang	570
Ladang Palembang	625
Kampung Dalam	450
Kampung Muara Aman	460
Lokasari	428
Gandung	480
Gandung Baru	426

Sumber : Podes, 2011  
*Source*

**Tabel 1.3** Lokasi desa/Kelurahan Terhadap Kawasan Hutan Menurut Desa/Kelurahan di Kecamatan Lebong Utara, 2012  
*Table* Location of the Village/Wards by Village/Wards forest area in the Lebong Utara District, 2012

Desa/ Kelurahan	Didalam Kawasan Hutan	Ditepi/ Sekitar Kawasan Hutan	Diluar Kawasan Hutan	(Buah/Unit)
				Fungsi Hutan (Konservasi/Produksi)
(1)	(2)	(3)	(4)	(5)
Kampung Jawa	-	-	✓	-
Pasar Muara Aman	-	-	✓	-
Tunggang	-	✓	-	-
Talang Ulu	-	✓	-	-
Nangai Amen	-	-	✓	-
Lebong Tambang	-	✓	-	-
Ladang Palembang	-	✓	-	-
Kampung Dalam	-	-	✓	-
Kampung Muara Aman	-	-	✓	-
Lokasari	-	-	✓	-
Gandung	-	✓	-	-
Gandung Baru	-	✓	-	-

Sumber : Kantor Kecamatan Lebong Utara  
 Lebong Utara District Office

**Tabel 1.4 Keberadaan Aliran Sungai, Saluran Irigasi dan Danau/Waduk/Situ Menurut Desa/Kelurahan di Kecamatan Lebong Utara, 2012**

*Table 1.4 Presence of streams, irrigation canals and lakes/reservoirs/situ according to the Village/Wards in Lebong Utara District, 2012*

(Buah/Unit)

<b>Desa/Kelurahan</b>	<b>Keberadaan (ada/tidak ada)</b>	<b>Nama Aliran/saluran</b>
(1)	(2)	(3)
Kampung Jawa	Ada	Air Kotok, Air Racun
Pasar Muara Aman	Ada	Air Amen
Tunggang	Ada	Air Kotok, Ketahun
Talang Ulu	Ada	Air Amen
Nangai Amen	Ada	Air Kotok
Lebong Tambang	Ada	Air Racun
Ladang Palembang	Ada	Ketahun
Kampung Dalam	Tidak Ada	-
Kampung Muara Aman	Ada	Air Amen
Lokasari	Tidak Ada	-
Gandung	Tidak Ada	-
Gandung Baru	Ada	Air Baloy

Sumber : Kantor Kecamatan Lebong Utara  
*Source : Lebong Utara District Office*

# **BAB 2**

## **PEMERINTAHAN**

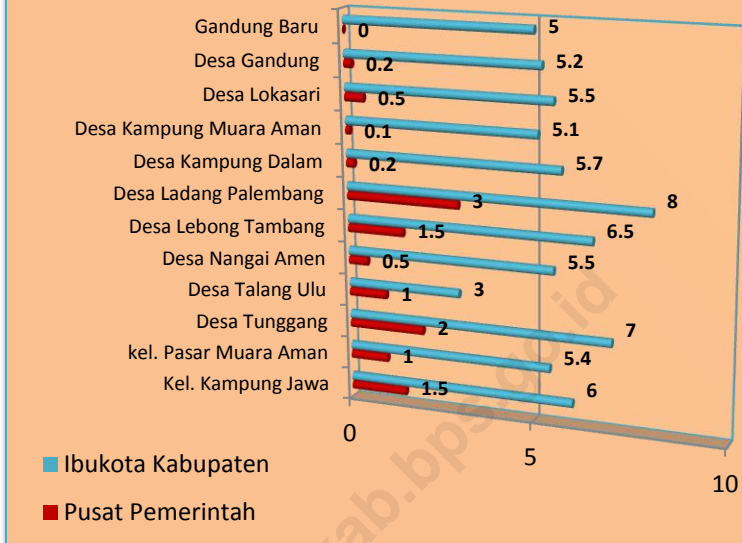
<http://lebongkab.bps.go.id>

## **BAB II PEMERINTAHAN**

Setelah mengalami pemekaran di tahun 2008, Kecamatan Lebong Utara memiliki 2 Kelurahan dan 10 desa yang definitif dengan 6 RW/RK, 20 RT, dan 30 dusun. Adapun nama-nama desa/kelurahan dari 2 kelurahan dan 10 desa di Kecamatan Lebong Utara: Kelurahan Kampung Jawa, Kelurahan Pasar Muara Aman, Desa Tunggang, Desa Talang Ulu, Desa Nangai Amen, Desa Lebong Tambang, Desa Ladang Palembang, Desa Kampung Dalam, Desa Kampung Muara Aman, Desa Lokasari, Desa Gandung, dan Desa Gandung Baru.

Pusat pemerintahan (Kantor Kecamatan) di Kecamatan Lebong Utara terletak di Desa Gandung Baru. Jarak antar desa ke pusat pemerintahan di Kecamatan Lebong Utara dapat dikatakan relatif berdekatan, sehingga masyarakat di kecamatan ini tergolong mudah untuk mengakses atau berhubungan langsung dengan pusat pemerintahan setempat. Desa yang memiliki akses jarak terdekat dengan pusat pemerintahan adalah Desa Gandung Baru dengan jarak 0 Km dan akses desa terjauh adalah Desa Ladang Palembang dengan jarak akses 3 Km dari pusat pemerintahan di Kecamatan Lebong Utara. Untuk akses desa dengan ibukota Kabupaten, maka akses desa terjauh di Kecamatan Lebong Utara terletak di Desa Ladang Palembang dengan jarak tempuh 8 Km dan akses desa terdekat adalah Desa Talang Ulu dengan jarak tempuh hanya 3 Km.

**Gambar 2.1 Jarak Akses Desa ke Pusat Pemerintahan dan Ibukota Kabupaten Lebong di Kecamatan Lebong Utara tahun 2012**



Dilihat dari segi kondisi jalan antar desa ke pusat pemerintahan maupun Ibukota Kabupaten, rata-rata kondisi jalan antar desa dapat dikatakan relatif sudah bagus. Akan tetapi ada 3 desa di kecamatan ini yang mengalami kerusakan jalan yang cukup memprihatinkan, yaitu Desa Bukit Nibung, Desa Karang Dapo Atas, dan Desa Bungin. Dimana diantara 3 desa tersebut, Desa Bukit Nibung merupakan desa yang mengalami kerusakan yang paling memprihatinkan dari pertamakali pemekaran Kabupaten Lebong tahun 2008 sampai saat ini yaitu tahun 2012 jalan di desa ini belum juga tersentuh oleh pemerintah di Kabupaten Lebong ini. Sehingga

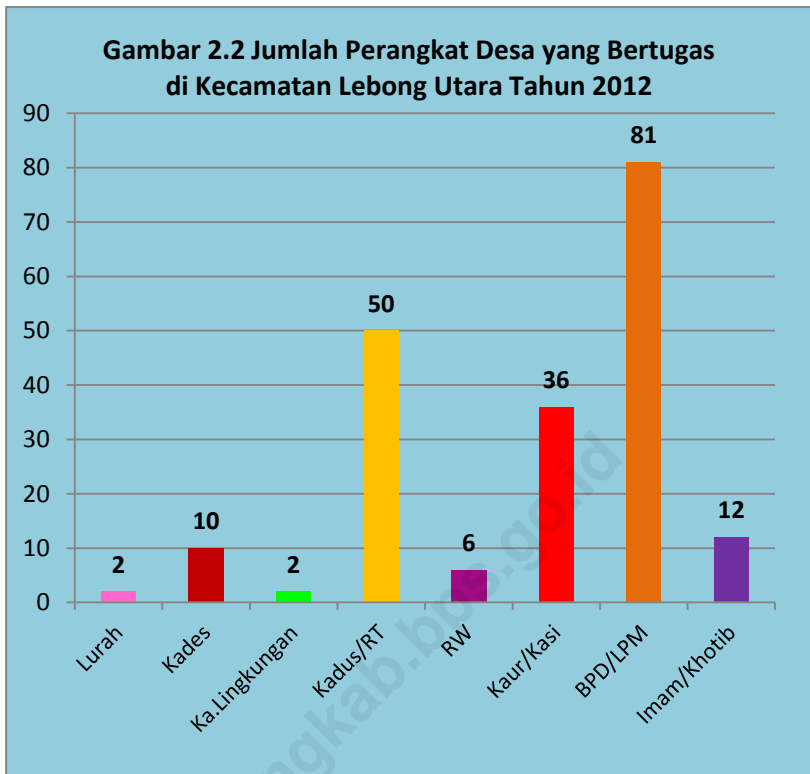
setiap terjadi hujan desa ini cukup sulit untuk diakses oleh masyarakat di Kecamatan Lebong Utara. Oleh karena itu diharapkan pemerintah di kabupaten setempat untuk dapat segera melakukan perbaikan terhadap kondisi jalan yang sudah rusak di Kecamatan Lebong Utara.

Kecamatan Lebong Utara dilihat dari akses ketenagakerjaan, maka jumlah tenaga kerja atau pegawai yang bekerja di kantor kecamatan ada sebanyak 31 orang diantaranya 18 orang adalah pegawai negeri sipil (PNS) dan 13 orang lainnya adalah pegawai honorer atau kontrak. Berdasarkan sumber daya manusia (SDM) kantor Kecamatan Lebong Utara memiliki rata-rata pegawai yang berpendidikan SMA (Sekolah Menengah Atas), dari 31 orang pegawai hanya 1 orang berpendidikan S-2 dan 5 orang berpendidikan S-1. Sedangkan untuk sisanya 25 orang berpendidikan SMA.

Pemerintahan di Kecamatan Lebong Utara dalam menjalankan tugasnya selain para pegawai di kecamatan, dibantu juga oleh 9 orang Kepala Desa (Kades) beserta para perangkat-perangkat desa yang bekerja dan menjalani tugasnya di setiap desa di Kecamatan Lebong Utara, perangkat-perangkat desa tersebut yaitu: Kadus 27 orang, Kaur 27 orang, BPD 45 orang, dan Imam atau Khotib 9 orang. Jadi Total keseluruhan perangkat desa di kecamatan ini ada sebanyak 108 orang yang rata-rata berpendidikan SMA.







**Tabel**                      **Jarak Desa/Kelurahan ke Kantor Kecamatan di Kecamatan Lebong Utara, 2012**

*Table*                      *Distance of Village or Wards to District Office in Lebong Utara District, 2012*

(Km/Km)

<b>Desa/Kelurahan</b>	<b>Jarak ke Kantor Kecamatan</b>
	<i>Distance to Distric Office</i>
(1)	(2)
Kampung Jawa	1,5
Pasar Muara Aman	1
Tunggang	2
Talang Ulu	1
Nangai Amen	0,5
Lebong Tambang	1,5
Ladang Palembang	3
Kampung Dalam	0,2
Kampung Muara Aman	0,1
Lokasari	0,5
Gandung	0,2
Gandung Baru	0

Sumber : Kantor Kecamatan Lebong Utara  
*Source : Lebong Utara District Office*

**Tabel 2.2 Jarak Desa/Kelurahan ke Ibukota Kabupaten di Kecamatan Lebong Utara, 2012**

*Table Distance of Village and Wards to Capital of Regency in Lebong Utara District, 2012*

(Km/Km)

Desa/Kelurahan	Jarak ke Ibukota Kabupaten <i>Distance to Capital of Regency</i>
(1)	(2)
Kampung Jawa	6,0
Pasar Muara Aman	5,4
Tunggang	7,0
Talang Ulu	3,0
Nangai Amen	5,5
Lebong Tambang	6,5
Ladang Palembang	8,0
Kampung Dalam	5,7
Kampung Muara Aman	5,1
Lokasari	5,5
Gandung	5,2
Gandung Baru	5,0

Sumber : Kantor Kecamatan Lebong Utara  
*Source : Lebong Utara District Office*

**Tabel 2.3** Banyaknya Desa, Kelurahan, Lingkungan, Dusun, Rukun Warga/Rukun Kampung, dan Rukun Tetangga di Kecamatan Lebong Utara, 2012

*Table* Number of Village/Wards and Other Level Area in Lebong Utara District, 2012

(Buah/Unit)

Uraian <i>Description</i>	Jumlah <i>Total</i>
(1)	(2)
Kelurahan	2
Desa	10
Lingkungan	2
Dusun	30
RW/RK	6
RT	20

Sumber : Kantor Kecamatan Lebong Utara  
*Source* : Lebong Utara District Office

**Tabel Jumlah Tenaga Kerja/Pegawai Kantor Kecamatan Kecamatan Lebong Utara, 2012**

*Table 2.4 Number of Servants of District Office in Lebong Utara District, 2012*

(Orang/Person)

<b>Uraian</b> <i>Description</i>	<b>Jumlah</b> <i>Total</i>
(1)	(2)
Fungsional	-
PNS (Struktural/Staf)	14
Honorer/Kontrak	14

Sumber : Kantor Kecamatan Lebong Utara  
 Source : Lebong Utara District Office

**Tabel**                    **Jumlah Tenaga Kerja/Pegawai Kantor Kecamatan Berdasarkan Tingkat Pendidikan di Kecamatan Lebong Utara, 2012**

*Table*                    *Number of Servants of District by..... Office in Lebong Utara District, 2012*

(Orang/Person)

<b>Uraian</b> <i>Description</i>	<b>Jumlah</b> <i>Total</i>
(1)	(2)
SD	2
SMP	1
SMA	16
DI	-
D2	-
D3	-
S1	7
S2	2

Sumber : Kantor Kecamatan Lebong Utara  
*Source* : *Lebong Utara District Office*

**Tabel 2.6** Jumlah Kepala Dusun (Kadus), Kepala Urusan (Kaur) Badan Pertimbangan Desa (BPD) dan lainnya Menurut Desa/Kelurahan di Kecamatan Lebong Utara Tahun, 2012

*Table* Number of KADUS, KAUR and Other Aparatur in Village or Wards in Lebong Utara District, 2012

(Orang/Person)

Desa/ Kelurahan	Ka. Lingku ngan	Kadus /RT	RW	Kaur/ Kasi	BPD/ LPM	Imam/ Khotib
(1)		(2)		(3)	(4)	(5)
Kampung Jawa	2	13	4	3	12	1
Pasar Muara Aman	-	7	2	3	13	1
Tunggang	-	3	-	3	5	1
Talang Ulu	-	2	-	3	5	1
Nangai Amen	-	3	-	3	5	1
Lebong Tambang	-	5	-	3	7	1
Ladang Palembang	-	5	-	3	5	1
Kampung Dalam	-	2	-	3	5	1
Kampung Muara Aman	-	3	-	3	7	1
Lokasari	-	2	-	3	5	1
Gandung	-	3	-	3	7	1
Gandung Baru	-	2	-	3	5	1

Sumber : Kantor Kecamatan Lebong Utara  
*Source* : Lebong Utara District Office

**Tabel 2.7** Jumlah Kepala Dusun (Kadus), Kepala Urusan (Kaur) Badan Pertimbangan Desa (BPD) dan lainnya Menurut Tingkat Pendidikan di Kecamatan Lebong Utara Tahun, 2012

*Table* Number of KADUS, KAUR and Other Aparatur by Lebong Utara in Lebong Utara District, 2012

(Orang/Person)

<b>Uraian</b> <i>Description</i>	<b>Jumlah</b> <i>Total</i>
(1)	(2)
SD	-
SMP	69
SMA	98
DI	-
D2	-
D3	-
S1	6
S2	-

Sumber : Kantor Kecamatan Lebong Utara  
*Source* : Lebong Utara District Office



# **BAB 3**

## **PENDUDUK DAN KETENAGAKERJAN**

<http://lebongkaribong.go.id>

## **BAB III PENDUDUK DAN KETENAGAKERJAN**

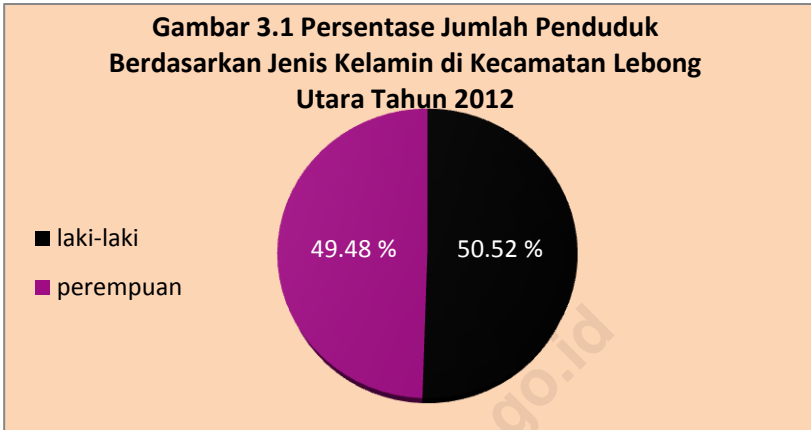
### **3.1 Penduduk**

Jumlah penduduk Kabupaten Lebong terus mengalami peningkatan. Hasil Sensus Penduduk pada tahun 2010, jumlah penduduk Kabupaten Lebong ada sebanyak 97.091 jiwa. Sedangkan Pada tahun 2012 jumlah penduduk tumbuh sebesar 5,18 persen, sehingga penduduk menjadi 102.126 jiwa dengan Kepadatan penduduk mencapai 37 Jiwa/Km<sup>2</sup>. Artinya setiap satu kilometer persegi di Kabupaten Lebong dipadati lebih kurang 37 jiwa.

Jumlah penduduk di Kecamatan Lebong Utara tahun 2012 mencapai 15.840 jiwa atau sekitar 15,51 persen dari jumlah penduduk di Kabupaten Lebong. Kepadatan penduduk di kecamatan ini mencapai 289 jiwa/Km<sup>2</sup>. Artinya setiap satu kilometer persegi di Kecamatan Lebong Utara dipadati lebih kurang 289 jiwa. Dilihat dari jenis kelaminnya, penduduk Kecamatan Lebong Utara didominasi oleh penduduk laki-laki dengan jumlah penduduk sebanyak 8.003 jiwa dan 7.837 jiwa penduduk berjenis kelamin perempuan atau dengan perbandingan persentase sebesar 50,52 persen berjenis kelamin laki-laki dan 49,48 persen berjenis kelamin perempuan.

Berdasarkan aspek kelahiran dan kematian, maka jumlah angka kelahiran ada sebanyak 89 jiwa dan jumlah angka kematian ada sebanyak 40 jiwa atau perbandingan persentase sekitar 0,56 persen untuk jumlah kelahiran dan 0,03 persen untuk jumlah

kematian dari total penduduk di Kecamatan Lebong Utara pada tahun 2012.

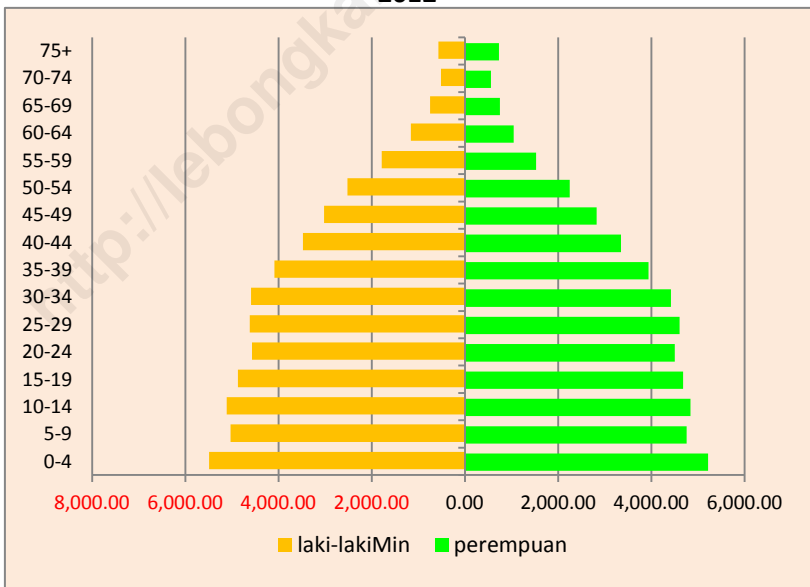


### 3.2 Ketenagakerjaan

Tenaga kerja merupakan penduduk yang berada dalam usia kerja. Menurut UU No. 13 tahun 2003 Bab I pasal 1 ayat 2 disebutkan bahwa tenaga kerja adalah setiap orang yang mampu melakukan pekerjaan guna menghasilkan barang atau jasa baik untuk memenuhi kebutuhan sendiri maupun untuk masyarakat. Secara garis besar penduduk suatu negara dibedakan menjadi dua kelompok, yaitu tenaga kerja dan bukan tenaga kerja. Penduduk tergolong tenaga kerja jika penduduk tersebut telah memasuki usia kerja. Batas usia kerja yang berlaku di Indonesia adalah berumur 15 tahun–64 tahun. Menurut pengertian ini, setiap orang yang mampu bekerja disebut sebagai tenaga kerja dan sebaliknya.

Berdasarkan kegiatannya, penduduk usia 15 tahun ke atas dapat dibedakan menjadi angkatan kerja dan bukan angkatan kerja. Tahun 2012 jumlah angkatan kerja di Kabupaten Lebong sebanyak 53.081 orang dan bukan angkatan kerja sebanyak 19.071 orang. Berdasarkan umur, penduduk dapat dibedakan menjadi penduduk usia produktif dan penduduk usia tidak produktif. Tahun 2012 jumlah penduduk usia produktif di Kabupaten Lebong sebesar 66.788 orang dan penduduk usia tidak produktif 34.294 orang. Sumber Penghasilan Utama Sebagian Besar Penduduk di Kecamatan Lebong Utara adalah pertanian padi dan perkebunan, dimana komoditas utamanya adalah padi sawah dan kopi.

**Gambar 3.2. Piramida Jumlah Penduduk laki-laki dan Perempuan di Kabupaten Lebong Berdasarkan Kelompok Umur, 2012**



**Tabel 3.1.1** Jumlah Penduduk Menurut Jenis Kelamin dan Kecamatan di Kabupaten Lebong, 2012  
*Table* Number of Population by Sex and District in Lebong Regency, 2012

(Jiwa)

<i>District</i>	<b>Jenis Kelamin</b>		<b>Jumlah Total</b>
	<i>sex</i>		
	<b>LK</b>	<b>PR</b>	
	<i>Male</i>	<i>Female</i>	
(1)	(2)	(3)	(4)
Rimbo Pengadang	2 433	2 297	4 730
Topos	2 984	2 918	5 902
Lebong Selatan	7 127	6 801	13 928
Lebong Utara	5 001	4 893	9 894
Lebong Tengah	5 218	5 067	10 285
Lebong Sakti	4 313	4 257	8 570
Lebong Atas	2 402	2 267	4 669
Padang Bano	2 765	2 237	5 002
Pelabai	3 325	3 141	6 466
Lebong Utara	8 003	7 837	15 840
Amen	3 593	3 497	7 090
Uram Jaya	2 598	2 602	5 200
Pinang Belapis	2 390	2 160	4 550
<b>Jumlah - Total</b>	<b>52 152</b>	<b>49 974</b>	<b>102 126</b>

Tabel

**3.1.2 Jumlah Penduduk Menurut Kelompok Umur di Kecamatan Lebong Utara, 2012**

Table

*Population by Age Group in Lebong Utara District, 2012*

(Jiwa)

Kelompok Umur <i>Age Groups</i>	Jenis Kelamin <i>Sex</i>		Jumlah <i>Total</i>
	Laki-laki <i>Male</i>	Perempuan <i>Female</i>	
	(1)	(2)	
0-4	5 489	5 218	10 707
5-9	5 027	4 754	9 781
10-14	5 109	4 837	9 946
15-19	4 871	4 679	9 550
20-24	4 571	4 503	9 074
25-29	4 617	4 605	9 222
30-34	4 586	4 418	9 004
35-39	4 088	3 936	8 024
40-44	3 477	3 346	6 823
45-49	3 024	2 823	5 847
50-54	2 522	2 247	4 769
55-59	1 787	1 527	3 314
60-64	1 161	1 044	2 205
65-59	746	749	1 495
70-74	511	558	1 069
75+	566	730	1 296
<b>Jumlah- Total</b>	52 152	49 974	102 126

**Tabel**                      **Jumlah Kelahiran dan Kematian yang Terdaftar di Kecamatan Lebong Utara , 2012**  
**3.1.3**  
*Table*                      *Number of Fertility and Morbidity are registered in Lebong Utara District, 2012*

(Orang/Person)

Desa/Kelurahan	Kelahiran <i>Fertility</i>	Kematian <i>Morbidity</i>
(1)	(2)	(3)
Kampung Jawa	33	11
Pasar Muara Aman	14	3
Tunggang	17	6
Talang Ulu	-	2
Nangai Amen	-	1
Lebong Tambang	-	-
Ladang Palembang	6	2
Kampung Dalam	1	2
Kampung Muara Aman	-	-
Lokasari	4	7
Gandung	2	2
Gandung Baru	12	4
<b>Jumlah/Total</b>		

Sumber : Kantor Kecamatan Lebong Utara

Source *Lebong Utara District Office*

**Tabel 3.4 Sumber Penghasilan Utama Sebagian Besar Penduduk Dan Komoditas Utama Masyarakat Menurut Desa/Kelurahan di Kecamatan Lebong Utara, 2012**

*Table* *The main income source of the majority of the population and primary commodities in rural communities in Lebong Utara District, 2012*

(Buah/Unit)

Desa/Kelurahan	Sumber Penghasilan Utama (Sektor)	Komoditas Utama
(1)	(2)	(3)
Kampung Jawa	Pertanian	Padi
Pasar Muara Aman	Perdagangan	-
Tunggang	Pertanian	Padi
Talang Ulu	Pertanian	Padi
Nangai Amen	Pertanian	Padi
Lebong Tambang	Pertambangan	Emas
Ladang Palembang	Perkebunan	Karet
Kampung Dalam	Perdagangan	-
Kampung Muara Aman	Jasa	-
Lokasari	Jasa	-
Gandung	Pertanian	Padi
Gandung Baru	Pertanian	Padi

Sumber : Kantor Kecamatan Lebong Utara  
*Source* : *Lebong Utara District Office*



# BAB 4

## SOSIAL

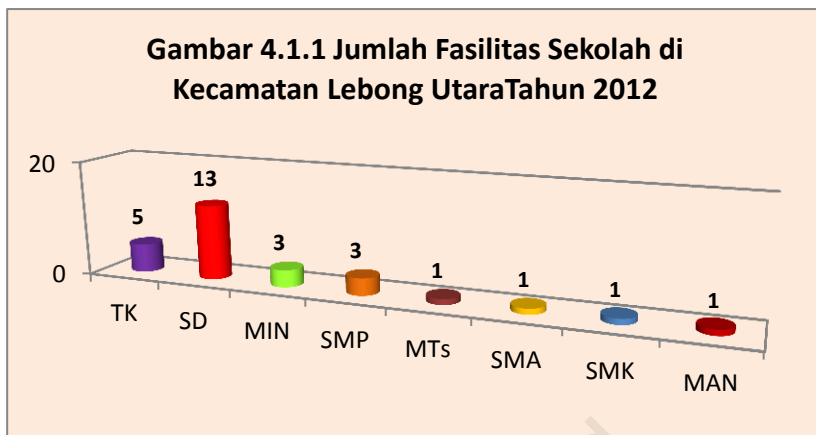
<http://lebongkab.bps.go.id>

## **BAB IV. SOSIAL**

### **4.1 Pendidikan**

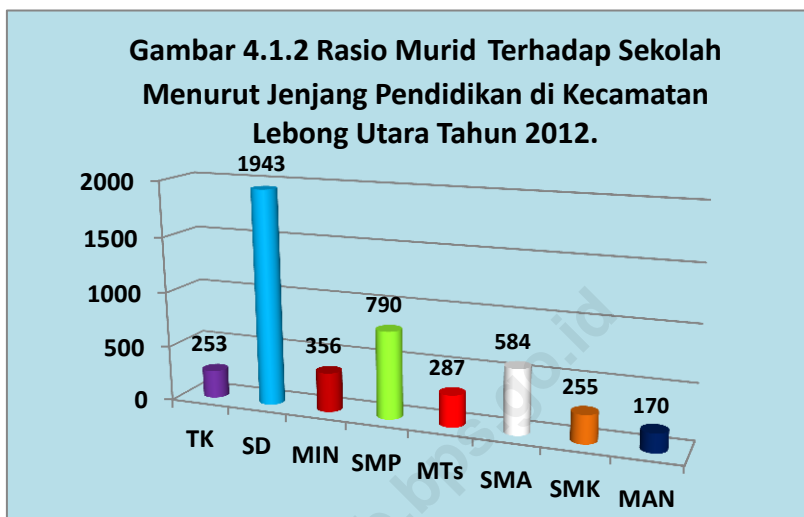
Mencerdaskan kehidupan bangsa adalah salah satu tujuan Negara Kesatuan Republik Indonesia yang telah tercantum dalam pembukaan dan batang tubuh UUD 1945. Upaya pemenuhan tujuan tersebut dilaksanakan melalui penyelenggaraan pendidikan yang tersebar di seluruh wilayah nusantara baik negeri atau swasta. Pendidikan di Kecamatan Lebong Utara tahun 2012 ini sudah terlihat cukup baik, terbukti dengan adanya partisipasi masyarakat akan pentingnya bersekolah dan paham akan manfaat bersekolah itu sendiri. Peningkatan partisipasi masyarakat tentunya juga harus diikuti oleh peningkatan persediaan sarana fisik pendidikan dan tenaga pendidik yang memedahi.

Jumlah seluruh sekolah di Kecamatan Lebong Utara tahun 2012 ini ada sebanyak 28 unit, dimana 23 unit merupakan sekolah dibawah naungan DIKNAS (Pendidikan Nasional) dan 5 lainnya sekolah dibawah naungan KEMENAG (Kementrian Agama). Adapun dari ke 28 unit sekolah tersebut rinciannya sebagai berikut: 5 unit TK (Taman Kanak-kanak), 13 unit SD (Sekolah Dasar), 3 unit SMP (Sekolah Menengah Pertama), 1 unit SMA (Sekolah Menengah Atas), 1 unit SMK (Sekolah Menengah Kejuruan), 3 unit MIN (Madrasah Ibtidaiyah), 3 unit MTs (Madrasah Tsanawiyah), dan 1 unit MAN (Madrasah Aliyah Negeri). Untuk SMA (Sekolah).



Berdasarkan rasio murid terhadap sekolah di tahun ajaran 2011/2012 dibawah naungan DIKNAS, di jenjang TK sebanyak 253 siswa, jenjang SD 1.943 siswa, jenjang SMP 790 siswa, jenjang SMA 584 siswa, dan jenjang SMK 255 siswa. Sedangkan dibawah naungan KEMENAG di jenjang MIN sebanyak 356 siswa, MTs sebanyak 287 siswa dan MAN sebanyak 170 siswa. Angka-angka tersebut mengungkapkan bahwa di Kecamatan Lebong Utara pada tahun ajaran 2011/2012 pada jenjang pendidikan: TK memiliki murid berkisar antara 253 orang, SD memiliki murid berkisar antar 1.943 orang, SMP memiliki murid berkisar antara 790 orang, SMA memiliki murid berkisar antara 584 orang, SMK memiliki murid berkisar antara 255 orang, MIN memiliki murid berkisar antara 365 orang, MTs memiliki murid berkisar antara 287 orang, dan MAN memiliki murid berkisar antara 170 orang. Secara keseluruhan dibandingkan jumlah murid tahun ajaran 2010/2011, maka jumlah

murid di tahun ajaran 2011/2012 tidak begitu mengalami penurunan maupun kenaikan secara signifikan.



Rasio murid terhadap guru jelas mempengaruhi kualitas pendidikan disuatu daerah, oleh karena itu perlu adanya pemerataan tenaga guru. Rasio guru terhadap murid pada tahun ajaran 2011/2012 di Kecamatan Lebong Utara ini adalah: tingkat TK sebanyak 7,7, tingkat SD sebanyak 11,8, tingkat MIN sebanyak 11,4, tingkat SMP sebanyak 16,5, tingkat MTs sebanyak 12,4, tingkat SMA sebanyak 12,2, tingkat SMK sebanyak 17 dan tingkat MAN sebanyak 7,7. Angka-angka tersebut mengungkapkan bahwa di Kecamatan Lebong Utara pada tahun ajaran 2011/2012 beban tanggungan satu orang guru pada jenjang pendidikan: TK sebanyak 8 orang murid, SD sebanyak 12 orang murid, MIN sebanyak 11

orang murid, SMP sebanyak 17 orang murid, MTs sebanyak 12 orang murid, SMA sebanyak 12 orang murid, SMK sebanyak 17 orang murid, dan MAN sebanyak 8 orang murid. Berdasarkan penguraian tersebut terlihat jelas bahwa beban tanggungan satu orang guru sangat banyak di jenjang pendidikan SMK diharapkan pemerintah dapat menambah guru pengajar di jenjang pendidikan ini, agar beban yang ditanggung oleh satu guru tidak terlalu banyak sehingga guru bisa mengajar dan membimbing anak didiknya dengan maksimal.



## 4.2 Kesehatan dan Keluarga Berencana

Peningkatan kesehatan masyarakat memegang berperan penting dalam memacu pertumbuhan ekonomi. Hal ini dapat dilihat dari penduduk yang sehat memiliki potensi untuk dapat berproduktivitas dengan baik, meningkatnya produktivitas berarti meningkatnya nilai tambah ekonomi yang berarti meningkatnya pertumbuhan ekonomi. Oleh karena itu ketersediaan tenaga kesehatan dan fasilitas kesehatan yang memadai adalah kedua hal yang tidak dapat dipisahkan guna mewujudkan masyarakat yang sehat serta sejahtera.

Upaya peningkatan kesehatan masyarakat diwujudkan dalam pembangunan sarana kesehatan. Pada tahun 2012 di Kecamatan Lebong Utara terdapat 28 fasilitas kesehatan dengan rincian: 1 puskesmas, 5 puskesmas pembantu, 1 Puskesmas Keliling, 3 Apotik dan 18 posyandu. Fasilitas kesehatan yang ada juga didukung dengan tenaga kesehatan yang berjumlah 34 orang, adapun rinciannya yaitu: 2 orang dokter umum, 8 orang paramedik perawat, 9 orang bidan, 1 orang tenaga kefarmasian, 2 orang tenaga gizi, 12 orang sarjana kesehatan masyarakat, dan 1 orang tenaga kesehatan lainnya.

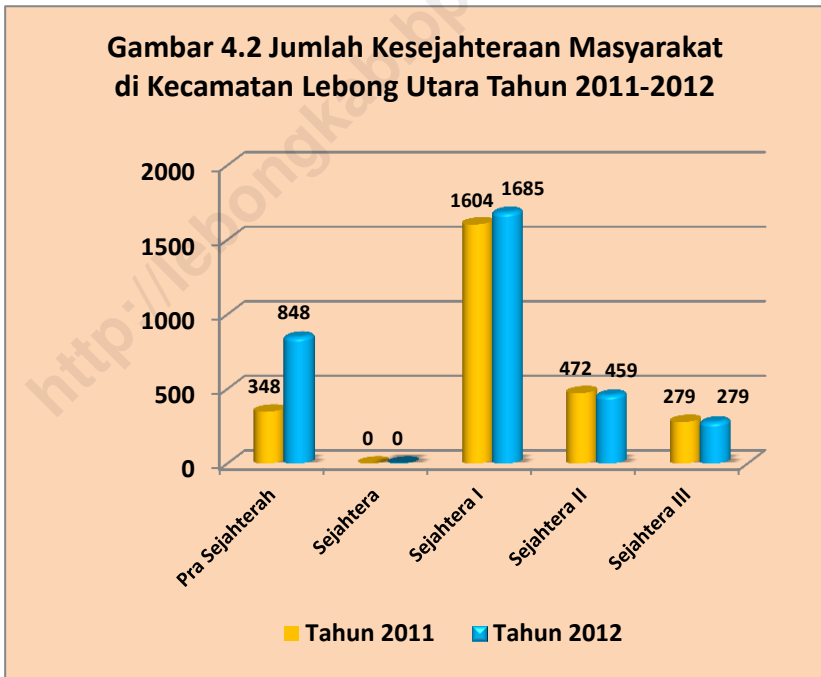
Program pemerintah di bidang kesehatan salah satunya adalah program keluarga berencana (KB) yang bertujuan untuk menekan laju pertumbuhan penduduk, sehingga pemerintah dapat menekan jumlah penduduk yang semakin bertambah banyak. Salah

satu indikator keberhasilan program ini terlihat dari jumlah akseptor aktif yang ada pada pasangan usia subur. Tahun 2012 dari 2.568 pasangan usia subur yang ada di Kecamatan Lebong Utara, ada sebanyak 2.014 yang merupakan akseptor aktif atau sekitar 78,43 persen, sehingga dapat dikatakan bahwa program ini telah berjalan dengan baik. Tentunya keberhasilan ini di dukung dengan jumlah tempat pelayanan KB yang cukup memadai. Kecamatan Lebong Utara pada tahun 2012 menyediakan fasilitas pelayanan KB yang tersebar di seluruh wilayah kecamatan ini ada sebanyak: 13 Posyandu, 38 Sub PPKB, 13 PPKB dan 1 Klinik untuk menangani masalah KB.

#### **4.3 Kesejahteraan Masyarakat**

Setelah program kesehatan, tujuan selanjutnya yang harus dicapai oleh pemerintah di Kecamatan Lebong Utara ialah meningkatkan kesejahteraan masyarakat. Berdasarkan tahapan kesejahteraan, jumlah masyarakat di Kecamatan Lebong Utara tahun 2012 dapat digolongkan menjadi 5 tahap kesejahteraan masyarakat, yaitu: keluarga pra sejahtera ada sebanyak 848 keluarga, keluarga sejahtera I sebanyak 1.685 keluarga, keluarga sejahtera II sebanyak 459 keluarga, dan keluarga sejahtera III sebanyak 279 keluarga. Berdasarkan penjelasan tahap kesejahteraan masyarakat, maka dapat diinterpretasikan bahwa masyarakat yang berdomisili di Kecamatan Lebong Utara dapat

memenuhi kebutuhan dasarnya. Kebutuhan dasar tersebut seperti kebutuhan pangan, sandang, papan, spiritual dan kesehatan. Dibandingkan dengan tahun 2011, maka kategori keluarga pra sejahtera mengalami peningkatan yang lumayan signifikan sedangkan untuk kategori keluarga sejahtera I mengalami penurunan yang tidak signifikan. Hal ini berarti bahwa masyarakat di Kecamatan Lebong Utara pada tahun 2012 mengalami peningkatan kesejahteraan dibandingkan pada tahun 2011 kemarin. Gambar 4.2 berikut adalah rincian perbandingan jumlah kesejahteraan masyarakat di Kecamatan Lebong Utara berdasarkan tahap kesejahteraan masyarakat pada tahun 2011 dengan tahun 2012.





### **4.3 Agama**

Sebagai negara yang berdasarkan Pancasila dan Undang-Undang Dasar 1945, Indonesia menjamin kehidupan beragama dan senantiasa mengembangkan kerukunan hidup antar pemeluk agama dan kepercayaan. Kehidupan beragama diarahkan kepada peningkatan akhlak dan ketakwaan kepada Tuhan Yang Maha Esa, membangun masyarakat yang religius dan sekaligus bisa mengatasi berbagai masalah sosial budaya yang dapat menghambat kemajuan bangsa. Untuk itu, diperlukan sarana dan prasarana yang memadai bagi semua umat serta peningkatan pelayanan bagi kepentingan pelaksanaan ibadah keagamaan.

Di bidang prasarana beribadah, jumlah tempat ibadah yang ada di Kecamatan Lebong Utara Tahun 2012 ada sebanyak 14 masjid 25 surau/langgar, 1 gereja Kristen, dan 1 gereja katolik yang tersebar di seluruh wilayah Kecamatan Lebong Utara. Hal ini kelihatan jelas bahwa jumlah prasarana beribadah di kecamatan ini sudah cukup memadai untuk memudahkan masyarakat berkumpul melakukan ritual ibadah secara bersamaan menurut agama dan kepercayaan masing-masing masyarakat di Kecamatan Lebong Utara.

Selain prasarana beribadah, Kecamatan Lebong Utara juga memiliki jumlah jemaah haji yang tersebar di kecamatan ini sebanyak 39 orang yang terdiri atas 12 orang jemaah haji laki-laki dan 27 orang jemaah haji perempuan yang diberangkatkan tahun

2012 ini. Angka ini meningkat jika dibanding dengan tahun 2011 yang hanya berjumlah 23 orang.

#### **4.5 Sosial lainnya**

Pemerintah bersama masyarakat telah berusaha mewujudkan keamanan dan tata tertib, ini dengan adanya BABINSA dan BABINKAMTIPMAS yang tersebar di Kecamatan Lebong Utara untuk menjaga keselarasan keamanan di daerah setempat. Tahun 2012 Jumlah BABINSA dan BABINKAMTIPMAS di Kecamatan Lebong Utara ada sebanyak 6 orang, dimana 3 orang BABINSA dan 3 orang lainnya BABINKAMTIPMAS.

Berbicara tentang keamanan, tahun 2012 ini Kecamatan Lebong Utara mengalami krisis keamanan dibandingkan tahun 2011 lalu. Krisis keamanan ini terbukti dengan adanya kenaikan jumlah tingkat kejahatan, dimana telah terjadi dua kali pencurian, satu kali pemerkosaan, satu kali pembunuhan, dan 1 kali perjudian selama tahun 2012 di Kecamatan Lebong Utara. Selain krisis keamanan, Kecamatan Lebong Utara juga mengalami bencana alam sebanyak dua kali banjir dan satu kali gempa yang terhitung selama tahun 2012.

**Tabel 4.1** Jumlah Sekolah Menurut Jenjang dan Statusnya Dalam Naungan DIKNAS Kabupaten Lebong di Kecamatan Lebong Utara, 2012  
*Table* Number of School Kinder Garden by Status In Lebong Utara District, 2012

(Buah/Unit)

Tingkat Pendidikan <i>Education Level</i>	Status Sekolah <i>School Status</i>		Jumlah <i>Total</i>
	Negeri <i>Public</i>	Swasta <i>Private</i>	
(1)	(2)	(3)	(4)
TK	-	5	5
SD	13	-	13
SMP	2	1	3
SMA	1	-	1
SMK	-	1	1

Sumber : Dinas Pendidikan Nasional Kabupaten Lebong  
*Source* : The National Education Service of Lebong Regency

**Tabel 4.2** Rasio Murid dan Guru Menurut Statusnya Dalam Naungan DIKNAS Kabupaten Lebong di Kecamatan Lebong Utara, 2012

*Table* Ratio of Students to Teachers by Status In Lebong Utara District, 2012

(Orang/Person)

Tingkat Pendidikan <i>Education Level</i>	Murid <i>Student</i>		Guru <i>Teacher</i>		Rasio <i>Ratio</i>	
	Negeri <i>Public</i>	Swasta <i>Private</i>	Negeri <i>Public</i>	Swasta <i>Private</i>	Negeri <i>Public</i>	Swasta <i>Private</i>
(1)	(2)	(3)	(4)	(5)	(6)	(7)
TK	-	253	-	33	-	7,7
SD	1 943	-	165	-	11,8	-
SMP	790	84	48	6	16,5	14
SMA	584	-	48	-	12,2	-
SMK	-	255	-	15	-	17

Sumber : Dinas Pendidikan Nasional Kabupaten Lebong  
*Source* : The National Education Service of Lebong Regency

**Tabel 4.3** **Banyaknya Ruang Kelas dan Lulusan Dalam Naungan DIKNAS Kabupaten Lebong Menurut Status di Kecamatan Lebong Utara, 2012**  
*Table* *Ratio of Students to Teachers by Status In Lebong Utara District, 2012*

<b>Uraian</b> <i>Description</i>	<b>Ruang Kelas (ruang)</b> <i>Class room (room)</i>		<b>Lulusan (orang)</b> <i>Graduate (people)</i>	
	<b>Negeri</b> <i>Public</i>	<b>Swasta</b> <i>Private</i>	<b>Negeri</b> <i>Public</i>	<b>Swasta</b> <i>Private</i>
(1)	(2)	(3)	(4)	(5)
TK	-	2	-	-
SD	68	-	294	-
SMP	25	4	247	16
SMA	17	184	-	-
SMK	-	9	-	14

Sumber : Dinas Pendidikan Nasional Kabupaten Lebong  
*Source : The National Education Service of Lebong Regency*

**Tabel 4.4** Jumlah Sekolah Menurut Jenjang dan Statusnya Dalam Naungan KEMENAG Kabupaten Lebong di Kecamatan Lebong Utara, 2012

*Table* Number of School Kinder Garden by Status In Lebong Utara District, 2012

(Buah/Unit)

Tingkat Pendidikan <i>Education Level</i>	Status Sekolah <i>School Status</i>		Jumlah Total
	Negeri <i>Public</i>	Swasta <i>Private</i>	
	(1)	(2)	
TK	-	-	-
MIN	1	2	3
MTS	1	-	1
MAN	1	-	1

Sumber : Kantor Kementrian Agama Kabupaten Lebong  
 Source : The ..... of Lebong Regency

**Tabel 4.5 Rasio Murid dan Guru Menurut Statusnya Dalam Naungan KEMENAG Kabupaten Lebong di Kecamatan Lebong Utara, 2012**

*Table 4.5 Ratio of Students to Teachers by Status In Lebong Utara District, 2012*

(Orang/Person)

<b>Tingkat Pendidikan</b> <i>Education Level</i>	<b>Murid</b> <i>Student</i>		<b>Guru</b> <i>Teacher</i>		<b>Rasio</b> <i>Ratio</i>	
	<b>Negeri</b> <i>Public</i>	<b>Swasta</b> <i>Private</i>	<b>Negeri</b> <i>Public</i>	<b>Swasta</b> <i>Private</i>	<b>Negeri</b> <i>Public</i>	<b>Swasta</b> <i>Private</i>
(1)	(2)	(3)	(4)	(5)	(6)	(7)
TK	-	-	-	-	-	-
MIN	174	182	14	16	12,4	11,4
MTS	287	-	23	-	12,4	-
MAN	170	-	22	-	7,7	-

Sumber : Kantor Kementerian Agama Kabupaten Lebong  
 Source : The ..... of Lebong Regency

**Tabel 4.6** Banyaknya Ruang Kelas dan Lulusan Dalam Naungan KEMENAG Kabupaten Lebong Menurut Status di Kecamatan Lebong Utara, 2012

*Table* Ratio of Students to Teachers by Status In Lebong Utara District, 2012

Uraian <i>Description</i>	Ruang Kelas (ruang) <i>Class room (room)</i>		Lulusan (orang) <i>Graduate (people)</i>	
	Negeri <i>Public</i>	Swasta <i>Private</i>	Negeri <i>Public</i>	Swasta <i>Private</i>
(1)	(2)	(3)	(4)	(5)
TK	-	-	-	-
MIN	6	7	-	35
MTS	6	-	59	-
MAN	8	-	32	-

Sumber : Kantor Kementrian Agama Kabupaten Lebong  
*Source* : The ..... of Lebong Regency



**Tabel 4.7** Jumlah Pendidikan Keterampilan Menurut Jenis dan Desa/Kelurahan Kecamatan Lebong Utara, 2012

Table

(Buah/Unit)

Desa/Kelurahan	Jenis*	Jumlah
(1)	(2)	(3)
Kampung Jawa	g	1
Pasar Muara Aman	g/b	1/1
Tunggang	-	-
Talang Ulu	-	-
Nangai Amen	-	-
Lebong Tambang	c	1
Ladang Palembang	-	-
Kampung Dalam	-	-
Kampung Muara Aman	b	1
Lokasari	-	-
Gandung	-	-
Gandung Baru	-	-

Ket \* a) Bahasa Asing; b) Computer; c) Menjahit/Tata Busana; d) Kecantikan; e) Montir Mobil/Motor; f) Elektronika; g) lainnya.

Sumber : Kantor Kecamatan Lebong Utara  
Source : Lebong Utara District Office

**Tabel 4.8** Keberadaan Jenis Pendidikan Informal dan Lainnya di Menurut Desa/Kelurahan Kecamatan Lebong Utara, 2012

Table

(Buah/Unit)

Desa/Kelurahan	Jenis *	Jumlah
(1)	(2)	(3)
Kampung Jawa	a	1
Pasar Muara Aman	b	1
Tunggang	a	1
Talang Ulu	-	-
Nangai Amen	-	-
Lebong Tambang	a	1
Ladang Palembang	a	1
Kampung Dalam	-	-
Kampung Muara Aman	b	1
Lokasari	-	-
Gandung	a	1
Gandung Baru	-	-

Ket \* a) PAUD; b) Play Group; c) Taman Bacaan; d) Paket A/B/C; e) Pemberantasan Buta Kasara/keaksaraan fungsional; f) lainnya

Sumber : Kantor Kecamatan Lebong Utara  
Source : Lebong Utara District Office

**Tabel 4.9 Banyaknya Fasilitas Kesehatan Menurut Jenisnya Di Kecamatan Lebong Utara, 2012**  
*Table Number of Health Facilities by Kind in Lebong Utara District, 2012*

(Buah/Unit)

Fasilitas Kesehatan <i>Health Facilities</i>	Jumlah <i>Total</i>
(1)	(2)
Rumah Sakit Umum	-
Rumah Sakit Swasta	-
Puskesmas	1
Puskesmas Pembantu	5
Puskesmas Keliling	1
Posyandu	18
Apotek	3
<b>Jumlah/Total</b>	<b>28</b>

Sumber : Dinas Kesehatan Kabupaten Lebong  
*Source : The Public Health Service of Lebong Regency*

**Tabel**                    **Banyaknya Tenaga Kesehatan Menurut Jenis  
Tenaga Kesehatan di Kecamatan Lebong  
4.10 Utara, 2012**

*Table*                    *Number of Health Personal by Kinds Profession in  
Lebong Utara District, 2012*

(Orang/Person)

<b>Jenis Tenaga Kesehatan</b> <i>Type of Health Worker</i>	<b>Jumlah</b> <i>Total</i>
(1)	(2)
Dokter Umum	2
Dokter Spesialis	-
Dokter Gigi	-
Sarjana Keperawatan	-
Paramedik Perawat	8
Bidan	9
Tenaga Kefarmasian	1
Tenaga Gizi	2
Serjana Kesehatan Masyarakat	12
Paramedik non Perawatan	-
Tenaga Kesehatan Lainnya	2
Tenaga Kesehatan di Luar DEPKES	-
<b>Jumlah/Total</b>	<b>34</b>

Sumber : Dinas Kesehatan Kabupaten Lebong  
Source : The Public Health Service of Lebong Regency

**Tabel 4.11 Jumlah Pasangan Usia Subur(PUS), Akseptor Aktif dan Akseptor Baru di Kecamatan Lebong Utara, 2012**

*Table Number of Fertile Couples, Current User, and New Acceptors in District, 2012*

(Pasangan/Couple)	
Uraian <i>Description</i>	Jumlah <i>Total</i>
(1)	(2)
Pasangan Usia Subur	2 568
Akseptor Aktif	2 014
Persentase Terhadap PUS (%)	78,43
Akseptor Baru	-

Sumber : BPMPP dan KB Kabupaten Lebong  
*Source : BPMPP and KB of Lebong Regency*

**Tabel**                      **Jumlah Tempat Pelayanan KB di**  
**4.12 Kecamatan Lebong Utara, 2012**  
*Table*                      *Number of Family Planning Service in Lebong Utara*  
*District, 2012*

(Buah/Unit)

Uraian <i>Description</i>	Jumlah <i>Total</i>
(1)	(2)
Posyandu	13
Sub PPKB	38
PPKB	13
Klinik	1
<b>Jumlah/Total</b>	<b>65</b>

Sumber : BPMPP dan KB Kabupaten Lebong  
*Source : BPMPP and KB of Lebong Regency*

**Tabel**                      **Tahapan Keluarga Sejahtera di Kecamatan  
Lebong Utara, 2012**  
*Table*                      **4.13** *Prosperity Family Phase in Lebong Utara District,  
2012*

(Keluarga/Family)

<b>Uraian</b> <i>Description</i>	<b>Jumlah</b> <i>Total</i>
(1)	(2)
Keluarga Pra Sejahtera	848
Keluarga Sejahtera	-
Keluarga Sejahtera I	1 685
Keluarga Sejahtera II	459
Keluarga Sejahtera III	279
<b>Jumlah/Total</b>	<b>3 271</b>

Sumber : BPMPP dan KB Kabupaten Lebong  
*Source : BPMPP and KB of Lebong Regency*

**Tabel 4.14** Jumlah Jamaah Haji yang Diberangkatkan Ke Tanah Suci Menurut Jenis Kelamin di Kecamatan Lebong Utara, 2012

*Table* Number of Moslem Pilgrim Who Departed for Mecca by Sex in Lebong Utara District, 2012

(Orang/Person)

Jenis Kelamin <i>Sex</i>	Jumlah <i>Total</i>
(1)	(2)
Laki-Laki/ <i>Man</i>	12
Perempuan/ <i>Woman</i>	27
<b>Jumlah/<i>Total</i></b>	

Sumber : Kementrian Agama Kabupaten Lebong  
*Source* : Ministry of Religious Affairs Lebong Regency



**Tabel 4.15** **Banyaknya Pekerja Sosial di Kecamatan Lebong Utara, 2008-2012**  
*Table* *Number of Social Worker in Lebong Utara District, 2008-2012*

(Orang/Person)

<b>Tahun</b> <i>Years</i>	<b>Jumlah</b> <i>Total</i>
(1)	(2)
2009	12
2010	22
2011	22
2012	11

Sumber : Dinsosnakertrans Dukcapil Kabupaten Lebong  
*Source : Department of Social, Manpower, Transmigration, population and civil registration of Lebong Regency*

**Tabel 4.16** Jumlah Panti Asuhan, Organisasi Sosial dan Karang Taruna di Kecamatan Lebong Utara, 2012

*Table* Number of Orphanages, Social Organizations and Youth Associations in Lebong Utara District, 2012

(Buah/Unit)

<b>Uraian</b> <i>Description</i>	<b>Jumlah</b> <i>Total</i>
(1)	(2)
Panti Asuhan	1
Organisasi Sosial	-
Karang Taruna	13

Sumber : Dinsosnakertrans Dukcapil Kabupaten Lebong  
*Source : Department of Social, Manpower, Transmigration, population and civil registration of Lebong Regency*

**Tabel**                      **Banyaknya Tenaga BABINSA dan  
BABINKAMTIPMAS di Kecamatan Lebong  
Utara Tahun 2012**

*Table*                      **4.17**                      *Number of BABINSA and BABINKAMTIPMAS in Lebong  
Utara District, 2012*

(Orang/Person)

Uraian <i>Description</i>	Jumlah <i>Total</i>
(1)	(2)

BABINSA

BABINKAMTIPMAS

Sumber                      :                      Koramil di Kabupaten Lebong  
*Source*

**Tabel**                      **Banyaknya Bencana Alam di Kecamatan  
Lebong Utara, 2012**  
*Table*                      **4.18**    *Number of Natural Disasters in Lebong Utara District,  
2012*

(Kejadian/Disasters)

<b>Uraian</b> <i>Description</i>	<b>Jumlah</b> <i>Total</i>
(1)	(2)
Banjir	5
Tanah Longsor	1
Gempa Bumi	1
Puting Beliung	1
Lainnya	-

Sumber                      :    BPBD Kabupaten Lebong  
*Source*                      :    *BPBD of Lebong Regency*

**Tabel 4.19** Jumlah Tempat Ibadah Menurut Desa/Kelurahan Kecamatan Lebong Utara, 2012

Table

(Buah/Unit)

Desa/Kelurahan	Jenis *	Jumlah
(1)	(2)	(3)
Kampung Jawa	a/b	1/5
Pasar Muara Aman	a/b/c/d	2/3/1/1
Tunggang	a/b	1/3
Talang Ulu	a	1
Nangai Amen	a/b	1/2
Lebong Tambang	a/b	1/7
Ladang Palembang	a/b	1/2
Kampung Dalam	a	1
Kampung Muara Aman	a/b	1/2
Lokasari	a	1
Gandung	a/b	2/1
Gandung Baru	a	1

*Ket a) Masjid; b) Surau/Langgar; c) Gereja kristen; d) Gereja Katolik; e) Kaple; f) Pura; g) Vihara; h) Klenteng*

Sumber : Kantor Kecamatan Lebong Utara  
Source : Lebong Utara District Office

**Tabel 4.20** Jumlah Lembaga Non Profit Berdasarkan Jenis Menurut Desa/Kelurahan Kecamatan Utara, 2012

Table

(Buah/Unit)

Desa/Kelurahan	Jenis *	Jumlah
(1)	(2)	(3)
Kampung Jawa	a	2
Pasar Muara Aman	a	2
Tunggang	d	2
Talang Ulu	f	3
Nangai Amen	a	2
Lebong Tambang	a	2
Ladang Palembang	a	2
Kampung Dalam	a	2
Kampung Muara Aman	a	2
Lokasari	a	2
Gandung	a	2
Gandung Baru	a	2

*Ket \* a) Org Kemasyarakatan; b) Org sosial; c) Org Profesi; d) Perkumpulan Sosial/Masyarakat/Olahraga/Hobi; e) LSM; f) Lembaga Keagamaan; g) Org Bantuan Kemanusiaan/Beasiswa*

Sumber : Kantor Kecamatan Lebong Utara  
Source : Lebong Utara District Office

**Tabel 4.21** Jumlah Kejadian Kejahatan Berdasarkan Jenis Kejahatan di Kecamatan Lebong Utara, 2012

Table

(Buah/Unit)

Jenis Kejahatan	Jumlah
(1)	(2)
Pencurian	-
Peramporan	-
Pemeriksaan	-
Pemerasan	-
Penculikan	-
Penganiayaan	-
Pembunuhan	-
Narkotika	-
Perjudian	-

Sumber : Kantor Kecamatan Lebong Utara  
 Source : Lebong Utara District Office

# **BAB 5**

## **PERTANIAN**

<http://lebongkab.bpt.go.id>



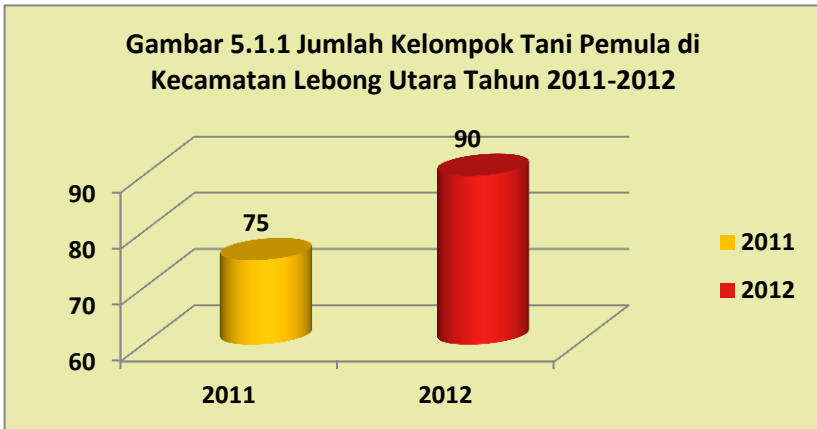
## **BAB V. PERTANIAN**

### **5.1 Pertanian Tanaman Pangan**

Angka produksi padi sawah Kecamatan Lebong Utara tahun 2012 sebanyak 4.825 ton dengan luas lahan sebanyak 1.069 hektar. Selain padi sawah, kecamatan ini juga memiliki tanaman palawija terdiri atas tanaman jagung dan ubi kayu. Angka Produksi palawija Kecamatan Lebong Utara tahun 2012 untuk jagung sebanyak 14 ton dengan luas lahan sebanyak 4 hektar dan ubi kayu sebanyak 13 ton dengan luas lahan sebanyak 1 hektar.

Untuk meningkatkan produksi tanaman pangan di Kecamatan Lebong Utara, maka diperlukan bimbingan dan penyuluhan kepada petani-petani/kelompok tani setempat tentang penanaman dan pemeliharaan dari awal pembibitan sampai panen dengan benar. Hampir seluruh kelompok tani di kecamatan ini masih dalam kategori pemula, oleh Karena itu tenaga penyuluh pertanian lapangan (PPL) sangat dibutuhkan. Jumlah PPL di Kecamatan Lebong Utara tahun 2012 sebanyak 6 orang terdiri dari 1 orang fungsional, 1 orang pegawai negeri sipil (PNS), dan 4 orang lainnya kontrak.

Berbicara tentang kelompok tani, tahun 2012 jumlah kelompok tani berdasarkan kelasnya di Kecamatan Lebong Utara ada sebanyak 95 kelompok tani yang keseluruhan merupakan kelompok tani pemula. Jika dibandingkan dengan tahun 2011, maka jumlah kelompok tani meningkat sebanyak 20 kelompok.



Dilihat dari segi gabungan kelompok tani, tahun 2012 Kecamatan Lebong Utara memiliki 9 poktan yang tergabung dalam gapoktan (gabungan kelompok tani) dan 48 poktan tergabung dalam kelompok yang bergabung dengan jumlah anggota keseluruhan poktan mencapai 1.269 petani. Dibandingkan tahun 2011 lalu, jumlah anggota keseluruhan poktan meningkat dari 1.209 petani.



## **5.2 Peternakan**

Pada tahun 2012 di Kecamatan Lebong Utara untuk golongan ternak besar, sapi potong tercatat sebanyak 9 ekor sedangkan kerbau sebanyak 12 ekor. Golongan ternak kecil yang terbanyak adalah kambing yaitu 283 ekor, sedangkan domba tercatat 6 ekor.

Untuk ternak unggas, potensi peternakan di Kecamatan Lebong Utara tahun 2012 dapat dikatakan cukup baik ini dengan adanya peternakan Ayam buras yang merupakan ternak/unggas paling banyak di usahakan di Kecamatan Lebong Utara, yaitu sekitar 2.590 ekor. Selanjutnya ternak/unggas itik yaitu 1.056 ekor, dan ayam pedaging 500 ekor.

## **5.3 Perikanan**

Budidaya perikanan darat yang diusahakan oleh rumah tangga di Kecamatan Lebong Utara tahun 2012 yaitu budidaya kolam air tenang dan sawah/mina padi. Cara budidaya sawah/mina padi merupakan cara yang paling banyak digunakan oleh masyarakat, terlihat dari luas areal budidaya paling luas yaitu 497 hektar dengan produksi ikan sebanyak 585,14 ton dengan produktifitas dalam 1 hektar areal perikanan menghasilkan sekitar 1,18 ton ikan. Untuk budidaya kolam air tenang luas areal sebanyak 20 hektar dengan produktifitas sebanyak 26,31 ton atau dalam 1 hektar areal bisa menghasilkan sebanyak 1.32 ton ikan.

**Tabel** **Jumlah Kelompok Tani Menurut Kelasnya di Kecamatan Lebong Utara, 2012**  
*Table* **5.1** *Number of Farmer Groups by Classes in Lebong Utara District, 2012*

(Kelompok/Groups)

<b>Uraian</b> <i>Description</i>	<b>Jumlah</b> <i>Total</i>
(1)	(2)
Kelas Kelompok Tani	
• Pemula	39
• Lanjut	-
• Madya	-
• Utama	-
Total Anggota (Orang)	989

Sumber : Badan Pelaksana Penyuluhan Pertanian, Perikanan dan Kehutanan (BP4K) Kabupaten Lebong  
*Source* *BP4K of Lebong Regency*

**Tabel 5.2** Jumlah Gabungan Kelompok Tani di Kecamatan Lebong Utara, 2012  
*Table* Number of Cluster Farmer Groups in Lebong Utara District, 2012

(Kelompok/Groups)

Uraian <i>Description</i>	Jumlah <i>Total</i>
(1)	(2)
Jumlah Gapoktan	12
Jumlah Kelompok yang Bergabung	46
Total Anggota	1 168

Sumber : Badan Pelaksana Penyuluhan Pertanian, Perikanan dan Kehutanan (BP4K) Kabupaten Lebong  
*Source* BP4K of Lebong Regency

**Tabel**                      **Jumlah Tenaga Penyuluhan Lapangan**  
**5.3**                      **(PPL) di Kecamatan Lebong Utara, 2012**  
*Table*                      *Number of Agricultural Extension Worker*  
    *in Lebong Utara District, 2012*

(Orang/Person)

<b>Uraian</b>	<b>Jumlah</b>
<i>Description</i>	<i>Total</i>
(1)	(2)
Fungsional	5
PNS	5
Kontrak	3
Penyuluh Swakarsa	-

**Sumber**                      **Badan Pelaksana Penyuluhan Pertanian, Perikanan**  
**:**                              **dan Kehutanan (BP4K) Kabupaten Lebong**  
*Source*                      *BP4K of Lebong Regency*

**Tabel 5.4 Luas Panen, Produksi Padi Sawah dan Sawah Ladang Kecamatan Lebong Utara , 2012**  
*Table 5.4 Harvested Area, Production of Wet Land Paddy and Dry Land Paddy Lebong Utara District, 2012*

<b>Jenis Padi</b> <i>Kind of Paddy</i>	<b>Luas Panen (Ha)</b> <i>Harvested Area (Ha)</i>	<b>Produksi (Ton)</b> <i>Production (Ton)</i>
(1)	(2)	(3)
Padi Sawah	380	1 715
Padi Ladang	-	-

Sumber : Angka Tetap Tahun 2012  
*Source : Final Rate 2012*

**Tabel 5.5 Luas Panen Palawija Menurut Jenis Palawija di Kecamatan Lebong Utara, 2012**

*Table 5.5 Harvested Area, Production of Palawija By Kind of Palawija in Lebong Utara District, 2012*

<b>Jenis Palawija</b> <i>Kind of Palawija</i>	<b>Luas Panen (Ha)</b> <i>Harvested Area (Ha)</i>	<b>Produksi (Ton)</b> <i>Production (Ton)</i>
(1)	(2)	(3)
Jagung	3	11
Ubi Kayu	9	117
Ubi Jalar	1	10
Kacang Tanah	-	-
Kedelai	-	-
Kacang Hijau	-	-

Sumber : Angka Tetap Tahun 2012  
 Source : Final Rate 2012



**Tabel**                      **Banyaknya Ternak/Unggas di Kecamatan Lebong Utara, 2012**  
*Table*                      **5.6**                      *Number of Livestock/Poultry in Lebong Utara District, 2012*

(Ekor/Tail)

<b>Jenis Ternak</b> <i>Type of Livestock</i>	<b>Jumlah</b> <i>Total</i>
(1)	(2)
Sapi Potong	58
Sapi Perah	-
Kerbau	6
Kambing	538
Domba	34
Babi	-
Kuda	-
Ayam Buras	4 549
Ayam Petelur	-
Ayam Pedaging	17 907
Itik	587
Kelinci	-
Ayam Durel	-

Sumber : Dinas Perikanan dan Peternakan Kabupaten Lebong  
*Source : The Fisheries and Livestock Service of Lebong Regency*

**Tabel 5.7 Luas Areal Usaha Perikanan Darat di Kecamatan Lebong Utara, 2012**  
*Table 5.7 Cultured Areal of Inland Fisheries in Lebong Utara District, 2012*

(Ha)	
Jenis Usaha <i>Type of Business</i>	Luas (Ha) <i>Area</i>
(1)	(2)
<u>Budidaya</u>	
1. Kolam Air Deras (KAD)	-
2. Kolam Air Tenang (KAT)	9
3. Sawah/Mina Padi	172
4. Siring/Keramba	-
5. Jaring Apung	-
<u>Penangkapan</u>	
1. Sungai/Kuala	51,068
2. Danau/Tebat	-
<u>Pembenihan</u>	
1. BBI Dinas	-
2. UPR	1

Sumber : Dinas Perikanan dan Peternakan Kabupaten Lebong  
 Source : *The Fisheries and Livestock Service of Lebong Regency*

## Tabel

## Produksi Usaha Perikanan Darat di

5.8

## Kecamatan Lebong Utara, 2012

Table

*Production of Inland Fisheries in Lebong Utara District, 2012*

(Ton)

<b>Jenis Usaha</b> <i>Type of Business</i>	<b>Produksi</b> <i>Production</i>
(1)	(2)
<u>Budidaya</u>	
1. Kolam Air Deras (KAD)	-
2. Kolam Air Tenang (KAT)	20,65
3. Sawah/Mina Padi	75,4
4. Siring/Keramba	-
5. Jaring Apung	-
<u>Penangkapan</u>	
1. Sungai/Kuala	15,451
2. Danau/Tebat	-
<u>Pembenihan</u>	
1. BBI Dinas	-
2. UPR	2 135

Sumber : Dinas Perikanan dan Peternakan Kabupaten Lebong  
 Source : *The Fisheries and Livestock Service of Lebong Regency*

**Tabel 5.9** Jumlah Heler/Penggiingan Padi Menurut Desa/Kelurahan di Kecamatan Lebong Utara, 2012

Table

(Buah/Unit)

Desa/Kelurahan	Jumlah
(1)	(2)
Kampung Jawa	4
Pasar Muara Aman	1
Tunggang	3
Talang Ulu	2
Nangai Amen	3
Lebong Tambang	-
Ladang Palembang	1
Kampung Dalam	-
Kampung Muara Aman	-
Lokasari	-
Gandung	-
Gandung Baru	1

# BAB 6

## **PERINDUSTRIAN, PERTAMBANGAN DAN ENERGI**

<http://lebonka.com/id>

## **BAB VI. PERINDUSTRIAN, PERTAMBANGAN DAN ENERGI**

### **6.1 Perindustrian**

Jumlah usaha mikro, usaha kecil, dan usaha menengah di Kecamatan Lebong Utara pada tahun 2012 tercatat sebanyak 312 usaha, terdiri dari 105 usaha mikro, 109 usaha kecil dan 98 usaha menengah. Berdasarkan jenisnya usaha mikro, usaha kecil, dan usaha menengah di Kecamatan Lebong Utara terdiri dari: perdagangan, usaha non pertanian, usaha pertanian, dan aneka jasa. Angka-angka di atas berdasarkan data skunder yang diperoleh dari Dinas Koperasi UKM dan Perindag Kabupaten Lebong.

### **6.2 Pertambangan**

Sejak jaman dahulu Kabupaten Lebong terkenal dengan sumberdaya alam khususnya disektor pertambangan, aktifitas pertambangan emas merupakan salah satu yang sangat terkenal sejak dulu, hingga saat ini masih tetap dikembangkan oleh pihak swasta dan masyarakat umum tepatnya di Kecamatan Lebong Utara dan Kecamatan Lebong Selatan.

Jenis pertambangan lainnya yang mulai dikembangkan yaitu pertambangan batubara yang terletak di Kecamatan Pinang Belapis dan Kecamatan Padang Bano.

Disamping jenis pertambangan, di Kabupaten Lebong juga terdapat berbagai jenis penggalian yaitu galian C antara lain pasir dan batu

koral. Tahun 2012 ini tercatat bahwa Kecamatan Lebong Utara memiliki penggalian jenis galian C yang terletak di Desa Karang Dapo Atas dan Desa Talang Leak 2.

### **6.3 Energi**

Bahan bakar merupakan salah satu energi kebutuhan rumah tangga yang sangat dibutuhkan oleh semua masyarakat, khususnya masyarakat Kecamatan Lebong Utara. Tahun 2012 ini tercatat sebagian besar masyarakat Kecamatan Lebong Utara menggunakan bahan bakarnya adalah gas, yaitu ada sebanyak 8 desa dari 9 desa yang ada di kecamatan ini. Untuk 1 desa lainnya sebagian besar masyarakatnya masih menggunakan bahan dari bakar kayu.

Selain energi bahan bakar, di Kecamatan Lebong Utara tahun 2012 ini juga terdapat *Base Transceiver Station* (BTS). Kegunaan dari BTS ini sendiri adalah sebagai pemancar signal handphone, tercatat ada sebanyak 2 unit BTS di Kecamatan Lebong Utara yaitu terletak di Desa Talang Leak 1 dan Desa Talang Leak 2.

**Tabel 6.1 Bahan Bakar yang Digunakan Sebagian Besar Masyarakat Menurut Desa/Kelurahan di Kecamatan Lebong Utara, 2012**

Table

(Buah/Unit)

Desa/kelurahan	Gas kota	LPG	Minyak tanah	Kayu bakar	Lainnya (batu bara, arang dll)
(1)	(2)	(3)	(4)	(5)	(6)
Kampung Jawa		✓			
Pasar Muara Aman		✓			
Tunggang		✓			
Talang Ulu				✓	
Nangai Amen		✓			
Lebong Tambang		✓			
Ladang Palembang				✓	
Kampung Dalam		✓			
Kampung Muara Aman		✓			
Lokasari		✓			
Gandung				✓	
Gandung Baru				✓	

Sumber : Kantor Kecamatan Lebong Utara  
 Source : Lebong Utara District Office



**Tabel** Keberadaan Saluran Udara Tegangan Ekstra Tinggi (SUTET) dan Base Transceiver Station (BTS) Menurut Desa/Kelurahan Kecamatan Lebong Utara, 2012

Table

(Buah/Unit)

Desa/Kelurahan	SUTET	BTS
(1)	(2)	(3)
Kampung Jawa	-	-
Pasar Muara Aman	-	2
Tunggang	-	1
Talang Ulu	-	-
Nangai Amen	-	-
Lebong Tambang	-	-
Ladang Palembang	-	-
Kampung Dalam	-	-
Kampung Muara Aman	-	-
Lokasari	-	-
Gandung	-	-
Gandung Baru	-	-

Sumber : Kantor Kecamatan Lebong Utara  
 Source : Lebong Utara District Office



# BAB 7

## PERDAGANGAN, TRANSPORTASI DAN KOMUNIKASI

<http://lebonkang.com/id>

## **BAB VII. PERDAGANGAN, TRANSPORTASI DAN KOMUNIKASI**

### **7.1 Perdagangan**

Perkembangan sektor perdagangan di Kecamatan Lebong Utara belum begitu pesat namun memiliki potensi yang besar untuk berkembang, hal ini dapat dilihat dari data Kantor Pelayanan Terpadu (KPT) mengenai jumlah Surat Izin Usaha Perdagangan (SIUP) yang diterbitkan baru terbatas pada SIUP bagi pedagang kecil, sedangkan untuk jenis perdagangan menengah dan besar belum ada yang terdaftar. Jumlah SIUP yang terdaftar pada tahun 2012 di Kecamatan Lebong Utara ada sebanyak 16 SIUP.

Berdasarkan keberadaan sarana perdagangan di Kecamatan Lebong Utara tahun 2012 ini, didominasi oleh warung/toko/kedai yang terlihat jelas dengan jumlahnya sebanyak 145 unit yang tersebar di seluruh desa di Kecamatan Lebong Utara. Selain warung/toko/kedai, Kecamatan Lebong Utara juga memiliki 1 unit pasar permanen dan 2 unit pasar pekan. Sehingga jumlah keberadaan sarana perdagangan di Kecamatan Lebong Utara selama tahun 2012 ada sebanyak 148 unit.

## **7.2 Transfortasi dan komunikasi**

### **7.2.1 Jalan dan Jembatan**

Jalan ataupun jembatan merupakan prasarana untuk mempermudah mobilitas penduduk dan perdagangan antar daerah oleh karena itu jalan atau mempunyai peran penting dalam menunjang kelancaran kegiatan ekonomi dan kegiatan lain secara umum.

Jenis jalan menurut tingkat pemerintahan yang berwenang di Kecamatan Lebong Utara tahun 2012 merupakan jalan provinsi dan jalan kabupaten yang tersebar di seluruh wilayah Kecamatan Lebong Utara. Berdasarkan kondisi jalan, secara umum kondisi jalan di Kecamatan Lebong Utara dapat dikatakan baik. Akan tetapi ada beberapa desa di Kecamatan Lebong Utara yang kondisi jalannya masih sangat memperhatikan, seperti di Desa Bukit Nibung, Desa Karang Dapo Atas dan Desa Bungin.

Selain jalan, di Kecamatan Lebong Utara juga terdapat jembatan. Jumlah jembatan di kecamatan ini selama tahun 2012 ada sebanyak 11 unit yang tersebar di seluruh wilayah Kecamatan Lebong Utara. Berdasarkan jenisnya jembatan yang terdapat di Kecamatan Lebong Utara merupakan jembatan yang berjenis beton dan gantung.

### **7.2.2 Pariwisata**

Objek wisata yang terdapat di Kecamatan Lebong Utara tahun 2012 ini adalah objek wisata pasir lebar dan sabo dam yang terletak di Desa Bungin, dimana jarak objek wisata ini dari pusat pemerintahan berjarak sekitar 1 Km. Akan tetapi objek wisata pasir lebar dan sabo dam yang terdapat di kecamatan ini belum dikelola masyarakat ataupun pemerintah setempat dengan maksimal. apabila dapat dikelola dengan maksimal tidak dipungkiri lagi akan bisa menjadi objek wisata yang dapat menarik wisatawan untuk datang melihat dan menikmati objek wisata yang ada di Kecamatan Lebong Utara, secara otomatis dapat memajukan kecamatan ini sendiri selain itu akan menambah omset daerah setempat.

Selain objek wisata, di Kecamatan ini juga memiliki cagar budaya yaitu keramat Lebong Utara yang berjarak 14 Km dari pusat pemerintahan, keramat kris luk 9 yang berjarak 14 Km dari pusat pemerintahan, dan keramat tik ukem yang berjarak 16 Km dari pusat pemerintaha. Ke tiga cagar budaya yang terdapat di Kecamatan Lebong Utara merupakan gabungan dari cagar budaya yang Kecamatan lebong Selatan.

Di bidang kesenian Kecamatan Lebong Utara tahun 2012 memiliki jumlah kelompok kesenian sebanyak 3 unit, yang terdiri dari 2 unit sanggar kesenian dan 1 unit lainnya merupakan orgen tunggal.







**Tabel 7.3** Jenis Jalan Menurut Tingkat Pemerintahan yang berwenang dan Desa/Kelurahan Kecamatan Lebong Utara, 2012

Table

(Buah/Unit)

Desa/Kelurahan	Negara	Propinsi	Kabupaten
(1)	(2)	(3)	(4)
Kampung Jawa	-	1	3
Pasar Muara Aman	-	8	-
Tunggang	-	1	-
Talang Ulu	-	1	2
Nangai Amen	-	-	2
Lebong Tambang	-	1	3
Ladang Palembang	-	1	1
Kampung Dalam	-	-	1
Kampung Muara Aman	-	1	1
Lokasari	-	1	1
Gandung	-	-	1
Gandung Baru	-	1	1

Sumber : Kantor Kecamatan Lebong Utara  
 Source : Lebong Utara District Office

**Tabel 7.4** Jumlah Jembatan dan Jenis Jembatan yang Terdapat Menurut Desa/Kelurahan Kecamatan Lebong Utara, 2012

Table

(Buah/Unit)

Desa/Kelurahan	Jumlah	Jenis Jembatan (Terpanjang)*
(1)	(2)	(3)
Kampung Jawa	7	a/f
Pasar Muara Aman	2	a
Tunggang	3	a/f
Talang Ulu	2	a/f
Nangai Amen	2	f
Lebong Tambang	2	c/b
Ladang Palembang	1	a
Kampung Dalam	-	-
Kampung Muara Aman	2	a
Lokasari	-	-
Gandung	-	-
Gandung Baru	1	a

Ket \* a) Beton; b) Kayu; c) Campuran beton dan besi; d) Campuran beton kayu; e) Campuran besai kayu; f) Gantung; g) Lainnya

Sumber : Kantor Kecamatan Lebong Utara  
Source : Lebong Utara District Office

**Tabel 7.5** Jumlah Jenis Sarana Penunjang Kantor Pos di Kecamatan Lebong Utara, 2012  
*Number of Kind Post Office Material in Lebong Utara District, 2012*

(Buah/Unit)

<b>Uraian</b> <i>Description</i>	<b>Jumlah</b> <i>Total</i>
(1)	(2)
Kantor Pos	-
Kantor Pos Pembantu	1
Rumah Pos	-
Pos Keliling Kota	1
Pos Keliling Desa	1
Pos Desa	-
Depot BPM	-

Sumber : Kantor Pos Cabang Muara Aman  
*Source : Post Office of Muara Aman*

**Tabel 7.6 Objek Wisata dan Cagar Budaya di Kecamatan lebong Utara, 2012**  
*Table 7.6 Tour Object and Pledge Culture Object in Lebong Utara District, 2012*

(Km)

<b>Uraian</b> <i>Description</i>	<b>Jarak dari Kantor Kecamatan</b> <i>Distance from District Office</i>
(1)	(2)
Lobang Kaca mata	1
Keramat Ulau Dues*	3*
Keramat Lebong/Ki Pandan*	2*
Bangunan Peninggalan Belanda*	1*

*Ket \*: Tergabung dalam Kecamatan Amen dan Kecamatan Uram Jaya*

Sumber : Dinas Perhubungan dan Pansenbud Kabupaten Lebong  
*Source : The Transportation, Culture, art and Tourism Service of Lebong Regency*

**Tabel 7.7 Jumlah Kelompok Kesenian di Kecamatan Lebong Utara, 2012**  
*Table Number of Art Group in Lebong Utara District, 2012*

(Kelompok/Group)	
Uraian <i>Description</i>	Jumlah <i>Total</i>
(1)	(2)
Sanggar	-
Musik	-
Orgen Tunggal	-
Lainnya	-

Sumber : Dinas Perhubungan dan Parsenibud Kabupaten Lebong  
*Source : The Transportation, Culture, art and Tourism Service of Lebong Regency*

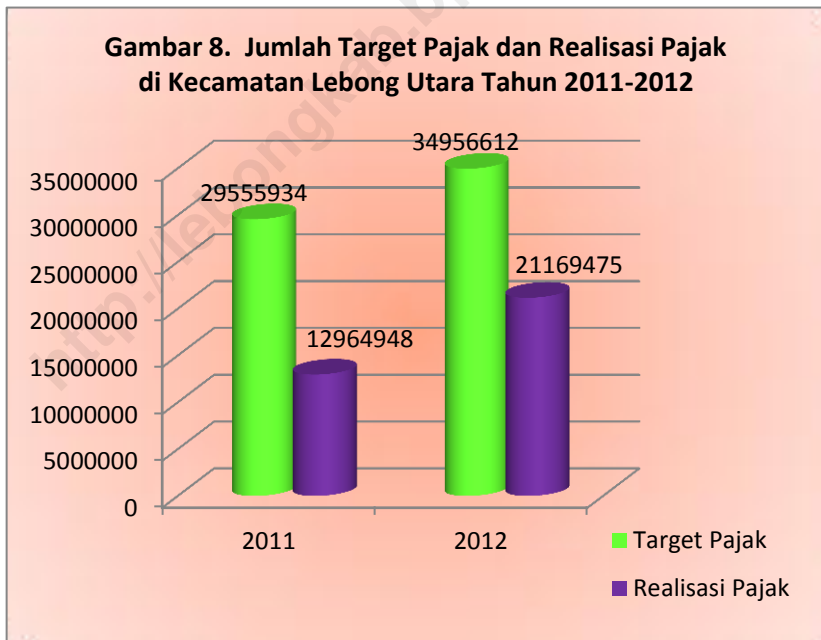
# BAB 8

## KEUANGAN

<http://lebongkab.bps.go.id>

## BAB VIII. KEUANGAN

Pajak merupakan sumber pendapatan terbesar di Indonesia, demikian halnya Pemerintah Kabupaten Lebong juga mengandalkan sumber pendapatannya dari pajak. Salah satu jenis pajak adalah Pajak Bumi dan Bangunan (PBB). Realisasi pendapatan dari wajib pajak bumi dan bangunan di Kecamatan Lebong Utara tahun 2012 mengalami kenaikan sebesar 16,68 persen dari tahun 2011. Wajib pajak bumi dan bangunan Kecamatan Bingin tahun 2012 ada sebanyak 3.036 rumah dengan target pajak Rp 34.956.612, dari target wajib pajak yang ditetapkan hanya terealisasi Rp 21.169.475 atau sebesar 60,55 Persen.



**Tabel 8.1 Jumlah Wajib Pajak, Target dan Realisasi Pajak Bumi dan Bangunan di Kecamatan Lebong Utara, 2012**

*Table Total Duty Tax, Target and Realization of Land and Housing Tax in Lebong Utara District, 2012*  
(Orang/Person)

<b>Desa/Kelurahan</b>	<b>Wajib Pajak</b> <i>Duty Taxes</i>	<b>Target Pajak</b> <i>Target Taxes</i>	<b>Realisasi</b> <i>Realization</i>
(1)	(2)	(3)	(4)
Kampung Jawa	657	21 425 105	10 404 000
Pasar Muara Aman	347	18 061 800	12 331 000
Tunggang	326	2 806 934	1 821 000
Talang Ulu	304	4 415 899	1 330 000
Nangai Amen	315	3 186 625	2 508 000
Lebong Tambang	412	2 800 692	2 160 000
Ladang Palembang	203	3 360 805	2 217 025
Kampung Dalam	152	1 130 575	1 075 575
Kampung Muara Aman	325	4 144 035	3 445 000
Lokasari	123	2 114 647	896 451
Gandung	379	3 087 583	1 508 500
Gandung Baru	146	1 165 172	880 284

Sumber : Dinas Pendapatan, Pengelolaan Keuangan dan Aset Daerah Kabupaten Lebong  
*Source : Revenue, Finance and Asset Management Service of Lebong Regency*



“Kecamatan Lebong Utara Dalam Angka 2013” merupakan publikasi series tahunan yang menyajikan berbagai fakta statistik hingga keadaan tahun 2012 setingkat Kecamatan. Data statistik kecamatan merupakan data resmi yang dihimpun dari berbagai sumber, dikumpulkan melalui mekanisme sensus, survei, maupun kompilasi produk administrasi. Dengan keseratan informasi tersebut, para perencana, perumus kebijakan, peneliti, dan akademisi dapat menjadikannya sebagai salah satu sumber penting dalam penyediaan data statistik yang faktual, valid dan terpercaya.

# DATA

**MENCERDASKAN BANGSA**



**BADAN PUSAT STATISTIK  
KABUPATEN LEBONG**

*Jalan Raya Komplek Perkantoran Jalur Dua - Tubei*

*website: [lebongkab.bps.go.id](http://lebongkab.bps.go.id); email: [bps1707@bps.go.id](mailto:bps1707@bps.go.id)*