

KECAMATAN TAWANGSARI DALAM ANGKA

2018



BADAN PUSAT STATISTIK
KABUPATEN SUKOHARJO

KECAMATAN TAWANGSARI DALAM ANGKA

2018



KECAMATAN TAWANGSARI DALAM ANGKA 2018

ISBN :
No. Katalog : **1102001.3311030**
No. Publikasi : **33110.1806**

Ukuran Buku : 17 x 21 cm
Jumlah Halaman : xii + **75** Halaman

Naskah :
Koordinator Statistik Kecamatan Tawang Sari

Penyunting/Editor :
Puspa Putrining Winri, S.Si

Gambar Kulit :
Seksi IPDS BPS Kabupaten Sukoharjo

Diterbitkan Oleh :
© Badan Pusat Statistik Kabupaten Sukoharjo

*Dilarang mengumumkan, mendistribusikan,
mengomunikasikan, dan/atau menggandakan sebagian atau
seluruh isi buku ini untuk tujuan komersil tanpa izin tertulis
dari **Badan Pusat Statistik***

S A M B U T A N
CAMAT TAWANGSARI
KABUPATEN SUKOHARJO

Dalam era globalisasi di segala bidang, kita diharapkan dapat lebih meningkatkan kualitas dan memacu pelaksanaan pembangunan di segala bidang. Maka kita perlu meningkatkan koordinasi yang mantap dan terpadu mulai dari awal perencanaan dan pelaksanaan pembangunan, agar dapat dicapai hasil yang optimal.

Untuk itu perlu adanya data yang akurat dan informasi yang luas guna menunjang semua kegiatan baik dibidang pemerintahan, pembangunan maupun kemasyarakatan.

Seraya mengucapkan puji syukur kehadiran Tuhan Yang Maha Esa, saya menyambut dengan baik penerbitan buku "**KECAMATAN TAWANGSARI DALAM ANGKA TAHUN 2018**" yang telah disusun oleh koordinator Statistik Kecamatan. Dari buku ini akan diketahui gambaran dan informasi tentang keadaan Kecamatan Tawang Sari dalam bentuk angka selama tahun 2017.

Mudah-mudahan buku ini bermanfaat bagi para pemikir, perencana, pelaksana, pengambil keputusan dan bagi pihak lain yang membutuhkan dengan mengingat motto :

" Data itu sulit dan mahal tetapi lebih sulit dan mahal membangun tanpa data ".

Semoga Tuhan Yang Maha Esa senantiasa menyertai kita bersama, dalam upaya mensukseskan pembangunan Kecamatan Tawang Sari Kabupaten Sukoharjo.

Tawang Sari, September 2018
CAMAT TAWANGSARI

SUYADI WIDODO, S.Sos.
NIP. 19720627 199203 1 005

KATA PENGANTAR

Dengan semakin luas dan kompleksnya pembangunan yang dilaksanakan di berbagai bidang/sector, maka semakin dirasakan kebutuhan akan data statistik yang tepat waktu, dapat dipertanggungjawabkan dan netral khususnya bagi perencanaan dan pengambil keputusan.

Buku “KECAMATAN TAWANGSARI DALAM ANGKA TAHUN 2018“ ini merupakan publikasi tahunan yang dihimpun secara langsung maupun tidak langsung yang isinya mencakup berbagai macam data & informasi dari hasil administrasi dinas/instansi/Lembaga Kemasyarakatan dan Perusahaan/Industri yang terdapat di Kecamatan Tawangsari Kabupaten Sukoharjo.

Berhasilnya usaha penerbitan ini adalah berkat peran serta dan kerjasama yang baik antara Kantor Dinas / Lembaga Pemerintahan dan Swasta di Kecamatan Tawangsari dengan Badan Pusat Statistik Kabupaten Sukoharjo melalui Koordinator Statistik Kecamatan Tawangsari.

Dalam kesempatan ini tidak lupa kami sampaikan terima kasih kepada Yth Bapak :

1. Camat Tawangsari Kabupaten Sukoharjo.
2. Kepala Kantor, Dinas/Lembaga Pemerintahan dan Swasta lainnya di Kecamatan Tawangsari yang telah banyak membantu kami sehingga pembuatan buku ini bisa terwujud.

Akhirnya kritik dan saran dari berbagai pihak untuk perbaikan buku ini sangat kami hargai dan semoga penyajian data ini dapat membantu memenuhi kebutuhan bagi semua pihak yang memerlukan.

Tawangsari, September 2018

Koordinator Statistik Kecamatan
KECAMATAN TAWANGSARI

WIDADA

NIP. 19660701 198803 1 002

Data Mencerdaskan Bangsa

Sadar Statistik

Penyelenggara

Sadar untuk menggunakan teknik Statistik yang tepat guna menyajikan Data Statistik yang diperlukan konsumen secara tepat waktu, akurat dan mudah dipahami.

Responden

Sadar untuk memberikan jawaban apa adanya sesuai dengan kenyataan tanpa ragu-ragu

Pengguna

Sadar untuk memahami metode, konsep dan definisi serta memanfaatkan Data Statistik secara optimal.

Daftar Isi

	Halaman
Sampul Dalam	i
Halaman Katalog	ii
Sambutan Camat	iii
Kata Pengantar	iv
Sadar Statistik	v
Daftar Isi	vi
Daftar Grafik	x
Peta Kecamatan	xi
I LETAK GEOGRAFI	
Ulasan	2
Letak Geografi Kecamatan	3
1.1 Jarak Desa Ke Ibukota Kecamatan dan Luas Wilayah menurut Desa Tahun 2017	4
1.2 Luas Wilayah dan Prosentase Tanah per Desa Tahun 2017 (Ha) ..	5
1.3 Luas Penggunaan Lahan menurut Desa Tahun 2017	6
1.4 Luas Wilayah Menurut Jenis Penggunaan Tanah per Desa Tahun 2017 (Ha)	7
1.5 Banyaknya Hari Hujan menurut Bulan Tahun 2016 dan 2017 (Dalam Hari)	8
1.6 Banyaknya Curah Hujan menurut Bulan Tahun 2016 dan 2017 (dalam mm)	9
1.7 Rata – Rata Curah Hujan menurut Bulan Tahun 2016 dan 2017 (dalam mm)	10
II PEMERINTAHAN	
Ulasan	13
2.1 Jumlah Aparat Kecamatan Menurut Desa Tahun 2017	14

2.2	Banyaknya Pamong Desa, Kebayanan, dan Dukuh dirinci menurut Desa Tahun 2017	15
2.3	Pembagian Wilayah Administrasi Pemerintahan dirinci menurut Desa Tahun 2017	16
2.4	Klasifikasi Desa dirinci menurut Desa Tahun 2017	17
2.5	Banyaknya Permohonan KTP dan KK dirinci menurut Bulan tahun 2017	18

III. PENDUDUK

	Ulasan	22
3.1	Luas, Jumlah Penduduk & Kepadatan Penduduk dirinci menurut Desa Tahun 2017	23
3.2	Jumlah Penduduk menurut Jenis Kelamin dan Ratio dirinci menurut Desa Tahun 2017	24
3.3	Jumlah Penduduk Menurut Kewarganegaraan dirinci menurut Desa Tahun 2017	25
3.4	Jumlah Penduduk Rata-Rata per Rumah Tangga dirinci menurut Desa Tahun 2017	26
3.5	Banyaknya Penduduk menurut Jenis Kelamin dan Kelompok Umur Tahun 2017	27
3.6	Jumlah Peserta KB menurut Alat KB yang Dipakai dirinci menurut Desa Tahun 2017	28
3.6	Lanjutan	29
3.7	Jumlah Pasangan Usia Subur (PUS) menurut Umur dirinci Per Desa Tahun 2017	30
3.8	Jumlah PUS menurut Partisipasi Peserta KB dirinci Per Desa Tahun 2017	31
3.9	Jumlah PUS Peserta KB menurut Jalur Pelayanan dirinci Per Desa Tahun 2017	32
3.10	Jumlah PUS Bukan Peserta KB menurut Kehamilannya dirinci Per Desa Tahun 2017	33

3.11	Jumlah Keluarga menurut Pentahapan Keluarga Sejahtera dirinci per Desa Tahun 2017	34
------	---	----

IV. SOSIAL

	Ulasan	38
4.1	Jumlah Sekolah menurut Jenis Sekolah menurut Desa Tahun 2017.	39
4.1	Lanjutan	40
4.2	Jumlah Sekolah Agama Islam dirinci menurut Desa Tahun 2017 ...	41
4.3	Banyaknya Murid TK Desa dirinci menurut Desa Tahun 2017	42
4.4	Banyaknya Murid SD Negeri dirinci menurut Desa Tahun 2017 ...	43
4.5	Banyaknya Guru SD Negeri dirinci menurut Desa Tahun 2017.....	44
4.6	Jumlah Sarana Kesehatan menurut Desa Tahun 2017	45
4.7	Jumlah Tenaga Kesehatan menurut Desa Tahun 2017	46
4.8	Jumlah Pemeluk Agama menurut Desa Tahun 2017	47
4.9	Jumlah Tempat Ibadah menurut Desa Tahun 2017	49
4.10	Banyaknya Kejadian Nikah, Talak, Cerai, Rujuk dirinci menurut Desa Tahun 2017.....	50
4.11	Banyaknya Penerimaan dan Penyaluran Zakat Fitrah dirinci menurut Desa Tahun 2017	51
4.12	Banyaknya Hewan dan Penerima Daging Kurban dirinci menurut Desa Tahun 2017	53
4.13	Jumlah Tanah Wakaf dan Sertifikasi menurut Desa Tahun 2017	55
4.14	Jumlah Sarana Perekonomian dirinci menurut Desa Tahun 2017	56

V. PERTANIAN

	Ulasan	62
5.1	Luas Tanah Sawah dengan Jenis Irigasi menurut Desa Tahun 2017.....	63
5.2	Luas Panen dan Produksi Padi Sawah dan Padi Ladang menurut Desa Tahun 2017	64

5.3	Luas Panen dan Produksi Jagung, Kacang Tanah dan Kedelai Jalar menurut Desa Tahun 2017	65
5.4	Jumlah Ternak menurut Desa Tahun 2017	66
5.4	Lanjutan	67
5.5	Jumlah Ternak Unggas dirinci menurut Desa Tahun 2017	68

VI. PERHUBUNGAN

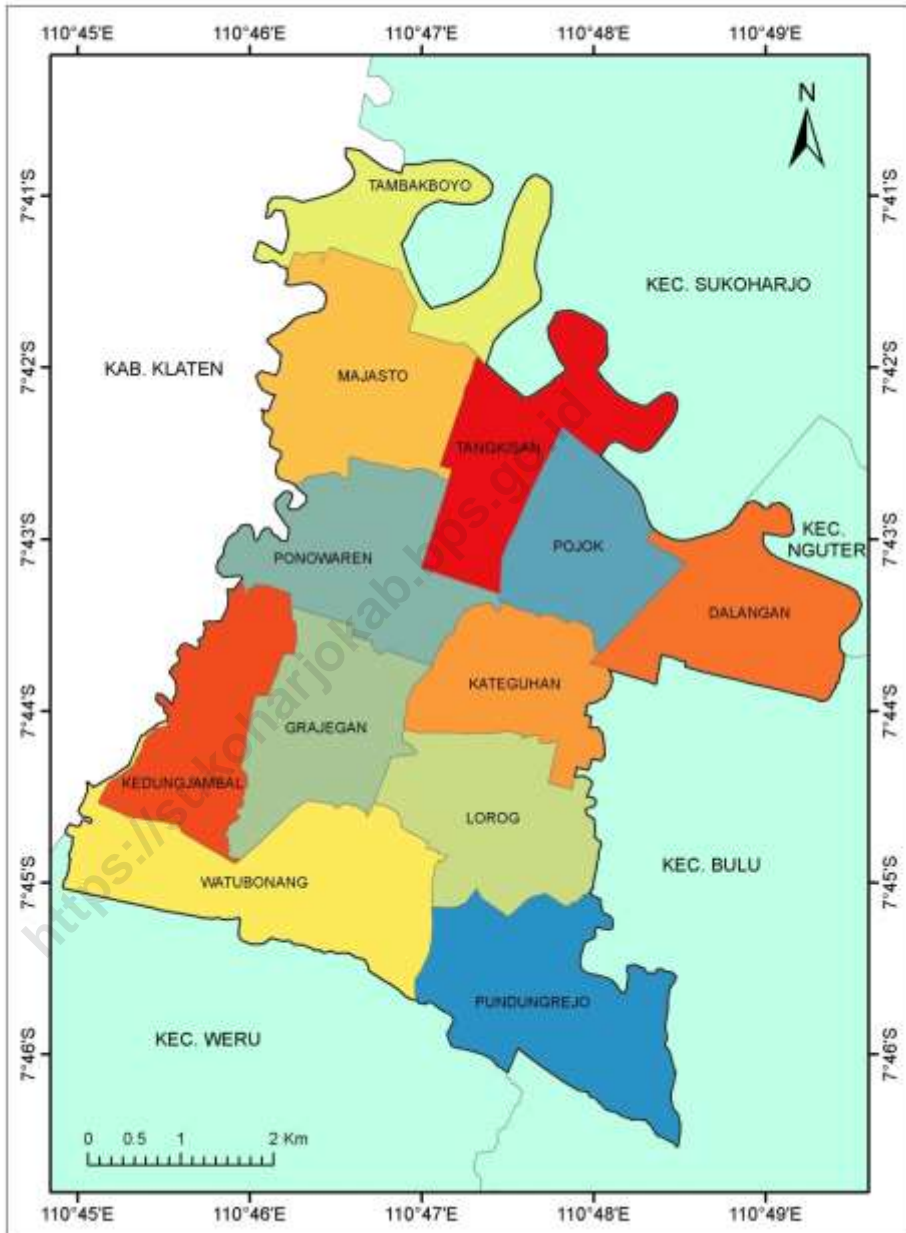
	Ulasan	72
6.1	Jumlah Panjang Jalan menurut Desa Tahun 2017	73
6.2	Jumlah Alat Komunikasi Menurut desa Tahun 2017	74

<https://sukoharjokab.bps.go.id>

DAFTAR GRAFIK

1	Luas Wilayah menurut Penggunaan di Kecamatan Tawang Sari Tahun 2017	11
2.1.	Banyaknya Pamong, Rukun Tetangga dan Rukun Warga di Kecamatan Tawang Sari Tahun 2017	19
2.2	Tingkat Pendidikan Aparat Pemerintahan di Kecamatan Tawang Sari Tahun 2017	20
3.1	Piramida Penduduk Kecamatan Tawang Sari Tahun 2017	35
3.2	Banyaknya Keluarga menurut Tahapan Keluarga di Kecamatan Tawang Sari Tahun 2017	36
4.1.	Banyaknya Sekolah di Kecamatan Tawang Sari Tahun 2017	58
4.2	Banyaknya Sarana Kesehatan di Kecamatan Tawang Sari Tahun 2017	59
4.3	Persentase Sarana Peribadatan di Kecamatan Tawang Sari Tahun 2017	60
5.1	Prosentase Penggunaan Lahan sawah menurut Jenis Irigasi di Kecamatan Tawang Sari Tahun 2017	69
5.2	Produksi Padi, Jagung dan Kedelai di Kecamatan Tawang Sari Tahun 2017 (Ton)	70
6.1	Panjang Jalan menurut Status di Kecamatan Tawang Sari Tahun 2017	75

PETA KECAMATAN TAWANGSARI





BAB I

LETAK GEOGRAFI

<https://sukoharjokab.bps.go.id>

BAB I

LUAS PENGGUNAAN LAHAN

Luas Wilayah Kecamatan Tawang Sari pada tahun 2017 tercatat 3.998 Ha atau sekitar 8,57 % dari luas Kabupaten Sukoharjo (46.666 Ha). Luas yang ada terdiri dari 1.661 Ha atau 41,71 % Lahan Sawah dan 2.321 Ha atau 58,29 % bukan Lahan Sawah. Dibandingkan dengan tahun 2016 luas lahan sawah dan luas lahan bukan sawah tidak mengalami perubahan.

Luas Bukan Lahan Sawah yang digunakan untuk pekarangan sebesar 54,17 % dari total luas lahan bukan lahan sawah. Presentase tersebut merupakan yang terbesar dibandingkan presentase penggunaan bukan lahan sawah yang lain.

LETAK GEOGRAFI

Kecamatan **TAWANGSARI** terletak di dataran tinggi, dengan tinggi 118 m diatas permukaan laut, dengan luas wilayah 39,96 km²

Jarak dari Barat ke Timur \pm 8,5 Km,

Jarak dari Utara ke Selatan \pm 7,0 Km,

Jarak dari Ibukota Kecamatan ke Ibukota Kabupaten Sukoharjo \pm 10 Km.

Batas - batas Kecamatan :

Sebelah Utara : Kec. Nguter dan Kec. Sukoharjo

Sebelah Timur : Kecamatan Bulu

Sebelah Selatan : Kabupaten Wonogiri

Sebelah Barat : Kabupaten Klaten

Keadaan Iklim

Banyaknya hari hujan ada 90 hari dengan rata – rata curah hujan dalam 1 satu tahun 15 mm.

Tabel 1.1
 JARAK DESA KE IBUKOTA KECAMATAN DAN LUAS WILAYAH
 MENURUT DESA TAHUN 2017

No	Desa	Jarak dari Desa ke Kecamatan (Km)	Luas (Ha)
(1)	(2)	(3)	(4)
1	Watubonang	3.0	465
2	Pundungrejo	2.0	439
3	Lorog	0.2	406
4	Grajegan	1.2	313
5	Kedungjambal	5.0	275
6	Ponowaren	6.0	317
7	Kateguhan	0.1	270
8	Dalangan	3.0	327
9	Pojok	3.0	256
10	Tangkisan	5.0	312
11	Majasto	5.0	378
12	Tambakboyo	7.0	240
J U M L A H			3 998

Sumber Data : Monografi Desa

Tabel 1.2
 LUAS WILAYAH DAN PROSENTASE
 MENURUT PER DESA TAHUN 2017 (Ha)

No	Desa	Luas	%
(1)	(2)	(3)	(4)
1	Watubonang	465	11.63
2	Pundungrejo	439	10.98
3	Lorog	406	10.16
4	Grajegan	313	7.83
5	Kedungjambal	275	6.88
6	Ponowaren	317	7.93
7	Kateguhan	270	6.75
8	Dalangan	327	8.18
9	Pojok	256	6.40
10	Tangkisan	312	7.80
11	Majasto	378	9.45
12	Tambakboyo	240	6.00
J U M L A H		3 998	100.00
2016		3 998	100.00

Sumber Data : Cabang Dinas Pertanian Kecamatan

Tabel 1.3
 LUAS PENGGUNAAN LAHAN
 MENURUT DESA TAHUN 2017 (Ha)

No	Desa	Lahan Sawah	Bukan Lahan Sawah	Jumlah
(1)	(2)	(3)	(4)	(5)
1	Watubonang	78	387	465
2	Pundungrejo	25	414	439
3	Lorog	126	280	406
4	Grajegan	187	126	313
5	Kedungjambal	163	112	275
6	Ponowaren	223	94	317
7	Kateguhan	157	113	270
8	Dalangan	170	157	327
9	Pojok	114	142	256
10	Tangkisan	119	193	312
11	Majasto	255	123	378
12	Tambakboyo	60	180	240
J U M L A H		1 677	2 321	3 998
2016		1 677	2 321	3 998

Sumber Data : Cabang Dinas Pertanian Kecamatan

Tabel 1.4
 LUAS WILAYAH MENURUT JENIS PENGGUNAAN TANAH
 PER DESA TAHUN 2017 (Ha)

No	Desa	Tanah Sawah	Tanah Tegal	Pekarangan	Hutan Negara	Lainnya	Jumlah
(1)	(2)	(3)	(4)	(5)	(6)	(7)	(8)
1	Watubonang	78	85	195	0	107	465
2	Pundungrejo	25	137	114	12	151	439
3	Lorog	126	116	106	0	58	406
4	Grajegan	187	24	69	0	33	313
5	Kedungjambal	163	6	93	0	13	275
6	Ponowaren	223	0	86	0	8	317
7	Kateguhan	157	0	87	0	26	270
8	Dalangan	170	14	124	0	19	327
9	Pojok	114	20	109	0	13	256
10	Tangkisan	119	25	136	0	32	312
11	Majasto	255	13	77	0	33	378
12	Tambakboyo	60	62	63	0	55	240
J U M L A H		1 677	502	1 259	12	548	3 998
2016		1 677	502	1 259	12	548	3 998

* = Data Perbaikan

Sumber Data : Cabang Dinas Pertanian Kecamatan

Tabel 1.5
 BANYAKNYA HARI HUJAN MENURUT BULAN
 TAHUN 2016 DAN 2017 (Dalam Hari)

No	Bulan	2016	2017
(1)	(2)	(3)	(4)
1	Januari	13	12
2	Pebruari	16	15
3	Maret	16	14
4	April	8	13
5	Mei	10	6
6	Juni	13	4
7	Juli	4	2
8	Agustus	6	0
9	September	10	3
10	Oktober	12	4
11	Nopember	19	14
12	Desember	9	13
Jumlah		136	90

Sumber Data : Cabang Dinas Pertanian Kecamatan

Tabel 1.6
 BANYAKNYA CURAH HUJAN MENURUT BULAN
 TAHUN 2016 DAN 2017 (Dalam mm)

No	Bulan	2016	2017
(1)	(2)	(3)	(4)
1	Januari	273	223
2	Pebruari	415	342
3	Maret	274	191
4	April	95	282
5	Mei	230	122
6	Juni	354	18
7	Juli	58	31
8	Agustus	49	0
9	September	324	17
10	Oktober	357	68
11	Nopember	610	486
12	Desember	199	104
Jumlah		3 238	1 884

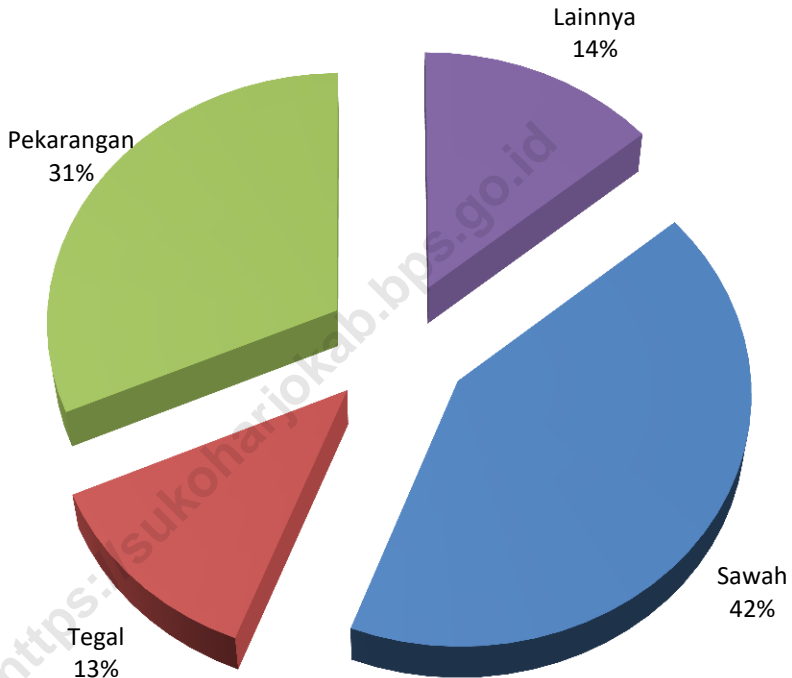
Sumber Data : Cabang Dinas Pertanian Kecamatan

Tabel 1.7
 RATA - RATA CURAH HUJAN MENURUT BULAN
 TAHUN 2016 DAN 2017 (Dalam mm)

No	Bulan	2016	2017
(1)	(2)	(3)	(4)
1	Januari	21	19
2	Pebruari	26	23
3	Maret	17	14
4	April	12	22
5	Mei	23	20
6	Juni	27	5
7	Juli	15	16
8	Agustus	8	0
9	September	32	6
10	Oktober	30	17
11	Nopember	32	35
12	Desember	22	8
Rata - Rata Kec		24	15

Sumber Data : Cabang Dinas Pertanian Kecamatan

Grafik 1
Luas Wilayah menurut Penggunaan
di Kecamatan Tawang Sari Tahun 2017





BAB II

PEMERINTAHAN

<https://sukorejo.kab.bps.go.id>

BAB II

PEMERINTAHAN

Kecamatan Tawang Sari terbagi dalam 12 Desa, wilayah tersebut terdiri dari 38 Kebayanan, 115 RW (Rukun Warga) dan 320 RT (Rukun Tetangga). Menurut klasifikasinya semua Desa di Kecamatan Tawang Sari termasuk Desa Swakarya.

Dalam pelaksanaan pemerintahan di Kecamatan Tawang Sari, jumlah aparat kecamatan ada 16 orang, sedangkan aparat desa ada 120.

Tabel 2.1
BANYAKNYA APARAT KECAMATAN
DIRINCI MENURUT SEKSI DAN PENDIDIKAN TAHUN 2017

No	SEKSI	Tingkat Pendidikan				Jumlah
		S1 +	D III	SMA	SMP	
(1)	(2)	(3)	(4)	(5)	(6)	(7)
1	Camat	1	0	0	0	1
2	Sekretariat	2	0	3	0	5
3	Sie Pelayanan Umum	1	0	1	0	2
4	Sie Pemerintahan	2	0	1	0	3
5	Sie P M D	1	0	1	0	2
6	Sie Kesos	1	0	0	0	1
7	Sie Trantib	0	0	1	1	2
J U M L A H		8	0	7	1	16
2016		6	0	6	1	13

Sumber Data : Sekretariat Kecamatan

Tabel 2.2
 BANYAKNYA PAMONG DESA, KEBAYANAN DAN DUKUH
 DIRINCI MENURUT DESA TAHUN 2017

No	Desa	Kepala Desa/ Lurah	Sekretaris Desa/Carik	Kaur/Kasie	Kadus/ Bayan
(1)	(2)	(3)	(4)	(5)	(6)
1	Watubonang	1	1	3	4
2	Pundungrejo	1	1	5	3
3	Lorog	1	1	5	3
4	Grajegan	1	1	5	2
5	Kedungjambal	1	1	5	3
6	Ponowaren	1	1	5	4
7	Kateguhan	1	1	5	3
8	Dalangan	1	1	5	4
9	Pojok	1	1	5	3
10	Tangkisan	1	1	5	3
11	Majasto	1	1	5	4
12	Tambakboyo	1	1	5	2
J U M L A H		12	12	58	38
2016		12	12	58	38

Sumber Data : Seksi Pemerintahan Kecamatan

Tabel 2.3
PEMBAGIAN WILAYAH ADMINISTRASI PEMERINTAHAN
DIRINCI MENURUT DESA TAHUN 2017

No	Desa	Kebayanan	Rukun Warga	Rukun Tetangga
(1)	(2)	(3)	(4)	(5)
1	Watubonang	4	11	36
2	Pundungrejo	3	8	23
3	Lorog	3	11	35
4	Grajegan	2	7	18
5	Kedungjambal	3	12	33
6	Ponowaren	4	12	29
7	Kateguhan	3	10	24
8	Dalangan	4	10	24
9	Pojok	3	7	26
10	Tangkisan	3	9	23
11	Majasto	4	11	26
12	Tambakboyo	2	7	23
J U M L A H		38	115	320
2016		38	115	320

Sumber Data : Seksi Pemerintahan Kecamatan

Tabel 2.4
 KLASIFIKASI DESA
 DIRINCI MENURUT DESA TAHUN 2017

No	Desa	Swadaya	Swakarya	Swasembada
(1)	(2)	(3)	(4)	(5)
1	Watubonang	0	1	0
2	Pundungrejo	0	1	0
3	Lorog	0	1	0
4	Grajegan	0	1	0
5	Kedungjambal	0	1	0
6	Ponowaren	0	1	0
7	Kateguhan	0	1	0
8	Dalangan	0	1	0
9	Pojok	0	1	0
10	Tangkisan	0	1	0
11	Majasto	0	1	0
12	Tambakboyo	0	1	0
J U M L A H		0	12	0
2016		0	12	0

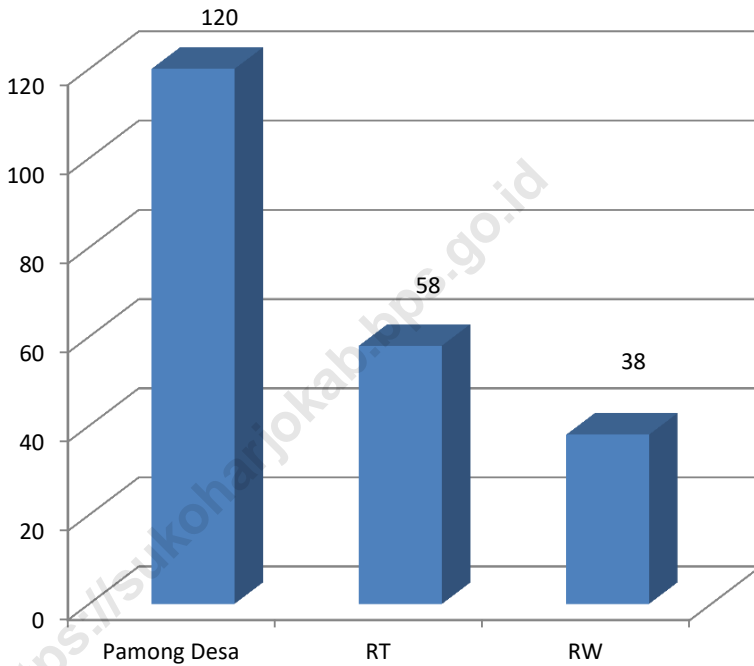
Sumber Data : Seksi PMD Kecamatan

Tabel 2.5
BANYAKNYA PERMOHONAN KTP DAN KK
DIRINCI MENURUT BULAN TAHUN 2017

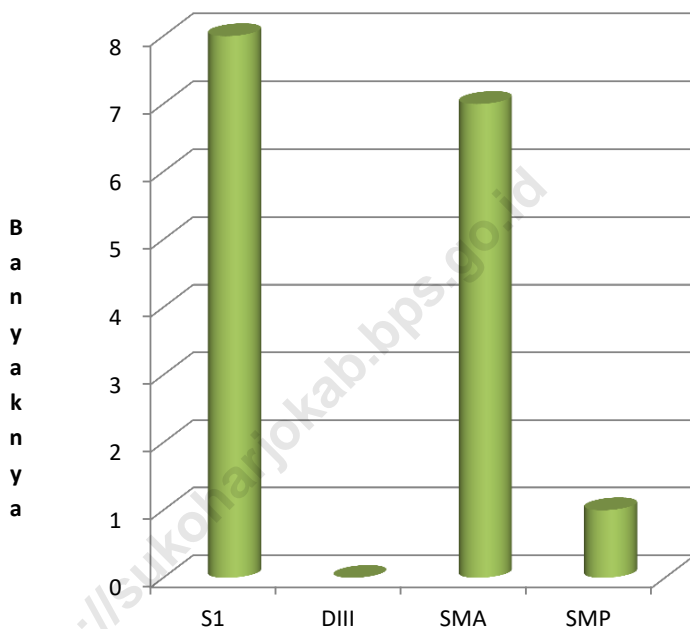
No	Bulan	KTP		KK	
		Wajib	Kepemilikan	Wajib	Kepemilikan
(1)	(2)	(3)	(4)	(3)	(4)
1	Watubonang	ts	ts	ts	ts
2	Pundungrejo	ts	ts	ts	ts
3	Lorog	ts	ts	ts	ts
4	Grajegan	ts	ts	ts	ts
5	Kedungjambal	ts	ts	ts	ts
6	Ponowaren	ts	ts	ts	ts
7	Kateguhan	ts	ts	ts	ts
8	Dalangan	ts	ts	ts	ts
9	Pojok	ts	ts	ts	ts
10	Tangkisan	ts	ts	ts	ts
11	Majasto	ts	ts	ts	ts
12	Tambakboyo	ts	ts	ts	ts
J U M L A H		ts	ts	ts	ts
2016		43 356	39 442	18 397	16 657

Sumber Data : UPTD DKPS Kecamatan

Grafik 2.1
Banyaknya Pamong, Rukun Tetangga dan Rukun Warga di Kecamatan Tawang Sari Tahun 2017



Grafik 2.2
Tingkat Pendidikan Aparat Pemerintahan
di Kecamatan Tawangsari Tahun 2017





BAB III

PENDUDUK

<https://sukoharjo.jokabans.go.id>

BAB III

PENDUDUK

Jumlah Penduduk Kecamatan Tawang Sari pada tahun 2017 tercatat 47.992 jiwa yang terdiri dari 24.004 penduduk laki - laki atau 50,02 % dan 23.988 penduduk perempuan atau 49,98 %. Adapun jumlah rumahtangga sebanyak 17.572.

Dilihat dari kepadatannya (jiwa/Km²), Desa Kateguhan merupakan desa yang memiliki kepadatan penduduk tertinggi yaitu 1.653 jiwa setiap Kilometer persegi, sedangkan yang terendah yaitu Desa Pundungrejo sebesar 747 jiwa setiap Kilometer persegi.

Jumlah PUS tahun 2017 ada 8.438 dimana 2.186 bukan peserta KB dengan 267 sedang hamil, 650 ingin punya anak, 611 menunda kehamilan dan 658 tidak ingin anak.

Tabel 3.1
 LUAS, JUMLAH PENDUDUK, KEPADATAN PENDUDUK
 DIRINCI MENURUT DESA TAHUN 2017

No	Desa	Luas Wilayah (Km ²)	Penduduk	Kepadatan Penduduk (Jiwa/Km ²)
(1)	(2)	(3)	(4)	(5)
1	Watubonang	4.60	5 131	1 115
2	Pundungrejo	4.40	3 288	747
3	Lorog	4.07	4 950	1 216
4	Grajegan	3.13	3 402	1 087
5	Kedungjambal	2.75	4 103	1 492
6	Ponowaren	3.17	4 581	1 445
7	Kateguhan	2.70	4 462	1 653
8	Dalangan	3.28	4 118	1 255
9	Pojok	2.57	3 749	1 459
10	Tangkisan	3.12	3 547	1 137
11	Majasto	3.79	3 607	952
12	Tambakboyo	2.40	3 054	1 273
J U M L A H		39.98	47 992	1 200
2016		39.98	48 021	1 201

Sumber Data : BPS Kab. Sukoharjo, Hasil Proyeksi SP 2010

Tabel 3.2
JUMLAH PENDUDUK MENURUT JENIS KELAMIN
DIRINCI MENURUT DESA TAHUN 2017

No	Desa	Laki-laki	Perempuan	Jumlah	Sex Ratio
(1)	(2)	(3)	(4)	(5)	(6)
1	Watubonang	2 566	2 565	5 131	100.04
2	Pundungrejo	1 643	1 645	3 288	99.88
3	Lorog	2 492	2 458	4 950	101.38
4	Grajegan	1 705	1 697	3 402	100.47
5	Kedungjambal	2 043	2 060	4 103	99.17
6	Ponowaren	2 270	2 311	4 581	98.23
7	Kateguhan	2 197	2 265	4 462	97.00
8	Dalangan	2 081	2 037	4 118	102.16
9	Pojok	1 921	1 828	3 749	105.09
10	Tangkisan	1 758	1 789	3 547	98.27
11	Majasto	1 789	1 818	3 607	98.40
12	Tambakboyo	1 539	1 515	3 054	101.58
J U M L A H		24 004	23 988	47 992	100.07
2016		24 015	24 006	48 021	100.04

Sumber Data : BPS Kab. Sukoharjo, Hasil Proyeksi SP 2010

Tabel 3.3
 JUMLAH PENDUDUK MENURUT KEWARGANEGARAAN
 DIRINCI MENURUT DESA TAHUN 2017

No	Desa	WNI	WNA	Jumlah
(1)	(2)	(3)	(4)	(5)
1	Watubonang	5 131	0	5 131
2	Pundungrejo	3 288	0	3 288
3	Lorog	4 950	0	4 950
4	Grajegan	3 402	0	3 402
5	Kedungjambal	4 103	0	4 103
6	Ponowaren	4 581	0	4 581
7	Kateguhan	4 462	0	4 462
8	Dalangan	4 118	0	4 118
9	Pojok	3 749	0	3 749
10	Tangkisan	3 547	0	3 547
11	Majasto	3 607	0	3 607
12	Tambakboyo	3 054	0	3 054
J U M L A H		47 992	0	47 992
2016		48 021	0	48 021

Sumber Data : BPS Kab. Sukoharjo, Hasil Proyeksi SP 2010

Tabel 3.4
 JUMLAH PENDUDUK RATA - RATA PER RUMAH TANGGA
 DIRINCI MENURUT DESA TAHUN 2017

No	Desa	Penduduk	Rumah Tangga	Rata - rata Per Rata
(1)	(2)	(3)	(4)	(5)
1	Watubonang	5 131	1 567	3.27
2	Pundungrejo	3 288	1 454	2.26
3	Lorog	4 950	1 730	2.86
4	Grajegan	3 402	1 330	2.56
5	Kedungjambal	4 103	1 604	2.56
6	Ponowaren	4 581	1 507	3.04
7	Kateguhan	4 462	1 466	3.04
8	Dalangan	4 118	1 340	3.07
9	Pojok	3 749	1 387	2.70
10	Tangkisan	3 547	1 501	2.36
11	Majasto	3 607	1 384	2.61
12	Tambakboyo	3 054	1 302	2.35
J U M L A H		47 992	17 572	2.73
2016		48 021	16 872	2.85

Sumber Data : BPS Kab. Sukoharjo, Hasil Proyeksi SP 2010

Tabel 3.5
BANYAKNYA PENDUDUK MENURUT JENIS KELAMIN
DAN KELOMPOK UMUR TAHUN 2017

Kelompok Umur	Jenis Kelamin		Jumlah
	L	P	
(1)	(2)	(3)	(4)
0 - 4	1 560	1 411	2 971
5 - 9	1 731	1 574	3 305
10 - 14	1 768	1 652	3 420
15 - 19	1 882	1 868	3 750
20 - 24	1 741	1 745	3 486
25 - 29	1 662	1 608	3 270
30 - 34	1 565	1 692	3 257
35 - 39	1 600	1 685	3 285
40 - 44	1 706	1 683	3 389
45 - 49	1 711	1 668	3 379
50 - 54	1 633	1 641	3 274
55 - 59	1 487	1 430	2 917
60 - 64	1 266	1 373	2 639
65 - 69	1 029	1 083	2 112
70 - 74	702	743	1 445
75+	961	1 132	2 093
J U M L A H	24 004	23 988	47 992
2016	24 015	24 006	48 021

Sumber Data : BPS Kab. Sukoharjo

Tabel 3.6
 JUMLAH PESERTA KB AKTIF MENURUT ALAT KB YANG DIPAKAI
 DIRINCI MENURUT DESA TAHUN 2017

No	Desa	Metode Kontrasepsi Jangka Panjang				Jumlah
		IUD	MOP	MOW	IMP/SUSUK	
(1)	(2)	(3)	(4)	(5)	(6)	(7)
1	Watubonang	25	0	18	25	68
2	Pundungrejo	17	0	15	16	48
3	Lorog	33	2	13	43	91
4	Grajegan	17	1	25	20	63
5	Kedungjambal	27	2	16	44	89
6	Ponowaren	28	1	30	53	112
7	Kateguhan	27	1	21	35	84
8	Dalangan	33	0	17	31	81
9	Pojok	29	1	18	34	82
10	Tangkisan	37	1	27	30	95
11	Majasto	28	1	35	26	90
12	Tambakboyo	25	2	26	39	92
J U M L A H		326	12	261	396	995
2016		912	93	793	1 029	2 827

Sumber Data : Koordinator KPPKB Kecamatan

Tabel 3.6 Lanjutan

No	Desa	Non MKJP				Jumlah
		Suntik	Pil	Kondom	AV	
(1)	(2)	(3)	(4)	(5)	(6)	(7)
1	Watubonang	504	63	11	0	578
2	Pundungrejo	329	50	5	0	384
3	Lorog	420	85	10	0	515
4	Grajegan	388	52	3	0	443
5	Kedungjambal	312	39	12	0	363
6	Ponowaren	373	70	12	0	455
7	Kateguhan	388	75	14	0	477
8	Dalangan	306	53	6	0	365
9	Pojok	322	95	16	0	433
10	Tangkisan	351	73	6	0	430
11	Majasto	379	59	3	0	441
12	Tambakboyo	327	42	4	0	373
						0
	J U M L A H	4 399	756	102	0	5 257
	2016	3 494	1 370	94	0	4 958

Sumber Data : Koordinator KPPKB Kecamatan

Tabel 3.7
 JUMLAH PASANGAN USIA SUBUR (PUS) MENURUT UMUR
 DIRINCI PER DESA TAHUN 2017

No	Desa	Dibawah 20 th	20 - 29 th	30 th keatas	Jumlah
(1)	(2)	(3)	(4)	(5)	(6)
1	Watubonang	3	171	696	870
2	Pundungrejo	0	126	442	568
3	Lorog	3	171	638	812
4	Grajegan	2	152	498	652
5	Kedungjambal	0	84	520	604
6	Ponowaren	2	149	618	769
7	Kateguhan	1	143	667	811
8	Dalangan	0	117	488	605
9	Pojok	3	144	559	706
10	Tangkisan	2	145	592	739
11	Majasto	4	138	516	658
12	Tambakboyo	3	129	512	644
J U M L A H		23	1 669	6 746	8 438
2016		28	1 531	8 183	9 742

Sumber Data : Koordinator KPPKB Kecamatan

Tabel 3.8
 JUMLAH PUS MENURUT PARTISIPASI PESERTA KB
 DIRINCI PER DESA TAHUN 2017

No	Desa	Peserta KB	Bukan Peserta KB	Jumlah
(1)	(2)	(3)	(4)	(5)
1	Watubonang	646	224	870
2	Pundungrejo	432	136	568
3	Lorog	606	206	812
4	Grajegan	506	146	652
5	Kedungjambal	452	152	604
6	Ponowaren	567	202	769
7	Kateguhan	561	250	811
8	Dalangan	446	159	605
9	Pojok	515	191	706
10	Tangkisan	525	214	739
11	Majasto	531	127	658
12	Tambakboyo	465	179	644
J U M L A H		6 252	2 186	8 438
2016		7 788	1 954	9 742

Sumber Data : Koordinator KPPKB Kecamatan

Tabel 3.9
 JUMLAH PUS PESERTA KB MENURUT JALUR PELAYANAN
 DIRINCI PER DESA TAHUN 2017

No	Desa	Pemerintah	Swasta	Jumlah
(1)	(2)	(3)	(4)	(5)
1	Watubonang	165	481	646
2	Pundungrejo	126	306	432
3	Lorog	185	421	606
4	Grajegan	140	366	506
5	Kedungjambal	161	291	452
6	Ponowaren	176	391	567
7	Kateguhan	183	378	561
8	Dalangan	164	282	446
9	Pojok	168	347	515
10	Tangkisan	155	370	525
11	Majasto	171	360	531
12	Tambakboyo	177	288	465
J U M L A H		1 971	4 281	6 252
2016		3 117	4 671	7 788

Sumber Data : Koordinator KPPKB Kecamatan

Tabel 3.10
 JUMLAH PUS BUKAN PESERTA KB MENURUT KEHAMILANNYA
 DIRINCI PER DESA TAHUN 2017

No	Desa	Hamil	Tidak Hamil			Jumlah
			Ingin Anak	Ditunda	Tdk Ingin Anak	
(1)	(2)	(3)	(4)	(5)	(6)	(7)
1	Watubonang	30	70	65	59	224
2	Pundungrejo	14	38	37	47	136
3	Lorog	24	70	55	57	206
4	Grajegan	23	43	39	41	146
5	Kedungjambal	16	56	52	28	152
6	Ponowaren	34	62	54	52	202
7	Kateguhan	16	68	70	96	250
8	Dalangan	22	43	46	48	159
9	Pojok	24	53	51	63	191
10	Tangkisan	25	61	56	72	214
11	Majasto	25	31	34	37	127
12	Tambakboyo	14	55	52	58	179
J U M L A H		267	650	611	658	2 186
2016		283	589	531	551	1 954

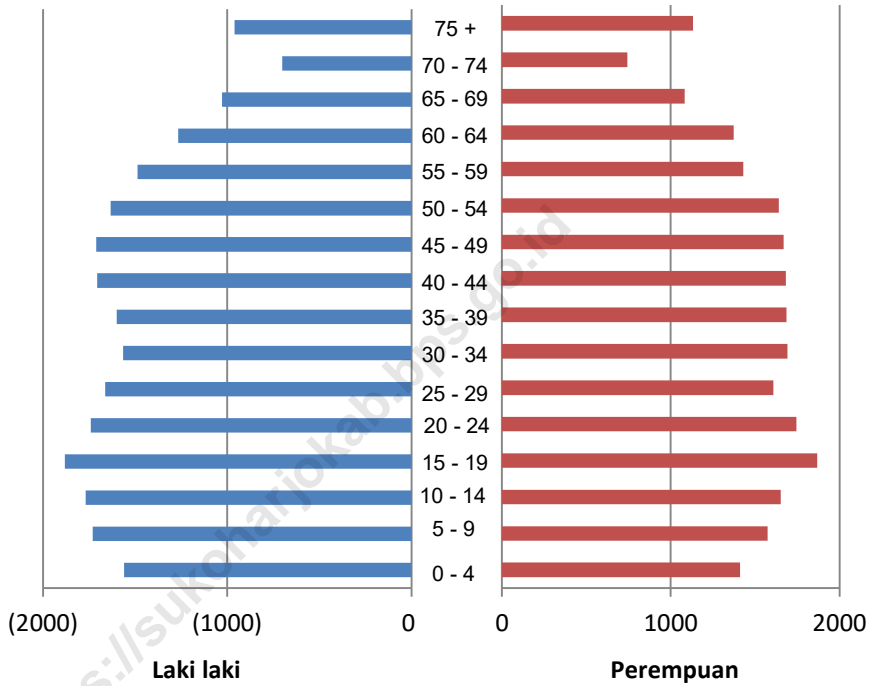
Sumber Data : Koordinator KPPKB Kecamatan

Tabel 3.11
**JUMLAH KELUARGA MENURUT PENTAHAPAN KELUARGA SEJAHTERA
 DIRINCI PER DESA TAHUN 2017**

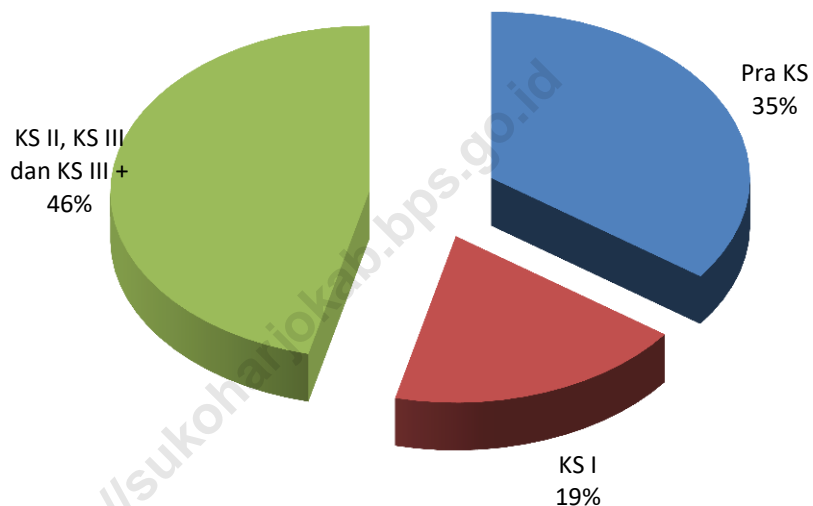
No	Desa	Pra Sejahtera	KS Tahap I	KS Tahap II, KS Tahap III dan KS Tahap III plus	Jumlah
(1)	(2)	(3)	(4)	(5)	(6)
1	Watubonang	559	343	772	1 674
2	Pundungrejo	504	149	535	1 188
3	Lorog	537	488	525	1 550
4	Grajegan	401	246	550	1 197
5	Kedungjambal	397	74	871	1 342
6	Ponowaren	545	130	800	1 475
7	Kateguhan	414	440	597	1 451
8	Dalangan	304	391	464	1 159
9	Pojok	435	134	725	1 294
10	Tangkisan	391	160	687	1 238
11	Majasto	522	134	639	1 295
12	Tambakboyo	589	302	221	1 112
J U M L A H		5 598	2 991	7 386	15 975
2016		5 614	2 991	7 370	15 975

Sumber Data : Koordinator KPPKB Kecamatan

Grafik 3.1
Piramida Penduduk Kecamatan Tawangsari Tahun 2017



Grafik 3.2
Banyaknya Keluarga menurut Tahapan Keluarga
di Kecamatan Tawangsari Tahun 2017





BAB IV

SOSIAL

<https://sukoharjo.go.id>

BAB IV

SOSIAL

Sarana pendidikan yang tersedia di Kecamatan Tawang Sari yaitu 24 unit TK, 37 Sekolah Dasar (SD), 6 unit SMP, 1 unit SMA dan 1 unit SMK, sedangkan Madrasah Ibtidaiyah ada sebanyak 6 sekolah, Tsanawiyah 1 sekolah.

Peningkatan sarana kesehatan sangat dibutuhkan sebagai upaya dalam peningkatan kesejahteraan masyarakat, selain pemerintah peran serta swasta cukup tinggi.

Pada tahun 2017 untuk jumlah Puskesmas sebanyak 1 unit, Puskesmas pembantu sebanyak 7 unit, Praktek Dokter 4 unit, jumlah tenaga kesehatan antara lain Dokter 12 orang, Mantri Kesehatan / Perawat 21 orang dan Bidan 25 orang.

Banyaknya tempat Peribadatan di Kecamatan Tawang Sari pada tahun 2017 sebanyak 216 unit, terdiri dari 147 Masjid, 62 Langgar / Surau, 5 Gereja dan 2 Pura.

Tabel 4.1
JUMLAH SEKOLAH MENURUT JENIS SEKOLAH
MENURUT DESA TAHUN 2017

No	Desa	TK	SD		SMP	
			Negeri	Swasta	Negeri	Swasta
(1)	(2)	(3)	(4)	(5)	(6)	(7)
1	Watubonang	2	2	2	0	0
2	Pundungrejo	1	3	1	1	0
3	Lorog	1	2	1	1	1
4	Grajegan	1	2	0	1	0
5	Kedungjambal	3	4	0	0	0
6	Ponowaren	3	3	0	0	0
7	Kateguhan	3	2	1	1	1
8	Dalangan	2	3	0	0	0
9	Pojok	2	2	1	0	0
10	Tangkisan	2	3	0	0	0
11	Majasto	2	2	0	0	0
12	Tambakboyo	2	3	0	0	0
J U M L A H		24	31	6	4	2
2015		24	31	6	4	2

Sumber Data : Cabang Dinas Pendidikan Kecamatan

Tabel 4.1 Lanjutan

No	Desa	SMA		SMK	
		Negeri	Swasta	Negeri	Swasta
(1)	(2)	(3)	(4)	(5)	(6)
1	Watubonang	0	0	0	0
2	Pundungrejo	0	0	0	0
3	Lorog	1	0	0	0
4	Grajegan	0	0	0	0
5	Kedungjambal	0	0	0	0
6	Ponowaren	0	0	0	0
7	Kateguhan	0	0	0	1
8	Dalangan	0	0	0	0
9	Pojok	0	0	0	0
10	Tangkisan	0	0	0	0
11	Majasto	0	0	0	0
12	Tambakboyo	0	0	0	0
J U M L A H		1	0	0	1
2015		1	0	0	1

Sumber Data : Cabang Dinas Pendidikan Kecamatan

Tabel 4.2
JUMLAH SEKOLAH AGAMA ISLAM
DIRINCI MENURUT DESA TAHUN 2017

No	Desa	Ibtida' iyah	Tsana Wiyah	Aliyah	Pondok Pesantren	Jumlah
(1)	(2)	(3)	(4)	(5)	(6)	(7)
1	Watubonang	2	0	0	0	2
2	Pundungrejo	1	0	0	0	1
3	Lorog	1	0	0	0	1
4	Grajegan	0	0	0	1	1
5	Kedungjambal	0	0	0	0	0
6	Ponowaren	0	0	0	0	0
7	Kateguhan	1	1	0	0	2
8	Dalangan	0	0	0	0	0
9	Pojok	1	0	0	0	1
10	Tangkisan	0	0	0	0	0
11	Majasto	0	0	0	0	0
12	Tambakboyo	0	0	0	0	0
J U M L A H		6	1	0	1	8
2015		6	1	0	1	8

Sumber Data : Pendais Kecamatan

Tabel 4.3
BANYAKNYA MURID TK DESA
DIRINCI MENURUT DESA TAHUN 2017

No	Desa	Murid		Jumlah	Guru
		L	P		
(1)	(2)	(3)	(4)	(5)	(6)
1	Watubonang	13	14	27	4
2	Pundungrejo	8	8	16	2
3	Lorog	3	8	11	2
4	Grajegan	4	9	13	2
5	Kedungjambal	50	43	93	7
6	Ponowaren	20	30	50	7
7	Kateguhan	20	18	38	6
8	Dalangan	10	9	19	3
9	Pojok	15	27	42	6
10	Tangkisan	30	32	62	6
11	Majasto	24	22	46	5
12	Tambakboyo	13	9	22	3
J U M L A H		210	229	439	53
2015		315	382	697	53

Sumber Data : Cabang Dinas Pendidikan Kecamatan

Tabel 4.4
BANYAKNYA MURID SD NEGERI
DIRINCI MENURUT DESA TAHUN 2017

No	Desa	Murid		Jumlah
		L	P	
(1)	(2)	(3)	(4)	(5)
1	Watubonang	69	34	103
2	Pundungrejo	100	80	180
3	Lorog	81	59	140
4	Grajegan	58	59	117
5	Kedungjambal	155	112	267
6	Ponowaren	160	162	322
7	Kateguhan	282	232	514
8	Dalangan	116	114	230
9	Pojok	101	104	205
10	Tangkisan	141	135	276
11	Majasto	94	108	202
12	Tambakboyo	85	78	163
J U M L A H		1 442	1 277	2 719
2015		1 615	1 441	3 056

Sumber Data : Cabang Dinas Pendidikan Kecamatan

Tabel 4.5
 BANYAKNYA TENAGA PENGAJAR (GURU) SD NEGERI
 DIRINCI MENURUT DESA TAHUN 2017

No	Desa	Tenaga Pengajar		Jumlah
		L	P	
(1)	(2)	(3)	(4)	(5)
1	Watubonang	4	7	11
2	Pundungrejo	11	5	16
3	Lorog	5	7	12
4	Grajegan	4	8	12
5	Kedungjambal	9	14	23
6	Ponowaren	11	9	20
7	Kateguhan	11	16	27
8	Dalangan	10	11	21
9	Pojok	6	9	15
10	Tangkisan	10	6	16
11	Majasto	5	9	14
12	Tambakboyo	10	10	20
J U M L A H		96	111	207
2016		128	182	310

Sumber Data : Cabang Dinas Pendidikan Kecamatan

Tabel 4.6
JUMLAH SARANA KESEHATAN MENURUT DESA
TAHUN 2017

No	Desa	Puskesmas	Pusk. Pemb.	PKD	Rumah Barsalin	Praktek Dokter	Posyandu Balita	Posyandu Lansia
(1)	(2)	(3)	(4)	(5)	(6)	(7)	(8)	(9)
1	Watubonang	0	1	1	0	0	6	4
2	Pundungrejo	0	1	1	0	0	6	6
3	Lorog	1	0	1	0	1	6	7
4	Grajegan	0	0	1	0	0	5	5
5	Kedungjambal	0	1	1	0	0	5	5
6	Ponowaren	0	0	1	0	0	6	4
7	Kateguhan	0	0	1	0	2	8	8
8	Dalangan	0	1	1	0	1	6	6
9	Pojok	0	1	1	1	0	6	6
10	Tangkisan	0	1	1	0	0	7	5
11	Majasto	0	0	1	0	0	7	5
12	Tambakboyo	0	1	1	0	0	7	6
J U M L A H		1	7	12	1	4	75	67
2016		1	7	12	1	4	75	67

Ket: * = data tidak tersedia

Sumber Data : Puskesmas

Tabel 4.7
JUMLAH TENAGA KESEHATAN

No	Desa	Dokter Umum	Dokter Gigi	Bidan	Mantri Kes/Prwt
(1)	(2)	(3)	(4)	(5)	(6)
1	Watubonang	0	0	2	1
2	Pundungrejo	0	0	3	1
3	Lorog	1	0	3	0
4	Grajegan	0	0	2	3
5	Kedungjambal	0	0	3	0
6	Ponowaren	0	0	3	2
7	Kateguhan	2	2	2	2
8	Dalangan	1	0	1	1
9	Pojok	0	0	2	3
10	Tangkisan	0	0	1	3
11	Majasto	0	0	1	2
12	Tambakboyo	0	0	2	3
J U M L A H		4	2	25	21
2016		4	2	25	21

Sumber Data : Puskesmas

Tabel 4.8
JUMLAH PEMELUK AGAMA
MENURUT DESA TAHUN 2017

No	Desa	Islam	Protestan	Katholik	Hindu
(1)	(2)	(3)	(4)	(5)	(6)
1	Watubonang	6 479	0	23	0
2	Pundungrejo	3 956	32	0	0
3	Lorog	5 266	125	157	6
4	Grajegan	4 275	14	0	0
5	Kedungjambal	5 010	2	1	14
6	Ponowaren	5 604	42	3	19
7	Kateguhan	5 321	178	91	20
8	Dalangan	5 027	12	5	0
9	Pojok	5 129	9	9	1
10	Tangkisan	4 207	0	6	0
11	Majasto	4 398	10	25	0
12	Tambakboyo	3 807	8	0	0
J U M L A H		58 479	432	320	60

Sumber Data : KUA Kecamatan

Tabel 4.8 Lanjutan

No	Desa	Budha	Lainnya	Jumlah
(1)	(2)	(3)	(4)	(5)
1	Watubonang	0	0	6 502
2	Pundungrejo	0	0	3 988
3	Lorog	0	0	5 554
4	Grajegan	0	0	4 289
5	Kedungjambal	0	0	5 027
6	Ponowaren	0	0	5 668
7	Kateguhan	0	0	5 610
8	Dalangan	0	0	5 044
9	Pojok	0	0	5 148
10	Tangkisan	2	0	4 215
11	Majasto	0	0	4 433
12	Tambakboyo	0	0	3 815
J U M L A H		2	0	59 293

Sumber Data : KUA Kecamatan

Tabel 4.9
JUMLAH TEMPAT IBADAH MENURUT DESA
TAHUN 2017

No	Desa	Masjid	Langgar Surau	Gereja	Pura	Wihara	Jumlah
(1)	(2)	(3)	(4)	(5)	(6)	(7)	(8)
1	Watubonang	15	9	0	0	0	24
2	Pundungrejo	13	2	2	0	0	17
3	Lorog	20	12	0	1	0	33
4	Grajegan	8	6	0	0	0	14
5	Kedungjambal	13	2	0	0	0	15
6	Ponowaren	14	9	1	1	0	25
7	Kateguhan	11	7	1	0	0	19
8	Dalangan	8	1	0	0	0	9
9	Pojok	8	5	0	0	0	13
10	Tangkisan	11	3	0	0	0	14
11	Majasto	16	2	1	0	0	19
12	Tambakboyo	10	4	0	0	0	14
J U M L A H		147	62	5	2	0	216
2016		147	59	5	2	0	213

Sumber Data : KUA Kecamatan

Tabel 4.10
 BANYAKNYA KEJADIAN NIKAH, TALAK, CERAI, RUJUK
 DIRINCI MENURUT DESA TAHUN 2017

No	Desa	Nikah	Talak	Cerai	Rujuk
(1)	(2)	(3)	(4)	(5)	(6)
1	Watubonang	60	3	1	0
2	Pundungrejo	24	1	3	0
3	Lorog	55	3	2	0
4	Grajegan	32	1	5	0
5	Kedungjambal	39	0	5	0
6	Ponowaren	38	0	1	0
7	Kateguhan	36	1	1	0
8	Dalangan	23	1	3	0
9	Pojok	33	2	4	0
10	Tangkisan	25	1	2	0
11	Majasto	34	1	2	0
12	Tambakboyo	23	0	0	0
J U M L A H		422	14	29	0
2016		360	14	44	0

Sumber Data : KUA Kecamatan

Tabel 4.11
BANYAKNYA PENERIMAAN DAN PENYALURAN ZAKAT FITRAH
DIRINCI MENURUT DESA TAHUN 2017

No	Desa	Penerimaan		Jumlah Zakat	
		KK	Jiwa	Beras (Kg)	Uang
(1)	(2)	(3)	(4)	(5)	(6)
1	Watubonang	800	2 608	7 104	0
2	Pundungrejo	608	2 434	4 053	20 340 500
3	Lorog	898	3 261	8 153	640 000
4	Grajegan	660	2 429	5 627	4 164 000
5	Kedungjambal	886	3 472	8 322	5 000 000
6	Ponowaren	674	2 912	5 171	12 640 000
7	Kateguhan	822	2 673	5 500	10 500 000
8	Dalangan	785	1 657	4 500	6 500 000
9	Pojok	693	3 197	8 006	8 212 500
10	Tangkisan	1 212	4 329	5 358	12 680 000
11	Majasto	986	2 221	5 553	2 375 000
12	Tambakboyo	1 086	3 393	5 730	15 125 000
J U M L A H		10 110	34 586	73 074	98 177 000
2016		10 110	34 586	73 076	88 727 000

Sumber Data : KUA Kecamatan

Tabel 4.11 Lanjutan

No	Desa	Penyaluran		
		Penerima	Beras	Uang
(1)	(2)	(3)	(4)	(5)
1	Watubonang	280	7 104	0
2	Pundungrejo	889	4 053	20 340 500
3	Lorog	754	8 153	640 000
4	Grajegan	922	5 627	4 164 000
5	Kedungjambal	1 050	8 322	5 000 000
6	Ponowaren	487	5 171	12 640 000
7	Kateguhan	540	5 500	10 500 000
8	Dalangan	550	4 500	6 500 000
9	Pojok	1 054	8 006	8 212 500
10	Tangkisan	658	5 358	12 680 000
11	Majasto	793	5 553	2 375 000
12	Tambakboyo	950	5 730	15 125 000
J U M L A H		8 927	73 074	98 177 000
2016		8 927	73 076	88 727 000

Sumber Data : KUA Kecamatan

Tabel 4.12
BANYAKNYA HEWAN DAN PENERIMA DAGING KURBAN
DIRINCI MENURUT DESA TAHUN 2017

No	Desa	Yang Berqurban	Penerima Qurban
(1)	(2)	(3)	(4)
1	Watubonang	278	1 706
2	Pundungrejo	93	1 122
3	Lorog	296	1 184
4	Grajegan	146	1 503
5	Kedungjambal	211	1 568
6	Ponowaren	302	1 757
7	Kateguhan	275	1 025
8	Dalangan	196	1 021
9	Pojok	349	1 632
10	Tangkisan	321	1 725
11	Majasto	210	2 603
12	Tambakboyo	217	1 277
J U M L A H		2 894	18 123
2016		2 885	33 053

Sumber Data : KUA Kecamatan

Tabel 4.12 Lanjutan

No	Desa	Hewan		Jumlah
		Sapi	Kambing	
(1)	(2)	(3)	(4)	(5)
1	Watubonang	23	117	140
2	Pundungrejo	7	51	58
3	Lorog	34	58	92
4	Grajegan	15	41	56
5	Kedungjambal	20	71	91
6	Ponowaren	32	78	110
7	Kateguhan	30	65	95
8	Dalangan	19	63	82
9	Pojok	42	55	97
10	Tangkisan	33	90	123
11	Majasto	31	40	71
12	Tambakboyo	19	84	103
J U M L A H		305	813	1 118
2016		302	764	1 066

Sumber Data : KUA Kecamatan

Tabel 4.13
JUMLAH TANAH WAKAF DAN SERTIFIKASI
MENURUT DESA TAHUN 2017

No	Desa	Tanah Wakaf		Bersertifikat	
		Lokasi	Luas	Lokasi	Luas
(1)	(2)	(3)	(4)	(5)	(6)
1	Watubonang	12	4 851.00	12	4 851.00
2	Pundungrejo	2	826.00	2	826.00
3	Lorog	10	3 788.00	10	3 788.00
4	Grajegan	9	7 974.00	9	7 974.00
5	Kedungjambal	7	2 028.00	7	2 028.00
6	Ponowaren	7	1 814.00	7	1 814.00
7	Kateguhan	8	6 272.00	8	6 272.00
8	Dalangan	7	1 094.00	7	1 094.00
9	Pojok	6	2 822.50	6	2 822.50
10	Tangkisan	7	3 495.00	7	3 495.00
11	Majasto	5	2 201.00	5	2 201.00
12	Tambakboyo	2	399.00	2	399.00
J U M L A H		82	37 564.50	82	37 564.50
2 016		82	37 564.50	82	37 564.50

Sumber Data : KUA Kecamatan

Tabel 4.14
JUMLAH SARANA PEREKONOMIAN
MENURUT DESA TAHUN 2017

No	Desa	Pasar Umum	Pasar Hewan	Mini Market	Toko Kelontong
(1)	(2)	(3)	(4)	(5)	(6)
1	Watubonang	0	0	0	27
2	Pundungrejo	0	0	0	30
3	Lorog	0	0	0	42
4	Grajegan	0	0	0	32
5	Kedungjambal	0	0	0	38
6	Ponowaren	0	0	0	44
7	Kateguhan	1	1	3	126
8	Dalangan	0	0	0	40
9	Pojok	0	0	0	34
10	Tangkisan	0	0	0	31
11	Majasto	0	0	0	42
12	Tambakboyo	0	0	0	28
J U M L A H		1	1	3	514
2016		1	1	3	521

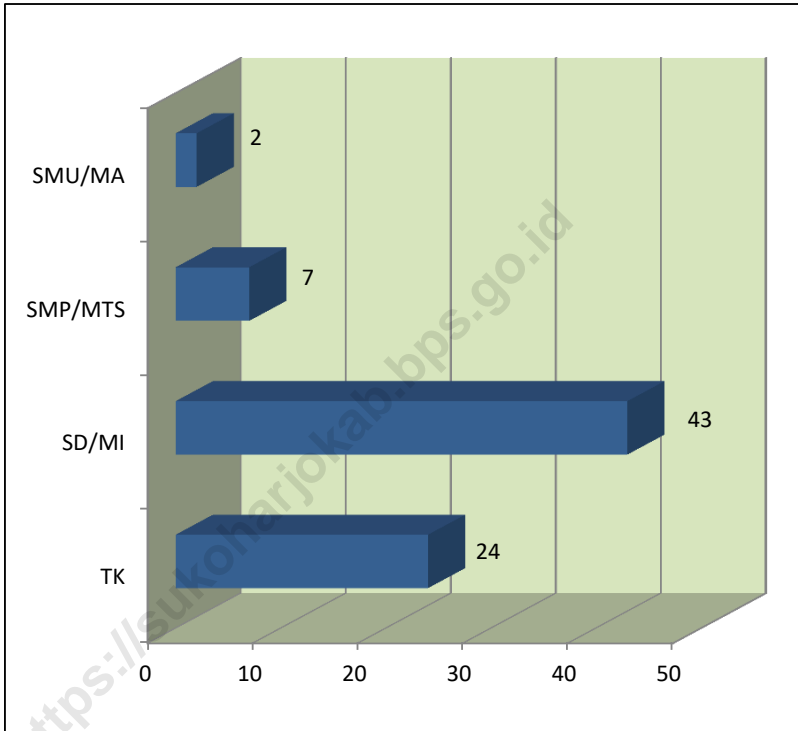
Sumber Data : Monografi Desa

Tabel 4.14 Lanjutan

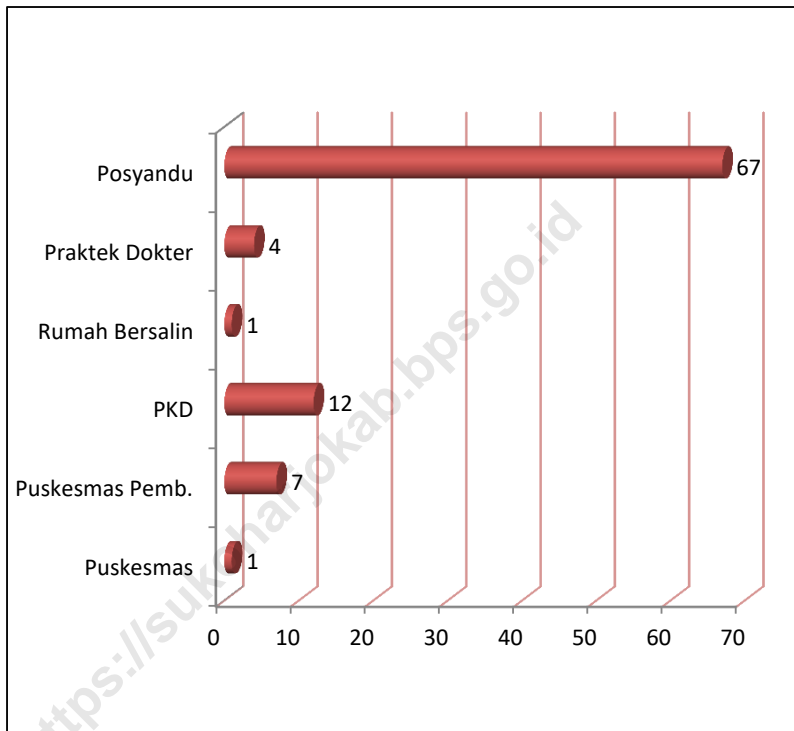
No	Desa	Restoran	Kedai Makan	Hotel	Penginapan
(1)	(2)	(3)	(4)	(5)	(6)
1	Watubonang	0	22	0	0
2	Pundungrejo	0	21	0	0
3	Lorog	0	22	0	0
4	Grajegan	0	23	0	0
5	Kedungjambal	0	34	0	0
6	Ponowaren	0	20	0	0
7	Kateguhan	2	68	0	0
8	Dalangan	1	37	0	0
9	Pojok	1	18	0	0
10	Tangkisan	0	16	0	0
11	Majasto	0	21	0	0
12	Tambakboyo	0	18	0	0
JUMLAH		4	320	0	0
2016		4	320	0	0

Sumber Data : Monografi Desa

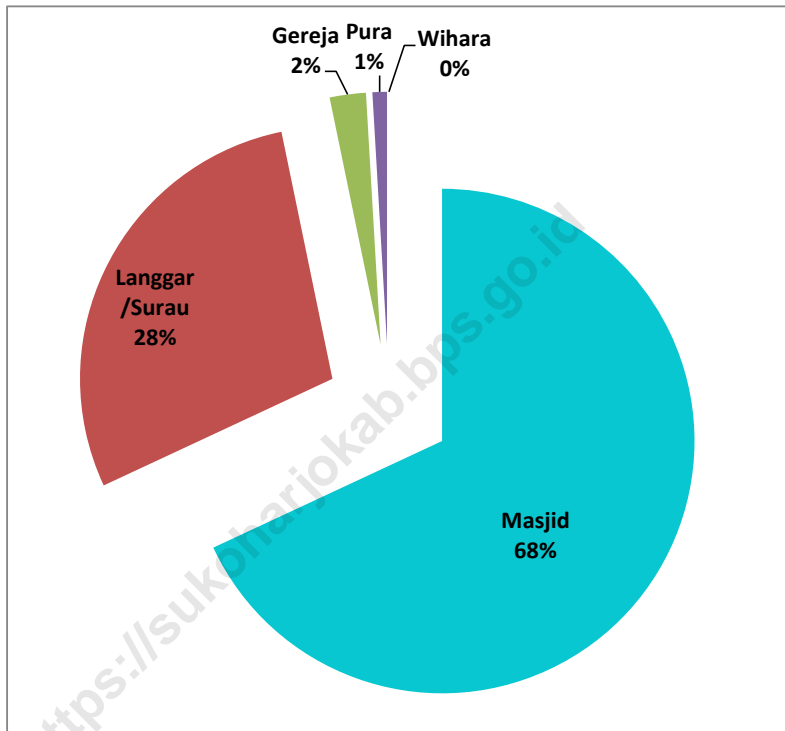
Grafik 4.1
Banyaknya Sekolah di Kecamatan Tawang Sari Tahun 2017



Grafik 4.2
Banyaknya Sarana Kesehatan di Kecamatan Tawang Sari
Tahun 2017



Grafik 4.3
Persentase Sarana Peribadatan di Kecamatan Tawang Sari
Tahun 2017





BAB V

PERTANIAN

<https://sukoharjokab.go.id>

BAB V

PERTANIAN

1. Pertanian Tanaman Pangan

Luas tanah sawah di Kecamatan Tawang Sari berpengairan Teknis yaitu seluas 1.487 Ha.

Pada tahun 2017 untuk luas panen dan produksi tanaman produksi tanaman palawija diantaranya Jagung sebesar 180 Ha dan 1.213 ton, Kacang Tanah sebesar 508 Ha dan 5.624 ton, Kedelai sebesar 292 Ha dan 6.386 ton, sedangkan padi sawah sebesar 4.289 Ha dan 35.169 ton.

2. Peternakan

Jenis ternak yang diusahakan di Kecamatan Tawang Sari adalah ternak besar seperti Sapi, kerbau dan ternak kecil. Populasi ternak besar pada tahun 2017, untuk sapi tercatat 3.783 ekor, dan kerbau 118 ekor.

Ternak kecil terdiri dari Kambing, dan Domba. Populasi masing-masing tercatat 3.719 dan 2.508 ekor.

Tabel 5.1
 LUAS TANAH SAWAH DENGAN JENIS IRIGASI
 DIRINCI MENURUT DESA TAHUN 2017

No	Desa	Irigasi Teknis	Irigasi 1/2 Teknis	Irigasi Sederhana	Tadah Hujan	Jumlah
(1)	(2)	(3)	(4)	(5)	(6)	(7)
1	Watubonang	78	0	0	0	78
2	Pundungrejo	0	0	0	25	25
3	Lorog	126	0	0	0	126
4	Grajegan	187	0	0	0	187
5	Kedungjambal	163	0	0	0	163
6	Ponowaren	223	0	0	0	223
7	Kateguhan	157	0	0	0	157
8	Dalangan	170	0	0	0	170
9	Pojok	114	0	0	0	114
10	Tangkisan	119	0	105	0	224
11	Majasto	150	0	60	0	210
12	Tambakboyo	0	0	0	0	0
J U M L A H		1 487	0	165	25	1 677
2016		1 487	0	165	25	1 677

Sumber Data : Cabang Dinas Pertanian Kecamatan

Tabel 5.2
 LUAS PANEN DAN PRODUKSI PADI SAWAH
 DAN PADI LADANG MENURUT DESA TAHUN 2017

No	Desa	Padi Sawah		Padi Ladang	
		Ha	Ton	Ha	Ton
(1)	(2)	(3)	(4)	(5)	(6)
1	Watubonang	234	1 919	0	0
2	Pundungrejo	40	328	0	0
3	Lorog	342	2 804	0	0
4	Grajegan	524	4 297	0	0
5	Kedungjambal	426	3 493	0	0
6	Ponowaren	603	4 944	0	0
7	Kateguhan	439	3 600	0	0
8	Dalangan	415	3 403	0	0
9	Pojok	283	2 321	0	0
10	Tangkisan	287	2 353	0	0
11	Majasto	545	4 469	0	0
12	Tambakboyo	151	1 238	0	0
J U M L A H		4 289	35 169	0	0
2016		4 429	32 115	0	0

Sumber Data : Cabang Dinas Pertanian Kecamatan

Tabel 5.3
 LUAS PANEN DAN PRODUKSI JAGUNG, KACANG TANAH
 DAN KEDELAI MENURUT DESA TAHUN 2017

No	Desa	Jagung		Kacang Tanah		Kedelai	
		Ha	Ton	Ha	Ton	Ha	Ton
(1)	(2)	(3)	(4)	(5)	(6)	(7)	(8)
1	Watubonang	2	180	43	491	100	2066
2	Pundungrejo	63	585	207	2 279	29	548
3	Lorog	12	87	87	993	29	548
4	Grajegan	1	90	35	383	12	565
5	Kedungjambal	0	0	3	34	3	58
6	Ponowaren	0	0	0	0	0	0
7	Kateguhan	0	0	0	0	0	0
8	Dalangan	2	180	19	208	7	132
9	Pojok	0	0	22	237	18	372
10	Tangkisan	0	0	27	296	23	706
11	Majasto	0	0	13	142	0	0
12	Tambakboyo	1	90	52	562	71	1390
J U M L A H		80	1 213	508	5 624	292	6 386
2016		170	1 389	424	842	451	1 042

Sumber Data : Cabang Dinas Pertanian Kecamatan

Tabel 5.4
JUMLAH TERNAK
MENURUT DESA TAHUN 2017

No	Desa	Kuda	Sapi	Sapi Perah	Kerbau
(1)	(2)	(3)	(4)	(5)	(6)
1	Watubonang	0	468	0	0
2	Pundungrejo	0	474	0	0
3	Lorog	0	314	0	0
4	Grajegan	0	164	0	0
5	Kedungjambal	0	390	0	0
6	Ponowaren	0	324	0	7
7	Kateguhan	0	147	0	0
8	Dalangan	0	340	0	0
9	Pojok	0	421	0	0
10	Tangkisan	3	353	0	0
11	Majasto	0	226	0	37
12	Tambakboyo	0	162	0	74
J U M L A H		3	3 783	0	118
2016		2	2 807	0	81

Sumber Data : Cabang Dinas Pertanian Kecamatan

Tabel 5.4 Lanjutan

No	Desa	Babi	Kambing	Domba	Jumlah
(1)	(2)	(3)	(4)	(5)	(6)
1	Watubonang	0	225	117	810
2	Pundungrejo	0	236	121	831
3	Lorog	0	314	172	800
4	Grajegan	0	313	213	690
5	Kedungjambal	0	372	224	986
6	Ponowaren	0	275	225	831
7	Kateguhan	0	210	190	547
8	Dalangan	0	367	304	1 011
9	Pojok	0	343	223	987
10	Tangkisan	0	367	253	976
11	Majasto	0	382	243	888
12	Tambakboyo	0	315	223	774
J U M L A H		0	3 719	2 508	10 131
2016		0	3 634	1 972	5 606

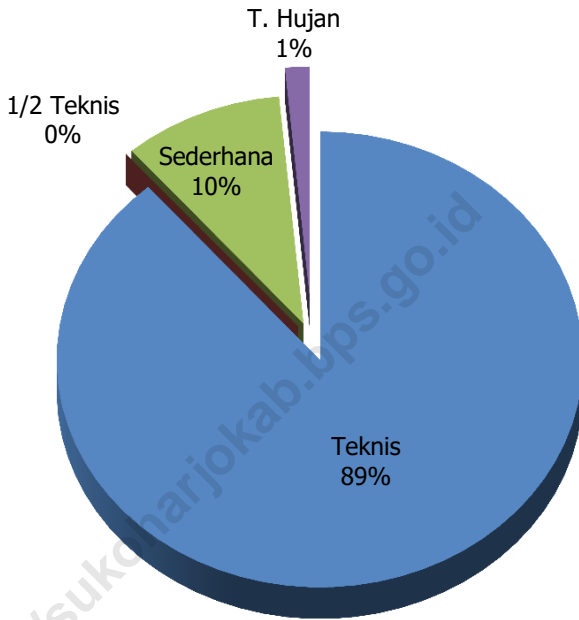
Sumber Data : Cabang Dinas Pertanian Kecamatan

Tabel 5.5
JUMLAH TERNAK UNGGAS
DIRINCI MENURUT DESA TAHUN 2017

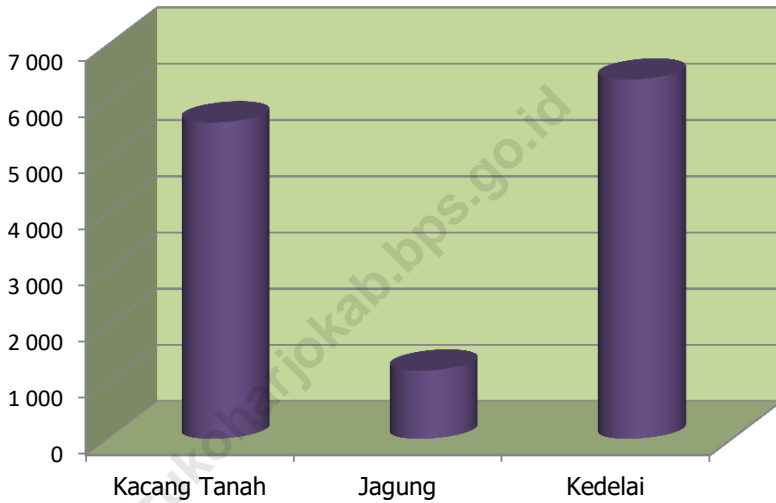
No	Desa	Ayam Kampung	Ayam Ras Petelor	Ayam Potong	Itik / Angsa	Jumlah
(1)	(2)	(3)	(4)	(5)	(6)	(7)
1	Watubonang	3 710	0	0	0	
2	Pundungrejo	3 367	0	0	427	
3	Lorog	2 530	0	6 000	831	
4	Grajegan	4 205	0	0	627	
5	Kedungjambal	3 145	0	0	1 343	
6	Ponowaren	1 464	0	0	1 247	
7	Kateguhan	2 627	0	0	354	
8	Dalangan	4 324	0	6 000	929	
9	Pojok	4 125	0	0	753	
10	Tangkisan	3 827	0	0	1 823	
11	Majasto	4 733	0	0	1 423	
12	Tambakboyo	3 927	0	0	347	
J U M L A H		41 984	0	12 000	10 104	
2016		42 526	612	8 344	8 812	60 294

Sumber Data : Cabang Dinas Pertanian Kecamatan

Grafik 5.1
Prosentase Penggunaan Lahan Sawah menurut jenis Irigasi di
Kecamatan Tawangsari Tahun 2017



Grafik 5.2
Produksi Kacang Tanah, Jagung dan Kedelai
di Kecamatan Tawang Sari Tahun 2017 (Ton)





BAB VI

PERHUBUNGAN

<https://sukoharjo.bp.go.id>

BAB VI

PERHUBUNGAN

Salah satu sarana perhubungan dan komunikasi yang penting yaitu Kantor Pos ada 1 unit yang berada di Desa Kateguhan.

Jaringan jalan di Kecamatan Tawangsari dapat diklasifikasikan menjadi 3 yaitu jalan aspal yang panjangnya 190,90 km, jalan diperkeras mencapai 45,47 km dan jalan tanah 18,43 km. Jalan aspal mendominasi di Kecamatan Tawangsari sehingga dapat memperlancar perhubungan yang dapat meningkatkan arus ekonomi.

Tabel 6.1
JUMLAH PANJANG JALAN
MENURUT DESA TAHUN 2017

No	Desa	Jalan Aspal	Jalan Diperkeras	Jalan Tanah	Jumlah
(1)	(2)	(3)	(4)	(5)	(6)
1	Watubonang	19.50	2.00	1.00	22.50
2	Pundungrejo	7.20	1.30	0.00	8.50
3	Lorog	29.50	7.60	1.60	38.70
4	Grajegan	16.70	4.30	1.10	22.10
5	Kedungjambal	15.20	2.50	1.00	18.70
6	Ponowaren	20.50	2.20	2.80	25.50
7	Kateguhan	14.00	3.40	1.00	18.40
8	Dalangan	8.50	2.00	1.50	12.00
9	Pojok	11.50	5.57	3.43	20.50
10	Tangkisan	8.00	3.50	1.00	12.50
11	Majasto	32.00	8.00	2.00	42.00
12	Tambakboyo	8.30	3.10	2.00	13.40
J U M L A H		190.90	45.47	18.43	254.80
2016		190.90	45.47	18.43	254.80

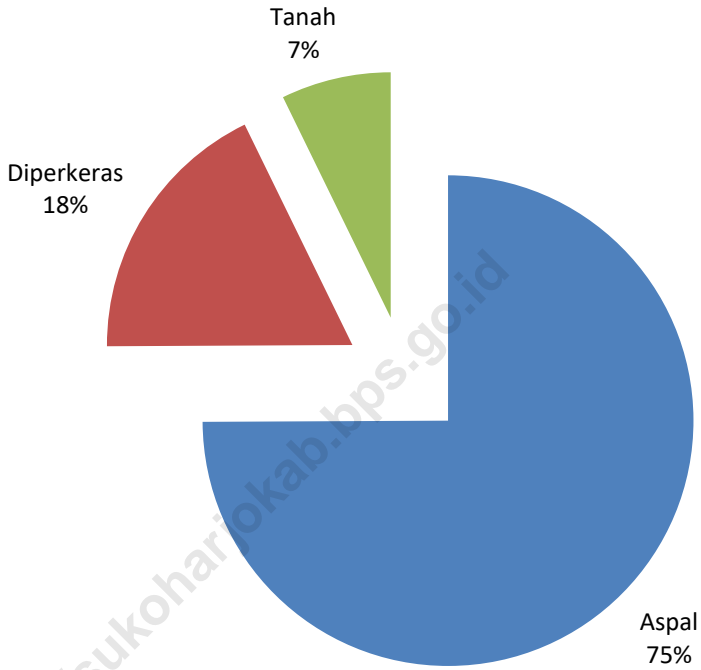
Sumber Data : Monografi Desa

Tabel 6.2
JUMLAH ALAT KOMUNIKASI
MENURUT DESA TAHUN 2017

No	Desa	Kantor Pos Pembantu	Warung Telepon	Warung Internet	Pelanggan Telepon Kabel
(1)	(2)	(3)	(4)	(5)	(6)
1	Watubonang	0	0	ts	ts
2	Pundungrejo	0	0	ts	ts
3	Lorog	0	0	ts	ts
4	Grajegan	0	0	ts	ts
5	Kedungjambal	0	0	ts	ts
6	Ponowaren	0	0	ts	ts
7	Kateguhan	1	0	ts	ts
8	Dalangan	0	0	ts	ts
9	Pojok	0	0	ts	ts
10	Tangkisan	0	0	ts	ts
11	Majasto	0	0	ts	ts
12	Tambakboyo	0	0	ts	ts
J U M L A H		1	0	ts	ts
2016		1	0	3	77

Sumber Data : Monografi Desa

Grafik 6
Panjang Jalan menurut Status Jalan
di Kecamatan Tawangsari Tahun 2017





Sensus
Penduduk
2020



DATA

MENCERDASKAN BANGSA



**BADAN PUSAT STATISTIK
KABUPATEN SUKOHARJO**

Jl. Raya Bulakrejo –Gentan No.3, Bendosari, Sukoharjo
Telp/Fax. (0271)593057, Email: bps3311@bps.g.id
Homepage: <https://sukoharjakab.bps.go.id/>