

Katalog BPS : 11.05.1708
Nomor Publikasi : 1708.086.07

KECAMATAN UJAN MAS DALAM ANGKA 2008

*UJAN MAS IN FIGURES
2008*



**BADAN PUSAT STATISTIK
KABUPATEN KEPAHIANG**

Katalog BPS : 11.05.1708
Nomor Publikasi : 1708.086.07

**KECAMATAN UJAN MAS
DALAM ANGKA
2008**

***UJAN MAS IN FIGURES
2008***



**BADAN PUSAT STATISTIK
KABUPATEN KEPAHIANG**

KECAMATAN UJAN MAS DALAM ANGKA 2008
UJAN MAS IN FIGURES 2008

No. Publikasi/*Publication Number* :

1708.086.07

Katalog BPS/ *BPS Catalog* :

11.05.1708

Naskah/*Manuscript* :

BPS Kabupaten Kepahiang

BPS, Statistics of Kepahiang

Gambar/*Figures* :

BPS Kabupaten Kepahiang

BPS, Statistics of Kepahiang

Diterbitkan Oleh/*Published By* :

BPS kabupaten Kepahiang

BPS, Statistics of Kepahiang

Ukuran Buku/*Book Size*:

15 cm x 21 cm

Jumlah Halaman /*Number of Page*:

62 Halaman/*pages*

Isi boleh dikutip dengan menyebutkan sumbernya
May be cited with reference to the source



SAMBUTAN CAMAT UJAN MAS

*Segala puji dan syukur kita panjatkan kehadiran Allah SWT, atas berkat rahmat dan karunia-Nya maka publikasi **Kecamatan Ujan Mas dalam Angka 2008** ini dapat diterbitkan.*

Saya sangat menyambut baik atas terbitnya publikasi ini. Data-data yang disajikan dalam publikasi ini merupakan gambaran hasil perkembangan pembangunan yang telah kita capai di Kecamatan Ujan Mas dan dapat menjadi bahan untuk merumuskan kebijakan dan mengambil keputusan dalam proses perencanaan pembangunan.

*Selanjutnya saya menyampaikan terima kasih dan penghargaan yang setinggi-tingginya kepada BPS Kabupaten Kepahiang serta semua pihak yang telah ikut berpartisipasi sehingga terbitnya buku **Kecamatan Ujan Mas dalam Angka 2008** ini.*

Akhirnya, saya berharap semoga publikasi ini dapat memenuhi harapan dan bermanfaat bagi kita semua.

Ujan Mas, November 2008

Camat Ujan Mas

Amirudin Dalip, S.Pd

KATA PENGANTAR

Publikasi Kecamatan Ujan Mas dalam Angka 2008 merupakan publikasi pertama yang diterbitkan pada tahun ini dan akan menjadi statistik rutin tahunan yang dipublikasikan oleh Badan Pusat Statistik (BPS) Kabupaten Kepahiang, dalam rangka menyediakan data untuk menunjang perencanaan daerah khususnya, maupun masyarakat luas pada umumnya.

Data yang disajikan dalam publikasi ini bersumber dari data hasil survey dan sensus di Kabupaten Kepahiang yang dilakukan oleh Badan Pusat Statistik Kabupaten Kepahiang.

Publikasi ini dapat terwujud atas kerjasama dan bantuan dari berbagai pihak, diantaranya aparat kecamatan dan desa/kelurahan, kepada semua pihak yang telah memberikan bantuan, disampaikan penghargaan dan ucapan terima kasih yang setinggi-tingginya.

Kami menyadari bahwa publikasi ini mungkin tak luput dari kekurangan dan kesalahan. Sehubungan dengan itu, saran dan kritik dari pembaca sangat kami harapkan untuk perbaikan publikasi ini di masa yang akan datang.

*Ujan Mas, November 2008
Koordinator Statistik Kecamatan
Ujan Mas,*

*Indang Satria
NIP. 340017161*

DAFTAR ISI

	Halaman
KATA SAMBUTAN CAMAT	ii
KATA PENGANTAR	iii
DAFTAR ISI	iv
DAFTAR TABEL	v
BAB I KETERANGAN UMUM DESA/KELURAHAN.....	1
BAB II KEPENDUDUKAN	7
BAB III PENDIDIKAN DAN KESEHATAN	20
BAB IV KOMUNIKASI	31
BAB V PENGGUNAAN LAHAN DAN EKONOMI	34
BAB VI KEAMANAN	45
BAB VII KEPENDUDUKAN DAN PERUMAHAN	50

DAFTAR TABEL

	Halaman
1.1	Status Daerah dan Pemerintahan Desa/Kelurahan di Kecamatan Ujan Mas Tahun 2008 2
1.2	Keberadaan Badan Perwakilan Desa (BPD)/Dewan Kelurahan (Dekel) Menurut Desa/Kelurahan di Kecamatan Ujan Mas Tahun 2008..... 3
1.3	Ketinggian dari Permukaan Laut Desa/Kelurahan di Kecamatan Ujan Mas Tahun 2008..... 4
1.4	Topografi Wilayah Desa/Kelurahan di Kecamatan Ujan Mas Tahun 2008 5
1.5	Letak Desa/Kelurahan di Kecamatan Ujan Mas Tahun 2008 6
2.1	Banyaknya Penduduk Menurut Jenis Kelamin dan Desa/Kelurahan di Kecamatan Ujan Mas Tahun 2008 8
2.2	Banyaknya Keluarga, Keluarga Buruh Tani dan Persentase Keluarga Pertanian Menurut Desa/Kelurahan di Kecamatan Ujan Mas Tahun 2008 9
2.3	Sumber Penghasilan dan Komoditi Pertanian Utama Penduduk di Kecamatan Ujan Mas Tahun 2008 10
2.4	Banyaknya Penduduk yang Bekerja sebagai TKI DI Luar Negeri Menurut Desa/Kelurahan di Kecamatan Ujan Mas Tahun 2008 11
2.5	Banyaknya Keluarga Pengguna Listrik PLN dan Non-PLN Menurut Desa/Kelurahan di Kecamatan Ujan Mas Tahun 2008 ... 12

2.6	Penerangan Jalan Utama Desa/Kelurahan dan Jenisnya di Kecamatan Ujan Mas Tahun 2008	13
2.7	Bahan Bakar yang Digunakan Keluarga di Kecamatan Ujan Mas Tahun 2008	14
2.8	Luas Ladang/Kebun yang Dibakar Menurut Desa/Kelurahan di Kecamatan Ujan Mas Tahun 2008	15
2.9	Keberadaan Tempat Pembuangan Sampah Sementara (TPS) di Kecamatan Ujan Mas Tahun 2008	16
2.10	Tempat Buang Air Besar Keluarga di Kecamatan Ujan Mas Tahun 2008	17
2.11	Keberadaan Sungai yang Melintas, Jumlah Keluarga dan Bangunan Rumah yang Tinggal di Tepi Sungai di Kecamatan Ujan Mas Tahun 2008	18
2.12	Keberadaan Lokasi Penggalian Golongan C di Kecamatan Ujan Mas Tahun 2008	19
3.1	Banyaknya Sekolah Negeri Menurut Desa/Kelurahan di Kecamatan Ujan Mas Tahun 2008	21
3.2	Banyaknya Sekolah Swasta Menurut Desa/Kelurahan di Kecamatan Ujan Mas Tahun 2008	23
3.3	Keberadaan Sarana Kesehatan Menurut Desa/Kelurahan di Kecamatan Ujan Mas Tahun 2008	25
3.4	Banyaknya Sarana Kesehatan Menurut Desa/Kelurahan di Kecamatan Ujan Mas Tahun 2008	27
3.5	Banyaknya Tenaga Kesehatan Menurut Desa/Kelurahan di Kecamatan Ujan Mas Tahun 2008	28
3.6	Banyaknya Tempat Ibadah Menurut Desa/Kelurahan di Kecamatan Ujan Mas Tahun 2008	29

4.1	Keberadaan Sarana Komunikasi di Kecamatan Ujan Mas Tahun 2008	32
4.2	Banyaknya Keluarga Pelanggan Telepon Kabel Menurut Desa/Kelurahan di Kecamatan Ujan Mas Tahun 2008	33
5.1	Luas Desa/Kelurahan di Kecamatan Ujan Mas Tahun 2008	35
5.2	Luas Struktur Penggunaan Lahan Menurut Desa/Kelurahan di Kecamatan Ujan Mas Tahun 2008	36
5.3	Banyaknya Kios Sarana Produksi Pertanian Menurut Desa/Kelurahan di Kecamatan Ujan Mas Tahun 2008	37
5.4	Banyaknya Koperasi Menurut Desa/Kelurahan dan Jenisnya di Kecamatan Ujan Mas Tahun 2008	38
5.5	Banyaknya Industri Kecil dan Kerajinan Rumah Tangga Menurut Desa/Kelurahan di Kecamatan Ujan Mas Tahun 2008	39
5.6	Keberadaan Pertokoan dan Pasar Permanen/Semipermanen di Kecamatan Ujan Mas Tahun 2008	41
5.7	Banyaknya Pasar Menurut Desa/Kelurahan di Kecamatan Ujan Mas Tahun 2008	42
5.8	Banyaknya Restoran dan Kedai Makanan Menurut Desa/Kelurahan di Kecamatan Ujan Mas Tahun 2008 ...	43
5.9	Banyaknya Hotel dan Penginapan Menurut Desa/Kelurahan di Kecamatan Ujan Mas Tahun 2008	44
6.1	Jenis Kejahatan Terbanyak Menurut Desa/Kelurahan di Kecamatan Ujan Mas Tahun 2008	46


6.2	Keberadaan Sarana Keamanan Lingkungan (Poskamling) Menurut Desa/Kelurahan di Kecamatan Ujan Mas Tahun 2008	47
6.3	Keberadaan Agen TKW Menurut Desa/Kelurahan di Kecamatan Ujan Mas Tahun 2008	48
6.4	Keberadaan Lokalisasi/Lokasi Prostitusi di Kecamatan Ujan Mas Tahun 2008	49
7.1	Banyaknya Kejadian Kelahiran dan Kematian yang Dilaporkan Oleh Penduduk dan atau Dicatat Oleh Aparat Desa/Kelurahan di Kecamatan Ujan Mas Tahun 2008 ...	51
7.2	Banyaknya Perpindahan Penduduk Menurut Desa/Kelurahan di Kecamatan Ujan Mas Tahun 2008 ...	52
7.3	Banyaknya Bangunan Rumah Menurut Desa/Kelurahan dan Kualitas Bangunannya di Kecamatan Ujan Mas Tahun 2008	53



BAB I
KETERANGAN UMUM
DESA/KELURAHAN



<http://kebahiang.go.id>



<http://kepahiangkab.bps.go.id>

Tabel 1.1 Status Daerah dan Pemerintahan Desa/Kelurahan di Kecamatan Ujan Mas Tahun 2008

Kode	Nama Desa/Kelurahan	Status Daerah ^{*)}	Status Pemerintahan ^{**)}
(1)	(2)	(3)	(4)
001	Daspetah	2	1
002	Ujan Mas Bawah	2	1
003	Ujan Mas Atas	2	2
004	Suro Lembak	2	1
005	Suro Ilir	2	1
006	Suro Muncar	2	1
007	Suro Baru	2	1
008	Pekalongan	2	1
009	Pungguk Meranti	2	1
010	Bumi Sari	2	1
011	Cugung Lalang	2	1
012	Suro Bali	2	1
013	Tanjung Alam	2	1
014	Pungguk Beringang	2	1
015	Meranti Jaya	2	1
016	Air Hitam	2	1
017	Daspetah II	2	1

^{*)} Keterangan kolom 3 :

1 Perkotaan

2 Perdesaan

^{**)} Keterangan kolom 4 :

1 Desa

2 Kelurahan

Tabel 1.2 Keberadaan Badan Perwakilan Desa (BPD)/Dewan Kelurahan (Dekel) di Kecamatan Ujan Mas Tahun 2008

Kode	Nama Desa/Kelurahan	BPD/Dekel ^{*)}
(1)	(2)	(3)
001	Daspetah	1
002	Ujan Mas Bawah	1
003	Ujan Mas Atas	1
004	Suro Lembak	1
005	Suro Ilir	1
006	Suro Muncar	1
007	Suro Baru	1
008	Pekalongan	1
009	Pungguk Meranti	1
010	Bumi Sari	1
011	Cugung Lalang	1
012	Suro Bali	1
013	Tanjung Alam	1
014	Pungguk Beringang	1
015	Meranti Jaya	1
016	Air Hitam	1
017	Daspetah II	1

^{*)} Keterangan :

1 Ada

2 Tidak Ada

Tabel 1.3. Ketinggian dari Permukaan Laut Desa/Kelurahan di Kecamatan Ujan Mas Tahun 2008

Kode	Nama Desa/Kelurahan	Ketinggian (m)
(1)	(2)	(3)
001	Daspetah	700
002	Ujan Mas Bawah	700
003	Ujan Mas Atas	800
004	Suro Lembak	700
005	Suro Ilir	700
006	Suro Muncar	700
007	Suro Baru	700
008	Pekalongan	700
009	Pungguk Meranti	700
010	Bumi Sari	700
011	Cugung Lalang	700
012	Suro Bali	700
013	Tanjung Alam	700
014	Pungguk Beringang	700
015	Meranti Jaya	600
016	Air Hitam	700
017	Daspetah II	700

Tabel 1.4. Topografi Wilayah Desa/Kelurahan
di Kecamatan Ujan Mas
Tahun 2008

Kode	Nama Desa/Kelurahan	Topografi Wilayah ^{*)}
(1)	(2)	(3)
001	Daspetah	3
002	Ujan Mas Bawah	3
003	Ujan Mas Atas	3
004	Suro Lembak	3
005	Suro Ilir	3
006	Suro Muncar	3
007	Suro Baru	3
008	Pekalongan	3
009	Pungguk Meranti	3
010	Bumi Sari	3
011	Cugung Lalang	3
012	Suro Bali	3
013	Tanjung Alam	3
014	Pungguk Beringang	3
015	Meranti Jaya	3
016	Air Hitam	3
017	Daspetah II	3

^{*)} Keterangan:

1 Lembah/Daerah Aliran Sungai

2 Lereng/Pungguk Bukit

3 Dataran

Tabel 1.5. Letak Desa/Kelurahan
di Kecamatan Ujan Mas
Tahun 2008

Kode	Nama Desa/Kelurahan	Letak Desa/Kelurahan ^{*)}
(1)	(2)	(3)
001	Daspetah	3
002	Ujan Mas Bawah	3
003	Ujan Mas Atas	3
004	Suro Lembak	3
005	Suro Ilir	3
006	Suro Muncar	3
007	Suro Baru	3
008	Pekalongan	3
009	Pungguk Meranti	3
010	Bumi Sari	3
011	Cugung Lalang	3
012	Suro Bali	3
013	Tanjung Alam	3
014	Pungguk Beringang	3
015	Meranti Jaya	3
016	Air Hitam	3
017	Daspetah II	3

^{*)} Keterangan :

1 Di dalam kawasan hutan

2 Di tepi/sekitar kawasan hutan


3 Di luar kawasan hutan



BAB II KEPENDUDUKAN



<http://kebahiangkarsps.go.id>



<http://kepahiangkab.bps.go.id>

Tabel 2.1 Banyaknya Penduduk Menurut Desa/Kelurahan dan Jenis Kelamin di Kecamatan Ujan Mas Tahun 2008

Kode	Nama Desa/Kelurahan	Penduduk Laki-laki	Penduduk Perempuan	Sex Ratio
(1)	(2)	(3)	(4)	(5)
001	Daspetah	1.579	1.665	91
002	Ujan Mas Bawah	441	425	99
003	Ujan Mas Atas	1.296	1.255	99
004	Suro Lembak	281	514	52
005	Suro Ilir	404	482	80
006	Suro Muncar	451	433	100
007	Suro Baru	398	368	104
008	Pekalongan	594	556	102
009	Pungguk Meranti	573	546	100
010	Bumi Sari	585	574	97
011	Cugung Lalang	352	300	112
012	Suro Bali	189	156	116
013	Tanjung Alam	445	426	100
014	Pungguk Beringang	167	153	104
015	Meranti Jaya	536	911	56
016	Air Hitam	330	358	88
017	Daspetah II	505	519	93
Jumlah		9.126	9.641	91

Tabel 2.2 Banyaknya Keluarga, Keluarga Buruh Tani dan Persentase Keluarga Pertanian di Kecamatan Ujan Mas Tahun 2008

Kode	Nama Desa/Kelurahan	Keluarga	Keluarga Buruh Tani	Persentase Keluarga Pertanian
(1)	(2)	(3)	(4)	(5)
001	Daspetah	1.169	410	95
002	Ujan Mas Bawah	232	83	95
003	Ujan Mas Atas	1.147	287	75
004	Suro Lembak	154	20	75
005	Suro Ilir	347	20	80
006	Suro Muncar	242	24	60
007	Suro Baru	244	-	90
008	Pekalongan	409	123	70
009	Pungguk Meranti	350	16	70
010	Bumi Sari	391	182	90
011	Cugung Lalang	195	13	97
012	Suro Bali	103	62	97
013	Tanjung Alam	277	20	80
014	Pungguk Beringang	106	3	99
015	Meranti Jaya	377	147	60
016	Air Hitam	183	91	93
017	Daspetah II	344	134	95
Jumlah		6.270	1.635	

Tabel 2.3 Sumber Penghasilan dan Komoditi Pertanian Utama Penduduk di Kecamatan Ujan Mas Tahun 2008

Kode	Nama Desa/Kelurahan	Sumber Penghasilan Utama *)	Komoditi Pertanian Utama **)
(1)	(2)	(3)	(4)
001	Daspetah	1	3
002	Ujan Mas Bawah	1	3
003	Ujan Mas Atas	1	3
004	Suro Lembak	1	1
005	Suro Ilir	1	3
006	Suro Muncar	1	3
007	Suro Baru	1	3
008	Pekalongan	1	2
009	Pungguk Meranti	4	3
010	Bumi Sari	4	2
011	Cugung Lalang	1	3
012	Suro Bali	1	3
013	Tanjung Alam	1	3
014	Pungguk Beringang	1	3
015	Meranti Jaya	1	3
016	Air Hitam	1	1
017	Daspetah II	1	3

*) Keterangan kolom 3 :

1 Pertanian

2 Perdagangan besar/eceran, rumah makan

**) Keterangan kolom 4 :

1 Padi

2 Palawija

3 Kopi

4 Kakao

Tabel 2.4 Banyaknya Penduduk yang Bekerja sebagai TKI Menurut Desa/Kelurahan di Kecamatan Ujan Mas Tahun 2008

Kode	Nama Desa/Kelurahan	TKI
(1)	(2)	(3)
001	Daspetah	-
002	Ujan Mas Bawah	4
003	Ujan Mas Atas	-
004	Suro Lembak	-
005	Suro Ilir	-
006	Suro Muncar	-
007	Suro Baru	1
008	Pekalongan	-
009	Pungguk Meranti	-
010	Bumi Sari	1
011	Cugung Lalang	-
012	Suro Bali	-
013	Tanjung Alam	2
014	Pungguk Beringang	-
015	Meranti Jaya	-
016	Air Hitam	-
017	Daspetah II	-
	Jumlah	8

Tabel 2.5 Banyaknya Keluarga Pengguna Listrik PLN dan Non-PLN Menurut Desa/Kelurahan di Kecamatan Ujan Mas Tahun 2008

Kode	Nama Desa/Kelurahan	Listrik PLN	Listrik Non-PLN	Jumlah
(1)	(2)	(3)	(4)	(5)
001	Daspetah	605	-	605
002	Ujan Mas Bawah	132	-	132
003	Ujan Mas Atas	912	-	912
004	Suro Lembak	125	-	125
005	Suro Ilir	215	-	215
006	Suro Muncar	230	-	230
007	Suro Baru	113	-	113
008	Pekalongan	405	-	405
009	Pungguk Meranti	285	-	285
010	Bumi Sari	290	-	290
011	Cugung Lalang	86	-	86
012	Suro Bali	62	-	62
013	Tanjung Alam	249	-	249
014	Pungguk Beringang	45	-	45
015	Meranti Jaya	294	-	294
016	Air Hitam	109	-	109
017	Daspetah II	265	-	265
Jumlah		4.422	-	4.422

Tabel 2.6 Penerangan Jalan Utama Desa/Kelurahan
di Kecamatan Ujan Mas
Tahun 2008

Kode	Nama Desa/Kelurahan	Penerangan Jalan ^{*)}	Jenis Penerangan ^{**)}
(1)	(2)	(3)	(4)
001	Daspetah	1	1
002	Ujan Mas Bawah	1	1
003	Ujan Mas Atas	1	1
004	Suro Lembak	1	2
005	Suro Ilir	1	1
006	Suro Muncar	1	1
007	Suro Baru	2	-
008	Pekalongan	1	1
009	Pungguk Meranti	1	1
010	Bumi Sari	1	1
011	Cugung Lalang	1	1
012	Suro Bali	2	-
013	Tanjung Alam	2	-
014	Pungguk Beringang	2	-
015	Meranti Jaya	1	1
016	Air Hitam	2	-
017	Daspetah II	1	1

^{*)} Keterangan kolom 3 :

1 Ada

2 Tidak Ada

^{**)} Keterangan kolom 4 :

1 Listrik diusahakan pemerintah

2 Listrik nonpemerintah

3 Nonlistrik

Tabel 2.7 Bahan Bakar yang Digunakan Keluarga di Kecamatan Ujan Mas Tahun 2008

Kode	Nama Desa/Kelurahan	Bahan Bakar ^{*)}
(1)	(2)	(3)
001	Daspetah	3
002	Ujan Mas Bawah	3
003	Ujan Mas Atas	2
004	Suro Lembak	3
005	Suro Ilir	3
006	Suro Muncar	3
007	Suro Baru	3
008	Pekalongan	3
009	Pungguk Meranti	3
010	Bumi Sari	3
011	Cugung Lalang	2
012	Suro Bali	2
013	Tanjung Alam	3
014	Pungguk Beringang	3
015	Meranti Jaya	3
016	Air Hitam	3
017	Daspetah II	3

^{*)} Keterangan :

1 Gas Kota/LPG

2 Minyak tanah

3 Kayu bakar

4 Lainnya (batu bara, arang, dll)

Tabel 2.8 Luas Ladang/Kebun yang Dibakar Menurut Desa/Kelurahan di Kecamatan Ujan Mas Tahun 2008

Kode	Nama Desa/Kelurahan	Luas lahan dibakar (Ha)
(1)	(2)	(3)
001	Daspetah	-
002	Ujan Mas Bawah	-
003	Ujan Mas Atas	-
004	Suro Lembak	-
005	Suro Ilir	-
006	Suro Muncar	-
007	Suro Baru	-
008	Pekalongan	-
009	Pungguk Meranti	-
010	Bumi Sari	-
011	Cugung Lalang	-
012	Suro Bali	-
013	Tanjung Alam	-
014	Pungguk Beringang	-
015	Meranti Jaya	-
016	Air Hitam	-
017	Daspetah II	-
Jumlah		-

Tabel 2.9 Keberadaan Tempat Pembuangan Sampah Sementara (TPS) dan Pembuangan Sampah Penduduk di Kecamatan Ujan Mas Tahun 2008

Kode	Nama Desa/Kelurahan	TPS ^{*)}	Tempat Buang Sampah ^{**)}
(1)	(2)	(3)	(4)
001	Daspetah	2	4
002	Ujan Mas Bawah	2	2
003	Ujan Mas Atas	2	2
004	Suro Lembak	2	1
005	Suro Ilir	2	1
006	Suro Muncar	2	1
007	Suro Baru	2	4
008	Pekalongan	2	4
009	Pungguk Meranti	2	1
010	Bumi Sari	2	1
011	Cugung Lalang	2	1
012	Suro Bali	2	2
013	Tanjung Alam	2	3
014	Pungguk Beringang	2	4
015	Meranti Jaya	1	1
016	Air Hitam	2	3
017	Daspetah II	2	4

^{*)} Keterangan kolom 3 :

1 Ada

2 Tidak Ada

^{**)} Keterangan kolom 4 :

1 Tempat sampah, kemudian diangkut

2 Dalam Lubang/dibakar

3 Sungai

4 Lainnya

Tabel 2.10 Tempat Buang Air Besar Sebagian Besar Keluarga di Kecamatan Ujan Mas Tahun 2008

Kode	Nama Desa/Kelurahan	Tempat BAB ^{*)}
(1)	(2)	(3)
001	Daspetah	1
002	Ujan Mas Bawah	4
003	Ujan Mas Atas	1
004	Suro Lembak	1
005	Suro Ilir	1
006	Suro Muncar	1
007	Suro Baru	3
008	Pekalongan	1
009	Pungguk Meranti	1
010	Bumi Sari	1
011	Cugung Lalang	1
012	Suro Bali	1
013	Tanjung Alam	1
014	Pungguk Beringang	1
015	Meranti Jaya	1
016	Air Hitam	4
017	Daspetah II	1

^{*)} Keterangan :

- 1 Jamban Sendiri
- 2 Jamban Bersama
- 3 Jamban Umum
- 4 Bukan Jamban

Tabel 2.11 Keberadaan Sungai yang Melintas, Jumlah Keluarga dan Bangunan Rumah yang Tinggal di Tepi Sungai di Kecamatan Ujan Mas Tahun 2008

Kode	Nama Desa/Kelurahan	Keberadaan Sungai ^{*)}	Jumlah Keluarga	Bangunan Rumah (Unit)
(1)	(2)	(3)	(4)	(5)
001	Daspetah	2	-	-
002	Ujan Mas Bawah	1	-	-
003	Ujan Mas Atas	2	-	-
004	Suro Lembak	1	50	20
005	Suro Ilir	2	-	-
006	Suro Muncar	1	-	-
007	Suro Baru	2	-	-
008	Pekalongan	2	-	-
009	Pungguk Meranti	2	-	-
010	Bumi Sari	2	-	-
011	Cugung Lalang	2	-	-
012	Suro Bali	1	-	-
013	Tanjung Alam	1	277	262
014	Pungguk Beringang	1	15	12
015	Meranti Jaya	2	-	-
016	Air Hitam	1	91	27
017	Daspetah II	2	-	-

^{*)} Keterangan :

1 Ada

2 Tidak Ada

Tabel 2.12 Keberadaan Lokasi Penggalan Golongan C Menurut Desa/Kelurahan di Kecamatan Ujan Mas Tahun 2008

Kode	Nama Desa/Kelurahan	Lokasi Galian C
(1)	(2)	(3)
001	Daspetah	2
002	Ujan Mas Bawah	1
003	Ujan Mas Atas	2
004	Suro Lembak	2
005	Suro Ilir	2
006	Suro Muncar	2
007	Suro Baru	2
008	Pekalongan	2
009	Pungguk Meranti	2
010	Bumi Sari	2
011	Cugung Lalang	2
012	Suro Bali	2
013	Tanjung Alam	2
014	Pungguk Beringang	2
015	Meranti Jaya	2
016	Air Hitam	2
017	Daspetah II	2

^{*)} Keterangan :

1 Ada


2 Tidak Ada



BAB III PENDIDIKAN DAN KESEHATAN



<http://kebahiang.com/ps.go.id>



<http://kepahiangkab.bps.go.id>

Tabel 3.1 Banyaknya Sekolah Negeri Menurut Desa/Kelurahan di Kecamatan Ujan Mas Tahun 2008

Kode	Nama Desa/Kelurahan	TK	SD	SLTP
(1)	(2)	(3)	(4)	(5)
001	Daspetah	-	1	-
002	Ujan Mas Bawah	-	1	-
003	Ujan Mas Atas	-	1	-
004	Suro Lembak	-	-	-
005	Suro Ilir	-	1	-
006	Suro Muncar	-	1	-
007	Suro Baru	-	1	1
008	Pekalongan	-	1	-
009	Pungguk Meranti	-	1	-
010	Bumi Sari	-	1	-
011	Cugung Lalang	-	1	-
012	Suro Bali	-	1	-
013	Tanjung Alam	-	1	1
014	Pungguk Beringang	-	-	-
015	Meranti Jaya	-	-	-
016	Air Hitam	-	-	-
017	Daspetah II	-	1	1
Jumlah		-	13	3

Lanjutan Tabel 3.2

Kode	Nama Desa/Kelurahan	SLTA	Akademi/ PT	SLB
(1)	(2)	(6)	(7)	(8)
001	Daspetah	-	-	-
002	Ujan Mas Bawah	-	-	-
003	Ujan Mas Atas	1	-	-
004	Suro Lembak	-	-	-
005	Suro Ilir	-	-	-
006	Suro Muncar	-	-	-
007	Suro Baru	-	-	-
008	Pekalongan	-	-	-
009	Pungguk Meranti	-	-	-
010	Bumi Sari	-	-	-
011	Cugung Lalang	-	-	-
012	Suro Bali	-	-	-
013	Tanjung Alam	-	-	-
014	Pungguk Beringang	-	-	-
015	Meranti Jaya	-	-	-
016	Air Hitam	-	-	-
017	Daspetah II	-	-	-
Jumlah		1	-	-

Tabel 3.3 Banyaknya Sekolah Dasar yang Mendirikan Kelas TK di Kecamatan Ujan Mas di Kabupaten Ujan Mas Tahun 2008

Kode	Nama Desa/Kelurahan	TK	SD	SLTP
(1)	(2)	(3)	(4)	(5)
001	Daspetah	-	-	-
002	Ujan Mas Bawah	-	-	-
003	Ujan Mas Atas	1	-	-
004	Suro Lembak	-	-	-
005	Suro Ilir	-	-	-
006	Suro Muncar	-	-	-
007	Suro Baru	-	-	-
008	Pekalongan	-	-	-
009	Pungguk Meranti	-	-	-
010	Bumi Sari	-	1	-
011	Cugung Lalang	-	-	-
012	Suro Bali	-	-	-
013	Tanjung Alam	-	-	-
014	Pungguk Beringang	-	-	-
015	Meranti Jaya	-	-	-
016	Air Hitam	-	-	-
017	Daspetah II	-	-	-
	Jumlah	1	1	-

Lanjutan Tabel 3.4

Kode	Nama Desa/Kelurahan	SLTA	Akademi/PT	SLB
(1)	(2)	(6)	(7)	(8)
001	Daspetah	-	-	-
002	Ujan Mas Bawah	-	-	-
003	Ujan Mas Atas	-	-	-
004	Suro Lembak	-	-	-
005	Suro Ilir	-	-	-
006	Suro Muncar	-	-	-
007	Suro Baru	-	-	-
008	Pekalongan	-	-	-
009	Pungguk Meranti	-	-	-
010	Bumi Sari	-	-	-
011	Cugung Lalang	-	-	-
012	Suro Bali	-	-	-
013	Tanjung Alam	-	-	-
014	Pungguk Beringang	-	-	-
015	Meranti Jaya	-	-	-
016	Air Hitam	-	-	-
017	Daspetah II	-	-	-
	Jumlah	-	-	-

Tabel 3.5 Keberadaan Sarana Kesehatan di Kecamatan Ujan Mas Tahun 2008

Kode	Nama Desa/Kelurahan	Rumah Sakit*)	Rumah Bersalin*)	Poliklinik*)	Puskesmas*)
(1)	(2)	(3)	(4)	(5)	(6)
001	Daspetah	2	2	2	2
002	Ujan Mas Bawah	2	2	2	2
003	Ujan Mas Atas	2	2	2	1
004	Suro Lembak	2	2	2	2
005	Suro Ilir	2	2	2	2
006	Suro Muncar	2	2	2	2
007	Suro Baru	2	2	2	2
008	Pekalongan	2	2	2	2
009	Pungguk Meranti	2	2	2	2
010	Bumi Sari	2	2	2	2
011	Cugung Lalang	2	2	2	1
012	Suro Bali	2	2	2	2
013	Tanjung Alam	2	2	2	2
014	Pungguk Beringang	2	2	2	2
015	Meranti Jaya	2	2	2	2
016	Air Hitam	2	2	2	2
017	Daspetah II	2	2	2	2

Lanjutan Tabel 3.5

Kode	Nama Desa/Kelurahan	Puskesmas Pembantu ^{*)}	Praktek Dokter ^{*)}	Praktek Bidan ^{*)}
(1)	(2)	(7)	(8)	(9)
001	Daspetah	2	2	1
002	Ujan Mas Bawah	2	2	1
003	Ujan Mas Atas	2	1	1
004	Suro Lembak	2	2	1
005	Suro Ilir	2	2	1
006	Suro Muncar	2	2	1
007	Suro Baru	2	2	1
008	Pekalongan	1	2	1
009	Pungguk Meranti	2	2	1
010	Bumi Sari	2	2	1
011	Cugung Lalang	1	2	1
012	Suro Bali	1	2	1
013	Tanjung Alam	1	1	1
014	Pungguk Beringang	2	2	2
015	Meranti Jaya	2	2	1
016	Air Hitam	2	2	2
017	Daspetah II	1	1	1

^{*)} Keterangan :

1 Ada

2 Tidak Ada

Tabel 3.6 Banyaknya Sarana Kesehatan Menurut Desa/Kelurahan di Kecamatan Ujan Mas Tahun 2008

Kode	Nama Desa/Kelurahan	Poskesdes	Polindes	Posyandu	Apotek	Toko Obat
(1)	(2)	(3)	(4)	(5)	(6)	(7)
001	Daspetah	-	1	1	-	-
002	Ujan Mas Bawah	-	-	1	-	-
003	Ujan Mas Atas	-	1	1	-	-
004	Suro Lembak	-	-	1	-	-
005	Suro Ilir	-	-	1	-	-
006	Suro Muncar	-	1	1	-	-
007	Suro Baru	-	-	1	-	-
008	Pekalongan	1	1	1	-	-
009	Pungguk Meranti	-	1	1	-	-
010	Bumi Sari	1	1	1	-	-
011	Cugung Lalang	1	-	1	-	-
012	Suro Bali	-	-	1	-	-
013	Tanjung Alam	1	-	1	-	-
014	Pungguk Beringang	-	-	1	-	-
015	Meranti Jaya	-	-	1	-	1
016	Air Hitam	-	-	1	-	-
017	Daspetah II	1	1	1	-	-
Jumlah		5	7	17	-	1

Tabel 3.7 Banyaknya Tenaga Kesehatan Menurut Desa/Kelurahan di Kecamatan Ujan Mas Tahun 2008

Kode	Nama Desa/Kelurahan	Dokter	Dokter Gigi	Bidan	Mantri Kesehatan	Dukun Bayi
(1)	(2)	(3)	(4)	(5)	(6)	(7)
001	Daspetah	-	-	-	-	5
002	Ujan Mas Bawah	-	-	1	-	2
003	Ujan Mas Atas	1	-	2	1	3
004	Suro Lembak	-	-	1	-	2
005	Suro Ilir	-	-	1	1	1
006	Suro Muncar	-	-	1	-	1
007	Suro Baru	-	-	1	-	1
008	Pekalongan	-	-	3	-	4
009	Pungguk Meranti	-	-	1	1	2
010	Bumi Sari	-	-	3	2	4
011	Cugung Lalang	-	-	1	-	2
012	Suro Bali	-	-	1	-	-
013	Tanjung Alam	-	-	1	1	1
014	Pungguk Beringang	-	-	1	-	1
015	Meranti Jaya	-	-	5	4	5
016	Air Hitam	-	-	-	-	1
017	Daspetah II	-	-	1	1	6
Jumlah		1	-	24	11	41

Tabel 3.8 Banyaknya Tempat Ibadah Menurut Desa/Kelurahan di Kecamatan Ujan Mas Tahun 2008

Kode	Nama Desa/Kelurahan	Masjid	Surau	Gereja Kristen
(1)	(2)	(3)	(4)	(5)
001	Daspetah	1	-	-
002	Ujan Mas Bawah	1	-	-
003	Ujan Mas Atas	2	-	-
004	Suro Lembak	1	-	-
005	Suro Ilir	1	1	-
006	Suro Muncar	1	1	-
007	Suro Baru	1	-	-
008	Pekalongan	1	3	-
009	Pungguk Meranti	2	-	-
010	Bumi Sari	1	1	-
011	Cugung Lalang	1	-	-
012	Suro Bali	1	-	-
013	Tanjung Alam	1	-	-
014	Pungguk Beringang	1	-	-
015	Meranti Jaya	1	-	-
016	Air Hitam	1	-	-
017	Daspetah II	1	-	-
	Jumlah	19	6	-

Lanjutan Tabel 3.8

Kode	Nama Desa/Kelurahan	Gereja Katolik	Pura	Vihara/ Klenteng
(1)	(2)	(6)	(7)	(8)
001	Daspetah	-	-	-
002	Ujan Mas Bawah	-	-	-
003	Ujan Mas Atas	-	-	-
004	Suro Lembak	-	-	-
005	Suro Ilir	-	-	-
006	Suro Muncar	-	-	-
007	Suro Baru	-	-	-
008	Pekalongan	-	-	-
009	Pungguk Meranti	-	-	-
010	Bumi Sari	-	-	-
011	Cugung Lalang	-	-	-
012	Suro Bali	-	1	1
013	Tanjung Alam	-	-	-
014	Pungguk Beringang	-	-	-
015	Meranti Jaya	-	-	-
016	Air Hitam	-	-	-
017	Daspetah II	-	-	-
	Jumlah	-	1	1


<http://kepahiangkab.bps.go.id>



BAB IV KOMUNIKASI



<http://kebahiangkalahps.go.id>



<http://kepahiangkab.bps.go.id>

Tabel 4.1 Keberadaan Sarana Komunikasi di Kecamatan Ujan Mas Tahun 2008

Kode	Nama Desa/Kelurahan	Telepon Umum ^{*)}	Wartel ^{*)}	Warnet ^{*)}	Kantor Pos ^{*)}	Pos Keliling ^{*)}
(1)	(2)	(3)	(4)	(5)	(6)	(7)
001	Daspetah	2	2	2	2	1
002	Ujan Mas Bawah	2	2	2	2	1
003	Ujan Mas Atas	2	2	2	1	1
004	Suro Lembak	2	2	2	2	1
005	Suro Ilir	2	2	2	2	1
006	Suro Muncar	2	2	2	2	1
007	Suro Baru	2	2	2	2	1
008	Pekalongan	2	2	2	2	1
009	Pungguk Meranti	2	2	2	2	1
010	Bumi Sari	2	2	2	2	1
011	Cugung Lalang	2	2	2	2	1
012	Suro Bali	2	2	2	2	2
013	Tanjung Alam	2	2	2	2	1
014	Pungguk Beringang	2	2	2	2	1
015	Meranti Jaya	2	2	2	2	1
016	Air Hitam	2	2	2	2	1
017	Daspetah II	2	2	2	2	1

^{*)} Keterangan :

1 Ada

2 Tidak Ada

Tabel 4.2 Banyaknya Keluarga Pelanggan Telepon Kabel Menurut Desa/Kelurahan di Kecamatan Ujan Mas Tahun 2008


Kode	Nama Desa/Kelurahan	Pelanggan Telepon Kabel
(1)	(2)	(3)
001	Daspetah	-
002	Ujan Mas Bawah	-
003	Ujan Mas Atas	30
004	Suro Lembak	5
005	Suro Ilir	2
006	Suro Muncar	5
007	Suro Baru	11
008	Pekalongan	7
009	Pungguk Meranti	13
010	Bumi Sari	9
011	Cugung Lalang	-
012	Suro Bali	-
013	Tanjung Alam	-
014	Pungguk Beringang	-
015	Meranti Jaya	30
016	Air Hitam	-
017	Daspetah II	-
	Jumlah	112



BAB V PENGUNAAN LAHAN DAN EKONOMI



<http://kebahiang.com/pbps.go.id>



<http://kepahiangkab.bps.go.id>

Tabel 5.1 Luas Desa/Kelurahan
di Kecamatan Ujan Mas
Tahun 2008

Kode	Nama Desa/Kelurahan	Luas Desa (Ha)
(1)	(2)	(3)
001	Daspetah	1.067
002	Ujan Mas Bawah	419
003	Ujan Mas Atas	1.140
004	Suro Lembak	326
005	Suro Ilir	518
006	Suro Muncar	392
007	Suro Baru	444
008	Pekalongan	888
009	Pungguk Meranti	888
010	Bumi Sari	244
011	Cugung Lalang	237
012	Suro Bali	222
013	Tanjung Alam	914
014	Pungguk Beringang	888
015	Meranti Jaya	37
016	Air Hitam	200
017	Daspetah II	484
	Jumlah	9.308

Tabel 5.2 Luas Struktur Penggunaan Lahan Menurut Desa/Kelurahan di Kecamatan Ujan Mas Tahun 2008

Kode	Nama Desa/Kelurahan	Lahan Sawah (Ha)	Lahan Bukan Sawah (Ha)	Lahan Nonpertanian (Ha)
(1)	(2)	(3)	(4)	(5)
001	Daspetah	29	1.014	24
002	Ujan Mas Bawah	19	392	8
003	Ujan Mas Atas	105	939	96
004	Suro Lembak	200	111	15
005	Suro Ilir	74	414	30
006	Suro Muncar	111	269	12
007	Suro Baru	56	380	8
008	Pekalongan	-	518	370
009	Pungguk Meranti	2	876	10
010	Bumi Sari	179	15	50
011	Cugung Lalang	13	216	8
012	Suro Bali	7	200	15
013	Tanjung Alam	311	593	10
014	Pungguk Beringang	3	855	30
015	Meranti Jaya	11	-	26
016	Air Hitam	111	73	16
017	Daspetah II	129	333	22
	Jumlah	1.360	7.198	750

Tabel 5.3 Banyaknya Kios Sarana Produksi Pertanian Menurut Desa/Kelurahan di Kecamatan Ujan Mas Tahun 2008

Kode	Nama Desa/Kelurahan	Milik KUD	Milik Non-KUD
(1)	(2)	(3)	(4)
001	Daspetah	-	2
002	Ujan Mas Bawah	-	-
003	Ujan Mas Atas	-	6
004	Suro Lembak	-	-
005	Suro Ilir	-	-
006	Suro Muncar	-	-
007	Suro Baru	-	1
008	Pekalongan	-	-
009	Pungguk Meranti	-	-
010	Bumi Sari	-	-
011	Cugung Lalang	-	-
012	Suro Bali	-	-
013	Tanjung Alam	-	-
014	Pungguk Beringang	-	2
015	Meranti Jaya	-	2
016	Air Hitam	-	-
017	Daspetah II	-	-
	Jumlah	-	13

Tabel 5.4 Banyaknya Koperasi Menurut Menurut Desa/Kelurahan Dan Jenisnya di Kecamatan Ujan Mas Tahun 2008

Kode	Nama Desa/Kelurahan	KUD	Kopinkra	Simpan Pinjam	Non-KUD
(1)	(2)	(3)	(4)	(5)	(6)
001	Daspetah	1	-	-	-
002	Ujan Mas Bawah	-	-	-	-
003	Ujan Mas Atas	-	-	-	-
004	Suro Lembak	-	-	-	-
005	Suro Ilir	-	-	-	-
006	Suro Muncar	-	-	1	-
007	Suro Baru	-	-	-	-
008	Pekalongan	-	-	-	1
009	Pungguk Meranti	-	-	-	-
010	Bumi Sari	2	-	1	-
011	Cugung Lalang	-	-	-	1
012	Suro Bali	-	-	2	-
013	Tanjung Alam	-	-	1	-
014	Pungguk Beringang	-	-	-	-
015	Meranti Jaya	-	-	2	-
016	Air Hitam	-	-	-	-
017	Daspetah II	1	-	-	-
Jumlah		3	-	7	2

Tabel 5.5 Banyaknya Industri Kecil dan Kerajinan Rumah Tangga Menurut Desa/Kelurahan di Kecamatan Ujan Mas Tahun 2008

Kode	Nama Desa/Kelurahan	Kulit	Kayu	Logam	Anyaman
(1)	(2)	(3)	(4)	(5)	(6)
001	Daspetah	-	-	-	-
002	Ujan Mas Bawah	-	-	-	-
003	Ujan Mas Atas	-	-	-	-
004	Suro Lembak	-	-	-	-
005	Suro Ilir	-	-	-	-
006	Suro Muncar	-	-	-	-
007	Suro Baru	-	-	-	-
008	Pekalongan	-	-	-	-
009	Pungguk Meranti	-	-	-	-
010	Bumi Sari	-	-	-	-
011	Cugung Lalang	-	-	-	-
012	Suro Bali	-	-	-	-
013	Tanjung Alam	-	-	-	-
014	Pungguk Beringang	-	-	-	-
015	Meranti Jaya	-	-	-	-
016	Air Hitam	-	-	-	-
017	Daspetah II	-	-	-	-
	Jumlah	-	-	-	-

Lanjutan tabel 5.5

Kode	Nama Desa/Kelurahan	Gerabah/ Keramik	Kain/ Tenun	Makanan	Lainnya
(1)	(2)	(7)	(8)	(9)	(10)
001	Daspetah	-	-	-	-
002	Ujan Mas Bawah	-	-	-	-
003	Ujan Mas Atas	-	-	-	1
004	Suro Lembak	-	-	1	-
005	Suro Ilir	-	-	-	-
006	Suro Muncar	-	-	-	-
007	Suro Baru	-	-	-	-
008	Pekalongan	-	-	-	-
009	Pungguk Meranti	-	-	-	-
010	Bumi Sari	-	-	-	1
011	Cugung Lalang	-	-	-	-
012	Suro Bali	-	-	5	1
013	Tanjung Alam	-	-	-	-
014	Pungguk Beringang	-	-	-	-
015	Meranti Jaya	-	-	-	-
016	Air Hitam	-	-	-	-
017	Daspetah II	-	-	-	-
Jumlah		-	-	6	3

Tabel 5.6 Keberadaan Pertokoan dan Pasar Permanen/Semipermanen di Kecamatan Ujan Mas Tahun 2008

Kode	Nama Desa/Kelurahan	Pertokoan ^{*)}	Pasar Permanen/Semi permanen ^{*)}
(1)	(2)	(3)	(4)
001	Daspetah	2	2
002	Ujan Mas Bawah	2	2
003	Ujan Mas Atas	2	2
004	Suro Lembak	2	2
005	Suro Ilir	2	2
006	Suro Muncar	2	2
007	Suro Baru	2	2
008	Pekalongan	2	2
009	Pungguk Meranti	2	2
010	Bumi Sari	2	2
011	Cugung Lalang	2	2
012	Suro Bali	2	2
013	Tanjung Alam	2	2
014	Pungguk Beringang	2	2
015	Meranti Jaya	1	2
016	Air Hitam	2	2
017	Daspetah II	2	2

^{*)} Keterangan :

1 Ada

2 Tidak Ada

Tabel 5.7 Banyaknya Pasar Menurut Desa/Kelurahan di Kecamatan Ujan Mas Tahun 2008

Kode	Nama Desa/Kelurahan	Pasar Tidak Permanen	Mini Market	Toko Kelontong
(1)	(2)	(3)	(4)	(5)
001	Daspetah	1	-	36
002	Ujan Mas Bawah	-	-	6
003	Ujan Mas Atas	1	-	4
004	Suro Lembak	-	-	6
005	Suro Ilir	-	-	10
006	Suro Muncar	-	-	8
007	Suro Baru	-	-	8
008	Pekalongan	-	-	16
009	Pungguk Meranti	-	-	5
010	Bumi Sari	-	-	6
011	Cugung Lalang	-	-	3
012	Suro Bali	-	-	5
013	Tanjung Alam	1	-	7
014	Pungguk Beringang	-	-	6
015	Meranti Jaya	1	-	15
016	Air Hitam	-	-	5
017	Daspetah II	-	-	17
Jumlah		4	-	

Tabel 5.8 Banyaknya Restoran dan Kedai Makanan Menurut Desa/Kelurahan di Kecamatan Ujan Mas Tahun 2008

Kode	Nama Desa/Kelurahan	Restoran	Kedai Makanan
(1)	(2)	(3)	(4)
001	Daspetah	-	1
002	Ujan Mas Bawah	-	-
003	Ujan Mas Atas	1	3
004	Suro Lembak	-	-
005	Suro Ilir	-	1
006	Suro Muncar	-	2
007	Suro Baru	-	3
008	Pekalongan	-	3
009	Pungguk Meranti	-	-
010	Bumi Sari	-	-
011	Cugung Lalang	-	-
012	Suro Bali	-	-
013	Tanjung Alam	-	-
014	Pungguk Beringang	-	-
015	Meranti Jaya	-	4
016	Air Hitam	-	-
017	Daspetah II	-	-
Jumlah			

Tabel 5.9 Banyaknya Hotel dan Penginapan Menurut Desa/Kelurahan di Kecamatan Ujan Mas Tahun 2008


Kode	Nama Desa/Kelurahan	Hotel	Penginapan
(1)	(2)	(3)	(4)
001	Daspetah	-	-
002	Ujan Mas Bawah	-	-
003	Ujan Mas Atas	-	-
004	Suro Lembak	-	-
005	Suro Ilir	-	-
006	Suro Muncar	-	-
007	Suro Baru	-	-
008	Pekalongan	-	-
009	Pungguk Meranti	-	-
010	Bumi Sari	-	-
011	Cugung Lalang	-	-
012	Suro Bali	-	-
013	Tanjung Alam	-	-
014	Pungguk Beringang	-	-
015	Meranti Jaya	-	-
016	Air Hitam	-	-
017	Daspetah II	-	-
Jumlah		-	-



BAB VI KEAMANAN



<http://kebahiangkampus.go.id>



<http://kepahiangkab.bps.go.id>

Tabel 6.1 Jenis Kejahatan Terbanyak Menurut Desa/Kelurahan di Kecamatan Ujan Mas Tahun 2008

Kode	Nama Desa/Kelurahan	Jenis Kejahatan ^{*)}
(1)	(2)	(3)
001	Daspetah	1
002	Ujan Mas Bawah	1
003	Ujan Mas Atas	1
004	Suro Lembak	1
005	Suro Ilir	-
006	Suro Muncar	-
007	Suro Baru	1
008	Pekalongan	1
009	Pungguk Meranti	1
010	Bumi Sari	-
011	Cugung Lalang	-
012	Suro Bali	1
013	Tanjung Alam	1
014	Pungguk Beringang	1
015	Meranti Jaya	1
016	Air Hitam	-
017	Daspetah II	1

^{*)} Keterangan :

1 Pencurian

2 Perampokan

3 Penyalahgunaan narkoba

4 Pembunuhan

Tabel 6.2 Keberadaan Sarana Keamanan Lingkungan (Poskamling) di Kecamatan Ujan Mas Tahun 2008

Kode	Nama Desa/Kelurahan	Sarana Pos Kamling ^{*)}
(1)	(2)	(3)
001	Daspetah	2
002	Ujan Mas Bawah	1
003	Ujan Mas Atas	1
004	Suro Lembak	2
005	Suro Ilir	2
006	Suro Muncar	1
007	Suro Baru	1
008	Pekalongan	1
009	Pungguk Meranti	1
010	Bumi Sari	1
011	Cugung Lalang	1
012	Suro Bali	1
013	Tanjung Alam	2
014	Pungguk Beringang	2
015	Meranti Jaya	1
016	Air Hitam	2
017	Daspetah II	2

^{*)} Keterangan :

1 Ada

2 Tidak Ada

Tabel 6.3 Keberadaan Agen TKW Menurut Desa/Kelurahan di Kecamatan Ujan Mas Tahun 2008

Kode	Nama Desa/Kelurahan	Agen TKW ^{*)}
(1)	(2)	(3)
001	Daspetah	2
002	Ujan Mas Bawah	2
003	Ujan Mas Atas	2
004	Suro Lembak	2
005	Suro Ilir	2
006	Suro Muncar	2
007	Suro Baru	2
008	Pekalongan	2
009	Pungguk Meranti	2
010	Bumi Sari	2
011	Cugung Lalang	2
012	Suro Bali	2
013	Tanjung Alam	2
014	Pungguk Beringang	2
015	Meranti Jaya	2
016	Air Hitam	2
017	Daspetah II	2

^{*)} Keterangan :

1 Ada

2 Tidak Ada

Tabel 6.4 Keberadaan Lokalisasi/Lokasi Prostitusi Menurut Desa/Kelurahan di Kecamatan Ujan Mas Tahun 2008

Kode	Nama Desa/Kelurahan	Lokalisasi ^{*)}
(1)	(2)	(3)
001	Daspetah	2
002	Ujan Mas Bawah	2
003	Ujan Mas Atas	2
004	Suro Lembak	2
005	Suro Ilir	2
006	Suro Muncar	2
007	Suro Baru	2
008	Pekalongan	2
009	Pungguk Meranti	2
010	Bumi Sari	2
011	Cugung Lalang	2
012	Suro Bali	2
013	Tanjung Alam	2
014	Pungguk Beringang	2
015	Meranti Jaya	2
016	Air Hitam	2
017	Daspetah II	2

^{*)} Keterangan :

1 Ada


2 Tidak Ada



BAB VII KEPENDUDUKAN DAN PERUMAHAN



<http://kebahiang.com/ps.go.id>



<http://kepahiangkab.bps.go.id>

Tabel 7.1 Banyaknya Kejadian Kelahiran dan Kematian yang Dilaporkan oleh Penduduk dan atau Dicatat oleh Aparat Desa/Kelurahan di Kecamatan Ujan Mas Tahun 2008

Kode	Nama Desa/Kelurahan	Kelahiran		Kematian	
		Laki-laki	Perempuan	Laki-laki	Perempuan
(1)	(2)	(3)	(4)	(5)	(6)
001	Daspetah	38	46	4	2
002	Ujan Mas Bawah	6	7	4	3
003	Ujan Mas Atas	12	15	2	2
004	Suro Lembak	2	1	1	-
005	Suro Ilir	7	12	3	1
006	Suro Muncar	8	9	3	2
007	Suro Baru	5	8	2	4
008	Pekalongan	10	10	2	4
009	Pungguk Meranti	4	3	-	-
010	Bumi Sari	7	9	2	1
011	Cugung Lalang	2	1	-	2
012	Suro Bali	1	1	-	-
013	Tanjung Alam	5	4	3	2
014	Pungguk Beringang	7	2	-	1
015	Meranti Jaya	5	10	6	3
016	Air Hitam	1	-	-	1
017	Daspetah II	5	6	1	-
Jumlah		125	144	33	28

Tabel 7.2 Banyaknya Perpindahan Penduduk Menurut Desa/Kelurahan dan Jenis Kelamin di Kecamatan Ujan Mas Tahun 2008

Kode	Nama Desa/Kelurahan	Laki-laki	Perempuan
(1)	(2)	(3)	(4)
001	Daspetah	8	8
002	Ujan Mas Bawah	8	5
003	Ujan Mas Atas	5	8
004	Suro Lembak	-	1
005	Suro Ilir	2	1
006	Suro Muncar	3	-
007	Suro Baru	2	4
008	Pekalongan	-	5
009	Pungguk Meranti	-	8
010	Bumi Sari	67	-
011	Cugung Lalang	-	6
012	Suro Bali	1	-
013	Tanjung Alam	-	16
014	Pungguk Beringang	15	11
015	Meranti Jaya	3	5
016	Air Hitam	-	-
017	Daspetah II	7	6
Jumlah		121	84

Tabel 7.3 Banyaknya Bangunan Rumah Menurut Desa/Kelurahan dan Kualitas Bangunannya di Kecamatan Ujan Mas Tahun 2008

Kode	Nama Desa/Kelurahan	Permanen	Semi Permanen	Tidak Permanen
(1)	(2)	(3)	(4)	(6)
001	Daspetah	10	802	60
002	Ujan Mas Bawah	9	64	91
003	Ujan Mas Atas	155	280	165
004	Suro Lembak	5	48	62
005	Suro Ilir	50	134	32
006	Suro Muncar	25	158	11
007	Suro Baru	29	119	52
008	Pekalongan	61	203	57
009	Pungguk Meranti	6	207	34
010	Bumi Sari	67	101	182
011	Cugung Lalang	7	80	10
012	Suro Bali	9	13	80
013	Tanjung Alam	20	210	32
014	Pungguk Beringang	11	52	11
015	Meranti Jaya	210	60	30
016	Air Hitam	15	40	40
017	Daspetah II	7	170	50
Jumlah		696	2.741	999