

KECAMATAN

WONOTIRTO DALAM ANGKA

Wonotirto Subdistrict in Figures

2021

kab.bps.go.id



**BADAN PUSAT STATISTIK
KABUPATEN BLITAR**
BPS - Statistics of Blitar Regency

KECAMATAN

WONOTIRTO DALAM ANGKA

Wonotirto Subdistrict in Figures

2021



Kecamatan Wonotirto Dalam Angka 2021
Wonotirto SubDistrictIn Figures 2021

ISSN : 2715-3452

Nomor Publikasi / *Publication Number*: 35050.2106

Katalog/*Catalog*: 1102001.3505060

Ukuran Buku / *Book Size*: 14.8 Cm x 21 Cm

Jumlah Halaman / *Total Pages*: xxviii +148 halaman/*pages*

Naskah / *Manuscript*:

Kabupaten Blitar

BPS- Statistics of Blitar Regency

Penyunting/*Editor*

Kabupaten Blitar

BPS- Statistics of Blitar Regency

Gambar Kover oleh / *Cover Designed by*:

BPS Kabupaten Blitar

BPS- Statistics of Blitar Regency

Ilustrasi Kover / *Cover Illustration*

Pantai Tambakrejo

Diterbitkan Oleh / *Published by*:

©BPS Kabupaten Blitar/©*BPS- Statistics of Blitar Regency*

Dicetak Oleh / *Printed by* : CV. Azka Putra Pratama

**Dilarang mengumumkan, mendistribusikan, mengomunikasikan, dan/atau
menggandakan sebagian atau seluruh isi buku ini untuk tujuan komersial tanpa izin
tertulis dari Badan Pusat Statistik**

*Prohibited to announce, distribute, communicate, and/or copy part or all of this boofor
commercial purpose without permission from BPS-Statistics Indonesia*

TIM PENYUSUN

Drafting Team

Penanggung Jawab Umum : Ir. Deni Martono
General Responsible

Koordinator Teknis : Kandung Joko Nugroho, S.ST
Technic Coordinator

Penyusun Naskah : Harnanik, SE
Author Manuscript

Tata Letak : Harnanik, SE
Layouter

Pengolah Data : Harnanik, SE
Data Processing

Desain Sampul : Kandung Joko Nugroho, S.ST
Cover Design

Penyunting : Ir. Deni Martono
Editor Kandung Joko Nugroho, S.ST

PETA WILAYAH KECAMATAN WONOTIRTO

Maps Area of Wonotirto Sub-District



Sumber : BPS Kab.Blitar

Source : BPS – Blitar Regency

KEPALA BPS KABUPATEN BLITAR
CHIEF OF STATISTIC OF BLITAR REGENCY



Ir. DENI MARTONO



KATA PENGANTAR

Kecamatan Wonotirto Dalam Angka 2021 merupakan publikasi tahunan yang diterbitkan oleh BPS Kabupaten Blitar yang menyajikan informasi berbagai aspek sosial, ekonomi dan pembangunan yang ada di wilayah Kecamatan Wonotirto. Penerbitan publikasi Kecamatan Wonotirto Dalam Angka 2021 adalah tugas pokok Badan Pusat Statistik Kabupaten Blitar.

Publikasi ini menyajikan data primer yang dikumpulkan oleh BPS Kabupaten Blitar dan data sekunder dari instansi pemerintah dan institusi swasta di Kabupaten Blitar yang dapat digunakan untuk mengetahui pencapaian keberhasilan pembangunan yang dilaksanakan oleh pemerintah, swasta dan masyarakat.

Publikasi ini dapat terwujud berkat kerja sama dan bantuan dari berbagai pihak baik instansi pemerintah maupun swasta. Kepada semua pihak yang telah memberikan bantuan disampaikan penghargaan dan terima kasih yang sebesar-besarnya.

Walaupun publikasi ini telah disiapkan sebaik-baiknya, namun disadari masih ada kekurangan dan kesalahan yang terjadi. Untuk perbaikan publikasi ini, tanggapan dan saran yang bersifat konstruktif dari para pemakai sangat diharapkan.

Blitar, September 2021
Kepala BPS Kabupaten Blitar

Ir. Deni Martono



PREFACE

Wonotirto Sub-District in 2021 is kind of annual publication provides information social sectors, economy and development in Wonotirto Sub-district. The issue of publication of the book Wonotirto Subdistrict in 2021 is main task of BPS Blitar Regency.

This publication provides the primary data collected by BPS Blitar Regency and the secondary data were taken and submit from government agencies and private sector institutions in order to determine the achievements of the success development implemented by the government, private and public.

This publication can happen due to cooperation and assistance from government or private institution. To all Parties, both government institution and private sectors that have given attention and assistance in data collection, we cordially express our great appreciation and gratitude.

Although this publication has been well prepared and improved from previous years, but it is possible that data users still find some deficiencies. Therefore, criticism and suggestions for further im p rovements will be appreciated.

*Blitar, September 2021
Chief Statistician
of Blitar Regency*

Ir. Deni Martono

SEKILAS TENTANG BADAN PUSAT STATISTIK

Badan Pusat Statistik (BPS) adalah lembaga pemerintah non kementerian yang berada di bawah dan bertanggung jawab kepada Presiden. Sesuai dengan UU No.16 Tahun 1997 tentang statistik, BPS adalah lembaga vertikal dan memiliki perwakilan di setiap ibukota Propinsi / Kabupaten / Kota. Sedangkan di setiap kecamatan paling tidak terdapat seorang Koordinator Statistik Kecamatan (KSK) yang bertanggungjawab dalam pengumpulan data statistik diwilayahnya.

Menurut Undang Undang No. 16 Tahun 1997 tentang statistik, statistic dibedakan menjadi 3 jenis :

1. Statistik dasar

Adalah statistik yang pemanfaatannya ditujukan untuk keperluan yang lebih luas, baik bagi pemerintah maupun masyarakat, yang memiliki lintas sektoral, berskala nasional, makro dan penyelenggaraannya menjadi tanggung jawab BPS.

2. Statistik sektoral

Adalah statistik yang pemanfaatannya ditujukan untuk memenuhi kebutuhan instansi tertentu dalam rangka penyelenggaraan tugas-tugas pemerintah dan pembangunan yang merupakan tugas pokok instansi yang bersangkutan.

3. Statistik Khusus

Adalah statistik yang pemanfaatannya ditujukan untuk memenuhi kebutuhan spesifik dunia usaha, pendidikan, sosial budaya dan kepentingan lain dalam kehidupan masyarakat, yang penyelenggaraannya dilakukan oleh lembaga, organisasi, perorangan dan atau unsur masyarakat lainnya.

AT A GLANCE CENTRAL BUREAU OF STATISTICS

BPS is a government institutions non under ministries and responsible to the President. In accordance with Act No. 16 years 1997 about statistics, BPS is vertical institution and has a representative in each provincial capital / Regency/Municipal. Whereas in each sub-district there is at least a Statistical Coordinator Subdistrict (KSK) which is respon-sible for gathering statistical data in there area.

According to Law No. 16 of the year 1997 concerning statistics, the statistics are distinguished into three types:

1. Elementary statistics

Its statistics uses are intended for wider purposes, both for Governments and the public, which has a cross-sectoral, national, macro and the Organization of the responsibility of the BPS

2. Sectoral Statistics

is statistics that its uses are intended to meet the needs of certain agencies in the framework of the Organization of government tasks and development which is the principal task of the concerned agencies.

3. Special Statistics

Is a statistic uses intended to meet the specific needs of the business world, education, socio-cultural and other interests in the life of society, the organizing is done by institutions, organizations, individuals and or elements other community

Data BPS

BPS sebagai badan penyedia informasi statistik untuk keperluan pemerintah, swasta dan masyarakat, BPS berusaha memenuhi kebutuhan data tersebut. Data yang tersedia di BPS meliputi data pertanian, komunikasi, indeks harga konsumen, pengeluaran dan konsumsi, konstruksi, energi, perdagangan luar negeri, pertambangan, keuangan, penduduk, pariwisata, transportasi, pendapatan, indeks harga.

Layanan BPS

BPS menghasilkan keragaman data statistik baik sosial maupun ekonomi, yang dimanfaatkan baik oleh pemerintah, dunia usaha maupun masyarakat umum. Informasi dikemas baik dalam bentuk media cetak seperti buku, maupun media elektronik seperti publikasi elektronik dan internet. Untuk memenuhi kebutuhan statistik yang amat beragam, BPS dapat menyediakan informasi yang disesuaikan dengan pengguna data.

Selain itu, beberapa ragam lainnya yang dapat diberikan, antara lain :

1. Perencanaan survey, sampling maupun perancangan kuesioner
2. Pelatihan komputer dan statistik
3. Konsultasi statistik

Kontak BPS

Produk BPS dapat diperoleh baik di BPS pusat maupun perwakilan BPS di setiap ibukota Propinsi/Kabupaten/ Kota diseluruh Indonesia.

Data of BPS – Statistics

BPS as the provider agencies of statistical information for the purposes of Government, private and public, BPS strives to meet the needs of the data. Data available in the data include agriculture, BPS communications, consumer price index, construction and consumption, spending, energy, foreign trade, population, finance, mining, tourism, transport, income, price index.

BPS Services

BPS produce the variation in the data statistics both social and economy, that is used by the government, the business world and the public in general. The information is packaged in the form of print media such as books, or electronic media such as electronic publications and the internet. To meet the needs of a very diverse statistics, BPS can provide information that is tailored to the user's data.

In addition, some other variety that can be given, among other things:

1. *Planning survey, the sampling or questionnaire design*
2. *Computer training and statistics*
3. *Statistical Consulting*

Contact of BPS

BPS products can be obtained either at the Centre or representative BPS every capital of the Province/Regency/Municipal throughout Indonesia.

KEDUDUKAN, TUGAS, FUNGSI, DAN KEWENANGAN BPS

Kedudukan, tugas, fungsi dan kewenangan BPS telah ditetapkan dalam Keputusan Presiden RI (Keppres) Nomor 103 Tahun 2001. Dalam menjalankan tugas, fungsi, dan kewenangannya seperti tercantum di bawah ini, BPS juga dibatasi oleh 10 prinsip etika perstatistikan yang tercantum dalam *United Nations Fundamental Principles of Official Statistics*.

Kewenangan

- Penyusunan rencana nasional secara makro di bidangnya;
- Perumusan kebijakan di bidangnya untuk mendukung pembangunan secara makro;
- Penetapan sistem informasi di bidangnya;
- Penetapan dan penyelenggaraan statistik nasional;
- Kewenangan lain sesuai dengan ketentuan peraturan perundang-undangan yang berlaku, yaitu:
 - Perumusan dan pelaksanaan kebijakan tertentu di bidang kegiatan statistik;
 - Penyusunan pedoman penyelenggaraan survei statistik sektoral

THE POSITION, TASKS, FUNCTIONS, AND AUTHORITIES OF THE BPS- Statistics

The position, duties, function and authority of the BPS has been established in the decision of the President of RI (Issued) number 103 in 2001. In carrying out its tasks, its functions, and as noted below, BPS is also restricted by the 10 principles of ethics statistics listed in the United Nations Fundamental Principles of Official Statistics.

Authority

- *The preparation of the national plan in the macro in their field;*
- *Policy formulation in their field to support development in the macro;*
- *Determination of information systems in their fields;*
- *Assignment and organization of national statistics;*
- *Other authorities in accordance with the provisions of the applicable legislation, namely:*
 - *The formulation and implementation of specific policies in the field of statistical activities;*
 - *Compilers of statistics sectoral survey organization of the guidelines*

Kegiatan Statistik BPS

Menurut UU Statistik Nomor 16 Tahun 1997 tentang Statistik, kegiatan statistik bertujuan untuk menyediakan data statistik yang lengkap, akurat, dan mutakhir dalam rangka mewujudkan Sistem Statistik Nasional yang andal, efektif, dan efisien guna mendukung pembangunan nasional.

PENGUMPULAN DATA

Statistik diselenggarakan melalui pengumpulan data yang dilakukan dengan cara :

1.Sensus

Sensus adalah cara pengumpulan data yang dilakukan melalui pencacahan semua unit populasi di seluruh wilayah Republik Indonesia untuk memperoleh karakteristik suatu populasi pada saat tertentu. Sensus dilaksanakan sekurang-kurangnya sekali dalam 10 (sepuluh) tahun oleh BPS yang meliputi :

- a. Sensus Penduduk yang dilaksanakan pada tahun berakhiran angka 0 (nol)
- b. Sensus Pertanian yang dilaksanakan pada tahun berakhiran angka 3 (tiga)
- c. Sensus Ekonomi yang dilaksanakan pada tahun berakhiran angka 6 (enam)

2.Survei

Statistics Activities of BPS

According to LAW Number 16 years 1997 Statistics about statistics, statistical activities aim to provide statistical data are complete, accurate, and up-to-date in order to realize the national statistical System a reliable, effective, and efficient to support national development.

DATA COLLECTION

The statistics are organized through the collection of data is done by means of:

1. Census

The census is the way the data collection carried through all units of enumeration of population in the whole territory of the Republic of Indonesia to acquire the characteristics of a population at a particular moment. The census was carried out at least once in 10 (ten) year by the BPS include:

- a. *The Population Census carried out in the years ending in the digit 0 (zero)*
- b. *Agricultural Census conducted in the year ending with the number three (3)*
- c. *Economic Census which was carried out in the years ending in the digit 6 (six)*

Survei adalah cara pengumpulan data yang dilakukan melalui pencacahan sampel dari sesuatu populasi untuk memperkirakan karakteristik suatu obyek pada saat tertentu. BPS juga melaksanakan Survei antarsensus yaitu survei yang dilakukan diantara 2 (dua) sensus sejenis.

- a. Survei antar sensus tersebut meliputi Survei Penduduk Antar Sensus (SUPAS), Survei Pertanian Antar Sensus (SUTAS), Survei Ekonomi Antar Sensus (SETAS).
- b. Berbagai ragam survei sektoral diantaranya adalah Survei Sosial Ekonomi Nasional (SUSENAS), Survei Angkatan Kerja Nasional (SAKERNAS), Survei Biaya Hidup (SBH), Survei Potensi Desa (PODES), Survei Industri, Survei Pertanian, Survei Pendapatan Petani dan Struktur Ongkos Usaha Tani, Survei Koperasi Unit Desa (KUD), Survei Harga Konsumen, dan Survei Harga Produsen.

Sedangkan jenis survei lintas sektoral di antaranya adalah Survei Khusus Tabel Input-Output (SKIO), Survei Khusus Tabungan dan Investasi Rumah tangga (SKTIR), Survei Triwulanan Kegiatan Usaha (STKU), Survei Khusus Pendapatan Regional (SKPR), dan Survei Pembentukan Modal (SKPM). Studi Khusus-studi khusus dilaksanakan guna mempelajari berbagai aspek kegiatan statistik untuk memberi masukan bagi pengumpulan data statistik yang baru atau penyempurnaan metode yang sudah ada sebelum di implementasikan secara nasional. Studi khusus

2. Survey

The survey is a way of data collection conducted through counting a sample of something population to estimate the characteristics of an object at a particular moment. BPS also carry out Surveys between census i.e. survey conducted between 2 (two) census of its kind.

- a. *Survey between the Census Survey covering the population Between censuses (SUPAS), Surveys of Agriculture Between Censuses (SUTAS), Economic Survey Between Censuses (SETAS).*
- b. *Various variety of sectoral survey including the national socio-economic survey (SUSENAS), national labor force survey (SAKERNAS), cost of living survey (SBH), survey potential village (PODES), the industry survey, agricultural surveys, survey the income of farmers and the structure of the cost of farming, survey of the village unit cooperatives, consumer price surveys, and producer price survey.*

While the types of surveys which are cross are Survey Special Input-Output Tables (SKIO), special Survey of household Savings and investments (SKTIR), a quarterly survey of business activity (STKU), Special Regional Income Survey (SKPR), and surveys Capital formation (SKPM).

juga diselenggarakan untuk memenuhi permintaan data yang lebih spesifik, misalnya Studi Khusus Konsumsi Makanan Jadi.

Special studies special studies carried out in order to study the various aspects of statistical activities to give input for the collection of statistical data that is new or already existing methods of refinement before in implementation at the national level. Special studies are also organized to meet the demand for more specific data, such as a special study of food consumption of so .

<https://blitar.kab.bps.go.id>

**DAFTAR ISI
CONTENT**

	Halaman Pages
Tim Penyusun / <i>Drafting Team</i>iii
Peta Wilayah / <i>Maps Area</i>v
Foto Kepala Badan Pusat Statistik Kabupaten Blitar/ <i>Photos of Statistic of Blitar Regency</i>vii
Kata Pengantar / <i>Preface</i>ix
Sekilas Tentang BPS / <i>At a glance about BPS-Statistics</i>xi
Kedudukan, Tugas , Fungsi dan Kewenangan BPS / <i>Position, Task, Function, and Authorities of BPS</i>xiii
Kegiatan Statistik BPS / <i>Statistics Activities of BPS</i>xiv
Daftar Isi/ <i>Content</i>xvii
Daftar Tabel/ <i>List of Tables</i>xviii
Daftar Gambar/ <i>List of Figures</i>xxvii
1. Geografis Dan Iklim / <i>Geographic And Climate</i>	1
2. Pemerintahan / <i>Government</i>	15
3. Penduduk / <i>Population</i>	21
4. Sosial Dan Kesejahteraan Rakyat/ <i>Social And People Welfare</i>	31
5. Pertanian ,Peternakan Dan Perikanan/ <i>Agriculture, Livestock And Fisheries</i>	93
6. Industri Dan Energi/ <i>Industry And Energy</i>	111
7. Pariwisata/ <i>Tourism</i>	123
8. Transportasi Dan Komunikasi/ <i>Transportation And Communication</i>	129
9. Perbankan, Koperasi Dan Harga-Harga/ <i>Banking, Cooperation And Prices</i>	137
10. Perdagangan/ <i>Trade</i>	143

DAFTAR TABEL

LIST OF TABLES

Halaman
Page

1.	GEOGRAFIS DAN IKLIM	
	GEOGRAPHIC AND CLIMATE	
1.1	KEADAAN GEOGRAFI/	
	GEOGRAPHY CONDITION	
1.1.1	Status Pemerintahan Desa/Kelurahan di Kecamatan Wonotirto, 2020/ <i>Status of Village/Urban Government in Wonotirto Subdistrict, 2020</i>	8
1.1.2	Jarak Desa Ke Ibukota Kecamatan dan Kabupaten Menurut Desa, 2020/ <i>Distance of Village to Capital Subdistrict and Regency 2020</i>	9
1.1.3	Letak Wilayah Menurut Desa Tahun 2018/ <i>Location Area by Village Year 2018</i>	10
1.1.4	Letak Geografis dan Topografi Wilayah Menurut Desa, 2018/ <i>Geographic Location and Topography by Village, 2018</i>	11
1.1.5	Luas Wilayah Menurut Desa, 2020/ <i>Total Area by Village, 2020</i>	12
1.2	KEADAAN IKLIM	
	CLIMATE CONDITION	
1.2.1	Hari Hujan dan Curah Hujan Januari-Desember Kecamatan Wonotirto 2020 / <i>Rainy Days and Rainfall January- December Wonotirto subdistrict,2020</i> ...	13
2.	PEMERINTAH/ GOVERNMENT	
2.1.1	Indeks Desa Membangun Dirinci Menurut Klasifikasinya, 2020/ <i>Villages Described Indeks According to Their Classification, 2020</i>	18
2.1.2	Jumlah Desa di Kecamatan Wonotirto 2016-2020/ <i>Number of Villages/ Kelurahan in Wonotirto Subdistrict, 2016–2020</i>	19
3.	PENDUDUK/	
	POPULATION	
3.1.1	Penduduk, Distribusi Persentase Penduduk, Kepadatan Penduduk, Rasio Jenis Kelamin Menurut Desa/Kelurahan di Kecamatan Wonotirto, 2020/ <i>Population, Population Growth Rate, Percentage Distribution of Population, Population Density, Sex Ratio by Village/Kelurahan in Subdistrict Wonotirto, 2020</i>	27
3.1.2	Jumlah Penduduk Menurut Kelompok Umur dan Jenis Kelamin Di Kecamatan Wonotirto, 2020/ <i>Population by Age Group and Sex in Wonotirto Subdistrict, 2020</i>	29

3.1.3	Jumlah Penduduk Menurut Desa/Kelurahan dan Jenis Kelamin di Kecamatan Wonotirto (dalam Ribu Jiwa), 2020/ <i>Population by Village and Sex in Subdistrict Wonotirto (in Thousand People), 2020</i>	30
4.	SOSIAL DAN KESEJAHTERAAN RAKYAT/ SOCIAL AND PEOPLE WELFARE	
4.1	PENDIDIKAN/ EDUCATION	
4.1.1	Banyaknya Sekolah, Murid Guru Dan Rasio Guru Terhadap Murid Menurut Jenjang Pendidikan , 2020/2021 / <i>Number of School, Student and Teacher and Ratio of Teacher Againts to Student by Education, 2020/2021</i>	37
4.1.2	Banyaknya Sekolah, Murid, Guru Dan Rasio Guru Terhadap Murid Menurut Jenjang Pendidikan Dalam Naungan Kemenag, 2019/2020/ <i>Number of School, Student,Teacher and Ratio of Teacher Againts to Student by Education Level Under Under the Auspice of the Ministry of Religious Affairs, 2019/2020</i>	39
4.1.3	Sekolah, Guru dan Murid TK, 2016/2017– 2020/2021/ <i>School, Teacher and Student of kindergarten, 2016/2017– 2020/2021</i>	41
4.1.4	Sekolah, Guru dan Murid TK Dalam Naungan Kemenag, 2016/2017– 2019/2020/ <i>School, Teacher and Student Kindergarten under Auspice of the Ministry of Religious Affairs 2016/2017– 2019/2020</i>	42
4.1.5	Banyaknya Sekolah Dasar (SD) Menurut Desa/Kelurahan di Kecamatan Wonotirto, 2020/ <i>Number of Primary Schools (SD) by Village / Village in the Wonotirto District, 2020</i>	43
4.1.6	Banyaknya Madrasah Ibtidaiyah (MI) Menurut Desa/ Kelurahan di Kecamatan Wonotirto, 2020 <i>Number of Madrasah Ibtidaiyah (MI) by Village / Village in the Wonotirto District, 2020</i>	44
4.1.7	Banyaknya Sekolah Menengah Pertama (SMP) Menurut Desa/Kelurahan di Kecamatan Wonotirto, 2020/ <i>Number of Junior High Schools (SMP) by Village / Village in Wonotirto District, 2020</i>	45
4.1.8	Banyaknya Madrasah Tsanawiyah (MTs) Menurut Desa/Kelurahan di Kecamatan Wonotirto, 2020/ <i>Number of Madrasah Tsanawiyah (MTs) by Village / Village in the Wonotirto District, 2020</i>	46
4.1.9	Banyaknya Sekolah Menengah Atas (SMA) Menurut Desa/Kelurahan di Kecamatan Wonotirto, 2020/ <i>Number of High Schools (SMA) by Village / Village in the Wonotirto District, 2020</i>	47

4.1.10	Banyaknya Madrasah Aliyah (MA) Menurut Desa/Kelurahan di Kecamatan Wonotirto, 2020/ <i>Number of Madrasah Aliyah (MA) by Village / Village in the Wonotirto District, 2020</i>	48
4.1.11	Banyaknya Sekolah Menengah Kejuruan (SMK) Menurut Desa/Kelurahan di Kecamatan Wonotirto, 2020/ <i>Number of Vocational High Schools (SMK) by Village / Village in Wonotirto District, 2020</i>	49
4.1.12	Banyaknya Akademi/Perguruan Tinggi Menurut Desa/Kelurahan di Kecamatan Wonotirto, 2020/ <i>Number of Academies / Universities by Village / Village in the Wonotirto District, 2020</i>	50
4.1.13	Kemudahan Untuk Mencapai Sarana Pendidikan Terdekat Bagi Desa/Kelurahan yang Tidak ada Sarana Pendidikan Menurut Desa/Kelurahan dan Jenjang Pendidikan di Kecamatan Wonotirto, 2020/ <i>Ease to Achieve Closest Educational Facilities for Villages / Villages for which there are no Educational Facilities According to Villages / Villages and Levels of Education in Wonotirto Subdistrict, 2020</i>	51
4.2	KESEHATAN/ HEALTH	
4.2.1	Banyaknya Sarana Kesehatan Menurut Desa/Kelurahan dan Jenis Sarana Kesehatan di Kecamatan Wonotirto, 2020/ <i>Number of Health Facilities by Village / Village and Types of Health Facilities in Wonotirto District, 2020</i> ... 53	
4.2.2	Jumlah Tenaga Kesehatan Menurut Desa,2020/ <i>Number of Medical Personals by Village, 2020</i>	55
4.2.3	Jumlah Tenaga Kerja di Bidang Kesehatan, 2016 – 2020/ <i>Number of Labor in Health Sectors, 2016-2020</i>	56
4.2.4	Jumlah Tenaga Kesehatan di Kecamatan Wonotirto, 2017-2020/ <i>Number of Health Workers in Wonotirto District, 2017-2020</i>	57
4.2.5	Jumlah Kasus HIV/AIDS, IMS, DBD, Diare, TB, dan Malaria di Kecamatan Wonotirto, 2020/ <i>Total Cases Of HIV/AIDS, IMS, DBD, Diarrhea, Tuberculosis, and Malaria, in Wonotirto Subdistrict, 2020</i>	58
4.2.6	Jumlah Peserta KB Aktif Menurut Metode Kontrasepsi Dirinci Per Desa, 2020/ <i>Number of Active Family Planning Participants According to Contraception Method Specified Per Village, 2020</i>	59
4.2.7	Kelahiran dan Kematian Bayi Dirinci Menurut Desa/Kelurahan Tahun 2020/ <i>Birth and Death of Infant Specified by Village/Urbanvillage Year 2020</i>	60
4.2.8	Jumlah Bayi Lahir, Bayi Berat Badan Lahir Rendah (BBLR), BBLR Dirujuk, dan Bergizi Buruk di Kecamatan Wonotirto, 2019 dan 2020/ <i>Number of Babies</i>	

	<i>Born, Infants of Low Birth Weight (LBW), Low Birth Weight Referenced, and Poor Nutritious in Wonotirto Subdistrict, 2019 and 2020</i>	61
4.2.9	Jumlah Ibu Bersalin dan Bayi Lahir Dirinci Per Desa, 2020/ <i>Number of Maternity and Baby Born Detailed by Village, 2020</i>	62
4.2.10	Banyaknya Persalinan Menurut Tempat Persalinan Dirinci Per Desa, 2020/ <i>Number of Childbirth by Place of Childbirth Detailed by Village, 2020</i>	63
4.2.11	Jamban Keluarga dan Sarana Pembuangan Air Limbah Pemerintah dan Swadaya di Kecamatan Wonotirto Tahun 2016-2020/ <i>Family Latrine and Waste Drainage the Government and Self Support in Wonotirto Subdistrict Year 2016-2020.....</i>	64
4.2.12	Sarana Air Bersih Pemerintah dan Swadaya Menurut Desa, 2020/ <i>Government and Self-Help Clean Water Facilities According to Villages, 2020</i>	65
4.2.13	Jumlah Rumah Sakit Umum, Rumah Sakit Khusus, Puskesmas, Klinik Pratama, dan Posyandu di Kecamatan Wonotirto 2019 dan 2020/ <i>Number of General Hospital, Specialized Hospital, Public Health Center, Primary Clinic, and Integrated Health Post in Wonotirto Subdistrict, 2019 and 2020</i>	66
4.2.14	Donor Darah Yang Dihasilkan Palang Merah Indonesia Menurut Golongan Darah di Kecamatan Wonotirto, 2017-2020 <i>Blood Donation/Produced Red Cross by Blood Type in Wonotirto Subdistrict, 2017-2020.....</i>	67
4.2.15	Kemudahan Mencapai Sarana Kesehatan Terdekat Bagi Desa/Kelurahan yang Tidak ada Sarana Kesehatan Menurut Desa/Kelurahan dan Jenis Sarana Kesehatan di Kecamatan Wonotirto, 2020/ <i>Ease of Reaching the Closest Health Facilities for Villages / Villages with No Health Facilities According to Villages / Villages and Types of Health Facilities in Wonotirto Subdistrict, 2020</i>	68
4.2.16	Banyaknya Warga Penderita Gizi Buruk Menurut Desa/Kelurahan di Kecamatan Wonotirto, 2017, 2018 dan 2019/ <i>Number of People with Malnutrition According to the Village / Kelurahan in Wonotirto Subdistrict, 2017, 2018 and 2019.....</i>	70
4.2.17	Banyaknya Desa/Kelurahan Menurut Penggunaan Fasilitas Tempat Buang Air Besar Sebagian Besar Keluarga di Kecamatan Wonotirto 2018, 2019 dan 2020/ <i>Number of Villages / Villages According to the Use of Defecation Facilities for Most Families in Wonotirto Subdistrict 2018, 2019 and 2020 ..</i>	71

4.3	AGAMA	
	RELIGION	
4.3.1	Banyaknya Nikah, Talak, Cerai Dan Rujuk Dirinci Menurut Desa, Tahun 2020/ <i>Number of Marriages, Divorce, Divorced and Cf specified by Village, Year 2020</i>	72
4.3.2	Jumlah Ustad Menurut Jenis Kelamin Di Kecamatan Wonotirto 2016- 2020/ <i>Total Ustadz by Sex in Wonotirto Sub-District, 2016-2020</i>	73
4.3.3	Jumlah Pondok Pesantren dan Santri Menurut Jenis Kelamin di Kecamatan Wonotirto 2016-2020/ <i>Total of Islamic Boarding School and Santri by Sex and Subdistrict, 2016-2020</i>	74
4.3.4	Jumlah Penduduk Menurut Agama Per Desa,2020/ <i>Total Population by Religion by Village, 2020</i>	75
4.3.5	Banyaknya Pemeluk Agama dan Tempat Ibadah, Menurut Agama,2020/ <i>The Number of Followers of Religion and Places of Worship, According to Religion, 2020</i>	76
4.3.6	Jumlah Jamaah Haji Yang Diberangkatkan Ke Tanah Suci Di Kecamatan Wonotirto Tahun 2016-2020/ <i>Number of Hajj Pilgrims Sent to the Holy Land in Wonotirto District 2016-2020</i>	77
4.4	SOSIAL DAN LAINNYA/	
	SOCIAL AND OTHERS	
4.4.1	Resiko Penduduk Terjadi Tindak Per 100.000 Penduduk di Kecamatan Wonotirto, 2020/ <i>Population Risk Action per 100,000 Population in Wonotirto Subdistrict, 2020</i>	78
4.4.2	Kecelakaan Lalu Lintas Menurut Kecamatan dan Korbannya di Kecamatan Wonotirto, 2020/ <i>Traffic Accidents by Districts and Their Victims in Wonotirto Subdistrict, 2020</i>	79
4.4.3	Penyandang Cacat Menurut Jenis dan Kecamatan, 2020 <i>Disabled people by Its Type and Sub-District, 2020</i>	80
4.4.4	Penyandang Cacat Di Kecamatan Wonotirto Tahun 2016-2020/ <i>Disabled people in Wonotirto Subdistrict, Year 2016-2020</i>	81
4.4.5	Jumlah Karang Taruna Menurut Klasifikasi Di Kecamatan Wonotirto Tahun 2016-2020/ <i>Neighborhood Youth Association by Clasification in Wonotirto Subdistrict, Year 2016-2020</i>	82

4.5.1	Banyaknya Kejadian Bencana Alam Menurut Desa/Kelurahan dan Jenis Bencana Alam di Kecamatan Wonotirto, 2019/ <i>Number of Natural Disasters by Village / Village and Types of Natural Disasters in Wonotirto District, 2019</i>	83
4.5.2	Banyaknya Korban Jiwa Akibat Bencana Alam Menurut Desa/Kelurahan dan Jenis Bencana Alam di Kecamatan Wonotirto, 2019/ <i>Number of Soul Victims Due to Natural Disasters by Village / Kelurahan and Types of Natural Disasters in Wonotirto District, 2019</i>	86
4.5.3	Keberadaan Fasilitas/Upaya Antisipasi/Mitigasi Bencana Alam Menurut Desa/Kelurahan di Kecamatan Wonotirto, 2020/ <i>Existence of Facilities / Anticipation / Mitigation Measures of Natural Disasters by Village / Village in Wonotirto Subdistrict, 2020</i>	89
4.6.1	Banyaknya Desa/Kelurahan yang Memiliki Kelompok Kegiatan Olahraga Menurut Jenis Olahraga dan Ketersediaan Fasilitas/Lapangan Olahraga di Kecamatan Wonotirto, 2020/ <i>Number of Villages / Villages having Sports Activity Groups by Type of Sport and Availability of Sports Facilities / Fields in Wonotirto Subdistrict, 2020</i>	91
5.	PERTANIAN, PETERNAKAN DAN PERIKANAN/ AGRICULTURE, LIVESTOCK AND FISHERIES	
5.1	PENGUNAAN LAHAN	
	LAND USE	
5.1.1	Luas Lahan Sawah Menurut Sistem Pengairan di Kecamatan Wonotirto, 2020/ <i>Area of Rice Field by irrigation in Wonotirto Subdistrict, 2020</i>	98
5.1.2	Lahan Bukan Sawah Menurut Penggunaannya, 2020 / <i>Non Rice Fields by Its Usage, 2020</i>	99
5.1.3	Luas Lahan Sawah Dan Lahan Bukan Sawah Menurut Desa, 2020/ <i>Rice Field and Non-Paddy Land Area by Village, 2020</i>	100
5.1.4	Luas Areal Tanaman Perkebunan Menurut Kecamatan dan Jenis Tanaman di Kecamatan Wonotirto (Ribu ha), 2019 dan 2020/ <i>Planted Area of Estate Crops by Subdistrict and Type of Crops in Wonotirto Subdistrict (Thousands ha), 2019 and 2020</i>	101

5.2	TANAMAN BAHAN MAKANAN	
	FOOD CROPS	
5.2.1	Luas Tanam Luas Panen Tanaman Bahan Pangan Kecamatan Wonotirto, 2020/ <i>New Plantation Area , Harvested Plants of Food stuffs in Wonotirto Subdistrict, 2020</i>	102
5.2.2	Produksi Buah-buahan Menurut Jenis Tanaman Di Kecamatan Wonotirto, 2019 dan 2020/ <i>Plant fruits that Produce and Production in Wonotirto Subdistrict, 2019 and 2020</i>	103
5.2.3	Luas Panen dan Produksi Tanaman Sayuran Menurut Jenis Tanaman di Kecamatan Wonotirto, 2020/ <i>Harvest Area Of Vegetable Plant And Production Of Vegetables By Kind Of Plant In Wonotirto Subdistrict, 2020</i>	104
5.2.4	Produksi Perkebunan Menurut Jenis Tanaman Di Kecamatan Wonotirto, 2019 dan 2020/ <i>Production of Estate by Type of Crops in Wonotirto Subdistrict, 2019 and 2020</i>	105
5.2.5	Sasaran Kelas Kelompok Tani/ Nelayan Pelaksana Insus Menurut Kecamatan, 2020/ <i>Targets of Farmers Group/ Fishermen Executor of the Insus by Sub District, 2020</i>	106
5.3	PETERNAKAN	
	ANIMAL HUSBANDRY	
5.3.1	Populasi Ternak Unggas dan Aneka Ternak Menurut Desa Di Kecamatan Wonotirto, 2020/ <i>Livestock Poultry Population and Livestock Variety of Wonotirto Subdistrict , 2020</i>	107
5.3.2	Produksi Telor Menurut Jenis Unggas, 2020/ <i>Egg Production by Type of Poultry, 2020</i>	109
5.4	PERIKANAN/	
	FISHERIES	
5.4.1	Budidaya Perikanan di Kecamatan Wonotirto, 2016 –2020/ <i>Fishery Cultivation in Wonotirto Subdistrict, 2016-2020</i>	110
6.	INDUSTRI DAN ENERGI	
	INDUSTRY AND ENERGY	

6.1.1	Banyaknya Industri Kecil dan Mikro Menurut Jenis Bahan Baku Kecil & Makro, 2016-2020/ <i>Number of Small and Micro Industries by Type of Small & Macro Raw Materials, 2016-2020</i>	116
6.2.1	Banyaknya Keluarga Menurut Desa/Kelurahan dan Jenis Pengguna Listrik di Kecamatan Wonotirto, 2020/ <i>Number of Families by Village / Kelurahan and Types of Electricity Users in Wonotirto District, 2020</i>	117
6.2.2	Banyaknya Desa/Kelurahan Menurut Keberadaan Penerangan Jalan Utama Desa/Kelurahan di Kecamatan Wonotirto, 2018, 2019 dan 2020/ <i>Number of Villages / Village According to the Existence of Village / Kelurahan Main Street Lighting in Wonotirto District, 2018, 2019 dan 2020</i>	118
6.3.1	Banyaknya Desa/Kelurahan Menurut Jenis Bahan Bakar untuk Memasak yang Digunakan Oleh Sebagian Besar Keluarga di Kecamatan Wonotirto 2018, 2019 dan 2020/ <i>Number of Villages / Village by Type of Fuel for Cooking Used by Most Families in Wonotirto District 2018, 2019 dan 2020</i>	119
6.4.1	Banyaknya Desa/Kelurahan Menurut Sumber Air Minum Sebagian Besar Keluarga di Kecamatan Wonotirto 2018, 2019 dan 2020/ <i>Number of Villages / Villages According to Source of Drinking Water Most of the Families in Wonotirto District 2018, 2019 and 2020</i>	120
6.4.2	Banyaknya Embung Desa Menurut Desa/Kelurahan di Kecamatan Panggunrejo 2018, 2019 dan 2020/ <i>Number of Village Embungs by Village / Village in Wonotirto Subdistrict, 2018, 2019 and 2020</i>	121
7.	PARIWISATA/ TOURISM	
7.1.1	Perusahaan Akomodasi Hotel dan Tempat Hiburan Wisata PerDesa, 2020/ <i>Company's hotel accommodation and Place of Entertainment Tourism Per Village, 2020</i>	126
7.1.2	Jumlah Rumah Makan/Restoran Di Kecamatan Wonotirto, 2017-2020/ <i>Number of Restaurants in Wonotirto Subdistrict, 2017-2020</i>	127
7.1.3	Daftar Nama dan Alamat Potensi Objek Wisata Di Kecamatan Wonotirto, 2020/ <i>List of Names and Addresses of Potential Tourism Objects in the District of Wonotirto, 2020</i>	128
8.	TRANSPORTASI DAN KOMUNIKASI/ TRANSPORTATION/ COMMUNICATION	
8.1.1	Sarana Transportasi Antar Desa/Kelurahan Menurut Desa/Kelurahan di Kecamatan Wonotirto, 2020/ <i>Inter-Village / Village Transportation Facilities According to Village / Village in Wonotirto District, 2020</i>	133

8.1.2	Kondisi Jalan Darat Antar Desa/Kelurahan Menurut Desa/Kelurahan di Kecamatan Wonotirto, 2020/ <i>Condition of Inter-Village / Village Land Roads According to the Village / Kelurahan in Wonotirto District, 2020</i>	134
8.2.1	Jumlah Menara dan Operator Layanan Komunikasi Telepon Seluler Serta Kondisi Sinyal Telepon Seluler Menurut Desa/Kelurahan di Kecamatan Wonotirto, 2020/ <i>Number of Towers and Cellular Telephone Communication Service Operators and Cellular Signal Conditions by Village / Village in Wonotirto District, 2020</i>	135
8.2.2	Keberadaan Kantor Pos/Pos Pembantu/Rumah Pos dan Perusahaan/Agen Jasa Ekspedisi Swasta Menurut Desa/Kelurahan di Kecamatan Wonotirto, 2020/ <i>Existence of Post Offices / Auxiliary Posts / Post Houses and Companies / Private Expedition Agencies by Village / Village in Wonotirto District, 2020</i>	136
9.	PERBANKAN, KOPERASI DAN HARGA-HARGA/ <i>BANKING, COOPERATION AND PRICES</i>	
9.1	Banyaknya Koperasi Yang Masih Aktif Menurut Desa/Kelurahan Dan Jenis Koperasi Di Kecamatan Wonotirto, 2020/ <i>Number Of Cooperatives Still Active By Village / Kelurahan And Types Of Cooperatives In Wonotirto Di strict, 2020</i>	140
9.2	Banyaknya Sarana Lembaga Keuangan Yang Beroperasi Menurut Desa/Kelurahan dan Jenisnya di Kecamatan Wonotirto, 2020/ <i>Number of Financial Institution Facilities Operating by Village / Village and its Types in Wonotirto District, 2020</i>	141
9.3	Wajib Pajak Terdaftar di Kecamatan Wonotirto sd Desember 2020/ <i>Registered Taxpayer in Sub-district until December 2020</i>	142
10.	PERDAGANGAN/ <i>TRADE</i>	
10.1	Banyaknya Sarana dan Prasarana Ekonomi Menurut Desa/Kelurahan dan Jenisnya di Kecamatan Wonotirto, 2020/ <i>Number of Economic Facilities and Infrastructure by Village / Village and its Types in Wonotirto District, 2020</i>	146

DAFTAR GAMBAR

LIST OF FIGURES

	Halaman Page
1.1 Rata-Rata Per Stasiun Pengamatan Hari Hujan Januari–Desember, 2020/ <i>Average per Station Observation Rainy Days and Rainfall January – December, 2020</i>	5
1.2 Persentase Luas Wilayah Terhadap Luas Kecamatan Per Desa (persen), 2020/ <i>Percentage of Area Towards Broad Subdistrict Per Village(percen) 2020</i>	6
1.3 Jarak Desa Ke Ibukota Kecamatan Menurut Desa/Kelurahan (km), 2020/ <i>Distance of Village to Capital Subdistrict by Village(km),2020</i>	7
3.1 Penduduk Menurut Jenis Kelamin dan desa/kelurahan (ribu jiwa), 2020/ <i>Population by Gender and villages, 2020 (thousand people)</i>	26
4.1 Banyaknya Fasilitas Pendidikan di Kecamatan Wonotirto,2020/ <i>Number of Educational Facilities in Wonotirto Subdistrict,2020</i>	35
4.2 Banyaknya Fasilitas Kesehatan di Kecamatan Wonotirto,2020/ <i>Number of Medical Facilities in Wonotirto Subdistrict,2020</i>	36
5.1 Populasi Ternak menurut jenis ternak, 2020 (ribu ekor)/ <i>Livestock Population by type of livestock, 2020 (housand tails)</i>	97
6.1 Banyaknya Keluarga Menurut Desa/Kelurahan dan Jenis Pengguna Listrik di Kecamatan Wonotirto, 2020/ <i>Number of Families by Village / Kelurahan and Types of Electricity Users in Wonotirto District, 2020</i>	114
8.1 Jumlah Menara dan Operator Layanan Komunikasi Telepon Seluler Serta Kondisi Sinyal Telepon Seluler Menurut Desa/Kelurahan di Kecamatan Wonotirto, 2020/ <i>Number of Towers and Cellular Telephone Communication Service Operators and Cellular Signal Conditions by Village / Village in Wonotirto District, 2020</i>	132


BAB

Chapter

01

GEOGRAFI DAN IKLIM

Geography and Climate



Uraian**Description**

Kecamatan Wonotirto merupakan satu dari dua puluh dua kecamatan yang membagi habis wilayah administrasi Kabupaten Blitar, dengan batas wilayah sebagai berikut :

- Barat : Kecamatan Bakung dan Kecamatan Kademangan
- Utara : Kecamatan Sutojayan dan Kecamatan Kademangan
- Timur : Kecamatan Wonotirto
- Selatan : Samudera Indonesia

Kecamatan Wonotirto dengan luas wilayah 164,54 km² terbagi menjadi 8 desa. Desa Ngeni merupakan desa terluas diantara 8 desa yang ada di wilayah Kecamatan Wonotirto dengan luas 40,39 km². Sedangkan desa Tambakrejo adalah wilayah terkecil dengan luas wilayah 4,89 km².

1.1. Kondisi Geografi dan Topografi

Kecamatan Wonotirto berada di wilayah Kabupaten Blitar bagian selatan, yaitu sebelah utara Sungai Brantas yang membelah Kabupaten Blitar menjadi dua bagian Wilayah Kabupaten Blitar bagian utara mempunyai struktur tanah yang subur dibandingkan dengan wilayah Kabupaten Blitar bagian selatan.

Desa Tambakrejo merupakan desa yang terjauh dari ibu kota kecamatan sejauh 16 Km. Keberadaan desa dengan kantor Kabupaten Blitar rata-rata 25 Km

Wonotirto Sub-district is one of twenty-two sub-districts which divide up the administrative area of Blitar Regency, with regional boundaries as follows:

- *West: Bakung District and Kademangan District*
- *North: Sutojayan District and Kademangan District*
- *East : District Wonotirto*
- *South : Indonesian Ocean*

Wonotirto District with an area of 164.54 km² is divided into 8 villages. Ngeni Village is the largest village among 8 villages in the Wonotirto District with an area of 40.39 km². Meanwhile, Tambakrejo village is the smallest area with an area of 4.89 km².

1.1. Geographical and Topographic Conditions

Wonotirto District is located in the southern part of Blitar Regency, which is north of the Brantas River which divides Blitar Regency into two parts. The northern part of Blitar Regency has a fertile soil structure compared to the southern part of Blitar Regency.

Tambakrejo village is the farthest village from the sub-district capital as far as 16 Km. The existence of villages with Blitar Regency offices is an average of 25 Km and Tambakrejo

GEOGRAPHIC AND CLIMATE

dan Desa Tambakrejoyang ter-jauh jaraknya yaitu 35 Km.

1.2. Iklim

Kecamatan Wonotirto berada di sebelah selatan garis khatulistiwa, maka sama dengan wilayah lain di Indonesia yang mempunyai perubahan musim sebanyak 2 jenis musim pada setiap tahunnya, yaitu musim penghujan dan musim kemarau. Bulan Nopember sampai dengan bulan Mei adalah musim penghujan dan musim kemarau biasanya pada bulan Juni sampai dengan bulan Oktober.

Curah hujan di suatu tempat antara lain dipengaruhi oleh keadaan geografi dan perputaran/pertemuan arus udara. Oleh ka-rena itu jumlah curah hujan beragam menurut bulan dan letak stasiun pengamat. Data yang diperoleh dari Dinas PU Binamarga dan Pengairan Kabupaten Blitar menyatakan jumlah stasiun pengamat curah hujan sejumlah 37 stasiun pengamat yang tersebar di seluruh wilayah Blitar.

Data yang terekam di stasiun pengamatan Kali Kuning tersebut menyimpulkan bahwa selama tahun 2020 Kecamatan Wonotirto diguyur hujan selama 111 hari atau 3 bulan dengan rata-rata curah hujan 33.31mm/hari.

Village which is the farthest away is 35 Km.

1.2. Climate

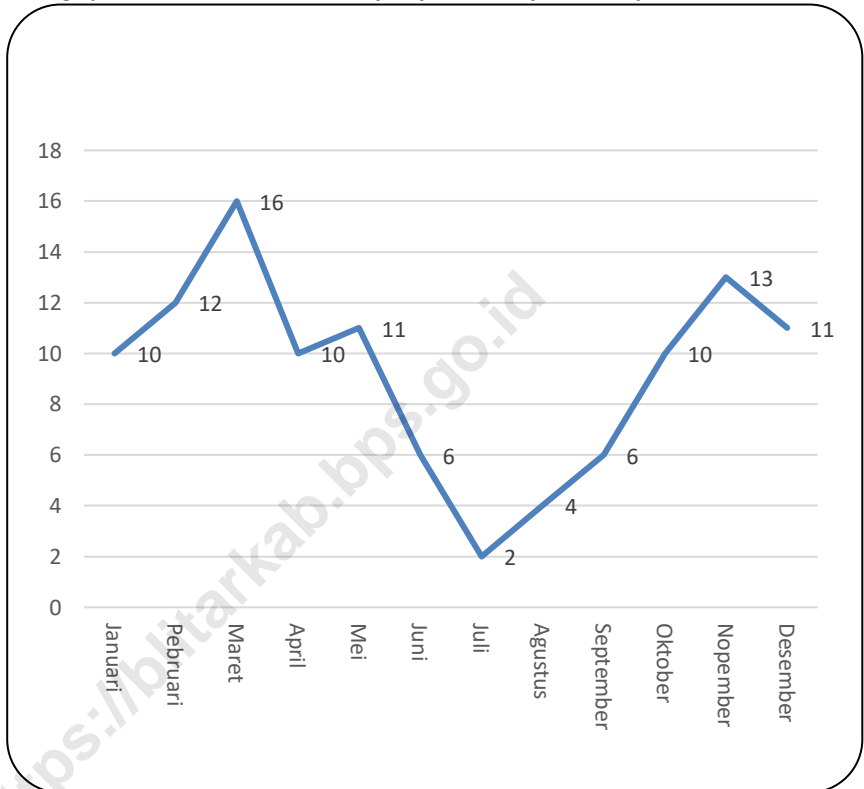
Wonotirto Sub-district is located south of the equator, so it is the same as other areas in Indonesia which have a seasonal change of 2 types of seasons each year, namely the rainy season and the dry season. November to May is the rainy season and the dry season is usually from June to October.

Rainfall in a place is influenced by, among other things, geographical conditions and the rotation / confluence of air currents. Therefore, the amount of rainfall varies according to the month and the location of the observer station. Data obtained from the Office of Public Works for Binamarga and Irrigation of Blitar Regency states that there are 37 observer stations scattered throughout the Blitar area.

The data recorded at the Kali Kuning observation station concluded that during 2020 the Wonotirto District was rained for 111 days or 3 months with an average rainfall of 33.31 mm/day.

Gambar / Figure1.1

Rata-Rata Per Stasiun Pengamatan Hari Hujan Januari–Desember, 2020
 Average per Station Observation Rainy Days and Rainfall January – December, 2020

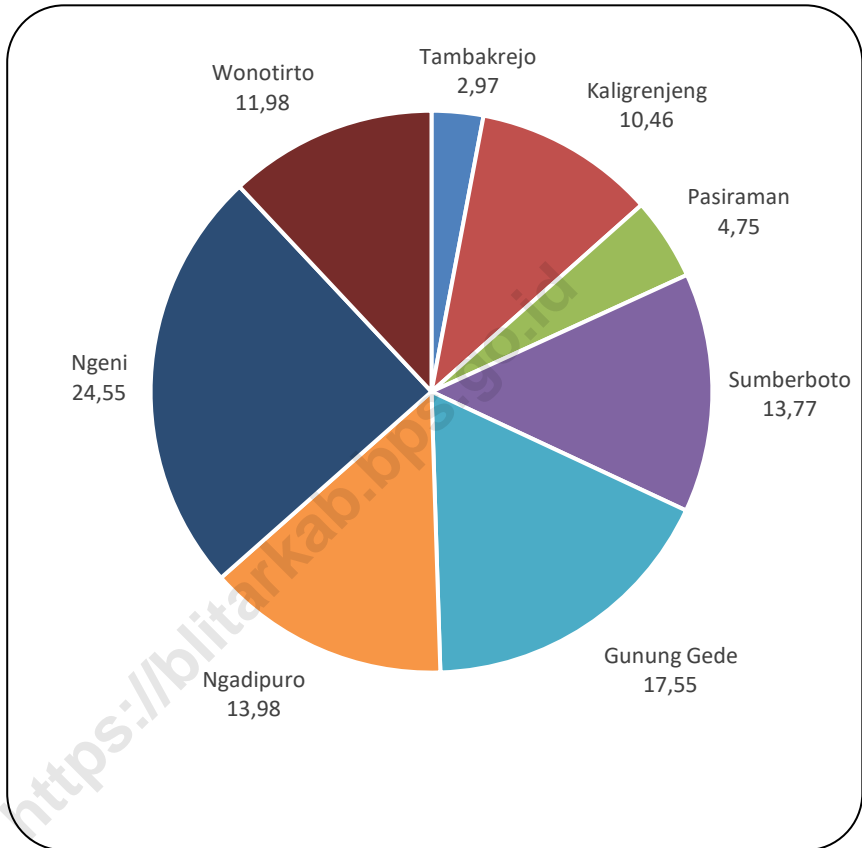


Jumlah Stasiun Amatan : 1

Sumber : Dinas PU Bina Marga dan Pengairan Kab. Blitar

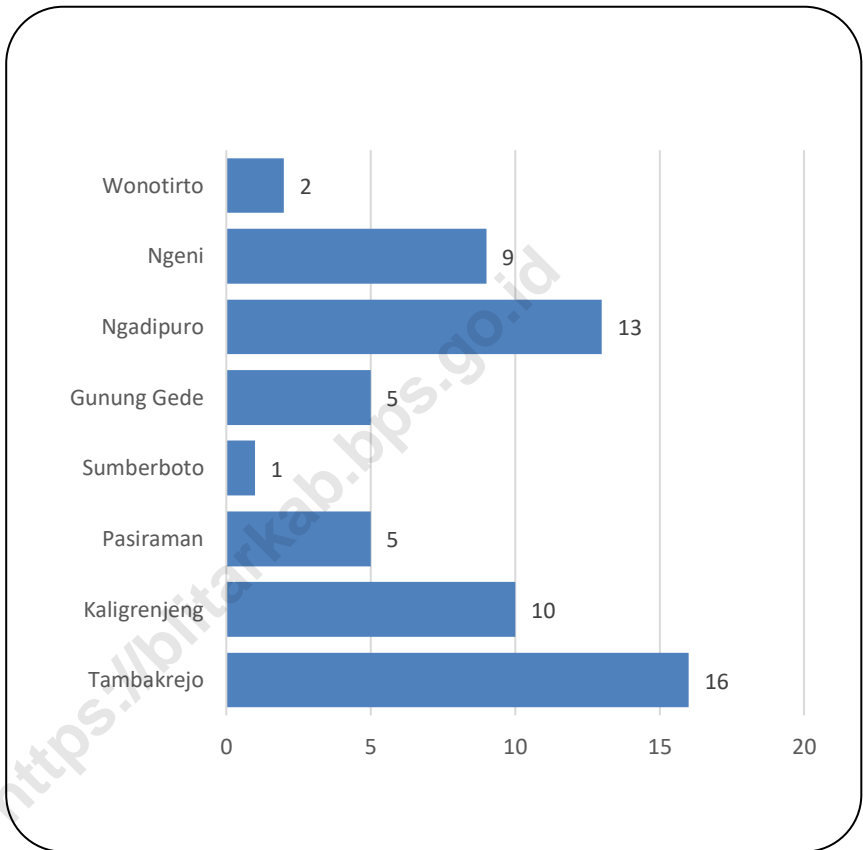
Source : Department of Public Works and Spatial Planning Blitar Regency

Gambar / Figure 1.2
Persentase Luas Wilayah Terhadap Luas Kecamatan Per Desa (persen), 2020
Percentage of Area Towards Broad Subdistrict Per Village (persen) 2020



Sumber : Data Desa
Source : Village Data

Gambar /Figure1.3
Jarak Desa Ke Ibukota Kecamatan Menurut Desa/Kelurahan (km), 2020
Distance of Village to Capital Subdistrict by Village(km),2020



Sumber: BPS, Pendataan Potensi Desa (Podes) 2020

GEOGRAPHIC AND CLIMATE

Tabel : 1.1.1 Status Pemerintahan Desa/Kelurahan di Kecamatan Wonotirto, 2020
Table
Status of Village/Urban Government in Wonotirto Subdistrict, 2020

Desa/ Kelurahan <i>Village</i>	Desa / <i>Village</i>	Kelurahan/ <i>Urban Village</i>	UPT	Nagari
(1)	(2)	(3)	(4)	(5)
001. Tambakrejo	1	-	-	-
002. Kaligrenjeng	1	-	-	-
003. Pasiraman	1	-	-	-
004. Sumberboto	1	-	-	-
005. Gunung Gede	1	-	-	-
006. Ngadipuro	1	-	-	-
007. Ngeni	1	-	-	-
008. Wonotirto	1	-	-	-
Kecamatan Wonotirto <i>Wonotirto Subdistrict</i>	8	-	-	-

Sumber: BPS, Pendataan Potensi Desa (Podes) 2020

**Tabel : 1.1.2 Jarak Desa Ke Ibukota Kecamatan dan Kabupaten Menurut
Desa, 2020**
*Distance of Village to Capital Subdistrict and
Regency 2020*

Desa/ Kelurahan <i>Village</i>	Jarak Ke Kantor[Km ²] <i>Distance to Office</i>	
	Kecamatan <i>Subdistrict</i>	Kabupaten <i>Regency</i>
[1]	[2]	[3]
001. Tambakrejo	16	35
002. Kaligrenjeng	10	32
003. Pasiraman	5	25
004. Sumberboto	1	18
005. Gunung Gede	5	26
006. Ngadipuro	13	23
007. Ngeni	9	23
008. Wonotirto	2	20

Sumber: BPS, Pendataan Potensi Desa (Podes) 2020

Sumber: BPS, Pendataan Potensi Desa (Podes) 2018

GEOGRAPHIC AND CLIMATE

Tabel : 1.1.3 Letak Wilayah Menurut Desa Tahun 2018
Table Location Area by Village Year 2018

Desa/ Kelurahan Village	Dalam	Tepi	Luar Kawasan Hutan
	Kawasan Hutan <i>In Forest Area</i>	Kawasan Hutan Edge of Forest <i>Area</i>	<i>Outside of Forest Area</i>
[1]	[2]	[3]	[4]
001. Tambakrejo	-	1	-
002. Kaligrenjeng	-	1	-
003. Pasiraman	-	-	1
004. Sumberboto	-	-	1
005. Gunung Gede	-	-	1
006. Ngadipuro	-	1	-
007. Ngeni	-	-	1
008. Wonotirto	-	1	-
Kecamatan Wonotirto <i>Wonotirto Subdistrict</i>	-	4	4

Tabel : 1.1.4 Letak Geografis dan Topografi Wilayah Menurut Desa, 2018
 Table Geographic Location and Topography by Village , 2018

Desa/ Kelurahan <i>Village</i>	Letak Geografi <i>Geo. Location</i>		Letak Topografi <i>Topography Location</i>		
	Pesisir <i>Coastal</i>	Bukan Pesisir <i>Non Coastal</i>	Lembah <i>Valleys</i>	Lereng <i>Slopes</i>	Dataran <i>Mainland</i>
[1]	[2]	[3]	[4]	[5]	[6]
001. Tambakrejo	1	-	-	1	-
002. Kaligrenjeng	-	1	-	1	-
003. Pasiraman	-	1	-	-	1
004. Sumberboto	-	1	-	-	1
005. Gunung Gede	-	1	-	-	1
006. Ngadipuro	1	-	-	1	-
007. Ngeni	-	1	-	-	1
008. Wonotirto	-	1	-	1	-
Kecamatan Wonotirto					
<i>Wonotirto Subdistrict</i>	2	6	-	4	4

Sumber: BPS, Pendataan Potensi Desa (Podes) 2018

GEOGRAPHIC AND CLIMATE

Tabel : 1.1.5 Luas Wilayah Menurut Desa, 2020
Table Total Area by Village, 2020

Desa/ Kelurahan Village/Kelurahan (1)	Luas Wilayah Total Area (km ² /sq.km) (2)
001. Tambakrejo	4,89
002. Kaligrenjeng	17,21
003. Pasiraman	7,81
004. Sumberboto	22,66
005. Gunung Gede	28,87
006. Ngadipuro	23,00
007. Ngeni	40,39
008. Wonotirto	19,71
Kecamatan Wonotirto <i>Wonotirto Subdistrict</i>	164.54

Sumber : Data Desa

Source : Village Data

Tabel : 1.2.1 Hari Hujan dan Curah Hujan Januari – Desember Kecamatan Wonotirto, 2020
Table **Rainy Days and Rainfall January- December Wonotirto Subdistrict, 2020**

Bulan Month	Stasiun Stasiun	Jumlah / Total		Rata/Rata / Average	
		Hari Hujan (Hari) Rainy Days	Curah Hujan (Mm) Rainfall	Hari Hujan per jumlah stasiun (Hari)/ Day Rain per number of stations	Curah Hujan per total Hari Hujan (Mm) Rainfall per total rainy days
[1]	[2]	[3]	[4]	[5]	[6]
Januari	1	10	249.00	10	24.90
Pebruari	1	12	388.00	12	32.33
Maret	1	16	511.00	16	31.94
April	1	10	225.00	10	22.50
Mei	1	11	564.00	11	51.27
Juni	1	6	196.00	6	32.67
Juli	1	2	26.00	2	13.00
Agustus	1	4	39.00	4	9.75
September	1	6	151.00	6	25.17
Oktober	1	10	393.00	10	39.30
Nopember	1	13	549.00	13	42.23
Desember	1	11	406.00	11	36.91
Kecamatan Wonotirto Tahun/Year 2020	1	111	3697.00	111	33.31

Catatan/Note :Stasiun Pengamatan Kali kuning (Kecamatan Wonotirto)

Kolom (5) Pembulatan Matematis

Sumber : Dinas PU Bina Marga dan Pengairan Kab. Blitar

Source :Department of Public Works and Spatial Planning Blitar Regency

BAB

Chapter

02

PEMERINTAHAN

Government



Uraian**Description**

Pemerintahan adalah suatu sistem yang mengatur segala kegiatan masyarakat dalam suatu daerah/wilayah/negara yang meliputi segala aspek kehidupan berdasarkan norma-norma tertentu. Pemerintah Daerah merupakan Pimpinan Daerah dan Dewan Perwakilan Daerah. Pimpinan daerah dalam hal ini Bupati bertanggung jawab sebagai eksekutif dan DPRD bertanggung jawab sebagai legeslatif.

Governance is a system that regulates all community activities in a region / region / country covering all aspects of life based on certain norms. Regional Government is the Regional Leader and the Regional Representative Council. The regional leadership, in this case the Regent is responsible as the executive, and the DPRD is responsible as the legislative.

Secara administrative Kecamatan Wonotirto terdiri dari 8 Desa yaitu Desa Tambakrejo, Kaligrenjeng, Pasiraman, Sumberboto, Gunung Gede, Ngadipuro, Ngeni dan Wonotirto.

Administratively, Wonotirto District consists of 8 villages, namely Tambakrejo, Kaligrenjeng, Pasiraman, Sumberboto, Gunung Gede, Ngadipuro, Ngeni and Wonotirto villages.

GOVERNMENT

Tabel : 2.1.1 Indeks Desa Membangun Dirinci Menurut Klasifikasinya, 2020
Table Villages Described Indeks According to Their Classification, 2020

Desa/ Kelurahan <i>Village</i>	Mandiri	Maju	Berkembang
(1)	(2)	(3)	(4)
001. Tambakrejo	-	1	-
002. Kaligrenjeng	-	1	-
003. Pasiraman	-	1	-
004. Sumberboto	-	-	1
005. Gunung Gede	-	1	-
006. Ngadipuro	-	-	1
007. Ngeni	-	1	-
008. Wonotirto	-	1	-
Kecamatan Wonotirto			
<i>Wonotirto Subdistrict</i>			
Tahun/ <i>Year</i> 2020	-	6	2

Sumber : Data Desa
Source : Villages Data

Tabel : 2.1.2 Jumlah Desa di Kecamatan Wonotirto 2016-2020/ Number of Villages/ Kelurahan in Wonotirto Subdistrict, 2016–2020

Tahun/Year	Banyaknya Desa Number of Villages
(1)	(2)
2016	8
2017	8
2018	8
2019	8
2020	8

Sumber/ Source : MFD - BPS Kabupaten Blitar/ MFD - Statistics of Blitar Regency

BAB

Chapter

03

PENDUDUK

Population



Uraian

Data kependudukan utamanya dapat diperoleh melalui Sensus Penduduk, Registrasi Penduduk dan survei kependudukan. Sensus Penduduk adalah suatu kegiatan pengumpulan data kependudukan terhadap seluruh penduduk di suatu wilayah dalam suatu waktu tertentu. Kegiatan tersebut dilakukan setiap sepuluh tahun sekali pada tahun yang berakhir angka 0. Pencacanya dilakukan secara serentak terhadap seluruh penduduk dan keterangan kependudukan yang dikumpulkan dirinci selengkap-lengkapnyanya, hingga data yang dihasilkan mampu memberikan gambaran sampai di wilayah terkecil, yaitu unit wilayah pemerintahan terkecil desa/kelurahan. Hasil sensus penduduk selain berguna untuk mengetahui jumlah penduduk secara keseluruhan pada waktu tertentu berdasarkan umur jenis kelamin dan sebagainya, juga berguna sebagai data dasar angka proyeksi penduduk.

Registrasi penduduk adalah suatu kegiatan pencatatan rutin setiap kejadian yang terjadi pada seluruh penduduk yaitu kelahiran, kematian dan perpindahan. Dengan registrasi penduduk yang baik dan benar akan segera diketahui jumlah penduduk yang terdapat dalam suatu wilayah.

Angka registrasi penduduk biasanya diterbitkan dua kali dalam setahun, yaitu registrasi penduduk

Description

Population data can mainly be obtained through Population Censuses, Population Registration and population surveys. Population Census is an activity of collecting population data for all residents in an area at a certain time. This activity is carried out every ten years in the year ending with the number 0. The census is carried out the entire population and population information collected in full detail, so that the data produced is able to provide an overview up to the smallest area, namely the smallest administrative unit of a village / kelurahan. The results of the population census are not only useful for knowing the total population at a certain time based on age, sex and so on, is also useful as a base data for population projections.

Population registration is a routine recording activity of every event that occurs in the entire population, namely births, deaths and movements. With good and correct population registration, it will be immediately known the number of residents in an area.

Population registration figures are usually published twice a year, namely mid-year population registration

POPULATION

pertengahan tahun dan registrasi penduduk akhir tahun. Perbedaan mendasar antara data kependudukan hasil sensus penduduk dan hasil registrasi adalah bahwa sensus penduduk bersifat *de facto* sedangkan yang dihasilkan dari registrasi bersifat *de jure*.

Survei kependudukan adalah suatu kegiatan pengumpulan data kependudukan yang dilaksanakan dengan menggunakan teknik sampel tertentu, dan jenis data yang dikumpulkan tergantung dengan jenis surveinya. Survei kependudukan yang dilakukan BPS adalah Survei Angkatan Kerja Nasional (Sakernas) dan Survei Sosial Ekonomi Nasional (Susenas)

and year-end population registration. The fundamental difference between population data resulting from population censuses and registration results is that population censuses are de facto whereas those generated from registration are de jure.

Population survey is a population data collection activity that is carried out using a specific sample technique and the type of data collected depends on the type of survey. The population surveys conducted by BPS are the National Labor Force Survey (Sakernas) and the National Socio-Economic Survey (Susenas)

PENDUDUK

Kesejahteraan penduduk merupakan sasaran utama dari pengembangan sebagaimana terdapat dalam Rencana Pembangunan Jangka Menengah (RPJM). Sasaran ini tidak mungkin tercapai bila pemerintah tidak dapat memecahkan masalah kependudukan; seperti besarnya jumlah penduduk dan tidak meratanya penyebaran penduduk.

Berbagai usaha untuk menekan laju pertumbuhan penduduk yang tinggi yang telah dilakukan pemerintah melalui berbagai program Keluarga Berencana (KB) yang dimulai awal tahun 1970 an. Begitu pula usaha-usaha yang mengarah pada pemerataan penyebaran penduduk telah dilakukan dengan cara memindahkan penduduk Pulau Jawa

POPULATION

The welfare of the population is the main target of development as stipulated in the Medium Term Development Plan (RPJM). This goal cannot be achieved if the government is unable to solve population problems; such as the large number of people and the unequal distribution of the population.

Various attempts to suppress the high rate of population growth have been carried out by the government through various family planning (KB) programs that began in the early 1970s. Likewise, efforts aimed at equitable distribution of the population have been carried out by moving the inhabitants of Java Island out

keluar Pulau Jawa melalui program transmigrasi.

Sensus penduduk dilaksanakan setiap sepuluh tahun sekali, guna memenuhi kebutuhan data kependudukan, pada setiap tahun dihitunglah proyeksi penduduk. Proyeksi penduduk bisa maju untuk beberapa tahun kedepan dan juga bisa mundur sampai sensus penduduk sebelumnya.

Penduduk Kecamatan Wonotirto pada tahun 2020 menurut hasil Sensus Penduduk mencapai 37.920 jiwa, terdiri dari 19.334 jiwa penduduk laki-laki dan 18.586 jiwa penduduk perempuan, dengan sex ratio sebesar 104 persen yang berarti dalam 100 jiwa penduduk perempuan ada sebanyak 104 jiwa penduduk laki-laki.

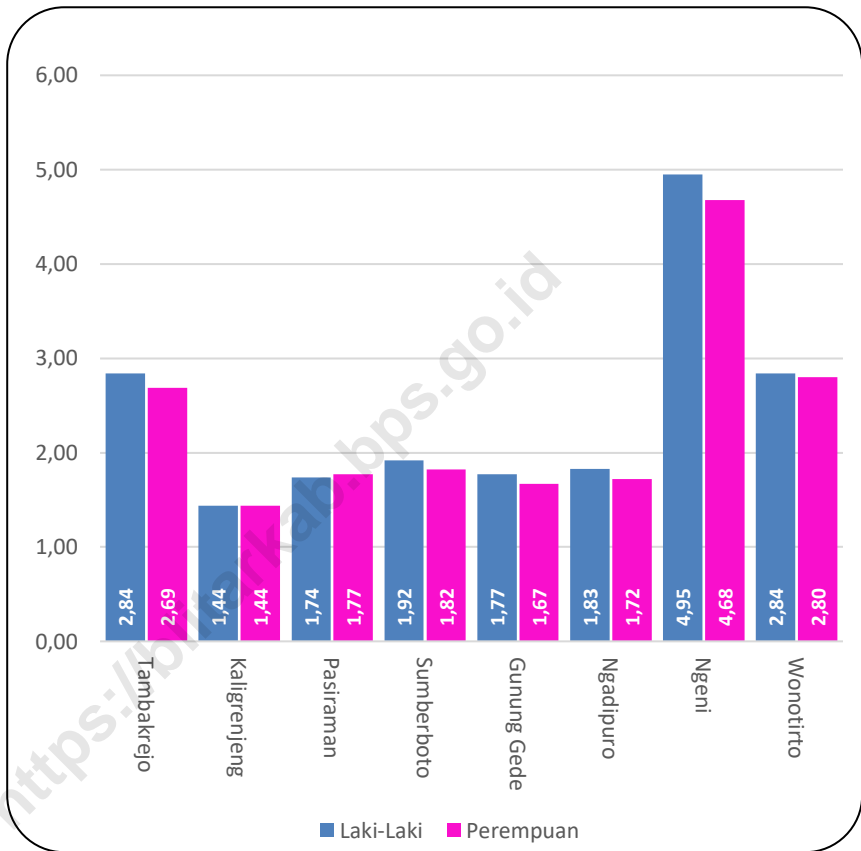
of Java through the transmigration program.

The population census is carried out every ten years, in order to meet the needs of population data, each year a population projection is calculated. The population projection can be advanced for the next few years and also can go back to the previous population census.

The population of Wonotirto District in 2020 according to the results of the Population Census reached 37,920 people, consisting of 19,334 male residents and 18,586 female residents, with a sex ratio of 104 percent which means that in 100 female residents there are 104 male residents.

POPULATION

Gambar / Figures 3.1
Penduduk Menurut Jenis Kelamin dan desa/kelurahan (ribu jiwa), 2020
Population by Gender and villages, 2020 (thousand people)



Sumber/Source :BPS, Sensus Penduduk 2020/BPS-Statistics Indonesia, 2020 Population Census

3.1 PENDUDUK POPULATION

Tabel 3.1.1 Penduduk, Distribusi Persentase Penduduk, Kepadatan Penduduk, Rasio Jenis Kelamin Menurut Desa/Kelurahan di Kecamatan Wonotirto, 2020
Population, Population Growth Rate, Percentage Distribution of Population, Population Density, Sex Ratio by Village/Kelurahan in Subdistrict Wonotirto, 2020

Desa/ Kelurahan <i>Village/Kelurahan</i>	Penduduk (ribu) ¹ <i>Population (thousand)¹</i>	Persentase Penduduk <i>Percentage of Total Population</i>
(1)	(2)	(3)
001. Tambakrejo	5.53	14.57
002. Kaligrenjeng	2.88	7.59
003. Pasiraman	3.51	9.25
004. Sumberboto	3.74	9.86
005. Gunung Gede	3.44	9.08
006. Ngadipuro	3.55	9.37
007. Ngeni	9.63	25.40
008. Wonotirto	5.64	14.88
Kecamatan Wonotirto <i>Wonotirto Subdistrict</i>	37.92	100.00

POPULATION

Lanjutan Tabel 3.1.1/ *Continued Table 3.1.1*

Desa/Kelurahan <i>Village/ Kelurahan</i>	Kepadatan Penduduk per km <i>Population Density per sq.km</i>	Rasio Jenis Kelamin <i>Population Sex Ratio</i>
[1]	[4]	[5]
001. Tambakrejo	1130	106
002. Kaligrenjeng	167	100
003. Pasiraman	449	98
004. Sumberboto	165	105
005. Gunung Gede	119	106
006. Ngadipuro	154	107
007. Ngeni	238	106
008. Wonotirto	286	102
Kecamatan Wonotirto <i>Wonotirto Subdistrict</i>	230	104

Catatan/Note :1. Hasil SP2020 (September)/*The result of the 2020 Population Census (September)*
2. Luas Desa/Kelurahan berdasarkan Desa/Kelurahan/*Village/Kelurahan are based on
Village/Kelurahan*

Sumber/Source :BPS dan Desa/Kelurahan

Tabel **3.1.2** **Jumlah Penduduk Menurut Kelompok Umur dan Jenis Kelamin di Kecamatan Wonotirto, 2020**
Table **Population by Age Group and Sex in Subdistrict Wonotirto, 2020**

Kelompok Umur <i>Age</i>	Jenis Kelamin/Sex		
	Laki-Laki <i>Male</i>	Perempuan <i>Female</i>	Jumlah <i>Total</i>
(1)	(2)	(3)	(4)
0-14	3 816	3 609	7 425
15-64	13 562	13 144	26 706
65+	1 956	1 833	3 789
Kecamatan Wonotirto Wonotirto Subdistrict	19 334	18 586	37 920

Catatan/Note : Hasil Perapihan Umur dari Data Administrasi Kependudukan dan Sensus Penduduk 2020 (September)/ *The Result of Smoothed Single Year of Age from Population Administration Data And the 2020 Population Census (September)*

Sumber/Source :BPS, Sensus Penduduk 2020/BPS-Statistics Indonesia, 2020 *Population Census*

POPULATION

Tabel 3.1.3 **Jumlah Penduduk Menurut Desa/Kelurahan dan Jenis Kelamin di Kecamatan Wonotirto (dalam Ribu Jiwa), 2020**
Table **Population by Village and Sex in Subdistrict Wonotirto (in Thousand People), 2020**

Desa/ Kelurahan <i>Village/Kelurahan</i>	Laki-Laki <i>Male</i>	Perempuan <i>Female</i>	Jumlah <i>Total</i>
(1)	(2)	(3)	(4)
001. Tambakrejo	2.84	2.69	5.53
002. Kaligrenjeng	1.44	1.44	2.88
003. Pasiraman	1.74	1.77	3.51
004. Sumberboto	1.92	1.82	3.74
005. Gunung Gede	1.77	1.67	3.44
006. Ngadipuro	1.83	1.72	3.55
007. Ngeni	4.95	4.68	9.63
008. Wonotirto	2.84	2.80	5.64
Kecamatan Wonotirto Wonotirto Subdistrict	19.33	18.59	37.92

Sumber/Source :BPS, Sensus Penduduk 2020/BPS-Statistics Indonesia, 2020 Population Cencus

BAB

Chapter

04

SOSIAL DAN KESEJAHTERAAN RAKYAT

Social And People Welfare



Uraian	Description
<p>Kondisi dan perkembangan sosial di Kabupaten Blitar dapat dipantau melalui indikator agama kesehatan keamanan yang ada pada masyarakat karena hal tersebut mencerminkan adanya hubungan dan toleransi yang saling terkait. Sesuai amanah Undang-Undang Dasar 1945 pasal 31 bahwa setiap warga negara berhak mendapatkan pendidikan karena merupakan dasar sumber daya manusia sebagai tiang kekuatan negara Republik Indonesia</p>	<p><i>Social conditions and developments in Blitar Regency can be monitored through religious health and security indicators that exist in the community because this reflects the existence of interrelated relationships and tolerance. In accordance with the mandate of the 1945 Constitution Article 31 that every citizen has the right to education because it is the basis of human resources as the pillar of power of the Republic of Indonesia.</i></p>

4.1 Pendidikan

Peningkatan partisipasi sekolah dapat ditingkatkan dengan keseimbangan penyediaan sarana fisik pendidikan dan peningkatan tenaga pengajar baik kualitas maupun kuantitasnya. Fasilitas pendidikan dari TK/RA yang tercatat dalam bab ini bersumber dari Dinas Pendidikan Kabupaten Blitar dan Kemendikbud Kabupaten Blitar. Sedangkan pendidikan setingkat SD, SLTP DAN SLTA yang tercatat pada bab ini diambil dari pendataan Potensi Desa (Podes) 2019

Salah satu program pemerintah dalam bidang pendidikan adalah meningkatkan mutu dasar sumber daya manusia dari usia dini untuk itu sudah seharusnya warga negara yang berusia sekolah 0 – 17 Tahun harus mengenyam pendidikan dasar SD – SLTP. Untuk mengukur indikator pembangunan manusia tidak luput harus menggunakan

4.1 Education

Increasing school participation can be increased by balancing the provision of physical education facilities and increasing the quality and quantity of teaching staff. The educational facilities of TK / RA listed in this chapter are sourced from the Blitar Regency Education Office and the Blitar Regency Ministry of Religion. Meanwhile, education at the elementary, junior high and high school levels recorded in this chapter is taken from the 2019 Village Potential data collection (Podes).

One of the government programs in the field of education is to improve the basic quality of human resources from an early age. Therefore, citizens aged 0-17 years old should receive primary school - junior high school education. To measure human development indicators, it is also necessary to use basic education data as

SOCIAL AND PEOPLE WELFARE

data dasar pendidikan sebagai tolok ukur dalam membuat kebijakan perencanaan dimasa mendatang dan sebagai bahan evaluasi pembangunan yang telah dilaksanakan.

4.2 Kesehatan

Tersedianya sarana kesehatan dan tenaga kesehatan yang memadai merupakan wujud pelayanan kesehatan pada masyarakat. Dalam bab ini terdapat tabel jumlah fasilitas kesehatan jumlah tenaga kesehatan dengan sumber data Puskesmas Wonotirto. Juga terdapat data penderita gizi buruk di Kecamatan Wonotirtoyang bersumber dari pendataan Potensi Desa (Podes) tahun 2017, 2018 dan 2019.

4.3 Agama

Agama merupakan keyakinan terhadap Tuhan Yang Maha Esa yang harus dimiliki oleh setiap manusia. Di Indonesia, ada enam agama yang diakui oleh negara. Agama-agama yang diakui oleh negara adalah Islam, Kristen, Katolik, Hindu, Budha, dan juga Konghucu. Keenam agama harus hidup berdampingan di masyarakat dengan prinsip toleransi antarumat beragama.

4.4 Sosial dan Lainnya

Pada bab ini juga ditampilkan jumlah kejadian bencana alam beserta korban jiwa dan Keberadaan Fasilitas/Upaya Antisipasi/Mitigasi Bencana Alam Menurut Desa di Kecamatan Wonotirto yang bersumber dari pendataan Potensi Desa (Podes) 2020.

a benchmark in making future planning policies and as material for evaluating the development that has been implemented.

4.2 Health

The availability of adequate health facilities and health personnel is a form of health services for the community. In this chapter, there is a table of the number of health facilities, the number of health workers, with data from the Wonotirto Health Center. There is also data on malnutrition sufferers in Wonotirto District which is sourced from the Village Potential (Podes) data collection in 2017, 2018 and 2019.

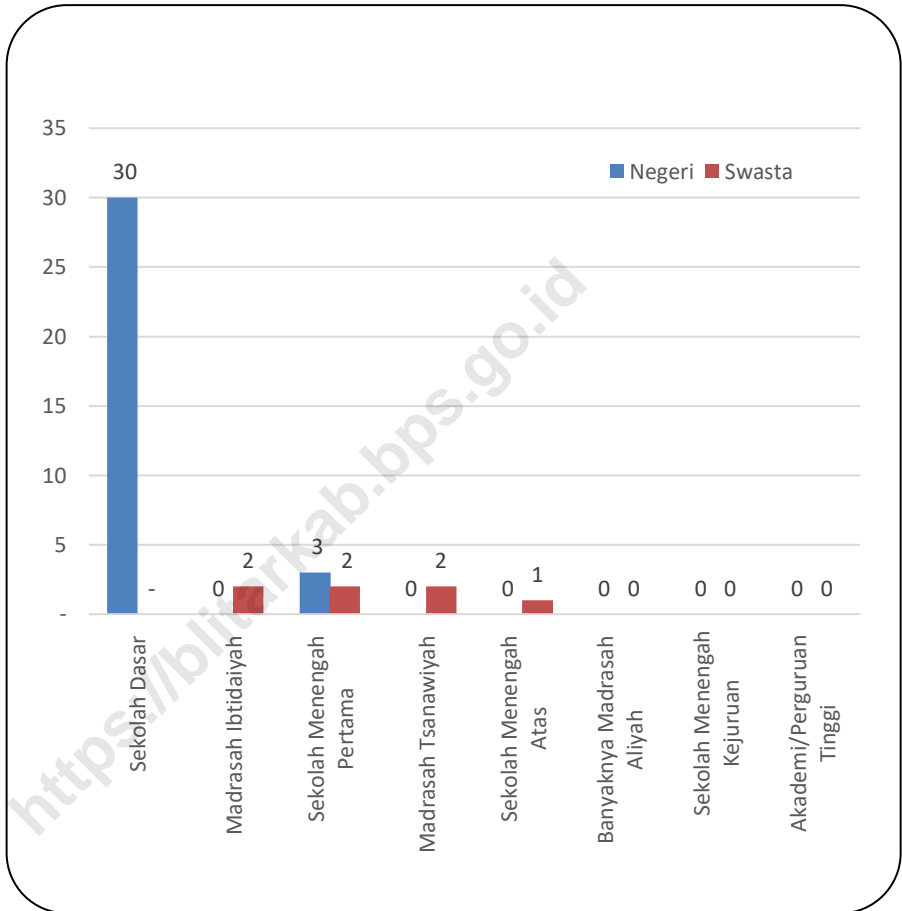
4.3 Religion

Religion is a belief in God Almighty that must be owned by every human being. In Indonesia, there are six religions recognized by the state. The religions recognized by the state are Islam, Christianity, Catholicism, Hinduism, Buddhism, and Confucianism. The six religions must coexist in society with the principle of tolerance among religious believers.

4.4 Social and Others

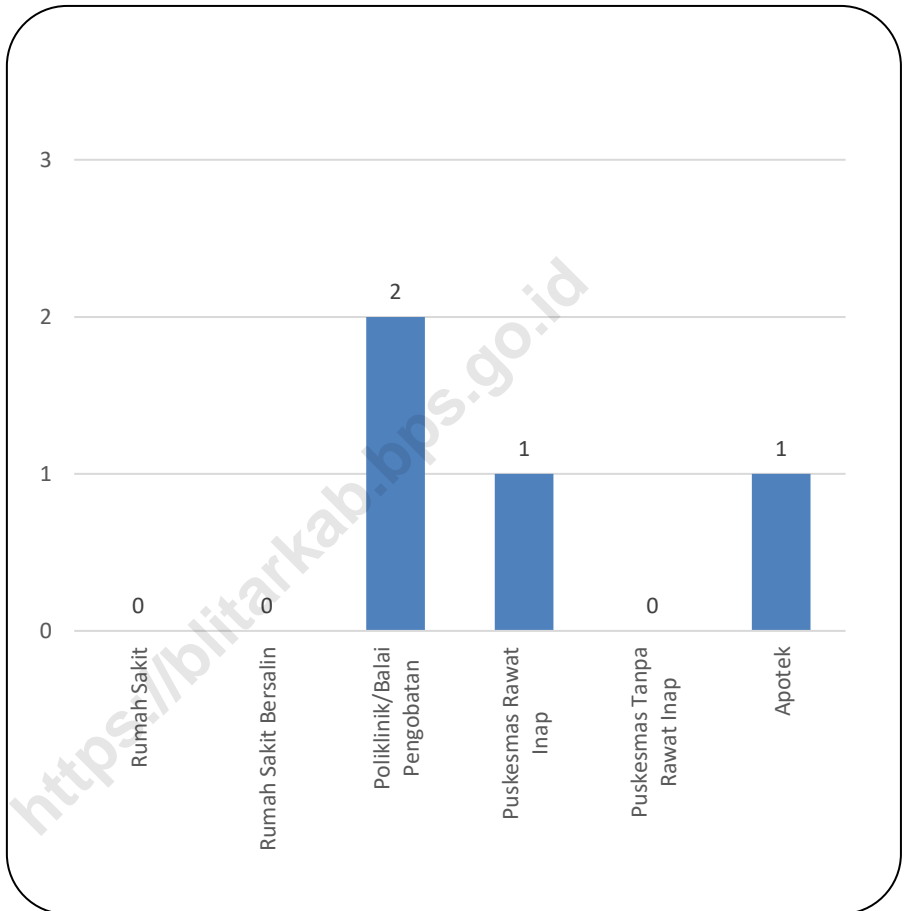
This chapter also displays the number of natural disasters and casualties and the existence of facilities / efforts to anticipate / mitigate natural disasters according to villages / sub-districts in Wonotirto sub-district which were sourced from the 2020 Village Potential (Podes) data collection.

Gambar /Figure 4.1
Banyaknya Fasilitas Pendidikan di Kecamatan Wonotirto,2020
Number of Educational Facilities in Wonotirto Subdistrict,2020



Sumber: BPS, Kementerian Agama Kabupaten Blitar dan Kementerian Pendidikan dan Kebudayaan, Sistem Data Pokok Pendidikan, data semester ganjil 2020/2021

Gambar /Figure 4.2
Banyaknya Fasilitas Kesehatan di Kecamatan Wonotirto,2020
Number of Medical Facilities in Wonotirto Subdistrict,2020



Sumber/Source: Dinas Kesehatan Kabupaten Blitar/ Health Department of Blitar Regency

Tabel : 4.1.1 Banyaknya Sekolah, Murid Guru Dan Rasio Guru Terhadap Murid Menurut Jenjang Pendidikan , 2020/2021
Number of School, Student and Teacher and Ratio of Teacher Againts to Student by Education, 2020/2021

Tingkat Pendidikan <i>Education Level</i>	Status Sekolah <i>School Status</i>	Sekolah <i>School</i>	Murid <i>Student</i>	Guru <i>Teacher</i>	Rasio Guru Thd. Murid <i>Ratio of Teacher agints to Student</i>
[1]	[2]	[3]	[4]	[5]	[6]
TK <i>Kindergarten</i>	Negeri <i>State</i>	-	-	-	-
	Swasta <i>Private</i>	32	898	71	1 : 13
	Jumlah <i>Total</i>	32	898	71	1 : 13
SD <i>Ementary School</i>	Negeri <i>State</i>	30	3 024	238	1 : 13
	Swasta <i>Private</i>	-	-	-	-
	Jumlah <i>Total</i>	30	3 024	238	1 : 13
SLTP <i>Junior High School</i>	Negeri <i>State</i>	3	679	48	1 : 14
	Swasta <i>Private</i>	2	127	15	1 : 8
	Jumlah <i>Total</i>	5	806	63	1 : 13

SOCIAL AND PEOPLE WELFARE

Lanjutan Tabel/ *Continued Table 4.1.1*

Tingkat Pendidikan <i>Education Level</i>	Status Sekolah <i>School Status</i>	Sekolah <i>School</i>	Murid <i>Student</i>	Guru <i>Teacher</i>	Rasio Guru Thd. Murid <i>Ratio of Teacher agints to Student</i>
[1]	[2]	[3]	[4]	[5]	[6]
SLTA <i>Senior High School</i>	Negeri <i>State</i>	-	-	-	-
	Swasta <i>Private</i>	1	53	9	1 : 6
	Jumlah <i>Total</i>	1	53	9	1 : 6
SMK <i>Vocational High School</i>	Negeri <i>State</i>	-	-	-	-
	Swasta <i>Private</i>	-	-	-	-
	Jumlah <i>Total</i>	-	-	-	-

Catatan/Note: Jumlah guru termasuk kepala sekolah dan guru/*The total of teachers including headmaster and teacher*

Sumber/Source: Kementerian Pendidikan dan Kebudayaan, Sistem Data Pokok Pendidikan, data semester ganjil/*Ministry of Educations and Culture, Basic Education Data System, odd semester*

Tabel : 4.1.2 Banyaknya Sekolah, Murid, Guru Dan Rasio Guru Terhadap Murid Menurut Jenjang Pendidikan Dalam Naungan Kemenag, 2019/2020
Number of School, Student, Teacher and Ratio of Teacher Againts to Student by Education Level Under Under the Auspice of the Ministry of Religious Affairs, 2019/2020

Tingkat Pendidikan <i>Education Level</i>	Status Sekolah <i>School Status</i>	Sekolah <i>School</i>	Murid <i>Student</i>	Guru <i>Teacher</i>	Rasio Guru Thd. Murid <i>Ratio of Teacher agints to Student</i>
[1]	[2]	[3]	[4]	[5]	[6]
TK Kindergarten	Negeri / <i>State</i>
	Swasta/ <i>Private</i>
	Jumlah/ <i>Total</i>	2	64	7	1 : 9
SD <i>Elementary School</i>	Negeri / <i>State</i>
	Swasta / <i>Private</i>
	Jumlah / <i>Total</i>	2	73	17	1 : 4
SLTP <i>Junior High School</i>	Negeri / <i>State</i>
	Swasta / <i>Private</i>
	Jumlah / <i>Total</i>	2	220	25	1 : 9

SOCIAL AND PEOPLE WELFARE**Lanjutan Tabel/ Continued Table 4.1.2**

Tingkat Pendidikan <i>Education Level</i>	Status Sekolah <i>School Status</i>	Sekolah <i>School</i>	Murid <i>Student</i>	Guru <i>Teacher</i>	Rasio Guru Thd. Murid <i>Ratio of Teacher agints to Student</i>
[1]	[2]	[3]	[4]	[5]	[6]
SLTA <i>Senior High School</i>	Negeri / State	-	-	-	-
	Swasta/Private	-	-	-	-
	Jumlah/Total	-	-	-	-

Sumber/Source: Kementerian Agama, Data Semester Ganjil/Ministry of Religious Affairs, Odd Semester Data

Tabel : 4.1.3 Sekolah, Guru dan Murid TK, 2016/2017- 2020/2021
Table School, Classroom , Teacher and Student of kindergarten, 2016/2017– 2020/2021

Tahun Year	Sekolah School	Guru Teacher	Murid Student	Rasio Guru thd Murid Ratio of Teacher Against to Student
[1]	[2]	[3]	[4]	[5]
2016/2017	47	79	1 038	1 : 13
2017/2018	32	72	1 017	1 : 7
2018/2019	32	69	914	1 : 13
2019/2020	32	71	904	1 : 13
2020/2021	32	71	898	1 : 13

Catatan/Note: Jumlah guru termasuk kepala sekolah dan guru/The total of teachers including headmaster and teacher

Sumber/Source: Kementerian Pendidikan dan Kebudayaan, Sistem Data Pokok Pendidikan, data semester ganjil/ Ministry of Educations and Culture, Basic Education Data System, odd semester

SOCIAL AND PEOPLE WELFARE

Tabel : 4.1.4 Sekolah, Guru dan Murid TK Dalam NaunganKemenag, 2016/2017 – 2019/2020
School, Teacher and Student Kindergarten under Auspice of the Ministry of Religious Affairs 2016/2017– 2019-2020

Tahun Year	Sekolah School	Murid Student	Guru Teacher
[1]	[2]	[3]	[4]
2016/2017	2	57	3
2017/2018	2	57	3
2018/2019	2	57	3
2019/2020	2	64	7

Sumber/Source: Kementerian Agama, Data Semester Ganjil/Ministry of Religious Affairs, Odd Semester Data

Tabel 4.1.5 **Banyaknya Sekolah Dasar (SD) Menurut Desa di Kecamatan Wonotirto, 2020**
Table 4.1.5 **Number of Primary Schools (SD) by Village in the Wonotirto District, 2020**

	Desa/ Kelurahan <i>Village</i>	Negeri <i>State</i>	Swasta <i>Private</i>	Jumlah <i>Total</i>
	(1)	(2)	(3)	(4)
001.	Tambakrejo	2	-	2
002.	Kaligrenjeng	2	-	2
003.	Pasiraman	3	-	3
004.	Sumberboto	4	-	4
005.	Gunung Gede	3	-	3
006.	Ngadipuro	3	-	3
007.	Ngeni	8	-	8
008.	Wonotirto	5	-	5
Kecamatan Wonotirto Wonotirto Subdistrict		30	-	30

Sumber: Kementerian Pendidikan dan Kebudayaan, Sistem Data Pokok Pendidikan, data semester ganjil 2020/2021

SOCIAL AND PEOPLE WELFARE

Tabel 4.1.6 **Banyaknya Madrasah Ibtidaiyah (MI) Menurut Desa di Kecamatan Wonotirto, 2020**
Table 4.1.6 **Number of Madrasah Ibtidaiyah (MI) by Village in the Wonotirto District, 2020**

	Desa/ Kelurahan <i>Village</i>	Negeri <i>State</i>	Swasta <i>Private</i>	Jumlah <i>Total</i>
	(1)	(2)	(3)	(4)
001.	Tambakrejo	-	-	-
002.	Kaligrenjeng	-	1	1
003.	Pasiraman	-	-	-
004.	Sumberboto	-	-	-
005.	Gunung Gede	-	-	-
006.	Ngadipuro	-	-	-
007.	Ngeni	-	1	1
008.	Wonotirto	-	-	-
	Kecamatan Wonotirto Wonotirto Subdistrict	-	2	2

Sumber: Kementerian Agama Kabupaten Blitar

Tabel 4.1.7 **Banyaknya Sekolah Menengah Pertama (SMP) Menurut Desa di Kecamatan Wonotirto, 2020**
Table 4.1.7 **Number of Junior High Schools (SMP) by Village in Wonotirto District, 2020**

	Desa/ Kelurahan <i>Village</i>	Negeri <i>State</i>	Swasta <i>Private</i>	Jumlah <i>Total</i>
	(1)	(2)	(3)	(4)
001.	Tambakrejo	-	1	1
002.	Kaligrenjeng	-	-	-
003.	Pasiraman	-	-	-
004.	Sumberboto	-	-	-
005.	Gunung Gede	-	1	1
006.	Ngadipuro	1	-	1
007.	Ngeni	1	-	1
008.	Wonotirto	1	-	1
Kecamatan Wonotirto Wonotirto Subdistrict		3	2	5

Sumber: Kementerian Pendidikan dan Kebudayaan, Sistem Data Pokok Pendidikan, data semester ganjil 2020/2021

SOCIAL AND PEOPLE WELFARE

Tabel 4.1.8 **Banyaknya Madrasah Tsanawiyah (MTs) Menurut Desa di Kecamatan Wonotirto, 2020**
Table 4.1.8 **Number of Madrasah Tsanawiyah (MTs) by Village in the Wonotirto District, 2020**

	Desa/ Kelurahan <i>Village</i>	Negeri <i>State</i>	Swasta <i>Private</i>	Jumlah <i>Total</i>
	(1)	(2)	(3)	(4)
001.	Tambakrejo	-	-	-
002.	Kaligrenjeng	-	-	-
003.	Pasiraman	-	1	1
004.	Sumberboto	-	-	-
005.	Gunung Gede	-	-	-
006.	Ngadipuro	-	-	-
007.	Ngeni	-	1	1
008.	Wonotirto	-	-	-
Kecamatan Wonotirto Wonotirto Subdistrict		-	2	2

Sumber: Kementerian Agama Kabupaten Blitar

Tabel 4.1.9 **Banyaknya Sekolah Menengah Atas (SMA) Menurut Desa di Kecamatan Wonotirto, 2020**
Table 4.1.9 **Number of High Schools (SMA) by Village in the Wonotirto District, 2020**

	Desa/ Kelurahan <i>Village</i>	Negeri <i>State</i>	Swasta <i>Private</i>	Jumlah <i>Total</i>
	(1)	(2)	(3)	(4)
001.	Tambakrejo	-	-	-
002.	Kaligrenjeng	-	-	-
003.	Pasiraman	-	1	1
004.	Sumberboto	-	-	-
005.	Gunung Gede	-	-	-
006.	Ngadipuro	-	-	-
007.	Ngeni	-	-	-
008.	Wonotirto	-	-	-
	Kecamatan Wonotirto Wonotirto Subdistrict	-	1	1

Sumber: Kementerian Pendidikan dan Kebudayaan, Sistem Data Pokok Pendidikan, data semester ganjil 2020/2021

Tabel
Table

4.1.11

**Banyaknya Sekolah Menengah Kejuruan (SMK) Menurut
Desa di Kecamatan Wonotirto, 2020**
*Number of Vocational High Schools (SMK) by Village in
Wonotirto District, 2020*

	Desa/ Kelurahan <i>Village</i>	Negeri <i>State</i>	Swasta <i>Private</i>	Jumlah <i>Total</i>
	(1)	(2)	(3)	(4)
001.	Tambakrejo	-	-	-
002.	Kaligrenjeng	-	-	-
003.	Pasiraman	-	-	-
004.	Sumberboto	-	-	-
005.	Gunung Gede	-	-	-
006.	Ngadipuro	-	-	-
007.	Ngeni	-	-	-
008.	Wonotirto	-	-	-
Kecamatan Wonotirto		-	-	-
Wonotirto Subdistrict				

Sumber: Kementerian Pendidikan dan Kebudayaan, Sistem Data Pokok Pendidikan, data semester ganjil 2020/2021

SOCIAL AND PEOPLE WELFARE

Tabel 4.1.12 **Banyaknya Akademi/Perguruan Tinggi Menurut Desa di Kecamatan Wonotirto, 2020**
Table 4.1.12 **Number of Academies / Universities by Village in the Selopiuro District, 2020**

	Desa/ Kelurahan <i>Village</i>	Negeri <i>State</i>	Swasta <i>Private</i>	Jumlah <i>Total</i>
	(1)	(2)	(3)	(4)
001.	Tambakrejo	-	-	-
002.	Kaligrenjeng	-	-	-
003.	Pasiraman	-	-	-
004.	Sumberboto	-	-	-
005.	Gunung Gede	-	-	-
006.	Ngadipuro	-	-	-
007.	Ngeni	-	-	-
008.	Wonotirto	-	-	-
Kecamatan Wonotirto		-	-	-
Wonotirto Subdistrict				

Sumber: BPS, Pendataan Potensi Desa (Podes) 2020

Tabel
Table

4.1.13

Kemudahan Untuk Mencapai Sarana Pendidikan Terdekat Bagi Desa/Kelurahan yang Tidak ada Sarana Pendidikan Menurut Desa/Kelurahan dan Jenjang Pendidikan di Kecamatan Wonotirto, 2020
Ease to Achieve Closest Educational Facilities for Villages / Villages for which there are no Educational Facilities According to Villages / Villages and Levels of Education in Wonotirto Subdistrict, 2020

Desa/Kelurahan <i>Village</i>	SD	MI	SMP	MTs
(1)	(2)	(3)	(4)	(5)
001. Tambakrejo	-	Sulit	-	Mudah
002. Kaligrenjeng	-	-	Mudah	Mudah
003. Pasiraman	-	Mudah	Sangat Mudah	-
004. Sumberboto	-	Mudah	Sangat Mudah	Mudah
005. Gunung Gede	-	Sulit	Mudah	Mudah
006. Ngadipuro	-	Sulit	-	Mudah
007. Ngeni	-	-	-	-
008. Wonotirto	-	Mudah	-	Mudah

SOCIAL AND PEOPLE WELFARE

Lanjutan Tabel 4.1.13
Continued Table 4.1.13

Desa/Kelurahan <i>Village</i>	SMA	MA	SMK	Akademi/ Perguruan Tinggi
(1)	(6)	(7)	(8)	(9)
001. Tambakrejo	Mudah	Mudah	Mudah	Mudah
002. Kaligrenjeng	Mudah	Mudah	Mudah	Mudah
003. Pasiraman	Mudah	-	Mudah	Mudah
004. Sumberboto	Mudah	Mudah	Mudah	Mudah
005. Gunung Gede	Mudah	Mudah	Mudah	Mudah
006. Ngadipuro	Mudah	Mudah	Mudah	Mudah
007. Ngeni	Mudah	Mudah	Mudah	Mudah
008. Wonotirto	Mudah	Mudah	Mudah	Mudah

Catatan:

Sumber: BPS, Pendataan Potensi Desa (Podes) 2020

Tabel 4.2.1 **Banyaknya Sarana Kesehatan Menurut Desa dan Jenis Sarana Kesehatan diKecamatan Wonotirto, 2020**
Table 4.2.1 **Number of Health Facilities by Village and Types of Health Facilities in Wonotirto District, 2020**

Desa/ Kelurahan <i>Village</i>	Rumah Sakit <i>Hospital</i>	Rumah Sakit Bersalin <i>Hospital Maternity</i>	Poliklinik/Balai Pengobatan <i>Polyclinic / Balai Treatment</i>
(1)	(2)	(3)	(4)
001. Tambakrejo	-	-	-
002. Kaligrenjeng	-	-	-
003. Pasiraman	-	-	-
004. Sumberboto	-	-	-
005. Gunung Gede	-	-	-
006. Ngadipuro	-	-	-
007. Ngeni	-	-	1
008. Wonotirto	-	-	1
Kecamatan Wonotirto Wonotirto Subdistrict	-	-	2

SOCIAL AND PEOPLE WELFARE

Lanjutan Tabel 4.2.1
Continued Table 4.2.1

Desa / Village	Puskesmas Public Health Center		Apotek Drugstore
	Rawat Inap	Tanpa Rawat Inap	
(1)	(5)	(6)	(7)
001. Tambakrejo	-	-	-
002. Kaligrenjeng	-	-	-
003. Pasiraman	-	-	-
004. Sumberboto	-	-	-
005. Gunung Gede	-	-	-
006. Ngadipuro	-	-	-
007. Ngeni	-	-	-
008. Wonotirto	-	-	-
Kecamatan Wonotirto Wonotirto Subdistrict	-	-	-

Sumber: BPS, Pendataan Potensi Desa (Podes) 2020

Tabel : 4.2.2 Jumlah Tenaga Kesehatan Menurut Desa,2020
Table Number of Medical Personals by Village, 2020

No	Desa/ Kelurahan Village	Dokter / Doctor		Perawat /Nurse	Bidan / Midwife
		Umum General	Gigi Tooth		
	[1]	[2]	[3]	[4]	[5]
001.	Tambakrejo
002.	Kaligrenjeng
003.	Pasiraman
004.	Sumberboto
005.	Gunung Gede
006.	Ngadipuro
007.	Ngeni
008.	Wonotirto
Kecamatan Wonotirto					
<i>Wonotirto Subdistrict</i>					
	Tahun/Year 2020	4	2	18	24

Sumber/Source: Dinas Kesehatan Kabupaten Blitar/ Health Department of Blitar Regency

SOCIAL AND PEOPLE WELFARE

Tabel : 4.2.3 Jumlah Tenaga Kerja di Bidang Kesehatan, 2016 – 2020
Table Number of Labor in Health Sectors, 2016-2020

	Uraian <i>Description</i>	2016	2017	2018	2019	2020
	[1]	[2]	[3]	[4]	[5]	[6]
1.	Dokter Umum <i>General Doctor</i>	2	1	1	2	4
2.	Dokter Gigi <i>Dentist</i>	1	1	1	-	2
3.	Dokter Spesial <i>Specialist Doctor</i>
4.	Bidan <i>Midwife</i>	9	9	19	17	24
5.	Perawat <i>Nurse</i>	11	10	12	18	18
Kecamatan Wonotirto <i>Wonotirto Subdistrict</i>		23	21	33	37	48

Sumber/Source: Dinas Kesehatan Kabupaten Blitar/ *Health Department of Blitar Regency*

Tabel : 4.2.4 Jumlah Tenaga Kesehatan di Kecamatan Wonotirto, 2017-2020
Table Number of Health Workers in Wonotirto District, 2017-2020

Uraian <i>Description</i>	Tahun/ Year			
	2017	2018	2019	2020
(1)	(2)	(3)	(4)	(5)
Tenaga Medis/ <i>Medical Personnel</i>	2	2	7	6
Tenaga Keperawatan/ <i>Nursing Staff</i>	9	12	18	18
Tenaga Kebidanan/ <i>Midwife</i>	9	19	17	24
Tenaga Kefarmasian/ <i>Pharmaceutical Man</i>	-	1	4	3
Tenaga Kesehatan/ <i>Health Worker</i>	-	1	5	58

Sumber/Source: Dinas Kesehatan Kabupaten Blitar/ Health Department of Blitar Regency

SOCIAL AND PEOPLE WELFARE

Tabel: 4.2.5 Jumlah Kasus HIV/AIDS, IMS, DBD, Diare, TB, dan Malaria di Kecamatan Wonotirto, 2020
Total Cases Of HIV/AIDS, IMS, DBD, Diarrhea, Tuberculosis, and Malaria, in Wonotirto Subdistrict, 2020

Uraian Description	2016	2017	2018	2019	2020
(1)	(2)	(3)	(4)	(5)	(6)
HIV/AIDS/ Human Immunodeficiency Virus	3	2	4	5	1
IMS/ IMS	-	-	-	-	-
DBD/ Fever Dengue	8	1	3	10	4
Diare/ Diarrhea	408	667	793	649	354
TBC/ Tuberculosis	13	8	12	14	10
Malaria/ Malaria	1	-	-	-	-

Sumber : Dinas Kesehatan Kabupaten Blitar
 Source : Regional Health Service of Blitar Regency

Tabel 4.2.6 Jumlah Peserta KB Aktif Menurut Metode Kontrasepsi Dirinci Per Desa, 2020
Table *Number of Active Family Planning Participants According to Contraception Method Specified Per Village, 2020*

	Desa/ Kelurahan <i>Village</i>	Implan/ <i>Implan</i>	Sutikan/ <i>Injection</i>	Pil/ <i>Pill</i>	Jumlah/ <i>Total</i>
	[1]	[2]	[3]	[4]	[5]
001.	Tambakrejo
002.	Kaligrenjeng
003.	Pasiraman
004.	Sumberboto
005.	Gunung Gede
006.	Ngadipuro
007.	Ngeni
008.	Wonotirto
Kecamatan Wonotirto					
<i>Wonotirto Subdistrict</i>					
Tahun/Year 2020		280	1 935	1 453	3 668

Sumber : Dinas Kesehatan Kabupaten Blitar
 Source : Regional Health Service of Blitar Regency

SOCIAL AND PEOPLE WELFARE

Tabel : 4.2.7 Kelahiran dan Kematian Bayi Dirinci Menurut Desa Tahun 2020
Table Birth and Death of Infant Specified by Village Year 2020

Desa/ Kelurahan <i>Village</i>	Kelahiran <i>Birth</i>	Kematian <i>Death</i>
(1)	(2)	(3)
001. Tambakrejo
002. Kaligrenjeng
003. Pasiraman
004. Sumberboto
005. Gunung Gede
006. Ngadipuro
007. Ngeni
008. Wonotirto
Kecamatan Wonotirto <i>Wonotirto Subdistrict</i> Tahun / Year 2020	416	1

Sumber : Dinas Kesehatan Kabupaten Blitar
Source : Regional Health Service of Blitar Regency

Tabel : 4.2.8 Jumlah Bayi Lahir, Bayi Berat Badan Lahir Rendah (BBLR), BBLR Dirujuk, dan Bergizi Buruk di Kecamatan Wonotirto, 2019 dan 2020
Number of Babies Born, Infants of Low Birth Weight (LBW), Low Birth Weight Referenced, and Poor Nutritious in Wonotirto Subdistrict, 2019 and 2020

Uraian/ <i>Description</i>	2019	2020
(1)	(2)	(3)
Bayi Lahir/ <i>Baby Birth</i>	429	416
Jumlah/ <i>Total</i>	10	3
BBLR Dirujuk/ <i>LBW Reffered to</i>	10	3
BBLR Gizi Buruk/ <i>LBW Mal Nutrition</i>	2	1

Sumber : Dinas Kesehatan Kabupaten Blitar
 Source : *Regional Health Service of Blitar Regency*

SOCIAL AND PEOPLE WELFARE

Tabel: 4.2.9 Jumlah Ibu Bersalin dan Bayi Lahir Dirinci Per Desa, 2020
Table Number of Maternity and Baby Born Detailed by Village, 2020

Desa/Kelurahan <i>Village</i>	Jumlah Ibu Bersalin <i>Number of Maternity</i>	Jumlah Bayi Lahir <i>Number of Baby born</i>
[1]	[2]	[3]
001. Tambakrejo
002. Kaligrenjeng
003. Pasiraman
004. Sumberboto
005. Gunung Gede
006. Ngadipuro
007. Ngeni
008. Wonotirto
Kecamatan Wonotirto		
Wonotirto Subdistrict		
Tahun / Year 2020	413	417

Sumber : Dinas Kesehatan Kabupaten Blitar
 Source : Regional Health Service of Blitar Regency

Tabel : 4.2.10 Banyaknya Persalinan Menurut Tempat Persalinan Dirici Per Desa, 2020
Number of Childbirth by Place of Childbirth Detailed by Village, 2020

Desa/ Kelurahan Village	RS Hospital	Puskes mas Public Health Centre	Dukun Bayi		JumlahTot al
			Terlatih/ Pratice Traditional Midwives	Tidak Terlatih/ Pratice Out Traditional Midwives	
[1]	[2]	[3]	[4]	[5]	[7]
001. Tambakrejo
002. Kaligrenjeng
003. Pasiraman
004. Sumberboto
005. Gunung Gede
006. Ngadipuro
007. Ngeni
008. Wonotirto
Kecamatan Wonotirto					
<i>/onotirto Subdistrict</i>					
Tahun / Year 2020	141	272	-	-	413

Sumber : Dinas Kesehatan Kabupaten Blitar
 Source : Regional Health Service of Blitar Regency

SOCIAL AND PEOPLE WELFARE

Tabel : 4.2.11 Jamban Keluarga dan Sarana Pembuangan Air Limbah Pemerintah dan Swadaya di Kecamatan Wonotirto Tahun 2016-2020
Table Family Latrine and Waste Drainage the Government and Self Support in Wonotirto Subdistrict Year 2016-2020

Tahun/Year	Jamban Keluarga <i>Family Latrine</i>	Sarana Pembuangan Limbah <i>Waste Drainage</i>
(1)	(2)	(3)
2016	10 201	7 707
2017	16 537	7 880
2018	9 841	7 844
2019	10 525	7 899
2020	10 369	8 994

Sumber : Dinas Kesehatan Kabupaten Blitar
Source : Regional Health Service of Blitar Regency

SOSIAL DAN KESEJAHTERAAN RAKYAT

Tabel: 4.2.12 Sarana Air Bersih Pemerintah dan Swadaya Menurut Desa, 2020
Table Government and Self-Help Clean Water Facilities According to Villages, 2020

Desa/Kelurahan Village	PMA	PAH	SPT	SGL	PP	Jumlah Total
[1]	[2]	[3]	[4]	[5]	[6]	[7]
001. Tambakrejo
002. Kaligrenjeng
003. Pasiraman
004. Sumberboto
005. Gunung Gede
006. Ngadipuro
007. Ngeni
008. Wonotirto
Kecamatan Wonotirto						
<i>Wonotirto Subdistrict</i>						
Tahun/Year 2020	329	-	-	10 161	-	10 490

Sumber : Dinas Kesehatan Kabupaten Blitar
 Source : Regional Health Service of Blitar Regency

SOCIAL AND PEOPLE WELFARE

Tabel : 4.2.13 Jumlah Rumah Sakit Umum, Rumah Sakit Khusus, Puskesmas, Klinik Pratama, dan Posyandu di Kecamatan Wonotirto 2019 dan 2020
Number of General Hospital, Specialized Hospital, Public Health Center, Primary Clinic, and Integrated Health Post in Wonotirto Subdistrict, 2019 and 2020

Uraian <i>Description</i>	Tahun/ Year	
	2019	2020
(1)	(2)	(3)
Rumah Sakit Umum <i>General Hospital</i>	-	-
Rumah Sakit Khusus <i>Specialized Hospital</i>	-	-
Puskesmas Rawat Inap <i>Public Health Center with Inpatient Care</i>	1	1
Puskesmas Non Rawat Inap <i>Public Health Center without Inpatient Care</i>	-	-
Klinik Pratama <i>Primary Clinic</i>	1	1
Posyandu <i>Integrated Health Post</i>	55	55
Jumlah/ <i>Total</i>	52	52

Catatan/Note: Puskesmas yang teregistrasi/Registered Public Health Center

Sumber/Source: Dinas Kesehatan Kabupaten Blitar/ Health Department of Blitar Regency

Tabel : 4.2.14 Donor Darah Yang Dihasilkan Palang Merah Indonesia Menurut Golongan Darah di Kecamatan Wonotirto, 2017-2020
Blood Donation Produced Red Cross by Blood Type in Wonotirto Subdistrict, 2017-2020

Tahun/ Year	Golongan Darah/ Blood Type				Jumlah/ Total
	A	B	O	AB	
(1)	(2)	(3)	(4)	(5)	(6)
2017	81	99	101	25	339
2018	45	65	73	14	197
2019	67	95	112	21	295
2020	71	102	25	117	315

Sumber/Source: Palang Merah Indonesia Cabang Kabupaten Blitar/ Indonesian Red Cross of Blitar Regency

Tabel 4.2.15 Kemudahan Mencapai Sarana Kesehatan Terdekat Bagi Desa/Kelurahan yang Tidak ada Sarana Kesehatan Menurut Desa/Kelurahan dan Jenis Sarana Kesehatan di Kecamatan Wonotirto, 2020
Ease of Reaching the Closest Health Facilities for Villages / Villages with No Health Facilities According to Villages / Villages and Types of Health Facilities in Wonotirto Subdistrict, 2020

Desa/Kelurahan <i>Village</i>	Rumah Sakit <i>Hospital</i>	Rumah Sakit Bersalin <i>Maternity Hospital</i>	Poliklinik/ Balai Pengobatan <i>Polyclinic / Balai Treatment</i>
(1)	(2)	(3)	(4)
001. Tambakrejo	Mudah	Sulit	Mudah
002. Kaligrenjeng	Mudah	Mudah	Mudah
003. Pasiraman	Mudah	Mudah	Mudah
004. Sumberboto	Mudah	Sulit	Sangat Mudah
005. Gunung Gede	Mudah	Sulit	Mudah
006. Ngadipuro	Mudah	Sulit	Mudah
007. Ngeni	Mudah	Sulit	-
008. Wonotirto	Mudah	Sulit	-

Lanjutan Tabel 4.2.15
Continued Table 4.2.15

Desa/Kelurahan <i>Village</i>	Puskesmas <i>Public Health Center</i>		Apotek <i>Drugstore</i>
	Rawat Inap <i>Inpatient</i>	Tanpa Rawat Inap <i>Without care Inap</i>	
(1)	(5)	(6)	(7)
001. Tambakrejo	Mudah	Mudah	Mudah
002. Kaligrenjeng	Mudah	Sulit	Sangat Mudah
003. Pasiraman	-	Sulit	Sangat Mudah
004. Sumberboto	Sangat Mudah	Sulit	Mudah
005. Gunung Gede	Mudah	Sulit	Mudah
006. Ngadipuro	Mudah	Sulit	Mudah
007. Ngeni	Mudah	Sulit	Mudah
008. Wonotirto	Mudah	Mudah	-

Catatan:

Sumber: BPS, Pendataan Potensi Desa (Podes) 2020

SOCIAL AND PEOPLE WELFARE

Tabel 4.2.16 **Banyaknya Warga Penderita Gizi Buruk Menurut Desa/Kelurahan di Kecamatan Wonotirto, 2017, 2018 dan 2019**
Table 4.2.16 **Number of People with Malnutrition According to the Village / Kelurahan in Wonotirto Subdistrict, 2017, 2018 and 2019**

	Desa/Kelurahan <i>Village</i>	2017	2018	2019
	(1)	(2)	(3)	(4)
001.	Tambakrejo	-	-	-
002.	Kaligrenjeng	-	-	-
003.	Pasiraman	-	-	-
004.	Sumberboto	-	-	-
005.	Gunung Gede	-	1	-
006.	Ngadipuro	-	-	-
007.	Ngeni	-	-	-
008.	Wonotirto	2	1	1
Kecamatan Wonotirto Wonotirto Subdistrict		2	2	1

Catatan:

Sumber: BPS, Pendataan Potensi Desa (Podes) 2018, 2019 dan 2020

Tabel
Table

4.2.17

Banyaknya Desa/Kelurahan Menurut Penggunaan Fasilitas
Tempat Buang Air Besar Sebagian Besar Keluarga di Kecamatan
Wonotirto 2018, 2019 dan 2020
*Number of Villages / Villages According to the Use of
Defecation Facilities for Most Families in Wonotirto Subdistrict
2018, 2019 and 2020*

Fasilitas Tempat Buang Air Besar <i>Toilet facilities</i>	2018	2019	2020
(1)	(2)	(3)	(4)
Jamban			
Toilet			
Sendiri <i>Alone</i>	8	8	8
Bersama <i>Together</i>	-	-	-
Umum <i>General</i>	-	-	-
Bukan Jamban			
Not a Toilet	-	-	-

Catatan:

Sumber: BPS, Pendataan Potensi Desa (Podes) 2018,2019 dan 2020

SOCIAL AND PEOPLE WELFARE

Tabel 4.3.1 Banyaknya Nikah, Talak, Cerai Dan Rujuk Dirinci Menurut Desa, Tahun 2020
Number of Marriages, Divorce, Divorced and Cf specified by Village, Year 2020

	Desa/Kelurahan <i>Village</i>	Nikah <i>Marriages</i>	Talak <i>Divorce</i>	Cerai <i>Divorced</i>	Rujuk <i>Cf.</i>
	(1)	(2)	(3)	(4)	(5)
001.	Tambakrejo
002.	Kaligrenjeng
003.	Pasiraman
004.	Sumberboto
005.	Gunung Gede
006.	Ngadipuro
007.	Ngeni
008.	Wonotirto
Kecamatan Wonotirto					
<i>Wonotirto Subdistrict</i>					
Tahun/Year	2020	248	-	-	-

Sumber/Source: Kementrian Agama Kabupaten Blitar/ Ministry of religious Blitar Regency

Tabel : 4.3.2 Jumlah Ustad Menurut Jenis Kelamin Di Kecamatan Wonotirto 2016-2020
Total Ustadz by Sex in Wonotirto Sub-District, 2016-2020

Uraian <i>Description</i>	Tahun/Year				
	2016	2017	2018	2019	2020
(1)	(2)	(3)	(4)	(5)	(6)
Ustadz :					
Laki-laki <i>Male</i>	3	18	1	1	7
Perempuan <i>Female</i>	1	6	1	1	7
Jumlah <i>Total</i>	4	24	2	2	14

Sumber/Source: Kementerian Agama Kabupaten Blitar/ Ministry of religious Blitar Regency

SOCIAL AND PEOPLE WELFARE

Tabel 4.3.3 Jumlah Pondok Pesantren dan Santri Menurut Jenis Kelamin di Kecamatan Wonotirto 2016-2020
Total of Islamic Boarding School and Santri by Sex and Subdistrict, 2016-2020

Tahun/Year	Jumlah Pondok Pesantren <i>Total Moslem Boarding School</i>	Santri <i>Strict Adherent of Islam</i>		
		Laki-laki <i>Male</i>	Perempuan <i>Female</i>	Jumlah Total
(1)	(2)	(3)	(4)	(5)
2016	1	30	20	50
2017	1	98	46	74
2018	1	28	46	74
2019	1	18	53	71
2020	-	18	53	71

Sumber/Source: Kementerian Agama Kabupaten Blitar/ Ministry of religious Blitar Regency

Tabel 4.3.4 Jumlah Penduduk Menurut Agama Per Desa, 2020
Table Total Population by Religion by Village, 2020

Desa/Kelurahan Village	Islam	Katolik	Kristen	Hindu	Budha	
[1]	[2]	[3]	[4]	[5]	[6]	
001. Tambakrejo	
002. Kaligrenjeng	
003. Pasiraman	
004. Sumberboto	
005. Gunung Gede	
006. Ngadipuro	
007. Ngeni	
008. Wonotirto	
Kecamatan Wonotirto						
<i>Wonotirto Subdistrict</i>						
Tahun/Year	2020	33 026	611	236	-	-

Sumber/Source: Kementerian Agama Kabupaten Blitar/ Ministry of religious Blitar Regency

SOCIAL AND PEOPLE WELFARE

Tabel : **4.3.5** **Banyaknya Pemeluk Agama dan Tempat Ibadah, Menurut Agama,2020**
Table **The Number of Followers of Religion and Places of Worship, According to Religion, 2020**

No.	Jenis Agama <i>Type of Religion</i>	Jumlah Pemeluk	
		Agama <i>Number of Religion Adherents</i>	Jumlah Tempat Ibadah <i>Number of Places of Worship</i>
[1]	[2]	[3]	[4]
1	Islam	33 026	54
2	Katholik	611	2
3	Kristen Protestan	236	6
4	Hindu	-	-
5	Budha	-	-

Sumber/Source: Kementerian Agama Kabupaten Blitar/ Ministry of religious Blitar Regency

Tabel : 4.3.6 **Jumlah Jamaah Haji Yang Diberangkatkan Ke Tanah Suci Di Kecamatan Wonotirto Tahun 2016-2020**
Table *Number of Hajj Pilgrims Sent to the Holy Land in Wonotirto District 2016-2020*

Tahun <i>Year</i>	Jumlah <i>Total</i>
(1)	(2)
2016	-
2017	2
2018	3
2019	-
2020	-

Sumber/*Source*: Kementerian Agama Kabupaten Blitar/ *Ministry of religious Blitar Regency*

SOCIAL AND PEOPLE WELFARE

Tabel 4.4.1 Resiko Penduduk Terjadi Tindak Per 100.000 Penduduk di Kecamatan Wonotirto, 2020
Population Risk Action per 100,000 Population in Wonotirto Subdistrict, 2020

Uraian/ <i>Description</i>	2020
(1)	(2)
Jumlah Penduduk <i>Total population (000 jiwa)</i>	37,92
Tindak Pidana Dilaporkan <i>Reported Crime</i>	3
Tindak Pidana Diselesaikan <i>Crime Resolved</i>	-
Selang Waktu Terjadi Tindak Pidana <i>Time Lapse of Crime Occurrence</i>	30 Hari
Persentase Penyelesaian Tindak Pidana (%) <i>Percentage of Crime Settlement (%)</i>	0,00
Resiko Terjadi Tindak Pidana Per 100.000 Penduduk <i>Risk of Crime Per 100,000 Population</i>	-

Sumber/*Source*: Kepolisian Resort Kabupaten Blitar/ *State Police of Blitar Regency*

Tabel 4.4.2 Kecelakaan Lalu Lintas Menurut Kecamatan dan Korbannya di Kecamatan Wonotirto, 2020
Traffic Accidents by Districts and Their Victims in Wonotirto Subdistrict, 2020

Uraian/ Description	2020
(1)	(2)
Banyak Kejadian <i>Many Event</i>	2
Kerugian Materi (000 Rp) <i>Material Loss (000 Rp)</i>	1 000
Korban Meninggal Dunia <i>Victim Died</i>	1
Korban Luka Berat <i>Serious Injury Victim</i>	1
Korban Luka Ringan <i>Minor Injury Victim</i>	2

Sumber/Source: Kepolisian Resort Kabupaten Blitar/ State Police of Blitar Regency

SOCIAL AND PEOPLE WELFARE

Tabel : 4.4.3 **Penyandang Cacat Menurut Jenis dan Kecamatan, 2020**
Table **Disabled people by Its Type and Sub-District, 2020**

Jenis Kecacatan <i>Type Of Disability</i>	2020
(1)	(2)
Cacat Tubuh/ <i>Physical Defect</i>	
Anak/ <i>Child</i>	8
Dewasa/ <i>Adult</i>	20
Tuna Netra/ <i>Blind</i>	
Anak/ <i>Child</i>	5
Dewasa/ <i>Adult</i>	6
Bisu/Tuli/ <i>Deaf Mute</i>	
Anak/ <i>Child</i>	2
Dewasa/ <i>Adult</i>	5
Cacat Mental/ <i>Mentaly Defect</i>	
Anak/ <i>Child</i>	25
Dewasa/ <i>Adult</i>	51
BKP Kronis	1
Jumlah / <i>Total</i>	123

Sumber/*Source*: Dinas Sosial Kabupaten Blitar/ *Social Affairs Departement of Blitar Regency*

Tabel 4.4.4 **Penyangang Cacat Di Kecamatan Wonotirto Tahun 2016-2020**
Disabled people in Wonotirto Subdistrict, Year 2016-2020

Tahun/ Year	Penyangang Cacat <i>Disabled people</i>
(1)	(2)
2016	95
2017	95
2018	95
2019	95
2020	123

Sumber/Source: Dinas Sosial Kabupaten Blitar/ *Social Affairs Departement of Blitar Regency*

SOCIAL AND PEOPLE WELFARE

Tabel 4.4.5 Jumlah Karang Taruna Menurut Klasifikasi Di Kecamatan Wonotirto Tahun 2016-2020
Neighborhood Youth Association by Classification in Wonotirto Subdistrict, Year 2016-2020

Tahun/ Year	Klasifikasi/ Classification			
	Tumbuh/ Growth	Berkembang/ Develop	Maju/ Advance	Percontohan/ For Model
(1)	(2)	(4)	(4)	(5)
2016	-	7	1	-
2017	-	5	3	-
2018	-	5	3	-
2019	-	5	3	-
2020	-	5	3	-

Sumber/Source: Dinas Sosial Kabupaten Blitar/ *Social Affairs Departement of Blitar Regency*

Tabel 4.5.1 **Banyaknya Kejadian Bencana Alam Menurut Desa/Kelurahan dan Jenis Bencana Alam di Kecamatan Wonotirto, 2020**
Table 4.5.1 **Number of Natural Disasters by Village / Village and Types of Natural Disasters in Wonotirto District, 2020**

	Desa/Kelurahan <i>Village</i>	Gempa Bumi <i>Earth Quake</i>	Tsunami <i>Tsunami</i>	Gunung Meletus <i>Volcanic Eruption</i>	Tanah Longsor <i>Landslide</i>
	(1)	(2)	(3)	(4)	(5)
001.	Tambakrejo	-	-	-	-
002.	Kaligrenjeng	-	-	-	-
003.	Pasiraman	-	-	-	-
004.	Sumberboto	-	-	-	-
005.	Gunung Gede	2	-	-	-
006.	Ngadipuro	-	-	-	-
007.	Ngeni	2	-	-	-
008.	Wonotirto	-	-	-	-
Kecamatan Wonotirto <i>Wonotirto Subdistrict</i>		4	-	-	-

SOCIAL AND PEOPLE WELFARE

Lanjutan Tabel 4.5.1
Continued Table 4.5.1

	Desa/Kelurahan <i>Village</i>	Banjir <i>Flood</i>	Banjir Bandang <i>Flood</i>	Kekeringan <i>Drought</i>
	(1)	(6)	(7)	(8)
001.	Tambakrejo	-	-	1
002.	Kaligrenjeng	-	-	-
003.	Pasiraman	-	-	-
004.	Sumberboto	-	-	-
005.	Gunung Gede	-	-	1
006.	Ngadipuro	-	-	-
007.	Ngeni	-	-	1
008.	Wonotirto	-	-	-
	Kecamatan Wonotirto <i>Wonotirto Subdistrict</i>	-	-	3

Lanjutan Tabel 4.5.1
Continued Table 4.5.1

Desa/ Kelurahan <i>Village</i>		Kebakaran Hutan dan Lahan <i>Forest fires and land</i>	Angin Puyuh/ Puting Beliung/ Topan <i>Whirlwind/ Tornado/ Typhoon</i>	Gelombang Pasang Laut <i>Tidal Waves The sea</i>
(1)	(9)	(10)	(11)	
001.	Tambakrejo	-	-	1
002.	Kaligrenjeng	-	-	-
003.	Pasiraman	-	1	-
004.	Sumberboto	-	-	-
005.	Gunung Gede	-	-	-
006.	Ngadipuro	-	-	-
007.	Ngeni	-	1	-
008.	Wonotirto	-	-	-
Kecamatan Wonotirto <i>Wonotirto Subdistrict</i>		-	2	1

Sumber: BPS, Pendataan Potensi Desa (Podes) 2020

SOCIAL AND PEOPLE WELFARE

**Tabel
Table**

4.5.2

**Banyaknya Korban Jiwa Akibat Bencana Alam Menurut
Desadan Jenis Bencana Alam di Kecamatan Wonotirto,
2020**
*Number of Soul Victims Due to Natural Disasters by
Village and Types of Natural Disasters in Wonotirto
District, 2020*

Desa/ Kelurahan Village	Gempa Bumi Earth Quake	Tsunami Tsunami	Gunung Meletus Volcanic Eruption	Tanah Longsor Landslide
(1)	(2)	(3)	(4)	(5)
001. Tambakrejo	-	-	-	-
002. Kaligrenjeng	-	-	-	-
003. Pasiraman	-	-	-	-
004. Sumberboto	-	-	-	-
005. Gunung Gede	-	-	-	-
006. Ngadipuro	-	-	-	-
007. Ngeni	-	-	-	-
008. Wonotirto	-	-	-	-
Kecamatan Wonotirto Wonotirto Subdistrict	-	-	-	-

Lanjutan Tabel 4.5.2
Continued Table 4.5.2

	Desa/ Kelurahan <i>Village</i>	Banjir <i>Flood</i>	Banjir Bandang <i>Flood</i>	Kekeringan <i>Drought</i>
	(1)	(6)	(7)	(8)
001.	Tambakrejo	-	-	-
002.	Kaligrenjeng	-	-	-
003.	Pasiraman	-	-	-
004.	Sumberboto	-	-	-
005.	Gunung Gede	-	-	-
006.	Ngadipuro	-	-	-
007.	Ngeni	-	-	-
008.	Wonotirto	-	-	-
Kecamatan Wonotirto		-	-	-
<i>Wonotirto Subdistrict</i>		-	-	-

SOCIAL AND PEOPLE WELFARE

Lanjutan Tabel 4.5.2
Continued Table 4.5.2

Desa/ Kelurahan <i>Village</i>	Kebakaran Hutan dan Lahan <i>Forest fires and land</i>	Angin Puyuh/ Puting Beliung/ Topan <i>Whirlwind/ Tornado/ Typhoon</i>	Gelombang Pasang Laut <i>Tidal Waves The sea</i>
(1)	(9)	(10)	(11)
001. Tambakrejo	-	-	-
002. Kaligrenjeng	-	-	-
003. Pasiraman	-	-	-
004. Sumberboto	-	-	-
005. Gunung Gede	-	-	-
006. Ngadipuro	-	-	-
007. Ngeni	-	-	-
008. Wonotirto	-	-	-
Kecamatan Wonotirto Wonotirto Subdistrict	-	-	-

Sumber: BPS, Pendataan Potensi Desa (Podes) 2020

Tabel 4.5.3 **Keberadaan Fasilitas/Upaya Antisipasi/Mitigasi Bencana Alam Menurut Desa/Kelurahan di Kecamatan Wonotirto, 2020**
Table 4.5.3 *Existence of Facilities / Anticipation / Mitigation Measures of Natural Disasters by Village / Village in Wonotirto Subdistrict, 2020*

	Desa/ Kelurahan <i>Village</i>	Sistem Peringatan Dini Bencana Alam. <i>Warning System Early Natural Disasters</i>	Sistem Peringatan Dini Khusus Tsunami <i>Warning System Special Early A tsunami</i>	Perlengkapan Keselamatan <i>Equipment Safety</i>
	(1)	(2)	(3)	(4)
001.	Tambakrejo	Tidak Ada	Tidak Ada	Ada
002.	Kaligrenjeng	Tidak Ada	Bukan Wilayah Potensi Tsunami	Tidak Ada
003.	Pasiraman	Tidak Ada	Bukan Wilayah Potensi Tsunami	Tidak Ada
004.	Sumberboto	Tidak Ada	Bukan Wilayah Potensi Tsunami	Tidak Ada
005.	Gunung Gede	Tidak Ada	Bukan Wilayah Potensi Tsunami	Tidak Ada
006.	Ngadipuro	Tidak Ada	Tidak Ada	Tidak Ada
007.	Ngeni	Tidak Ada	Bukan Wilayah Potensi Tsunami	Tidak Ada
008.	Wonotirto	Tidak Ada	Bukan Wilayah Potensi Tsunami	Tidak Ada

SOCIAL AND PEOPLE WELFARE

Lanjutan Tabel 4.5.3
Continued Table 4.5.3

Desa/ Kelurahan Village	Rambu-rambu dan Jalur Evakuasi Bencana <i>Signs and Disaster Evacuation Paths</i>	Pembuatan, Perawatan, atau Normalisasi: Sungai, Kanal, Tanggul, Parit, Drainase, Waduk, Pantai, dll <i>Making, Maintenance or Normalization: River, Canal, Dike, Ditch, Drainage, Reservoir, Beach, etc.</i>
(1)	(5)	(6)
001. Tambakrejo	Ada	Ada
002. Kaligrenjeng	Tidak Ada	Tidak Ada
003. Pasiraman	Tidak Ada	Tidak Ada
004. Sumberboto	Tidak Ada	Tidak Ada
005. Gunung Gede	Tidak Ada	Tidak Ada
006. Ngadipuro	Tidak Ada	Tidak Ada
007. Ngeni	Tidak Ada	Tidak Ada
008. Wonotirto	Tidak Ada	Tidak Ada

Catatan:

Sumber: BPS, Pendataan Potensi Desa (Podes) 2020

Tabel 4.6.1 Banyaknya Desa/Kelurahan yang Memiliki Kelompok Kegiatan Olahraga Menurut Jenis Olahraga dan Ketersediaan Fasilitas/Lapangan Olahraga di Kecamatan Wonotirto, 2020
Number of Villages / Villages having Sports Activity Groups by Type of Sport and Availability of Sports Facilities / Fields in Wonotirto Subdistrict, 2020

Jenis Olahraga <i>Type of Sports</i>	Kondisi Fasilitas/Lapangan Olahraga			Tidak Ada Fasilitas/Lapangan Olahraga <i>No Sports Facilities / Field</i>
	Baik <i>Good</i>	Rusak Sedang <i>Moderately Damaged</i>	Rusak Parah <i>Badly Damaged</i>	
(1)	(2)	(3)	(4)	(5)
Sepak bola <i>Soccer</i>	4	1	-	-
Bola voli <i>Volleyball</i>	8	-	-	-
Bulu tangkis <i>Badminton</i>	2	-	-	1
Bola basket <i>Basketball</i>	-	-	-	-
Tenis lapangan <i>Tennis Court</i>	-	-	-	-
Tenis meja <i>Tennis Table</i>	-	-	-	-
Futsal <i>Futsal</i>	-	-	-	-
Renang <i>Swimming</i>	-	-	-	-

SOCIAL AND PEOPLE WELFARE

Lanjutan tabel 4.6.1
Continued Table 4.6.1

Jenis Olahraga <i>Type of Sports</i>	Kondisi Fasilitas/Lapangan Olahraga			Tidak Ada Fasilitas/Lapangan Olahraga <i>No Sports Facilities / Field</i>
	Baik <i>Good</i>	Rusak Sedang <i>Moderately Damaged</i>	Rusak Parah <i>Badly Damaged</i>	
(1)	(2)	(3)	(4)	(5)
Bela diri (pencak silat, karate, dll) <i>Martial arts (pencak silat, karate, etc.)</i>	-	-	-	8
Bilyard. <i>Bilyard</i>	-	-	-	-
Pusat kebugaran (senam, fitness, aerobik, dll) <i>Fitness center (gymnastics, fitness, aerobics, etc.)</i>	-	-	-	8
Lainnya <i>Others</i>	-	-	-	-

Catatan:

Sumber: BPS, Pendataan Potensi Desa (Podes) 2020

BAB

Chapter

05

PERTANIAN, PETERNAKAN DAN PERIKANAN

Agriculture, Livestock And Fisheries



Uraian

Tanah atau lahan menurut penggunaannya dapat dibedakan menjadi 2 bagian besar yaitu tanah sawah dan tanah bukan sawah. Penggunaan tanah sawah menurut jenis pengairannya terdiri dari sawah dengan pengairan teknis sawah dengan pengairan setengah teknis dan sawah dengan pengairan sederhana. Sedangkan tanah non sawah terdiri dari pekarangan dan halaman tegalan/kebun/huma padang rumput tambak kolam/ tebat dan hutan.

5.1 Penggunaan Lahan

Menurut data Dinas Pertanian data lahan sawah tidak banyak mengalami perubahan. Luas lahan sawah yang ada dibedakan menjadi sawah yang berpengairan teknis berpengairan semi teknis berpengairan sederhana irigasi desa/ Non PU.

Di Kecamatan Wonotirto luas lahan sawah seluruhnya mencapai 288 Ha, yang terdiri dari 170 Ha Irigasi dan 118 Ha tadah hujan.

Sedangkan untuk lahan bukan sawah terdiri dari tegal/kebun, hutan rakyat, perkebunan, lain-lain dan lahan bukan pertanian.

5.2 Tanaman Bahan Makanan

Yang dihasilkan dalam komoditas tanaman bahan makanan sayur-sayuran buah-buahan adalah luas tanam luas panen dan tanaman menghasilkan.

Description

Soil or land according to its use can be divided into 2 major parts, namely paddy land and non-paddy land. The use of paddy soil according to the type of irrigation consists of rice fields with technical irrigation with semi-technical irrigation and rice fields with simple irrigation. Meanwhile, non-paddy land consists of yards and moor / garden / huma pastures, ponds / thickets and forests.

5.1 Land Use

According to the data from the Agriculture Service, the data on paddy fields has not changed much. The area of existing rice fields is divided into technical irrigation with semi-technical irrigation with simple water, village irrigation / non-PU.

In Wonotirto District, the total area of paddy fields reaches 288 hectares, consisting of 170 hectares of irrigation and 118 hectares of rainfed areas.

Meanwhile, non-rice fields consist of dry land/gardens, community forests, plantations, etc. and non-agricultural land.

5.2 Food Crops

What is produced in food crops, vegetables and fruits, is the area of the harvested area and the yielding plant.

AGRICULTURE, LIVESTOCK AND FISHERIES

5.3 Peternakan

Jenis ternak yang potensi adalah ayam ras petelur yang populasinya mencapai 85.100 ekor dengan produksi telurnya 674.625 ton atau 77 persen dari produk telur unggas di Kecamatan Wonotirto pada tahun 2020.

5.4 Perikanan

Produksi dan nilai produksi ikan diKecamatan Wonotirto meliputi perairan umum budidaya mina padi selain juga ikan air tawar di kolam sawah waduk jaring apung.

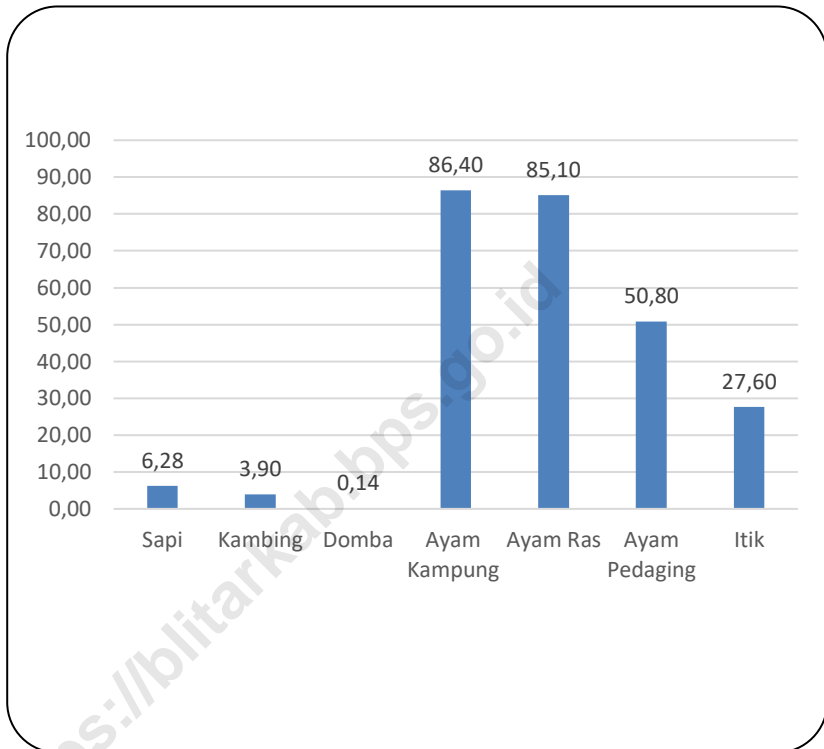
5.3 Animal Husbandry

The type of livestock that has the potential is laying hens whose population reaches 85,100 heads with egg production of 674,625 tons or 77 percent of poultry egg products in Wonotirto District in 2020.

5.4 Fisheries

Fish production and production value in sub-district Wonotirto include public waters for mina padi cultivation as well as freshwater fish in floating net wetland ponds.

Gambar/Figure 5.1
Populasi Ternak menurut jenis ternak, 2020 (ribu ekor)
Livestock Population by type of livestock, 2020 (thousand tails)



Sumber/Source: Dinas Pertanian Kabupaten Blitar/ Agricultural Service of Blitar Regency

AGRICULTURE, LIVESTOCK AND FISHERIES

Tabel :5.1.1 Luas Lahan Sawah Menurut Sistem Pengairan di Kecamatan Wonotirto, 2020
Table Area of Rice Field by irrigation in Wonotirto Subdistrict, 2020

No	Jenis Pengairan <i>Type of Irrigation</i>	Jumlah <i>Total</i>
(1)	(2)	(3)
1	Irigasi	170
2	Tadah Hujan/ <i>Reservoir</i>	118
3	Rawa Pasang Surut/ <i>Rise And Fall of Tides</i>	-
4	Lebak, Polder, Lain/ <i>Lebak, Polder, Others</i>	-

Sumber/Source: Dinas Pertanian Kabupaten Blitar/ *Agricultural Service of Blitar Regency*

Tabel: 5.1.2 Lahan Bukan Sawah Menurut Penggunaannya, 2020
Table Non Rice Fields by Its Usage, 2020

No	PenggunaanLahan <i>Fields Used</i>	Luas Lahan (Ha) <i>Area of Field (Ha)</i>
(1)	(2)	(3)
1	Tegal/kebun <i>Tegals /Garden</i>	4 704
2	Hutan Rakyat <i>Public Forestry</i>	436
3	Ladang/Huma <i>Field/Huma</i>	-
4	Padang rumput <i>Meadow</i>	18
5	Perkebunan <i>Plantation</i>	4 858
6	Sementara Tidak Diusahakan <i>/ Useless Land in Temporary</i>	124
7	Lain-lain <i>Others</i>	441
8	Lahan Bukan Pertanian	6 294

Sumber/Source: Dinas Pertanian Kabupaten Blitar/ *Agricultural Service of Blitar Regency*

AGRICULTURE, LIVESTOCK AND FISHERIES**Tabel 5.1.3 Luas Lahan Sawah Dan Lahan Bukan Sawah Menurut Desa, 2020**
Rice Field and Non-Paddy Land Area by Village, 2020

	Desa/ Kelurahan <i>Village</i>	Lahan Sawah <i>Rice Fields</i>	Lahan Bukan Sawah <i>Non Rice Fields</i>	Jumlah <i>Total</i>
	[1]	[2]	[3]	[4]
001.	Tambakrejo
002.	Kaligrenjeng
003.	Pasiraman
004.	Sumberboto
005.	Gunung Gede
006.	Ngadipuro
007.	Ngeni
008.	Wonotirto
Kecamatan Wonotirto				
	<i>Wonotirto Subdistrict</i>	288	10 581	10 869

Sumber/Source: Dinas Pertanian Kabupaten Blitar/ *Agricultural Service of Blitar Regency*

PERTANIAN ,PETERNAKAN DAN PERIKANAN

Tabel: 5.1.4 Luas Areal Tanaman Perkebunan Menurut Kecamatan dan Jenis Tanaman di Kecamatan Wonotirto (Ribu ha), 2019 dan 2020
Table *Planted Area of Estate Crops by Subdistrict and Type of Crops in Wonotirto Subdistrict (Thousands ha), 2019 and 2020*

Jenis Tanaman	2019	2020
(1)	(2)	(3)
Kelapa/ <i>Coconut</i>	0,75	0,75
Kopi/ <i>Coffe</i>	-	-
Kakao/ <i>Cacao</i>	0,08	0,08
Tebu/ <i>Sugar Cane</i>	1,29	1,69
Tembakau/ <i>Tobacco</i>	-	-

Sumber : Dinas Pertanian Kab. Blitar

Source : Agriculture Department of Blitar Regency

AGRICULTURE, LIVESTOCK AND FISHERIES

Tabel: 5.2.1 Luas Tanam Luas Panen Tanaman Bahan Pangan Kecamatan Wonotirto,2020
Table New Plantation Area , Harvested Plants of Food stuffs in Wonotirto Subdistrict,2020

No	Uraian <i>Description</i>	Luas Tanam <i>Plantation Area</i> (Ha)	Luas Panen <i>Harvested area</i> (Ha)
(1)	(2)	(3)	(4)
1	Padi Sawah <i>Paddy RiceFields</i>	182	175
2	Padi Ladang <i>Paddy Fields</i>	940	1 260
3	Jagung <i>Corn</i>	1 526	2 024
4	Ketela Pohon <i>Cassava</i>	-	-
5	Ketela Rambat <i>Cassava Vines</i>	-	-
6	Kacang Tanah <i>Peanuts</i>	57	57
7	Kedelai <i>Soybeans</i>	-	-
8	Kacang Hijau <i>Greenbeans</i>	-	13
9	Talas <i>Taro</i>	-	-
10	Ganyong	-	-

Sumber : Dinas Pertanian Kab. Blitar

Source : Agriculture Department of Blitar Regency

Tabel: 5.2.2 **Produksi Buah-buahan Menurut Jenis Tanaman Di Kecamatan**
Table **Wonotirto, 2019 dan 2020**
Plant fruits that Produce and Production in Wonotirto Subdistrict,
2019 and 2020

No	Jenis Buah-Buahan <i>Type of Fruits</i>	2019	2020
(1)	(2)	(3)	(4)
1	Mangga/ <i>Manggo</i>	11 201	4 550
2	Durian/ <i>Durian</i>	-	-
3	Jeruk Siam/ <i>Orange</i>	468	550
4	Pisang/ <i>Banana</i>	3 578	4 729
5	Pepaya/ <i>Papaya</i>	365	180
6	Salak/ <i>Snakefruit</i>	67	60
7	Alpukat/ <i>Avocado</i>	13 704	16 469
8	Nanas/ <i>Pineapple</i>	-	-

Catatan/*Note*: Angka Sementara (ASEM)/ *Preliminary Figures*

Sumber/*Source*: BPS, Statistik Pertanian Hortikultura SPH-SBS/BPS-Statistics Indonesia, *Agricultural Statistic for Horticulture SPH-SBS*

AGRICULTURE, LIVESTOCK AND FISHERIES**Tabel: 5.2.3 Luas Panen dan Produksi Tanaman Sayuran Menurut Jenis****Table****Tanaman di Kecamatan Wonotirto, 2020*****Harvest Area Of Vegetable Plant And Production Of Vegetables By Kind Of Plant In Wonotirto Subdistrict, 2020***

No	Jenis Sayuran <i>Type of Vegetables</i>	Luas Panen <i>Harvest Area (Ha)</i>	Produksi <i>Production</i>
(1)	(2)	(3)	(4)
1	Bawang Merah	61	5 259
2	Cabai Besar	107	18 341
3	<i>Cabai Rawit</i>	-	-
4	Kentang	-	-
5	Kubis	-	-
6	Tomat	-	-
7	Bawang Putih	-	-
8	Kacang Panjang	-	-
9	Ketimun	-	-

*Catatan/Note: Angka Sementara (ASEM)/ Preliminary Figures**Sumber/Source: BPS, Statistik Pertanian Hortikultura SPH-SBS/BPS-Statistics Indonesia, Agricultural Statistic for Horticulture SPH-SBS*

Tabel 5.2.4 **Produksi Perkebunan Menurut Jenis Tanaman Di Kecamatan Wonotirto, 2019 dan 2020**
Production of Estate by Type of Crops in Wonotirto Subdistrict, 2019 and 2020

Jenis Tanaman <i>Type Of Crops</i>	2019	2020
(1)	(2)	(3)
Kelapa/ <i>Coconut</i>	1,00	1,00
Kopi/ <i>Coffee</i>	-	-
Kakao/ <i>Cocoa</i>	0,03	0,03
Tebu/ <i>Sugar cane</i>	73,95	117,37
Tembakau/ <i>Tobacco</i>	-	0,01

Sumber : Dinas Pertanian Kabupaten Blitar
 Source : Agricultural Service of Blitar Regency

AGRICULTURE, LIVESTOCK AND FISHERIES

Tabel 5.2.5 Sasaran Kelas Kelompok Tani/ Nelayan Pelaksana Insus Menurut Kecamatan, 2020
Targets of Farmers Group/ Fishermen Executor of the Insus by Sub District, 2020

Uraian/ Description	2016	2017	2018	2019	2020
(1)	(2)	(3)	(4)	(5)	(6)
I. Jumlah Poktan/ Total Poktan	62	47	165	165	34
II. Klasifikasi Kemampuan/ Classification the Ability					
a. Pemula/ Beginner	27	17	65	65	25
b. Lanjut/ Advicer	17	8	62	62	9
c. Madya/ Medium	18	-	2	2	-
d. Utama/ Main	-	-	36	-	-

Sumber : Dinas Pertanian Kabupaten Blitar
Source : Agricultural Service of Blitar Regency

PERTANIAN ,PETERNAKAN DAN PERIKANAN

Tabel: 5.3.1 Populasi Ternak Unggas dan Aneka Ternak Menurut Desa Di Kecamatan Wonotirto, 2020
Livestock Poultry Population and Livestock Variety of Wonotirto Subdistrict , 2020

	Desa/ Kelurahan <i>Village</i>	Jenis Ternak <i>Types of Livestock</i>		
		Sapi <i>Cow</i>	Kambing <i>Goat</i>	Domba <i>Sheep</i>
	(1)	(2)	(3)	(4)
001.	Tambakrejo
002.	Kaligrenjeng
003.	Pasiraman
004.	Sumberboto
005.	Gunung Gede
006.	Ngadipuro
007.	Ngeni
008.	Wonotirto
Kecamatan Wonotirto <i>Wonotirto Subdistrict</i>		6 284	3 904	140

AGRICULTURE, LIVESTOCK AND FISHERIES

Lanjutan tabel 5.3.1 / *Continued Table 5.3.1*

	Desa/ Kelurahan <i>Village</i>	Jenis Unggas <i>Types of Poultry</i>			
		Ayam Kampung <i>Chicken</i>	Ayam Ras <i>Chicken</i>	Ayam Pedaging <i>Broiler</i>	Itik <i>Duck</i>
	(1)	(5)	(6)	(7)	(8)
001.	Tambakrejo
002.	Kaligrenjeng
003.	Pasiraman
004.	Sumberboto
005.	Gunung Gede
006.	Ngadipuro
007.	Ngeni
008.	Wonotirto
Kecamatan Wonotirto <i>Wonotirto Subdistrict</i>		86 400	85 100	50 800	27 600

Catatan/Note: Data Belum Validasi/*The data Has Not Been Validated*

Sumber/Source: Dinas Peternakan dan Perikanan Kabupaten Blitar/ *Livestock and fshery Service of Blitar Regency*

Tabel : 5.3.2 **Produksi Telur Menurut Jenis Unggas, 2020**
Table **Egg Production by Type of Poultry,2020**

No	Jenis Unggas <i>Type of Poultry</i>	Jumlah(Ton) <i>Total (Ton)</i>
(1)	(2)	(3)
1.	Ayam buras / <i>Free Range Chicken</i>	46 053
2.	Ayam ras / <i>Purebred Chicken</i>	781 514
3.	Itik / <i>Duck</i>	68 48
4.	Entok / <i>Wild Duck</i>	4 599

Catatan/Note: Data Belum Validasi/*The data Has Not Been Validated*

Sumber/Source: Dinas Peternakan dan Perikanan Kabupaten Blitar/ *Livestock and fshery Service of Blitar Regency*

AGRICULTURE, LIVESTOCK AND FISHERIES

Tabel: 5.4.1 Budidaya Perikanan di Kecamatan Wonotirto, 2016 –2020
Table Fishery Cultivation in Wonotirto Subdistrict, 2016-2020

Tahun <i>Year</i>	Jenis Ikan <i>Type of Fish</i>	Desa Yang	Jumlah	Luas
		Ada Kolam/ <i>Number of Village had fishpond</i>	Pemilik (Orang) <i>Total of Owner (People)</i>	Baku <i>Exten-cive Raw (Ha)</i>
(1)	(2)	(3)	(4)	(5)
2016	Ikan Tawar Konsumsi <i>Fresh Fish Consumption</i>	-	-	-
2017	Ikan Tawar Konsumsi <i>Fresh Fish Consumption</i>	1	8	0,5
2018	Ikan Tawar Konsumsi <i>Fresh Fish Consumption</i>	-	-	-
2019	Ikan Tawar Konsumsi <i>Fresh Fish Consumption</i>	1	7	1
2020	Ikan Tawar Konsumsi <i>Fresh Fish Consumption</i>	7	15	1

Catatan/Note: Data Belum Validasi/The data Has Not Been Validated

Sumber/Source: Dinas Peternakan dan Perikanan Kabupaten Blitar/ Livestock and fishery Service of Blitar Regency


BAB

Chapter

06

INDUSTRI DAN ENERGI

Industry And Energy



Uraian

Description

Salah satu penggerak roda perekonomian di Kecamatan Wonotirto adalah berkembangnya sektor Industri khususnya Industri kecil dan rumah tangga. Adapun jangkauan pemasaran hasil industri kecil tersebut sebagian besar untuk memenuhi kebutuhan pangsa pasar lokal dan regional. Untuk itu, dalam bab ini akan disajikan jumlah unit usaha tenaga kerja nilai investai dan nilai produksi industri kecil menurut status usaha tahun 2020.

One of the driving forces for the economy in Wonotirto District is the development of the industrial sector, especially small and household industries. The marketing reach of small industrial products is mostly to meet the needs of local and regional market share. For this reason, this chapter will present the number of workforce business units, investment value and small industry production value according to business status in 2020.

Di zaman yang serba modern ini semua kegiatan manusia ditunjang oleh energi. Energi listrik menjadi sangat penting karena hampir semua peralatan yang kita gunakan bersumber dari energi listrik. Di Kecamatan Wonotirto selama tahun 2020 banyaknya keluarga pengguna PLN dan Non PLN di sebanyak 15.271 dan bukan pengguna listrik sebanyak 3. Pada bab ini juga disajikan sumber penerangan jalan utama di Kecamatan Wonotirto tahun 2018, 2019 dan 2020. Data tersebut bersumber dari pendataan Potensi Desa.

In this modern era all human activities are supported by energy. Electrical energy is very important because almost all of the equipment we use comes from electrical energy. In Wonotirto District during 2020 there were 15.271 families of PLN and Non PLN users and 3 non-electricity users. This chapter also presents the main street lighting sources in Wonotirto District in 2018, 2019 and 2020. This data comes from the Village Potential data collection.

Pada umumnya ada beberapa jenis bahan bakar yang biasa digunakan oleh masya-rakat Indonesia untuk memasak, antara lain kayu bakar, gas kota, arang, gas 3kg, dsb. Untuk itu dalam

In general, there are several types of fuel that are commonly used by Indonesians for cooking, including firewood, city gas, charcoal, 3kg gas, etc. For this reason, this chapter will present the number of villages according to the

INDUSTRY AND ENERGY

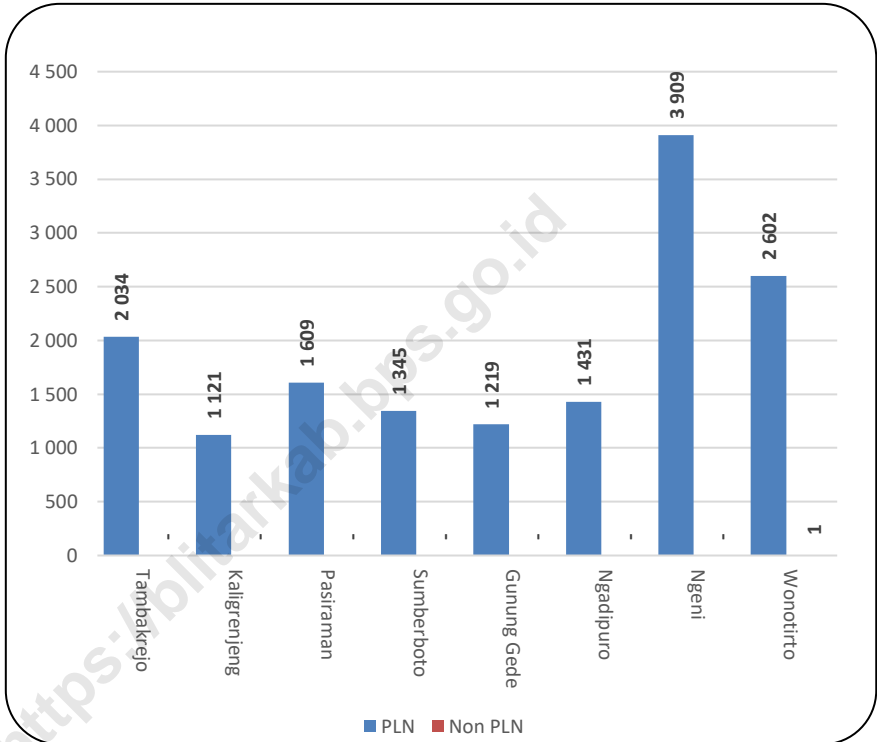
bab ini akan disajikan banyaknya desa menurut jenis bahan bakar untuk memasak yang digunakan oleh sebagian besar keluarga di Kecamatan Wonotirto tahun 2018, 2019 dan 2020.

type of cooking fuel used by most families in Wonotirto Subdistrict in 2018, 2019 and 2020.

<https://blitar.kab.bps.go.id>

Gambar/Figure 6.1

Banyaknya Keluarga Menurut Desa dan Jenis Pengguna Listrik di Kecamatan Wonotirto, 2020
Number of Families by Village and Types of Electricity Users in Wonotirto District, 2020



Sumber: BPS, Pendataan Potensi Desa (Podes) 2020

INDUSTRY AND ENERGY

Tabel : 6.1.1 Banyaknya Industri Kecil dan Mikro Menurut Jenis Bahan Baku Kecil & Makro, 2017-2020
Table Number of Small and Micro Industries by Type of Small & Macro Raw Materials, 2017-2020

Jenis Industri <i>Kind of Industry</i>	2017	2018	2019	2020
(1)	(2)	(3)	(4)	(5)
Industri Senapan Angin/ <i>Airgun Industry</i>	-	-	-	-
Industri dari Kayu/ <i>Wood Industry</i>	75	75	75	60
Industri Batik/ <i>Batik industry</i>	-	-	-	-
Industri Anyaman/ <i>Webbing Industry</i>	5	5	5	5
Industri Gerabah / Keramik /Batu / <i>Industrial of Pottery/ Ceramics/ Stone</i>	78	78	78	52
Industri Sambel Pecel / <i>Industrial of Sambel Pecel</i>	-	-	-	-
Industri Makanan Minuman / <i>Food and Beverage Industry</i>	115	115	115	498
Industri Lainnya / <i>Another Industry</i>	32	32	32	38

Sumber/ Source: Dinas Perindustrian Perdagangan Kabupaten Blitar/*Industrial Trade Service of Blitar Regency*

Tabel
Table

6.2.1

**Banyaknya Keluarga Menurut Desa dan Jenis Pengguna Listrik
Kecamatan Wonotirto, 2020**
*Number of Families by Village and Types of Electricity Users
in Wonotirto District, 2020*

	Desa/ Kelurahan <i>Village</i>	Pengguna Listrik <i>Electricity Users</i>			Bukan Pengguna Listrik <i>Not An Electric User</i>
		PLN	Non PLN	Jumlah <i>Total</i>	
	(1)	(2)	(3)	(4)	(5)
001.	Tambakrejo	2 034	-	2034	-
002.	Kaligrenjeng	1 121	-	1121	-
003.	Pasiraman	1 609	-	1609	-
004.	Sumberboto	1 345	-	1345	-
005.	Gunung Gede	1 219	-	1219	-
006.	Ngadipuro	1 431	-	1431	-
007.	Ngeni	3 909	-	3909	-
008.	Wonotirto	2 602	1	2603	3
Kecamatan Wonotirto Wonotirto Subdistrict		15 270	1	15271	3

Catatan:

Sumber: BPS, Pendataan Potensi Desa (Podes) 2020

INDUSTRY AND ENERGY

Tabel 6.2.2 **Banyaknya Desa Menurut Keberadaan Penerangan Jalan Utama Desadi Kecamatan Wonotirto, 2018, 2019 dan 2020**
Table 6.2.2 **Number of Villages According to the Existence of Village Main Street Lighting in Wonotirto District, 2018, 2019 dan 2020**

Penerangan Jalan Utama <i>Main Street Lighting</i>	2018	2019	2020
(1)	(2)	(3)	(4)

Sumber Penerangan Jalan Utama

Main Street Lighting Sources

Listrik Pemerintah <i>Government Electricity</i>	2	5	4
Listrik Non Pemerintah <i>Non-Government Electricity</i>	3	3	4
Non Listrik <i>Non Electricity</i>	-	-	-

Sumber :BPS, Pendataan Potensi Desa (Podes) 2018, 2019 dan 2020

Tabel
Table

6.3.1

Banyaknya Desa Menurut Jenis Bahan Bakar untuk Memasak yang Digunakan Oleh Sebagian Besar Keluarga di Kecamatan Wonotirto 2018, 2019 dan 2020
Number of Villages by Type of Fuel for Cooking Used by Most Families in Wonotirto District 2018, 2019 dan 2020

Jenis Bahan Bakar <i>Type of Fuel</i>	2018	2019	2020
(1)	(2)	(3)	(4)
Gas Kota <i>City Gas</i>	-	-	-
LPG 3 Kg <i>LPG 3 Kg</i>	8	3	3
LPG lebih dari 3 Kg <i>LPG is More Than 3 Kg</i>	-	-	-
Minyak Tanah <i>Kerosene</i>	-	-	-
Kayu Bakar <i>Firewood</i>	-	5	5
Lainnya <i>Others</i>	-	-	-

Catatan: Termasuk LPG lebih dari 3 Kg

Sumber: BPS, Pendataan Potensi Desa (Podes) 2014, 2018, 2019, dan 2020

INDUSTRY AND ENERGY

Tabel 6.4.1 **Banyaknya Desa Menurut Sumber Air Minum Sebagian Besar Keluarga di Kecamatan Wonotirto 2018, 2019 dan 2020**
Table 6.4.1 **Number of Villages According to Source of Drinking Water Most of the Families in Wonotirto District 2018, 2019 and 2020**

Sumber Air Minum Drinking Water Source	2018	2019	2020
(1)	(2)	(3)	(4)
Air Kemasan Bermerk <i>Branded bottled water</i>	-	-	-
Air Isi Ulang <i>Refill water</i>	-	-	-
Ledeng Dengan Meteran <i>Plumbing With Tape</i>	4	2	2
Ledeng Tanpa Meteran <i>Plumbing Without Meter</i>	-	-	-
Sumur Bor atau Pompa <i>Drilling Well or Pump Well</i>	-	-	-
Sumur <i>Well</i>	-	1	1
Mata Air <i>Water springs</i>	4	5	5
Sungai/Danau/Kolam/ Waduk/Situ/Embung/Bendungan <i>River / Lake / Pond / Reservoir / Situ / Dam / Dam</i>	-	-	-
Air Hujan <i>Rain Water</i>	-	-	-
Lainnya <i>Other</i>	-	-	-

Sumber: BPS, Pendataan Potensi Desa (Podes) 2018, 2019 dan 2020

Tabel 6.4.2 **Banyaknya Embung Desa Menurut Desa/Kelurahan di Kecamatan Wonotirto 2018, 2019 dan 2020**
Table 6.4.2 **Number of Village Embungs by Village / Village in Wonotirto Subdistrict 2018, 2019 and 2020**

	Desa/ Kelurahan <i>Village</i>	2018	2019	2020
	(1)	(2)	(3)	(4)
001.	Tambakrejo	-	1	1
002.	Kaligrenjeng	-	-	-
003.	Pasiraman	-	-	1
004.	Sumberboto	-	2	2
005.	Gunung Gede	-	1	1
006.	Ngadipuro	-	-	2
007.	Ngeni	-	-	-
008.	Wonotirto	-	-	1
	Kecamatan Wonotirto Wonotirto Subdistrict	-	4	8

Catatan:

Sumber: BPS, Pendataan Potensi Desa (Podes) 2018, 2019 dan 2020

BAB

Chapter

07

PARIWISATA

Tourism



Uraian

Pariwisata adalah suatu kegiatan yang secara langsung menyentuh dan melibatkan masyarakat, sehingga membawa berbagai manfaat terhadap masyarakat setempat dan sekitarnya. Bahkan pariwisata dikatakan mempunyai energi dobrak yang luar biasa, yang mampu membuat masyarakat setempat mengalami metamorphose dalam berbagai aspeknya. Pariwisata mempunyai banyak manfaat bagi masyarakat bahkan bagi Negara sekalipun, manfaat pariwisata dapat dilihat dari berbagai aspek/segi yaitu manfaat pariwisata dari segi ekonomi, sosial budaya, lingkungan hidup, nilai pergaulan dan ilmu pengetahuan, serta peluang dan kesempatan kerja.

Description

Tourism is an activity that directly touches and involves the community, thereby bringing various benefits to the local community and its surroundings. Even tourism is said to have an extraordinary breakthrough energy, which is able to make the local community experience a metamorphosis in various aspects. , environment, social and scientific values, as well as job opportunities and opportunities.

TOURISM

Tabel : 7.1.1 Perusahaan Akomodasi Hotel dan Tempat Hiburan Wisata PerDesa, 2020
Table
Company's hotel accommodation and Place of Entertainment Tourism Per Village, 2020

	Desa/Kelurahan <i>Villages</i>	Hotel / Penginapan <i>Hotel/Lodging</i>	Tempat Wisata <i>Tourist Attractions</i>
	(1)	(2)	(3)
001.	Tambakrejo	1	2
002.	Kaligrenjeng	-	-
003.	Pasiraman	-	-
004.	Sumberboto	-	-
005.	Gunung Gede	-	-
006.	Ngadipuro	-	-
007.	Ngeni	-	-
008.	Wonotirto	-	-
	Kecamatan Wonotirto <i>Wonotirto Subdistrict</i>	1	2

Sumber/*Source*: Dinas Pariwisata, Kebudayaan, Pemuda dan Olah Raga Kabupaten Blitar/ *Department of Tourism, Culture, Youth and Sports Blitar Regency*

Tabel 7.1.2 Jumlah Rumah Makan/Restoran Di Kecamatan Wonotirto, 2017–2020
Number of Restaurants in Wonotirto Subdistrict, 2017–2020

Tahun/Year	Jumlah Rumah Makan Number of Restaurants
(1)	(2)
2017	-
2018	-
2019	-
2020	-

Sumber/Source: Badan Pendapatan Daerah Kabupaten Blitar/ Regional Revenue Agency of Blitar Regency

TOURISM

Tabel/Table:7.1.3 **Daftar Nama dan Alamat Potensi Objek Wisata Di Kecamatan Wonotirto, 2020**
List of Names and Addresses of Potential Tourism Objects in the District of Wonotirto, 2020

Nama Objek Wisata <i>Name Of Tourism Object</i>	Alamat <i>Address</i>	Keterangan <i>Information</i>
(1)	(2)	(3)
Pantai Tambakrejo	Wonotirto	-
Pantai Pasir Putih Gondomayit	Wonotirto	-


Sumber/Source: Dinas Pariwisata, Kebudayaan, Pemuda dan Olah Raga Kabupaten Blitar/ *Department of Tourism, Culture, Youth and Sports Blitar Regency*

BAB
Chapter

08

TRANSPORTASI DAN KOMUNIKASI

Transportation And Communication



Uraian

Pada bab ini disajikan tabel jumlah menara dan operator layanan komunikasi telepon seluler serta kondisi sinyal telepon seluler menurut desa di Kecamatan Wonotirto tahun 2020 dan keberadaan kantor pos/pos pembantu/rumah pos dan perusahaan/agen jasa ekspedisi swasta menurut desa di Kecamatan Wonotirto, 2020 yang bersumber dari pendataan Potensi Desa.

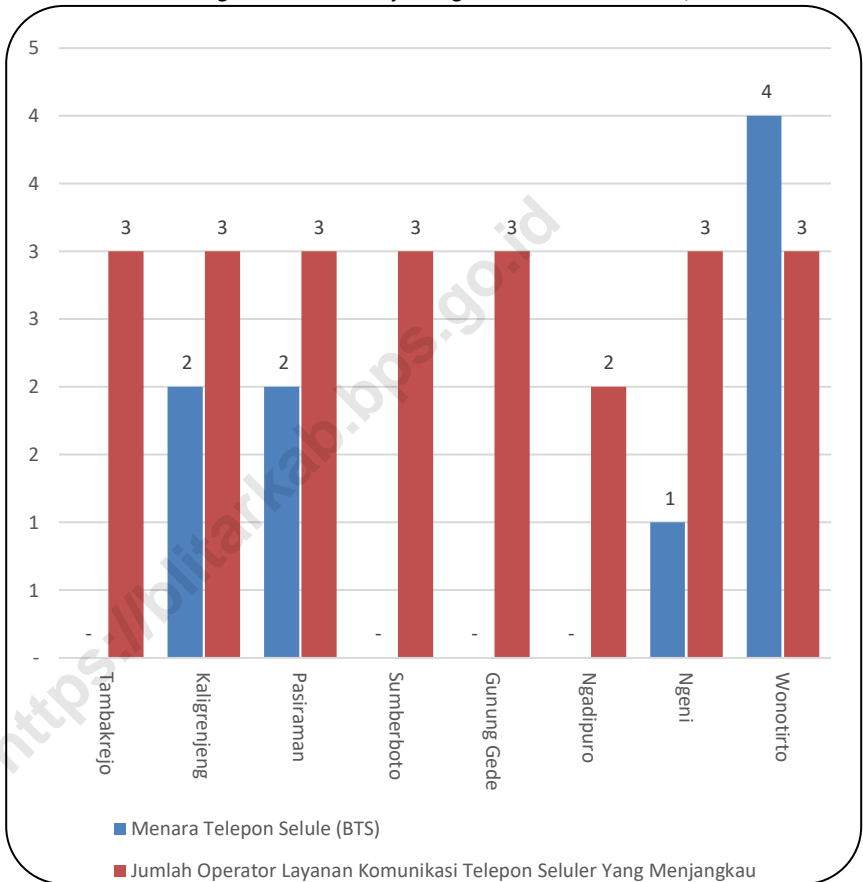
Description

This chapter presents a table of the number of towers and operators of cellular telephone communication services as well as the condition of cell phone signals according to village in Wonotirto District in 2020 and the existence of post offices / auxiliary posts / post houses and companies / private expedition service agents according to villages wards in the District Wonotirto, 2020

Gambar/Figure 8.1

Jumlah Menara dan Operator Layanan Komunikasi Telepon Seluler Serta Kondisi Sinyal Telepon Seluler Menurut Desa di Kecamatan Wonotirto, 2020

Number of Towers and Cellular Telephone Communication Service Operators and Cellular Signal Conditions by Village in Wonotirto District, 2020



Sumber: BPS, Pendataan Potensi Desa (Podes) 2020

Tabel
Table

8.1.1

**Sarana Transportasi Antar Desa Menurut Desa di
Kecamatan Wonotirto, 2020**
*Inter-Village Transportation Facilities According to Village
in Wonotirto District, 2020*

	Desa/ Kelurahan <i>Village</i>	Jenis Transportasi <i>Transportation Type</i>	Keberadaan Angkutan Umum <i>Existence of Public Transportation</i>
	(1)	(2)	(3)
001.	Tambakrejo	Darat	Ada, dengan trayek tetap
002.	Kaligrenjeng	Darat	Ada, dengan trayek tetap
003.	Pasiraman	Darat	Ada, dengan trayek tetap
004.	Sumberboto	Darat	Ada, dengan trayek tetap
005.	Gunung Gede	Darat	Ada, dengan trayek tetap
006.	Ngadipuro	Darat	Tidak ada angkutan umum
007.	Ngeni	Darat	Ada, dengan trayek tetap
008.	Wonotirto	Darat	Ada, dengan trayek tetap

Sumber: BPS, Pendataan Potensi Desa (Podes) 2020

TRANSPORTATION AND COMMUNICATION

Tabel
Table **8.1.2** **Kondisi Jalan Darat Antar Desa Menurut Desa di Kecamatan Wonotirto, 2020**
Condition of Inter-Village Land Roads According to the Village in Wonotirto District, 2020

	Desa/ Kelurahan <i>Village</i>	Jenis Permukaan Jalan <i>Road Surface Type</i>	Dapat Dilalui Kendaraan Bermotor Roda 4 atau Lebih. <i>Can be passed by 4 or more wheels motorized vehicles</i>
	(1)	(2)	(3)
001.	Tambakrejo	Aspal/Beton	Sepanjang Tahun
002.	Kaligrenjeng	Aspal/Beton	Sepanjang Tahun
003.	Pasiraman	Aspal/Beton	Sepanjang Tahun
004.	Sumberboto	Aspal/Beton	Sepanjang Tahun
005.	Gunung Gede	Aspal/Beton	Sepanjang Tahun
006.	Ngadipuro	Aspal/Beton	Sepanjang Tahun
007.	Ngeni	Aspal/Beton	Sepanjang Tahun
008.	Wonotirto	Aspal/Beton	Sepanjang Tahun

Sumber: BPS, Pendataan Potensi Desa (Podes) 2020

Jumlah Menara dan Operator Layanan Komunikasi Telepon Seluler Serta Kondisi Sinyal Telepon Seluler Menurut Desa di Kecamatan Wonotirto, 2020
Number of Towers and Cellular Telephone Communication Service Operators and Cellular Signal Conditions by Village in Wonotirto District, 2020

Desa/ Kelurahan <i>Village</i>	Jumlah Menara Telepon Seluler (BTS) <i>Number of Cellular Telephone Towers (BTS)</i>	Jumlah Operator Layanan Komunikasi Telepon Seluler Yang Menjangkau di Desa <i>Number of Cellular Communication Service Operators Reaching in Village</i>		Kondisi Sinyal Telepon Seluler di Sebagian Besar Wilayah Desa <i>Signal Condition Cellular Phones in Most Village</i>
		(1)	(2)	
001. Tambakrejo	-	3	Sinyal Lemah	
002. Kaligrenjeng	2	3	Sinyal Kuat	
003. Pasiraman	2	3	Sinyal Sangat Kuat	
004. Sumberboto	-	3	Sinyal Kuat	
005. Gunung Gede	-	3	Sinyal Kuat	
006. Ngadipuro	-	2	Sinyal Kuat	
007. Ngeni	1	3	Sinyal Kuat	
008. Wonotirto	4	3	Sinyal Sangat Kuat	
Kecamatan Wonotirto Wonotirto Subdistrict	9			

Sumber: BPS, Pendataan Potensi Desa (Podes) 2020

TRANSPORTATION AND COMMUNICATION

Tabel 8.2.2 **Keberadaan Kantor Pos / Pos Pembantu / Rumah Pos dan Perusahaan / Agen Jasa Ekspedisi Swasta Menurut Desa di Kecamatan Wonotirto, 2020**
Table *Existence of Post Offices / Auxiliary Posts / Post Houses and Companies / Private Expedition Agencies by Village in Wonotirto District, 2020*

	Desa/ Kelurahan <i>Village</i>	Kantor Pos/Pos Pembantu/Rumah Pos <i>Post Office / Support Post / Post Office</i>	Perusahaan/Agen Jasa Ekspedisi Swasta <i>Company / Private Expedition Agent</i>
	(1)	(2)	(3)
001.	Tambakrejo	Tidak Ada	Tidak Ada
002.	Kaligrenjeng	Tidak Ada	Tidak Ada
003.	Pasiraman	Ada	Tidak Ada
004.	Sumberboto	Tidak Ada	Tidak Ada
005.	Gunung Gede	Tidak Ada	Tidak Ada
006.	Ngadipuro	Tidak Ada	Tidak Ada
007.	Ngeni	Tidak Ada	Tidak Ada
008.	Wonotirto	Tidak Ada	Tidak Ada

Sumber
: BPS, Pendataan Potensi Desa (Podes) 2020

BAB

Chapter

09

PERBANKAN, KOPERASI DAN HARGA-HARGA

Banking, Cooperation And Prices



KOPERASI INDONESIA

Uraian

Description

Keuangan menunjang jalannya roda pemerintahan dan pembangunan. Salah satu sumber dari pendapatan daerah adalah realisasi pendapatan pajak bumi bangunan.

Finance supports the running of the wheels of government and development. One of the sources of regional income is the realization of land and building tax revenue.

Pada bab ini juga akan ditampilkan banyaknya lembaga keuangan Bank dan bukan Bank yang berada di wilayah Kecamatan Wonotirto. Lembaga keuangan yang ada di Kecamatan Wonotirto sebanyak 1 unit Bank Umum Pemerintah dan 1 Bank Perkreditan Rakyat. Sedangkan untuk lembaga keuangan bukan bank tercatat ada 12 Koperasi Simpan Pinjam dan 2 Koperasi Lainnya.

This chapter will also show the number of bank and non-bank financial institutions located in the Wonotirto District area. There are 1 unit of Government Commercial Bank and 1 Rural Bank in Wonotirto District. Meanwhile, for non-bank financial institutions, there are 12 Savings and Loan Cooperatives and 2 Other Cooperatives.

BANKING, COOPERATION AND PRICES

Tabel 9.1 **Banyaknya Koperasi yang Masih Aktif Menurut Desa dan Jenis Koperasi di Kecamatan Wonotirto, 2020**
Table 9.1 **Number of Cooperatives Still Active by Village and Types of Cooperatives in Wonotirto District, 2020**

Desa/ Kelurahan Village		Koperasi Unit desa (KUD) Village Unit Cooperatives	Koperasi Industri Kecil dan Kerajinan Rakyat (Kopinkra) Cooperative Small Industry and Folk Crafts	Koperasi Simpan Pinjam (Kospin) Coopera- tive Savings and Loan	Koperasi Lainnya Coopera- tive Others
(1)	(2)	(3)	(4)	(5)	
001.	Tambakrejo	-	-	-	-
002.	Kaligrenjeng	-	-	2	-
003.	Pasiraman	-	-	2	-
004.	Sumberboto	-	-	1	1
005.	Gunung Gede	-	-	2	-
006.	Ngadipuro	-	-	1	-
007.	Ngeni	-	-	1	-
008.	Wonotirto	-	-	3	1
Kecamatan Wonotirto Wonotirto Subdistrict		-	-	12	2

Sumber: BPS, Pendataan Potensi Desa (Podes) 2020

Tabel 9.2 **Banyaknya Sarana Lembaga Keuangan Yang Beroperasi Menurut Desa dan Jenisnya di Kecamatan Wonotirto, 2020**
Table 9.2 **Number of Financial Institution Facilities Operating by Village and its Types in Selpopuro District, 2020**

Desa/ Kelurahan <i>Village</i>	Bank Umum Pemerintah <i>Commercial Banks Government</i>	Bank Umum Swasta <i>Commercial Banks Private</i>	Bank Perkreditan Rakyat <i>Credit Bank People</i>
(1)	(2)	(3)	(4)
001. Tambakrejo	-	-	-
002. Kaligrenjeng	-	-	-
003. Pasiraman	-	-	1
004. Sumberboto	-	-	-
005. Gunung Gede	-	-	-
006. Ngadipuro	-	-	-
007. Ngeni	1	-	-
008. Wonotirto	-	-	-
Kecamatan Wonotirto Wonotirto Subdistrict	1	-	1

Sumber : BPS, Pendataan Potensi Desa (Podes) 2020

BANKING, COOPERATION AND PRICES

Tabel 9.3 **Wajib Pajak Terdaftar di Kecamatan Wonotirto sd Desember 2020**
Table 9.3 **Registered Taxpayer in Sub-district until December 2020**

	(1)	(2)
Wajib Pajak Terdaftar <i>Registered Taxpayer</i>		2020
Orang Pribadi/ <i>Private Person</i>		2 144
Badan/ <i>Company</i>		108
Bendahara/ <i>Treasurer</i>		96
Jumlah / <i>Total</i>		2 348

Sumber : Kantor Pelayanan Pajak Pratama Blitar
Source : *Office of Pratama Tax Service Blitar*

BAB

Chapter

10

PERDAGANGAN

Trade



Uraian

Dalam mendukung roda perekonomian di Kecamatan Wonotirto, keberadaan sarana dan prasarana menurut jenisnya disajikan pada bab ini. Sarana dan prasarana ekonomi yang dimaksud antara lain adalah kelompok pertokoan, pasar dengan bangunan permanen, pasar dengan bangunan semi permanen, pasar tanpa bangunan, minimarket, toko/warung kelontong dan restoran/warung makan. Data pada bab ini diambil dari pendataan Potensi Desa 2020.

Description

In supporting the economy in Wonotirto District, the existence of facilities and infrastructure according to their types is presented in this chapter. The economic facilities and infrastructure referred to include, among others, groups of shops, markets with permanent buildings, markets with semi-permanent buildings, markets without buildings, minimarkets, shops / grocery stalls and restaurants / food stalls. The data in this chapter is taken from the 2020 Village Potential data collection.

TRADE

**Tabel
Table**

10.1

Banyaknya Sarana dan Prasarana Ekonomi Menurut Desa dan Jenisnya di Kecamatan Wonotirto, 2020
Number of Economic Facilities and Infrastructure by Village / Village and its Types in Wonotirto District, 2020

	Desa/ Kelurahan <i>Village</i>	Kelompok Pertokoan <i>Group Department store</i>	Pasar dengan Bangunan Permanen <i>Market with Building Permanent</i>	Pasar dengan Bangunan Semi Permanen <i>Market with Semi Permanent Buildings</i>	Pasar Tanpa Bangunan <i>Market Without Building</i>
	(1)	(2)	(3)	(4)	(5)
001.	Tambakrejo	-	-	1	-
002.	Kaligrenjeng	-	1	-	-
003.	Pasiraman	1	-	-	-
004.	Sumberboto	-	1	-	-
005.	Gunung Gede	-	-	-	-
006.	Ngadipuro	-	-	-	-
007.	Ngeni	-	1	-	-
008.	Wonotirto	-	-	-	-
Kecamatan Wonotirto Wonotirto Subdistrict		1	3	1	1

Lanjutan Tabel 10.1
Continued Table 10.1

	Desa/ Kelurahan <i>Village</i>	Minimarket/ Swalayan ¹ <i>Mini Market/ Supermarket</i>	Toko / Warung Kelontong <i>Shop / Shop Grocery</i>	Restoran / Rumah Makan <i>Restaurant</i>
	(1)	(6)	(7)	(8)
001.	Tambakrejo	2	51	-
002.	Kaligrenjeng	1	28	-
003.	Pasiraman	2	34	-
004.	Sumberboto	5	36	-
005.	Gunung Gede	-	31	-
006.	Ngadipuro	-	23	-
007.	Ngeni	3	89	-
008.	Wonotirto	2	46	-
Kecamatan Wonotirto Wonotirto Subdistrict		15	338	-

TRADELanjutan Tabel 10.1
Continued Table 10.1

	Desa / Village	Warung/Kedai Makanan Shop / Store Food	Hotel Hotel	Hostel/Motel/ Losmen/Wisma Hostel / Motel / Hotels Inn / Pensions
	(1)	(9)	(10)	(11)
001.	Tambakrejo	117	-	2
002.	Kaligrenjeng	4	-	-
003.	Pasiraman	17	-	-
004.	Sumberboto	6	-	-
005.	Gunung Gede	2	-	-
006.	Ngadipuro	2	-	-
007.	Ngeni	22	-	-
008.	Wonotirto	12	-	-
Kecamatan Wonotirto Wonotirto Subdistrict		182	-	1

Catatan: ¹ yang memiliki luas < 400 m²

Sumber: BPS, Pendataan Potensi Desa (Podes) 2020



Sensus
Penduduk
2020

DATA

MENCERDASKAN BANGSA

Enlighten The Nation

**BADAN PUSAT STATISTIK
KABUPATEN BLITAR**
BPS - Statistics of Blitar Regency

Jl. Brigjen Katamso No. 5 Blitar
Telp. (0342) 801474, Fax (0342) 803361
Homepage : <http://blitarkab.bps.go.id>
Email : bps3505@bps.go.id

ISSN 2715-3452



9 772715 345202