

KABUPATEN LEBONG DALAM ANGKA

Lebong Regency In Figure

2024

Volume 17

<https://lebong2024>



**BADAN PUSAT STATISTIK
KABUPATEN LEBONG**

BPS-Statistics of Lebong Regency

KABUPATEN LEBONG DALAM ANGKA

Lebong Regency In Figure

2024^{Volume 17}

<https://lebongkab.bps.go.id>



**BADAN PUSAT STATISTIK
KABUPATEN LEBONG**
BPS-Statistics of Lebong Regency

KABUPATEN LEBONG DALAM ANGKA
Lebong Regency in Figures 2024
Volume 17, 2024

ISSN:

No. Publikasi/*Publication Number*: 17070.24002

Katalog /*Catalog*: 1102001.1707

Ukuran Buku/*Book Size*: 14,8 cm x 21 cm

Jumlah Halaman/*Number of Pages* : xxxiv + 245 hal/*pages*

Naskah/*Manuscript*:

BPS Kabupaten Lebong

BPS-Statistics of Lebong Regency

Penyunting/*Editor*:

BPS Kabupaten Lebong

BPS-Statistics of Lebong Regency

Desain Kover/*Cover Design*:

BPS Kabupaten Lebong

BPS-Statistics of Lebong Regency

Ilustrasi Kover/*Cover Illustration*:

Masjid Agung Sultan Abdullah Kabupaten Lebong

Sultan Abdullah Great Mosque of Lebong Regency

Diterbitkan oleh/*Published by*:

©BPS Kabupaten Lebong/*BPS-Statistics of Lebong Regency*

Sumber Ilustrasi/*Illustration Source*:

Freepik.com

Canva.com

Vecteezy.com

Dilarang mereproduksi dan/atau menggandakan sebagian atau seluruh isi buku ini untuk tujuan komersial tanpa izin tertulis dari BPS Kabupaten Lebong.

Prohibited to reproduction and/or duplication of part or all of the contents of this book for commercial purposes without permission from BPS-Statistics of Lebong Regency.

TIM PENYUSUN/COMPILERS
KABUPATEN LEBONG DALAM ANGKA 2024
LEBONG REGENCY IN FIGURES 2024
VOLUME 17, 2024

Pengarah/Director

Yuniarto

Penanggung Jawab/Persons in Charge

Yuniarto

Penyunting/Editors

Dita Larasati

Pengolah Data dan Penulis Naskah/Data Processing and Authors

Dita Larasati • Marwani Nurhati • Yulia Mahmudah

Pemeriksa Tabel/Table Editors

Nur Afni Eka Sapitri • Siti Zuliana Fedi

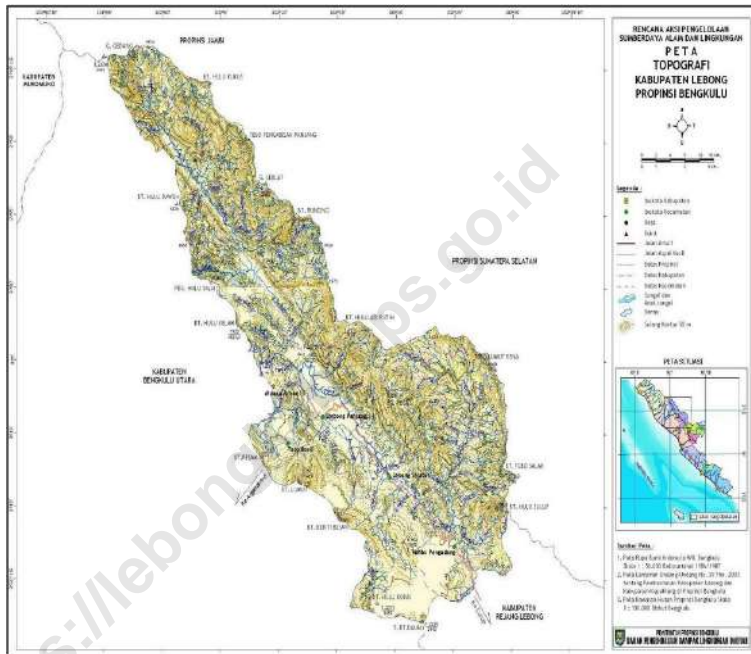
Penata Letak/Layout Designers

Dita Larasati • Marwani Nurhati • Yulia Mahmudah

KONTRIBUTOR DATA/DATA CONTRIBUTOR

1. Kementerian Agama/*Ministry of Religious Affair*
2. Kementerian Pendidikan dan Kebudayaan/*The Ministry of Education and Culture*
3. Badan Meteorologi Klimatologi dan Geofisika/*Meteorological, Climatology, and Geophysical Agency*
4. Badan Pusat Statistik/*BPS-Statistics Indonesia*
5. Badan Kepegawaian dan Pengembangan Sumber Daya Manusia Kab. Lebong/*Agency for Personnel and Human Resources Development of Lebong Regency*
6. Dewan Perwakilan Rakyat Daerah Kab. Lebong/*Member of Regional People Representative Council According in Lebong Regency*
7. Dinas Pekerjaan Umum, Perumahan Rakyat dan Perhubungan Kab. Lebong/*Regional Office of Public Works and Spatial Planning of Lebong Regency*
8. Dinas Kesehatan Kab. Lebong/*Public Health Office of Lebong Regency*
9. Dinas Perdagangan, Koperasi, dan UKM Kab. Lebong/*Regional Office of Industry, Trade and Cooperatives and Small and Medium Enterprises of Lebong Regency*
10. Badan Keuangan Daerah Kab. Lebong/*Regional Financial Services of Lebong Regency*
11. Perusahaan Daerah Air Minum (PDAM) Kab. Lebong/*Regional Water Supply Company (PDAM) of Lebong Regency*
12. PT. Pembangkit Listrik Negara (PLN) Kab. Lebong/*PT. PLN Lebong Regency*
13. PT POS Indonesia Wilayah Kabupaten Lebong /*PT Pos Indonesia of Lebong Regency*

PETA WILAYAH KABUPATEN LEBONG
MAP OF LEBONG REGENCY



KEPALA BPS KABUPATEN LEBONG
CHIEF STATISTICIAN OF LEBONG REGENCY



YUNIARTO, SST., M.Si



KATA PENGANTAR

Kabupaten Lebong Dalam Angka 2024 merupakan publikasi tahunan yang diterbitkan oleh BPS Kabupaten Lebong. Publikasi ini dapat terwujud berkat kerja sama dan bantuan dari berbagai pihak baik instansi pemerintah maupun swasta. Kepada semua pihak yang telah memberikan bantuan disampaikan penghargaan dan terima kasih yang sebesar-besarnya.

Disadari bahwa publikasi ini belum sepenuhnya memenuhi harapan pihak pemakai data khususnya para perencana, namun diharapkan dapat membantu melengkapi penyusunan rencana pembangunan di Kabupaten Lebong.

Untuk perbaikan publikasi ini, tanggapan dan saran yang bersifat konstruktif dari para pemakai sangat diharapkan.

Lebong , Februari 2024

Kepala BPS

Kabupaten Lebong

Yuniarto



PREFACE

Lebong Regency in Figures 2024 is an annual publication written by BPS Lebong Regency. This comprehensive publication has been made possible with the assistance and contribution from several governmental institutions and private organizations. To all parties who have been involved in the preparation of this publication, I would like to express my sincerest appreciation and gratitude.

Honestly, this publication has not perfect yet and has not filled the user's hope, especially for the planners yet, but hopely it can help to equip compilation of development planning in this new regency.

Comments and constructive suggestions for the improvement of this publication are always welcome.

*Lebong, February 2024
Chief Statistician of
Lebong Regency*



Yuniarto

DAFTAR ISI / CONTENTS
KABUPATEN LEBONG DALAM ANGKA 2024
LEBONG REGENCY IN FIGURES 2024

	Halaman
	<i>Page</i>
Kata Pengantar/ <i>Preface</i>	xi
Daftar Isi/ <i>Contents</i>	xiii
Daftar Tabel/ <i>List of Tables</i>	xv
Daftar Gambar/ <i>List of Figures</i>	xxvii
Penjelasan Umum/ <i>Explanatory Notes</i>	xxix
Daftar Singkatan/ <i>List of Abbreviations</i>	xxxii
Statistik Kunci/ <i>Key Statistics</i>	xxxiii
1. Geografi dan Iklim/ <i>Geography and Climate</i>	1
2. Pemerintahan/ <i>Government</i>	15
3. Penduduk dan Ketenagakerjaan/ <i>Population and Employment</i>	31
4. Sosial dan Kesejahteraan Rakyat/ <i>Social and Welfare</i>	45
5. Pertanian, Kehutanan, Peternakan, dan Perikanan/ <i>Agriculture, Forestry, Livestock, and Fishery</i>	103
6. Industri, Pertambangan, dan Energi/ <i>Industry, Mining, and Energy</i>	153
7. Pariwisata/ <i>Tourism</i>	163
8. Transportasi dan Komunikasi/ <i>Transportation and Communication</i>	171
9. Perbankan, Koperasi, dan Harga-harga/ <i>Banking, Cooperative, dan Prices</i>	181
10. Pengeluaran Penduduk/ <i>Population Expenditure</i>	199
11. Perdagangan/ <i>Trade</i>	211
12. Sistem Neraca Regional/ <i>System of Regional Accounts</i>	219
13. Perbandingan Antar Kabupaten/Kota/ <i>Regency/Municipal Comparison</i>	235
Daftar Pustaka/ <i>References</i>	245

DAFTAR TABEL/LIST OF TABLES

Tabel Table		Halaman Page
1.	GEOGRAFI DAN IKLIM/GEOGRAPHY AND CLIMATE	
1.1	KEADAAN GEOGRAFI	
	GEOGRAPHY CONDITION	
1.1.1	Luas Daerah dan Jumlah Pulau Menurut Kecamatan di Kabupaten Lebong, 2023 <i>Total Area and Number of Islands by District in Lebong Regency, 2023</i>	8
1.1.2	Tinggi Wilayah dan Jarak ke Ibukota Kabupaten/Kota Menurut Kecamatan di Kabupaten Lebong, 2023 <i>Altitude and Distance to the Capital of Regency/Municipality by District in Lebong Regency, 2023</i>	10
1.2	KEADAAN IKLIM	
	CLIMATE CONDITION	
1.2.1	Pengamatan Unsur Iklim Menurut Bulan di Stasiun Klimatologi Bengkulu, 2023 <i>Observation of Climate Elements By Months at Bengkulu Climatology Station, 2023</i>	11
2.	PEMERINTAHAN/GOVERNMENT	
2.1	WILAYAH ADMINISTRATIF	
	ADMINISTRATIVE AREA	
2.1.1	Jumlah Desa ¹ /Kelurahan Menurut Kecamatan di Kabupaten Lebong, 2019–2023 <i>Number of Villages¹/Kelurahan by District in Lebong Regency, 2019–2023</i>	20
2.2	DEWAN PERWAKILAN RAKYAT DAERAH	
	REGIONAL HOUSE OF REPRESENTATIVE	
2.2.1	Jumlah Anggota Dewan Perwakilan Rakyat Daerah Menurut Fraksi dan Jenis Kelamin di Kabupaten Lebong, 2023 <i>Number of Regional House of Representatives's Members by Fraction and Sex in Lebong Regency 2023</i>	21

Tabel Table	Halaman Page
2.2.2	Jumlah Anggota Dewan Perwakilan Rakyat Daerah Menurut Komisi dan Jenis Kelamin di Kabupaten Lebong, 2023 <i>Number of Regional House of Representatives's Members by Commission and Sex in Lebong Regency, 2023</i> 22
2.3	SUMBER DAYA MANUSIA HUMAN RESOURCES
2.3.1	Jumlah Pegawai Negeri Sipil Menurut Jabatan dan Jenis Kelamin di Kabupaten Lebong, Desember 2022 dan Desember 2023 <i>Number of Civil Servants by Occupation and Sex in Lebong Regency, Desember 2022 and Desember 2023</i> 23
2.3.2	Jumlah Pegawai Negeri Sipil Menurut Tingkat Pendidikan dan Jenis Kelamin di Kabupaten Lebong, Desember 2022 dan Desember 2023 <i>Number of Civil Servants by Educational Level and Sex in Lebong Regency, Desember 2022 and Desember 2023</i> 25
2.3.3	Jumlah Pegawai Negeri Sipil Menurut Tingkat Kepangkatan dan Jenis Kelamin di Kabupaten Lebong, Desember 2022 dan Desember 2023 <i>Number of Civil Servants by Hierarchy and Sex in Lebong Regency, Desember 2022 and Desember 2023</i> 27
2.4	KEUANGAN PEMERINTAH GOVERNMENT FINANCE
2.4.1	Realisasi Pendapatan Pemerintah Kabupaten Lebong Menurut Jenis Pendapatan (ribu rupiah), 2020–2023 <i>Actual Lebong Regency Government Revenues by Kind of Revenues (thousand rupiahs), 2020–2023</i> 29
3.	PENDUDUK DAN KETENAGAKERJAAN/ POPULATION AND EMPLOYMENT
3.1	PENDUDUK POPULATION
3.1.1	Penduduk, Laju Pertumbuhan Penduduk, Distribusi Persentase Penduduk, Kepadatan Penduduk, Rasio Jenis Kelamin Penduduk Menurut Kecamatan di Kabupaten Lebong, 2023.....

	<i>Population, Population Growth Rate, Percentage Distribution of Population, Population Density, and Population Sex Ratio by District in Lebong Regency, 2023</i>	37
3.1.2	Jumlah Penduduk Menurut Kelompok Umur dan Jenis Kelamin di Kabupaten Lebong, 2023..... <i>Population by Age Groups and Sex in Lebong Regency, 2023</i>	40
3.2	KETENAGAKERJAAN EMPLOYMENT	
3.2.1	Jumlah Penduduk Berumur 15 Tahun Keatas Menurut Jenis Kegiatan Selama Seminggu yang Lalu dan Jenis Kelamin di Kabupaten Lebong, 2023..... <i>Population Aged 15 Years and Over by Type of Activity During The Previous Week and Sex in Lebong Regency, 2023</i>	41
3.2.2	Penduduk Berumur 15 Tahun ke Atas Menurut Pendidikan Tertinggi yang Ditamatkan dan Jenis Kegiatan Selama Seminggu yang Lalu di Kabupaten Lebong, 2023 <i>Population 15 Years of Age and Over by Educational Attainment and Type of Activity During the Previous Week in Lebong Regency, 2023</i> ...	42
3.2.3	Penduduk Berumur 15 Tahun Ke Atas yang Bekerja Selama Seminggu yang Lalu Menurut Status Pekerjaan Utama dan Jenis Kelamin di Kabupaten Lebong, 2023 <i>Population 15 Years of Age and Over who Worked During The Previous Week by Main Employment Status and Sex in Lebong Regency, 2023</i>	44
4.	SOSIAL DAN KESEJAHTERAAN RAKYAT/SOCIAL AND WELFARE	
4.1	PENDIDIKAN EDUCATION	
4.1.1	Jumlah Sekolah, Guru, dan Murid Taman Kanak-Kanak (TK) di Bawah Kementerian Pendidikan, Kebudayaan, Riset, dan Teknologi Menurut Kecamatan di Kabupaten Lebong, 2021/2022 dan 2022/2023 <i>Number of Schools, Teachers, and Pupils in Kindergarten Under The Ministry of Education, Culture, Research, and Technology by District in Lebong Regency, 2021/2022 and 2022/2023</i>	52

4.1.2	<p>Jumlah Sekolah, Guru, dan Murid Raudatul Athfal (RA) di Bawah Kementerian Agama Menurut Kecamatan di Kabupaten Lebong, 2022/2023 dan 2023/2024 <i>Number of Schools, Teachers, and Pupils in Raudatul Athfal (RA) Under The Ministry of Religious Affairs by District in Lebong Regency, 2022/2023 and 2023/2024.....</i></p>	55
4.1.3	<p>Jumlah Sekolah, Guru, dan Murid Sekolah Dasar (SD) di Bawah Kementerian Pendidikan, Kebudayaan, Riset, dan Teknologi Menurut Kecamatan di Kabupaten Lebong, 2021/2022 dan 2022/2023 <i>Number of Schools, Teachers, and Pupils in Elementary Schools Under The Ministry of Education, Culture, Research, and Technology by District in Lebong Regency, 2021/2022 and 2022/2023.....</i></p>	56
4.1.4	<p>Jumlah Sekolah, Guru, dan Murid Madrasah Ibtidaiyah (MI) di Bawah Kementerian Agama Menurut Kecamatan di Kabupaten Lebong, 2022/2023 dan 2023/2024 <i>Number of Schools, Teachers, and Pupils in Madrasah Ibtidaiyah (MI) Under The Ministry of Religious Affairs by District in Lebong Regency, 2022/2023 and 2023/2024.....</i></p>	59
4.1.5	<p>Jumlah Sekolah, Guru, dan Murid Sekolah Menengah Pertama (SMP) di Bawah Kementerian Pendidikan, Kebudayaan, Riset, dan Teknologi Menurut Kecamatan di Kabupaten Lebong, 2022/2023 dan 2023/2024 <i>Number of Schools, Teachers, and Pupils in Junior High Schools Under The Ministry of Education, Culture, Research, and Technology by District in Lebong Regency, 2022/2023 and 2023/2024.....</i></p>	62
4.1.6	<p>Jumlah Sekolah, Guru, dan Murid Madrasah Tsanawiyah (MTs) di Bawah Kementerian Agama Menurut Kecamatan di Kabupaten Lebong, 2022/2023 dan 2023/2024 <i>Number of Schools, Teachers, and Pupils in Madrasah Tsanawiyah (MTs) Under The Ministry of Religious Affairs by District in Lebong Regency, 2022/2023 and 2023/2024.....</i></p>	65
4.1.7	<p>Jumlah Sekolah, Guru, dan Murid Sekolah Menengah Atas (SMA) di Bawah Kementerian Pendidikan, Kebudayaan, Riset, dan Teknologi Menurut Kecamatan di Kabupaten Lebong, 2022/2023 dan 2023/2024</p>	

	<i>Number of Schools, Teachers, and Pupils in Senior High Schools Under The Ministry of Education, Culture, Research, and Technology by District in Lebong Regency, 2022/2023 and 2023/2024.....</i>	68
4.1.8	Jumlah Sekolah, Guru, dan Murid Sekolah Menengah Kejuruan (SMK) di Bawah Kementerian Pendidikan, Kebudayaan, Riset, dan Teknologi Menurut Kecamatan di Kabupaten Lebong, 2022/2023 dan 2023/2024 <i>Number of Schools, Teachers, and Pupils in Vocational High Schools Under The Ministry of Education, Culture, Research, and Technology by District in Lebong Regency, 2022/2023 and 2023/2024.....</i>	71
4.1.9	Jumlah Sekolah, Guru, dan Murid Madrasah Aliyah (MA) di Bawah Kementerian Agama Menurut Kecamatan di Kabupaten Lebong, 2022/2023 dan 2023/2024 <i>Number of Schools, Teachers, and Pupils in Madrasah Aliyah (MA) Under the Ministry of Religious Affairs by District in Lebong Regency, 2022/2023 and 2023/2024.....</i>	74
4.1.10	Angka Partisipasi Murni (APM) dan Angka Partisipasi Kasar (APK) Menurut Jenjang Pendidikan di Kabupaten Lebong, 2022 dan 2023 <i>Net Enrollment Rate and Gross Enrollment Ratio by Educational Level in Lebong Regency, 2022 and 2023</i>	77
4.1.11	Persentase Penduduk Berumur 15 Tahun ke Atas yang Melek Huruf Menurut Kelompok Umur di Kabupaten Lebong, 2022 dan 2023 <i>Percentage of Literate People Aged 15 Years and Over by Age Group in Lebong Regency, 2022 and 2023</i>	78
4.1.12	Jumlah Desa ¹ /Kelurahan yang Memiliki Fasilitas Sekolah Menurut Kecamatan dan Tingkat Pendidikan di Kabupaten Lebong, 2019–2021 <i>Number of Villages¹/Kelurahan Having Educational Facilities by District and Educational Level in Lebong Regency, 2019–2021.....</i>	79
4.2	KESEHATAN	
	HEALTH	
4.2.1	Jumlah Desa ¹ /Kelurahan Yang Memiliki Sarana Kesehatan Menurut Kecamatan di Kabupaten Lebong, 2019–2021	

Tabel Table	Halaman Page
	84
4.2.2	90
4.2.3	93
4.3	
4.3.1	95
4.3.2	96
4.3.3	97
4.4	
4.4.1	100
4.4.2	101

5.	PERTANIAN, KEHUTANAN, PETERNAKAN, DAN PERIKANAN/ AGRICULTURE, FORESTRY, LIVESTOCK, AND FISHERY	
5.1	HORTIKULTURA HORTICULTURE	
5.1.1	Luas Panen Tanaman Sayuran Menurut Kecamatan dan Jenis Tanaman di Kabupaten Lebong (ha), 2022 dan 2023 <i>Harvested Area of Vegetables by District and Kind of Plant in Lebong Regency (ha), 2022 and 2023</i>	110
5.1.2	Produksi Tanaman Sayuran Menurut Kecamatan dan Jenis Tanaman di Kabupaten Lebong (kuintal), 2022 dan 2023 <i>Production of Vegetables by District and Kind of Plant in Lebong Regency (quintal), 2022 and 2023</i>	114
5.1.3	Luas Panen Tanaman Sayuran dan Buah-buahan Semusim Menurut Jenis Tanaman di Kabupaten Lebong (ha), 2020–2023 <i>Harvested Area of Seasonal Vegetables and Fruits by Kind of Plant in Lebong Regency (ha), 2020–2023</i>	118
5.1.4	Produksi Tanaman Sayuran dan Buah-buahan Semusim Menurut Jenis Tanaman di Kabupaten Lebong (kuintal), 2020–2023 <i>Production of Seasonal Vegetables and Fruits by Kind of Plant in Lebong Regency (quintal), 2020–2023</i>	120
5.1.5	Luas Panen Tanaman Biofarmaka Menurut Kecamatan dan Jenis Tanaman di Kabupaten Lebong (m ²), 2022 dan 2023 <i>Harvested Area of Medicinal Plants by District and Kind of Plant in Lebong Regency (m²), 2022 and 2023</i>	122
5.1.6	Produksi Tanaman Biofarmaka Menurut Kecamatan dan Jenis Tanaman di Kabupaten Lebong (kg), 2022 dan 2023 <i>Production of Medicinal Plants by District and Kind of Plant in Lebong Regency (kg), 2022 and 2023</i>	124
5.1.7	Luas Panen Tanaman Biofarmaka Menurut Jenis Tanaman di Kabupaten Lebong (m ²), 2020–2023 <i>Harvested Area of Medicinal Plants by Kind of Plant in Lebong Regency (m²), 2020–2023</i>	126
5.1.8	Produksi Tanaman Biofarmaka Menurut Jenis Tanaman di Kabupaten Lebong (kg), 2020–2023	

Tabel Table	Halaman Page
	<i>Production of Medicinal Plants by Kind of Plant in Lebong Regency (kg), 2020–2023</i>
	127
5.1.9	Luas Panen Tanaman Hias Menurut Kecamatan dan Jenis Tanaman di Kabupaten Lebong (m ²), 2022 dan 2023 <i>Harvested Area of Ornamental Plants by District and Kind of Plant in Lebong Regency (m²), 2022 and 2023</i>
	128
5.1.10	Produksi Tanaman Hias Menurut Kecamatan dan Jenis Tanaman di Kabupaten Lebong (tangkai), 2022 dan 2023 <i>Production of Ornamental Plants by District and Kind of Plant in Lebong Regency (stalks), 2022 and 2023</i>
	131
5.1.11	Luas Panen Tanaman Hias Menurut Jenis Tanaman di Kabupaten Lebong (m ²), 2020–2023 <i>Harvested Area of Ornamental Plants by Kind of Plant in Lebong Regency (m²), 2020–2023</i>
	134
5.1.12	Produksi Tanaman Hias Menurut Jenis Tanaman di Kabupaten Lebong (tangkai), 2020–2023 <i>Production of Ornamental Plants by Kind of Plant n Lebong Regency (stalks), 2020–2023</i>
	135
5.1.13	Produksi Buah-buahan Menurut Kecamatan dan Jenis Tanaman di Kabupaten Lebong (kuintal), 2022 dan 2023 <i>Production of Fruits by District and Kind of Plant in Lebong Regency (kuintal), 2022 and 2023</i>
	136
5.1.14	Produksi Buah-Buahan dan Sayuran Tahunan Menurut Jenis Tanaman di Kabupaten Lebong (kuintal), 2020–2023 <i>Production of Annual Fruits and Vegetables by Kind of Plant in Lebong Regency (quintal), 2020–2023</i>
	140
5.2	PERKEBUNAN
	ESTATE CROPS
5.2.1	Luas Areal Tanaman Perkebunan Menurut Kecamatan dan Jenis Tanaman di Kabupaten Lebong (ha), 2022 dan 2023 <i>Planted Area of Estate Crops by District and Type of Crops in Lebong Regency (ha), 2022 and 2023</i>
	142
5.2.2	Produksi Perkebunan Menurut Kecamatan dan Jenis Tanaman di Kabupaten Lebong (ton), 2022 dan 2023

Tabel Table	Halaman Page
	<i>Production of Estates by District and Type of Crops in Lebong Regency (ton), 2022 and 2023.....</i>
	146
5.2.3	Luas Areal Tanaman Perkebunan Rakyat Menurut Jenis Tanaman di Kabupaten Lebong (ha), 2019–2023 <i>Planted Area of Estate Crops by Type of Crops in Lebong Regency (ha), 2019–2023.....</i>
	150
5.2.4	Produksi Perkebunan Rakyat Menurut Jenis Tanaman di Kabupaten Lebong (ton), 2019–2023 <i>Production of Smallholder Estates Crops by Type of Crops in Lebong Regency (ton), 2019–2023.....</i>
	151
6.	INDUSTRI, PERTAMBANGAN, DAN ENERGI/ INDUSTRY, MINING, AND ENERGY
6.1	Daya Terpasang, Produksi, dan Distribusi Listrik PT. PLN (Persero) pada Cabang/Ranting PLN Menurut Kecamatan di Kabupaten Lebong, 2023 <i>Installed Electricity Power, Production, and Distribution of PT. PLN (Persero) at PLN Branch by District in Lebong Regency, 2023</i>
	160
6.2	Jumlah Pelanggan Listrik Menurut Kecamatan di Kabupaten Lebong, 2019–2023 <i>Number of Electricity Customers by District in Lebong Regency, 2019–2023</i>
	161
6.3	Jumlah Pelanggan dan Air yang Disalurkan Menurut Kecamatan di Kabupaten Lebong, 2023 <i>Number of Customers and Distributed Water by District in Lebong Regency, 2023</i>
	162
7.	PARIWISATA/TOURISM
7.1	Jumlah Hotel Menurut Kecamatan di Kabupaten Lebong, 2020–2023 <i>Number of Hotels by District in Lebong Regency, 2020–2023.....</i>
	169
8.	TRANSPORTASI DAN KOMUNIKASI/ TRANSPORTATION AND COMMUNICATION
8.1	TRANSPORTASI TRANSPORTATION
8.1.1	Panjang Jalan ¹ Menurut Tingkat Kewenangan Pemerintahan di Kabupaten Lebong (km), 2021–2023

	<i>Length of Roads¹ by Level of Government Authority in Lebong Regency (km), 2022–2023</i>	176
8.1.2	Panjang Jalan Menurut Jenis Permukaan Jalan di Kabupaten Lebong (km), 2021–2023 <i>Length of Roads by Type of Road Surface in Lebong Regency (km), 2021–2023</i>	177
8.1.3	Panjang Jalan Menurut Kondisi Jalan di Kabupaten Lebong (km), 2021–2023 <i>Length of Roads by Condition of Roads in Lebong Regency (km), 2021–2023</i>	178
8.2	KOMUNIKASI	
	COMMUNICATION	
8.2.1	Jumlah Kantor Pos Pembantu Menurut Kecamatan di Kabupaten Lebong, 2020–2023 <i>Number of Post Offices Subsidiaries by District in Lebong Regency, 2020–2023</i>	179
9.	PERBANKAN, KOPERASI, DAN HARGA-HARGA/BANKING, COOPERATIVE, AND PRICES	
9.1	Jumlah Koperasi Aktif Menurut Kecamatan di Kabupaten Lebong, 2020–2023 <i>Number of Active Cooperative by District in Lebong Regency, 2020–2023</i>	188
9.2	Jumlah Koperasi Menurut Jenis Koperasi dan Kecamatan di Kabupaten Lebong, 2023 <i>Number of Cooperative by Kind of Cooperative and District in Lebong Regency, 2023</i>	189
9.3	Indeks Harga Konsumen per Bulan Menurut Kelompok Pengeluaran (2018=100) di Kota Bengkulu, 2023 <i>Consumer Price Index per Month by Expenditure Group (2018=100) in Bengkulu City, 2023</i>	190
9.4	Laju Inflasi Bulanan Menurut Kelompok Pengeluaran (2018=100) di Kota Bengkulu, 2023 <i>Monthly Inflation Rate by Expenditure Group (2018=100) in Bengkulu City, 2023</i>	194

10. PENGELUARAN PENDUDUK/POPULATION EXPENDITURE

10.1	Rata-rata Pengeluaran per Kapita Sebulan Menurut Kelompok Komoditas di Kabupaten Lebong (rupiah), 2022 dan 2023 <i>Monthly Average Expenditure per Capita by Commodity Group in Lebong Regency (rupiahs), 2022 and 2023</i>	207
10.2	Persentase Pengeluaran per Kapita Sebulan Menurut Kelompok Komoditas di Kabupaten Lebong, 2022 dan 2023 <i>Percentage of Monthly Expenditure per Capita by Commodity Group in Lebong Regency, 2022 and 2023</i>	208
10.3	Persentase Penduduk Menurut Golongan Pengeluaran Per Kapita Sebulan di Kabupaten Lebong, 2023 <i>Percentage of Population by Class of Monthly Expenditure per Capita in Lebong Regency, 2023</i>	209
11.	PERDAGANGAN/TRADE	
11.1	Jumlah Sarana Perdagangan Menurut Jenisnya di Kabupaten Lebong, 2020–2023 <i>Number of Trading Facilities by Type of Facility in Lebong Regency, 2020–2023</i>	217
12.	SISTEM NERACA REGIONAL/SYSTEM OF REGIONAL ACCOUNTS	
12.1.	Produk Domestik Regional Bruto Atas Dasar Harga Berlaku Menurut Lapangan Usaha di Kabupaten Lebong (miliar rupiah), 2019–2023 <i>Gross Regional Domestic Product at Current Market Prices by Industry in Lebong Regency (billion rupiahs), 2019–2023</i>	225
12.2	Produk Domestik Regional Bruto Atas Dasar Harga Konstan 2010 Menurut Lapangan Usaha di Kabupaten Lebong (miliar rupiah), 2019–2023 <i>Gross Regional Domestic Product at 2010 Constant Market Prices by Industry in Lebong Regency (billion rupiahs), 2019–2023</i>	227
12.3	Distribusi Persentase Produk Domestik Regional Bruto Atas Dasar Harga Berlaku Menurut Lapangan Usaha di Kabupaten Lebong, 2019–2023 <i>Percentage Distribution of Gross Regional Domestic Product at Current Market Prices by Industry in Lebong Regency, 2019–2023</i>	229

12.4	Laju Pertumbuhan Produk Domestik Regional Bruto Atas Dasar Harga Konstan 2010 Menurut Lapangan Usaha di Kabupaten Lebong (persen), 2019–2023 <i>Growth Rate of Gross Regional Domestic Product at 2010 Constant Market Prices by Industry in Lebong Regency (percent), 2019–2023.....</i>	231
12.5	Produk Domestik Regional Bruto Atas Dasar Harga Berlaku Menurut Jenis Pengeluaran di Kabupaten Lebong (miliar rupiah), 2019–2023 <i>Gross Regional Domestic Product at Current Market Prices by Type of Expenditure in Lebong Regency (billion rupiahs), 2019–2023</i>	233
12.6	Produk Domestik Regional Bruto Atas Dasar Harga Konstan 2010 Menurut Jenis Pengeluaran di Kabupaten Lebong (miliar rupiah), 2019–2023 <i>Gross Regional Domestic Product at 2010 Constant Market Prices by Type of Expenditure in Lebong Regency (billion rupiahs), 2019–2023..</i>	234
13.	PERBANDINGAN ANTAR KABUPATEN/ KOTA/ REGENCY/MUNICIPAL COMPARISON	
13.1	Jumlah Penduduk Menurut Kabupaten/Kota di Provinsi Bengkulu(ribu), 2020–2024 <i>Population by Regency/Municipality in Bengkulu Province (thousand), 2020–2024.....</i>	241
13.2	Laju Pertumbuhan Produk Domestik Regional Bruto Atas Dasar Harga Konstan 2010 Menurut Kabupaten/ Kota di Provinsi Bengkulu(persen), 2019–2023 <i>Rate of Growth of Gross Regional Domestic Products at Constant 2010 Prices by Regency/Municipality in Bengkulu Province (percent), 2019–2023</i>	242
13.3	Jumlah Penduduk Miskin Menurut Kabupaten/ Kota di Provinsi Bengkulu (ribu), 2019–2023 <i>Number of Poor Population by Regency/Municipality in Bengkulu Province (thousand), 2019–2023.....</i>	243
13.4	Indeks Pembangunan Manusia Menurut Kabupaten/ Kota di Provinsi Bengkulu, 2020–2023 <i>Human Development Index by Regency/Municipality in Bengkulu Province, 2020–2023</i>	244

DAFTAR GAMBAR/LIST OF FIGURES

Gambar Figure		Halaman Page
1.1	Luas Daerah menurut Kecamatan (%), 2023 <i>Area of District (%), 2023</i>	6
1.2	Jarak dari Ibukota Kecamatan ke Ibukota Kabupaten di Kabupaten Lebong (km), 2023 <i>Distance between District Capital and Regency Capital in Lebong Regency (km), 2023</i>	7
4.1	Persentase Penduduk Miskin di Kabupaten Lebong, 2016–2023 <i>Percentage of Poor People in Lebong Regency, 2016–2023</i>	50
4.2	Angka Partisipasi Murni (APM) dan Angka Partisipasi Kasar (APK) Menurut Jenjang Pendidikan di Kabupaten Lebong, 2023 <i>Net Enrollment Rate and Gross Enrollment Ratio by Educational Level in Lebong Regency, 2023</i>	51
5.1	Persentase luas lahan Perkebunan di Kabupaten Lebong, 2023 <i>Percentage of plant area in Lebong Regency, 2023</i>	108
5.2	Luas Panen (ha) dan Produksi Cabai Besar (kw) di Kabupaten Lebong, 2022 dan 2023 <i>Harvested Area (ha) and Big Chili Production (qw) in Lebong Regency, 2022 and 2023</i>	109
6.1	Jumlah Pelanggan Listrik di Kabupaten Lebong (%), 2019–2022 <i>Number of Electricity Customers by Subdistrict in Lebong Regency, 2019-2022</i>	158
6.2	Jumlah Pelanggan Listrik di Kabupaten Lebong (%), 2022 <i>Number of Electricity Customers by Subdistrict in Lebong Regency, 2022</i>	159
7.1	Jumlah Hotel di Kabupaten Lebong, 2020–2023 <i>Number of Hotels in Lebong Regency, 2020-2023</i>	168
9.1	Jumlah Koperasi Aktif di Kabupaten Lebong, 2020–2023 <i>Number of Active Cooperative in Lebong Regency, 2020–2023</i>	186

Gambar Figure		Halaman Page
9.2	Persentase Koperasi Menurut Kecamatan di Kabupaten Lebong, 2023 <i>Percentage of Cooperative by kind of Subdistricts in Lebong Regency, 2023</i>	187
10.1	Persentase Rata-rata pengeluaran per Kapita Sebulan di Kabupaten Lebong, 2023 <i>Percentage of Monthly Average Expenditure per Capita in Lebong Regency, 2023</i>	205
10.2	Persentase Penduduk Menurut Golongan Pengeluaran Per Kapita Sebulan di Kabupaten Lebong, 2023 <i>Percentage of Population by Per Capita Spending Group a Month in Lebong Regency, 2023</i>	206
11.1	Jumlah Sarana Perdagangan Menurut Jenisnya di Kabupaten Lebong, 2022 <i>Number of Trading Facilities by Type of Facility in Lebong Regency, 2022</i>	216
12.1	Produk Domestik Regional Bruto Atas Dasar Harga Berlaku Menurut Lapangan Usaha di Kabupaten Lebong (miliar rupiah), 2019–2023 <i>Gross Regional Domestic Product at Current Market Prices by Industry in Lebong Regency (billion rupiahs), 2019–2023</i>	224

PENJELASAN UMUM/EXPLANATORY NOTES

Tanda-tanda, satuan-satuan, dan lain-lainnya yang digunakan dalam publikasi ini adalah sebagai berikut:

Symbols, measurement units, and acronyms which are used in this publication, are as follows:

1. TANDA-TANDA/SYMBOLS

Data tidak tersedia/ <i>Data not available</i>	: ...
Tidak ada atau nol / <i>Null or zero</i>	: -
Data dapat diabaikan/ <i>Data negligible</i>	: ~0
Tanda decimal/ <i>Decimal point</i>	: ,
Data tidak dapat ditampilkan/ <i>Not applicable</i>	: NA
Angka estimasi/ <i>Estimated figures</i>	: e
Angka diperbaiki/ <i>Revised figures</i>	: r
Angka sementara/ <i>Preliminary figures</i>	: *
Angka sangat sementara/ <i>Very preliminary figures</i>	: **
Angka sangat sangat sementara/ <i>Very very preliminary figures</i>	: ***

2. SATUAN/UNITS

barel/ <i>barrel</i>	: 158,99 liter/ <i>litres</i> = 1/6,2898 m ³
hektare (ha)/ <i>hectare (ha)</i>	: 10.000 m ²
kilometer (km)/ <i>kilometres (km)</i>	: 1.000 meter/ <i>meters (m)</i>
knot/ <i>knot</i>	: 1,8523 km/jam (<i>km/hour</i>)
kuintal/ <i>quintal</i>	: 100 kg
KWh	: 1.000 Watt hour
MWh	: 1.000 KWh
liter (untuk beras)/ <i>litre (for rice)</i>	: 0,80 kg
MMSCF	: 1/35,3 m ³
metrik ton (m.ton)/ <i>metric ton (m. ton)</i>	: 0,98421 long ton = 1.000 kg
ons/ <i>ounce</i>	: 28,31 gram/ <i>grams</i>
ton	: 1.000 kg

Satuan lain: buah, dus, butir, helai/lembar, kaleng, batang, pulsa, ton kilometer (ton-km), jam, menit, persen (%).

Other units: unit, pack, pieces, sheet, tin, pulse, ton-kilometres(ton-km), hour, minute, percent (%).

Perbedaan angka di belakang koma disebabkan oleh pembulatan angka.

The difference in decimal numbers is caused by rounding.

DAFTAR SINGKATAN/ LIST OF ABBREVIATIONS

SI	: Stasiun Iklim
SIMPK	: Stasiun Meteorologi Pertanian Khusus
t.t	: Tempat tidur
BCG	: Bacillus Calmette Guerin
DPT	: Difteri, Pertusis, Tetanus
TT	: Tetanus Toxoid
IOT	: Industri Obat Tradisional/ <i>Traditional Medicine Industry</i>
IKOT	: Industri Kecil Obat Tradisional/ <i>Traditional Medicine Small</i>
Alkes	: Alat kesehatan/ <i>Health Kits</i>
PKRT	: Perbekalan Kesehatan Rumah tangga/ <i>Household Health Logistics</i>
Kompl	: Komplemen/ <i>Complement</i>
IRTP	: Industri Pangan Produksi Rumah Tangga/ <i>Foods Home Industry</i>
PBF	: Pedagang Besar Farmasi/ <i>Pharmacy Whole-seller</i>
GFK	: Gudang Farmasi Kab/Kota/Regency/ <i>Municipality Pharmacy Warehouse</i>
RB	: Rumah Bersalin/ <i>Delivery House</i>
Pustu	: Puskesmas pembantu/ <i>Auxiliary Public Health Center</i>
BP	: Balai Pengobatan/ <i>Polyclinic</i>
TPS	: Tempat Pembuangan Sementara / <i>landfill</i>
Jamkesmas	: Jaminan kesehatan masyarakat miskin/ <i>Poor public health insurance</i>
PJKMU	: Program Jaminan Kesehatan Masyarakat Umum
SIUP	: Surat Ijin Usaha Perdagangan/ <i>Trading Permission Letter</i>
TDP	: Tanda Daftar Perusahaan/ <i>Company Registration Identity</i>
API	: Angka Pengenal Importir/ <i>Importer's Identity Number</i>

Statistik Kunci, 2021–2023

Key Statistics, 2021–2023

Rincian/Description	Satuan/Unit	2021	2022	2023
(1)	(2)	(3)	(4)	(5)
SOSIAL/SOCIAL				
Penduduk ¹ /Population ¹	ribu/thousand	106,767	107,248	110,347
Laju Pertumbuhan Penduduk ¹ /Population Growth ¹	%	0,60	0,45	1,26
Angka Harapan Hidup ^{1-e} /Life Expectancy Rate ¹	tahun/years	72,04	72,34	72,59
Angka Melek Huruf Usia 15+/Literacy Rate Aged 15+	%	98,30	97,44	97,89
Tingkat Partisipasi Angkatan Kerja -TPAK ² Labour Force Participation Rate-LFPR ²	%	72,01	72,80	70,23
Tingkat Pengangguran Terbuka-TPT ² Unemployment Rate-UR ²	%	3,18	3,16	2,72
Penduduk Miskin ³ /Poor People ³	ribu/thousand	13,97	14,14	13,23
Persentase Penduduk Miskin ³ Percentage of Poor People ³	%	12,00	12,03	11,15
Indeks Pembangunan Manusia-IPM ⁴ Human Development Index ⁴	–	71,67	72,35	72,95
EKONOMI/ECONOMIC				
Produk Domestik Regional Bruto (PDRB) Harga Berlaku ⁵ Gross Regional Domestic Bruto (GRDP) at Current Price ⁵	triliun rupiah trillion rupiahs	3.627,78	3.888,92	4.159,09
Laju Pertumbuhan Ekonomi ⁶ /Economic Growth ⁶	%	3,08	2,98	2,84
PDRB Per Kapita Harga Berlaku Per Capita of GRDP at Current Price	juta rupiah million rupiahs	33,76	35,71	37,69
Inflasi/Inflation (y-o-y)	%	2,42 ⁷	5,92 ⁸	3,09 ⁸

Catatan/Notes: ¹ Badan Pusat Statistik, Proyeksi Penduduk Indonesia 2020 - 2030 Hasil Sensus Penduduk 2020 (Pertengahan tahun/ Juni)/BPS-Statistics Indonesia, 2020-2030 Indonesia population projection result of 2020 Population Census (mid year/ June)

² Kondisi Agustus/Condition at August

³ Kondisi Maret/Condition at March

⁴ Sejak tahun 2010, IPM dihitung dengan metode baru. Komponen IPM metode baru adalah angka harapan hidup saat lahir, harapan lama sekolah, rata-rata lama sekolah, dan pengeluaran per kapita/Since 2010, HDI was calculated using new method. New HDI component are life expectancy at birth, expected years of schooling, means years of schooling, and expenditure per capita

⁵ Mulai tahun 2010 mengadopsi System of National Account 2008 (SNA 2008)/Since 2010 is in line with System of National Account 2008 (SNA 2008)

⁶ Menggunakan tahun dasar 2010 (2010=100)/Using 2010 base year (2010=100)

⁷ Berdasarkan IHK kota Bengkulu (2012 = 100)/Based on CPI Bengkulu cities (2012 = 100)

⁸ Berdasarkan IHK kota Bengkulu (2020 = 100)/Based on CPI Bengkulu cities (2020 = 100)

GEOGRAFI DAN IKLIM

Geography and Climate

BAB *Chapter* **1**



Luas Wilayah
Kabupaten Lebong
1.665,28 km²

Jumlah hari hujan terbanyak
di tahun 2023 adalah di
bulan januari sebanyak **26 hari**



PENJELASAN TEKNIS

1. Secara astronomis, Kabupaten Lebong terletak antara 02 65' - 03 6' Lintang Selatan dan antara 101' - 102' Bujur Timur.
2. Berdasarkan posisi geografisnya, Kabupaten Lebong memiliki batas-batas: Utara - Provinsi Jambi; Selatan - Kabupaten Rejang Lebong; Barat - Kabupaten Bengkulu Utara, dan Timur - Sumatera Selatan.
3. Badan Pusat Statistik (BPS) telah melakukan pendataan Potensi Desa (Podes) sejak tahun 1980. Sejak saat itu, Podes dilaksanakan secara rutin sebanyak 3 kali dalam kurun waktu sepuluh tahun untuk mendukung kegiatan Sensus Penduduk, Sensus Pertanian, ataupun Sensus Ekonomi. Namun, sejak tahun 2019, Podes dilaksanakan setiap tahun untuk mendukung data yang diperlukan dalam penentuan Dana Desa. Dengan demikian, fakta penting terkait ketersediaan infrastruktur dan potensi yang dimiliki oleh setiap wilayah dapat dipantau secara berkala dan terus menerus.
4. Pada tahun 2021, pendataan Podes mengalami perubahan dengan adanya penambahan kuesioner suplemen kecamatan dan kabupaten/kota. Penambahan kuesioner tersebut bertujuan untuk meningkatkan manfaat data Podes bagi para konsumen data dan pemerintah

TECHNICAL NOTES

1. *Astronomical, Indonesia is located between 02 65' - 03 6' South latitude, and between 101' and 102' East.*
2. *In terms of geographic position, Lebong Regency has boundaries as follows: North - Jambi Province; South - Rejang Lebong Regency; West - Bengkulu Utara Regency, and East - Sumatera Selatan.*
3. *BPS-Statistics Indonesia has already recorded village potential (Podes) since 1980. Since then, Podes regularly implemented 3 (three) times within ten years to support the activities of the Population Census. However, since 2019, Podes has been held annually to support the data needed in determining the Village Fund. Thus, important facts related to the availability of infrastructure and the potential possessed by each region can be monitored regularly and continually.*
4. *At 2021, Podes has been changed especially in providing additional information from subdistrict and regency/municipality, using separate questionnaires. The goal of these changes is to provide more benefits for data users and local government in regional development planning.*

daerah dalam perencanaan pembangunan wilayah.

<https://lebongkab.bps.go.id>

ULASAN

Kabupaten Lebong adalah salah satu Kabupaten di Provinsi Bengkulu dengan Ibukota Kabupaten Lebong adalah Tubei, berjarak sekitar 120 km dari ibukota Provinsi Bengkulu yaitu Kota Bengkulu.

Luas wilayah Kabupaten Lebong kurang lebih 1.665,28 km² dan termasuk kabupaten terluas ketiga setelah Kabupaten Bengkulu Utara (4,424.60 km²) dan Kabupaten Mukomuko (4,036.70 km²). Luas tersebut terbagi menjadi 12 kecamatan, dengan topografi hamparan yang bervariasi, mulai dari lembah, bukit, dan pegunungan. Kecamatan di Kabupaten Lebong yang memiliki wilayah terluas adalah Kecamatan Pinang Belapis (608,01 km² atau 36,51 persen) sedangkan kecamatan dengan luas paling kecil adalah Kecamatan Amen (17,28 km² atau 1,04 persen), sedangkan sisanya tersebar pada 10 (sepuluh) kecamatan lainnya. Luas wilayah tersebut berdasarkan hasil analisis spasial tata guna tanah yang dilaksanakan oleh Badan Pertanahan Nasional/ Kantor Pertanahan Kabupaten Lebong tahun 2017.

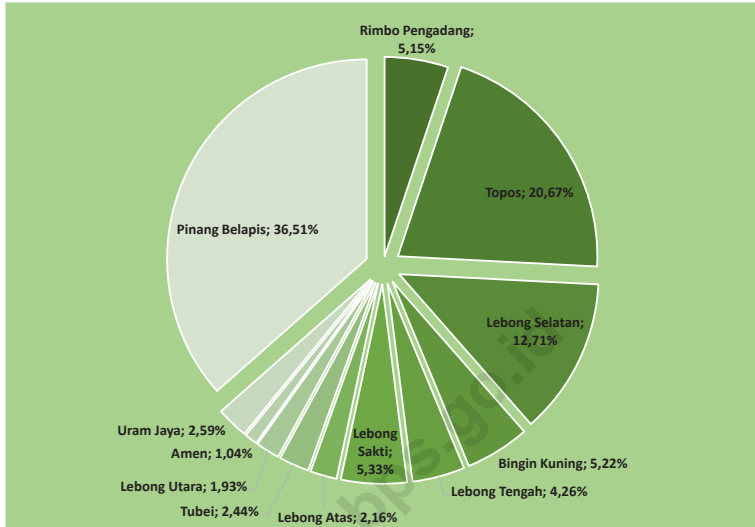
Topografi Kabupaten Lebong yang didominasi oleh wilayah perbukitan yang berada pada ketinggian 500-1.000 meter di atas permukaan laut (mdpl). Dengan suhu yang rata-rata tiap bulannya 28,91°C.

DESCRIPTION

Lebong Regency is one of the regencies in Bengkulu Province with the capital of Lebong Regency is Tubei, located about 120 km from the capital of Bengkulu Province, Bengkulu City.

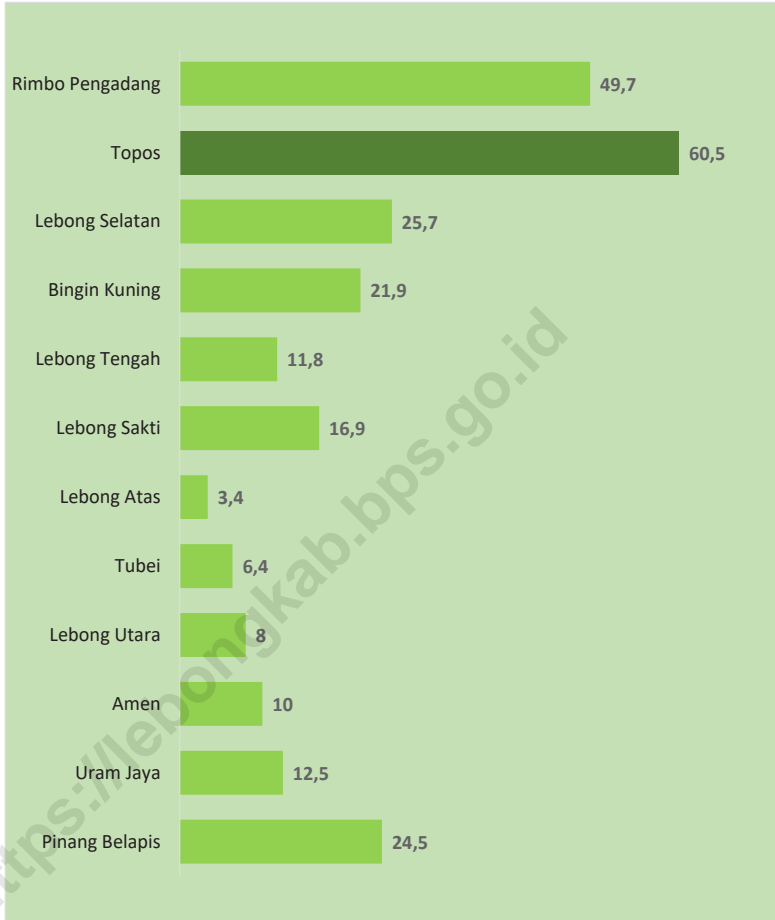
The area of Lebong Regency is approximately 1,665.28 km² and includes the third largest regency after North Bengkulu Regency (4,424.60 km²) and Mukomuko Regency (4,036.70 km²). The area is divided into 12 subdistricts, with varied stretch topography, ranging from valleys, hills, and mountains. Subdistricts in Lebong Regency which have the largest area are Pinang Belapis sub-districts (608,01 km² or 36,51 percent) while the district with the smallest area is Amen District (17,28 km² or 1,04 percent), while the rest is spread over 10 (ten) other districts. The area is based on the results of spatial land use analysis conducted by the National Land Agency/ Land Office of Lebong Regency in 2017.

Lebong Regency topography is dominated by hills areas which are at an altitude of 500-1,000 meters above sea level (masl). With temperatures averaging 28,91°C each month.



Sumber/Source : Berdasarkan Peraturan Menteri Dalam Negeri No. 66 Tahun 2011 tanggal 28 Desember 2011
Based on Minister of Home Affairs Regulation No 66/2011, December 28, 2011

Gambar 1.1 Luas Daerah menurut Kecamatan (%), 2023
Figures 1.1 Area of District (%), 2023



Sumber/Source : Dinas PUPR dan Perhubungan Kabupaten Lebong/Regional Office of Public Wor and Spatial Planning of Lebong Regency

Gambar
Figures 1.2

Jarak dari Ibukota Kecamatan ke Ibukota Kabupaten di Kabupaten Lebong (km), 2023
Distance between District Capital and Regency Capital in Lebong Regency (km), 2023

1.1 KEADAAN GEOGRAFI GEOGRAPHY CONDITION

Tabel 1.1.1 **Luas Daerah dan Jumlah Pulau Menurut Kecamatan di Kabupaten Lebong, 2023**
Table 1.1.1 **Total Area and Number of Islands by District in Lebong Regency, 2023**

Kecamatan <i>District</i>	Ibukota Kecamatan <i>Capital of District</i>	Luas <i>Total Area</i> (km ² /sq.km)
(1)	(2)	(3)
Rimbo Pengadang	Rimbo Pengadang	85,71
Topos	Topos	344,28
Lebong Selatan	Tes	211,69
Bingin Kuning	Bungin	86,89
Lebong Tengah	Embong Panjang	70,79
Lebong Sakti	Ujung Tanjung	88,69
Lebong Atas	Tabeak Blau	26,00
Tubei	Tanjung Agung	40,71
Lebong Utara	Muara Aman	32,10
Amen	Amen	17,28
Uram Jaya	Tangua	42,95
Pinang Belapis	Ketenong 1	608,01
Lebong	Tubei	1.665,28

Lanjutan Tabel/*Continued Table 1.1.1*

Kecamatan <i>District</i>	Persentase terhadap Luas Kabupaten/ Kota <i>Percentage to Regency/Municipal Area</i>	Jumlah Pulau <i>Number of Islands</i>
(1)	(4)	(5)
Rimbo Pengadang	5,15	-
Topos	20,67	-
Lebong Selatan	12,71	-
Bingin Kuning	5,22	-
Lebong Tengah	4,26	-
Lebong Sakti	5,33	-
Lebong Atas	2,16	-
Tubei	2,44	-
Lebong Utara	1,93	-
Amen	1,04	-
Uram Jaya	2,59	-
Pinang Belapis	36,51	-
Lebong	100	-

Sumber/*Source*: BPN Kabupaten Lebong/ *BPN Lebong Regency*

Tabel
Table 1.1.2

Tinggi Wilayah dan Jarak ke Ibukota Kabupaten/Kota Menurut Kecamatan di Kabupaten Lebong, 2023
Altitude and Distance to the Capital of Regency/ Municipality by District in Lebong Regency, 2023

Kecamatan District	Tinggi Wilayah (mdpl) ¹ Altitude (m a.s.l) ¹	Jarak ke Ibukota Kabupaten/Kota ² Distance to the Capital of Regency/ Municipality ²
(1)	(2)	(3)
Rimbo Pengadang	860	49,7
Topos	...	60,5
Lebong Selatan	600	25,7
Bingin Kuning	394	21,9
Lebong Tengah	363	11,8
Lebong Sakti	391	16,9
Lebong Atas	644	3,4
Tubei	559	6,4
Lebong Utara	...	8,0
Amen	343	10,0
Uram Jaya	367	12,5
Pinang Belapis	659	24,5
Lebong		

Sumber/Source: ¹ Survei Potensi Desa 2018/Village Potential Survey, 2018

² Dinas PUPR dan Perhubungan Kabupaten Lebong/Regional Office of Public Wor and Spatial Planning of Lebong Regency

1.2 KEADAAN IKLIM CLIMATE CONDITION

Tabel 1.2.1 Pengamatan Unsur Iklim Menurut Bulan di Stasiun Klimatologi Bengkulu, 2023
Table 1.2.1 Observation of Climate Elements By Months at Bengkulu Climatology Station, 2023

Bulan Month	Suhu/Temperature (°C)			Kelembaban/Humidity (%)		
	Minimum	Rata-rata Average	Maksimum Maximum	Minimum	Rata-rata Average	Maksimum Maximum
(1)	(2)	(3)	(4)	(5)	(6)	(7)
Januari/January	22,3	27,8	31,4	56	78,4	98
Februari/February	22,7	28,5	32,0	52	75,9	98
Maret/March	22,8	29,0	34,0	52	76,5	98
April/April	22,7	29,2	33,3	60	77,3	98
Mei/May	23,5	30,3	34,8	55	73,4	95
Juni/June	23,1	29,6	33,8	57	76,2	96
Juli/July	22,9	28,9	33,3	58	76,9	99
Agustus/August	22,6	29,3	32,9	61	74,0	97
September/September	20,3	28,0	32,3	56	74,5	97
Oktober/October	22,6	28,6	32,6	61	77,5	95
November/November	24,4	28,3	33,4	64	82,4	98
Desember/December	23,6	29,4	35,0	58	77,4	97

Lanjutan Tabel/*Continued Table 1.2.1*

Bulan Month	Kecepatan Angin (knot) Wind Velocity (knot)			Tekanan Udara/Atmospheric Pressure (mbar)		
	Minimum	Rata-rata Average	Maksimum Maximum	Minimum	Rata-rata Average	Maksimum Maximum
(1)	(8)	(9)	(10)	(11)	(12)	(13)
Januari/January	2	4,8	12	1.003,3	1.008,5	1.015,3
Februari/February	2	5,4	14	1.003,8	1.008,3	1.012,7
Maret/March	2	4,7	11	1.003,9	1.008,4	1.014,4
April/April	2	4,4	12	1.002,9	1.007,8	1.013,1
Mei/May	2	4,8	12	1.003,4	1.008,6	1.012,5
Juni/June	2	5,2	13	1.004,7	1.008,2	1.011,2
Juli/July	–	5,5	12	1.005,2	1.009,2	1.013,2
Agustus/August	2	7,3	15	1.006,2	1.009,6	1.013,4
September/September	1	7,9	18	1.004,7	1.009,5	1.013,9
Oktober/October	2	6,8	14	1.006,4	1.010,2	1.014,7
November/November	2	5,6	13	1.005,0	1.008,9	1.012,9
Desember/December	2	5,5	13	1.005,1	1.008,9	1.012,7

Lanjutan Tabel/*Continued Table* 1.2.1

Bulan Month	Jumlah Curah Hujan (mm/tahun) Number of Precipitation (mm/year)	Jumlah Hari Hujan (hari) Number of Rainy Days (day)	Penyinaran Matahari (jam) Duration of Sunshine (hour)
(1)	(14)	(15)	(16)
Januari/ <i>January</i>	329,5	26	4,9
Februari/ <i>February</i>	182,4	17	5,3
Maret/ <i>March</i>	257,4	17	6,3
April/ <i>April</i>	338,6	21	7,4
Mei/ <i>May</i>	92,4	12	8,3
Juni/ <i>June</i>	86,6	11	6,8
Juli/ <i>July</i>	210,5	17	6,3
Agustus/ <i>August</i>	10,5	9	8,2
September/ <i>September</i>	16,6	5	7,3
Oktober/ <i>October</i>	51,5	9	6,7
November/ <i>November</i>	100,1	19	5,0
Desember/ <i>December</i>	33,2	11	6,3

Catatan/*Note*: *Calm* adalah kecepatan angin mendekati nol/*Calm is wind velocity close to zero*

Sumber/*Source*: Badan Meteorologi, Klimatologi, dan Geofisika/*The Agency for Meteorology, Climatology, and Geophysics*

PEMERINTAHAN

Government

BAB *Chapter* **2**



Pada tahun 2023, terdapat **1.026** PNS
berjenis kelamin Laki-laki dan **1.200**
PNS berjenis kelamin Perempuan

PENJELASAN TEKNIS

1. Anggota Dewan Perwakilan Rakyat Daerah (DPRD) dipilih melalui pemilihan umum (pemilu) dan dilantik dalam masa jabatan lima tahun.
2. Susunan pemerintahan Kabupaten Lebong periode 2014–2021 terdiri dari bupati, wakil bupati, DPRD, sekretaris daerah, kantor, pelaksana teknis negara dan dinas-dinas.
3. Realisasi Penerimaan dan Pengeluaran Pemerintah Kabupaten adalah realisasi/perhitungan APBD Kabupaten pada tiap tahun anggaran.
4. Pendapatan Asli Daerah (PAD) adalah pendapatan yang diperoleh daerah yang dipungut berdasarkan peraturan daerah sesuai dengan peraturan perundang-undangan, guna keperluan daerah yang bersangkutan dalam membiayai kegiatannya.
5. Dana Perimbangan adalah dana yang bersumber dari pendapatan APBN yang dialokasikan kepada Daerah untuk mendanai kebutuhan daerah dalam rangka pelaksanaan desentralisasi.
6. Lain-lain Pendapatan yang Sah adalah pendapatan lainnya dari pemerintah pusat dan atau dari instansi pusat, serta dari daerah lainnya.

TECHNICAL NOTES

1. *Regional House of Representatives (DPRD) members are elected through a general election and appointed for a five-years membership.*
2. *The government structure of the Lebong Regency period 2014–2021 consists of regent, vice regent, regional house of representatives, the regional secretariat, offices, technical implementation of state, and agencies.*
3. *Actual Revenue and Expenditure of Regency Government is the realization regency budget calculations for every fiscal year.*
4. *Original Local Government Revenue is revenue that withheld based on local regulations in accordance with the legislation, for the purposes of financing their activities.*
5. *Balanced Budget is the fund coming from the state budget that allocated to regions to fund their needs in the context of decentralization.*
6. *Other Legal Revenue is other income that coming from the central government and or from the central agencies, as well as from other local government.*

<https://lebongkab.bps.go.id>

ULASAN

Kabupaten Lebong sampai dengan tahun 2023 dari 12 (dua belas) kecamatan. Sementara desa berjumlah 93 dan kelurahan berjumlah 11.

Pada tahun 2023 anggota legislatif di Kabupaten Lebong berjumlah 25 orang dari 6 Fraksi. Komposisi anggota legislatif didominasi laki-laki sebanyak 20 orang, dan perempuan hanya 5 orang. Komposisi ini berbeda dari tahun 2022 dimana sebanyak 22 orang laki-laki dan 3 perempuan.

Untuk Aparatur Sipil Negara (ASN) dikelompokkan dalam tiga kelompok, yaitu Sekretariat Daerah, Dinas-dinas, dan Badan/Inspektorat/Kantor/Unit Organisasi. Ketiga kelompok ini bekerja di lingkungan Pemerintah Daerah (Pemda) Kabupaten Lebong. Pada 2023 jumlah PNS di lingkungan Pemda Kabupaten Lebong mengalami penurunan jika dibandingkan dengan tahun 2022 yang berjumlah 2.411 menjadi 2.226 orang yang terdiri dari 1.026 pegawai laki-laki dan 1.200 pegawai perempuan pada tahun 2023.

Untuk pendapatan dan realisasi belanja pemerintah Kabupaten Lebong tahun 2021 mengalami penurunan dari tahun sebelumnya. Pendapatan pemerintah menurun sebesar 25,9 persen dari tahun sebelumnya, sedangkan untuk realisasi belanja pemerintah juga mengalami penurunan, yaitu sebesar 5,3 persen. Total untuk belanja pemerintah lebih besar dari pendapatan pemerintah.

DESCRIPTION

Lebong Regency until 2023 consists of 12 (twelve) districts. While villages number 93 and kelurahan number 11.

In 2021 legislative members in Lebong Regency there are 25 legislators from 10 political parties. The composition of legislative members is dominated by 22 men, and only 3 women. This composition different from 2020 that 21 men and 4 women.

For the State Civil Apparatus (ASN) are grouped into three groups, namely the Regional Secretariat, Agencies and the Agency / Inspectorate / Office / Organizational Unit. These three groups work within the Lebong Regency Local Government. In 2021 the number of civil servants in the Lebong Regency Government has decreased compared to 2020 which amounted to 2,510 to 2,412 people consisting of 1,118 male employees and 1,294 female employees in 2021.

For revenue and expenditure realization in the Lebong Regency government, in 2021 an decrease from the previous year. Government revenue decreased to 25,9 percent from the previous year, while for the realization of government spending also decreased to 5,3 percent. The total for government spending is greater than the government revenue.

2.1 WILAYAH ADMINISTRATIF ADMINISTRATIVE AREA

Tabel 2.1.1 Jumlah Desa¹/Kelurahan Menurut Kecamatan di Kabupaten Lebong, 2019–2023
Number of Villages¹/Kelurahan by District in Lebong Regency, 2019–2023

Kecamatan District	2019	2020	2021	2022	2023
(1)	(2)	(3)	(4)	(5)	(6)
Rimbo Pengadang	6	6	6	6	6
Topos	8	8	8	8	8
Lebong Selatan	10	10	10	10	10
Bingin Kuning	9	9	9	9	9
Lebong Tengah	11	11	11	11	11
Lebong Sakti	9	9	9	9	9
Lebong Atas	6	6	6	6	6
Tubei	8	8	8	8	8
Lebong Utara	12	12	12	12	12
Amen	10	10	10	10	10
Uram Jaya	7	7	7	7	7
Pinang Belapis	8	8	8	8	8
Lebong	104	104	104	104	104

Catatan/Note: ¹Termasuk Unit Permukiman Transmigrasi (UPT)/Include Transmigration Settlement Unit

Sumber/Source: Kegiatan Pemutakhiran Kerangka Geospasial ST2023, Kondisi 2022 Semester 1/ST2023 Geospatial Framework Updating Activity, Conditions of 2022 Semester 1

2.2 DEWAN PERWAKILAN RAKYAT DAERAH REGIONAL HOUSE OF REPRESENTATIVE

Tabel 2.2.1 Jumlah Anggota Dewan Perwakilan Rakyat Daerah Menurut Fraksi dan Jenis Kelamin di Kabupaten Lebong, 2023
Number of Regional House of Representatives's Members by Fraction and Sex in Lebong Regency 2023

Fraksi <i>Fraction</i>	Laki-laki <i>Male</i>	Perempuan <i>Female</i>	Jumlah <i>Total</i>
(1)	(2)	(3)	(4)
Fraksi Partai Amanat Nasional	5	1	6
Fraksi Nasional Demokrat	3	1	4
Fraksi Kebangkitan Bangsa	2	1	3
Fraksi Demokrat	3	1	4
Fraksi Perindo	4	–	4
Fraksi Gerakan Perjuangan Rakyat	3	1	4
Lebong	20	5	25

Sumber/Source: Dewan Perwakilan Rakyat Daerah Kabupaten Lebong/ *Regional House of Representatives's Members of Lebong Regency*

Tabel 2.2.2 Jumlah Anggota Dewan Perwakilan Rakyat Daerah Menurut Komisi dan Jenis Kelamin di Kabupaten Lebong, 2023
Number of Regional House of Representatives's Members by Commission and Sex in Lebong Regency, 2023

Komisi <i>Commission</i>	Laki-laki <i>Male</i>	Perempuan <i>Female</i>	Jumlah <i>Total</i>
(1)	(2)	(3)	(4)
Komisi I	5	1	6
Komisi II	8	—	8
komisi III	4	4	8
Lebong	17	5	22

Sumber/Source: Dewan Perwakilan Rakyat Daerah Kabupaten Lebong/ *Regional House of Representatives's Members of Lebong Regency*

2.3 SUMBER DAYA MANUSIA HUMAN RESOURCES

Tabel 2.3.1 **Jumlah Pegawai Negeri Sipil Menurut Jabatan dan Jenis Kelamin di Kabupaten Lebong, Desember 2022 dan Desember 2023**
Number of Civil Servants by Occupation and Sex in Lebong Regency, Desember 2022 and Desember 2023

Jabatan <i>Occupation</i>	2022		Jumlah <i>Total</i>
	Laki-laki <i>Male</i>	Perempuan <i>Female</i>	
(1)	(2)	(3)	(4)
Jabatan Pimpinan Tinggi Utama <i>Senior Executives</i>	–	–	–
Jabatan Pimpinan Tinggi Madya <i>Middle Executives</i>	–	–	–
Jabatan Pimpinan Tinggi Pratama <i>Junior Executives</i>	23	4	27
Administrator/Administrator	89	28	117
Pengawas/Supervisor	127	92	219
Eselon V/5 th Echelon	1	1	2
Jabatan Fungsional Dosen <i>Certain Functional Position for Lecturer</i>	–	–	–
Jabatan Fungsional Guru <i>Certain Functional Position for Teacher</i>	245	456	701
Jabatan Fungsional Medis <i>Certain Functional Position for Medical Field</i>	58	234	292
Jabatan Fungsional Teknis <i>Certain Functional Position for Technical Field</i>	127	111	238
Jabatan Fungsional Umum/Pelaksana <i>General Functional Position</i>	391	320	711
Jumlah/Total	1.061	1.246	2.307

Lanjutan Tabel/*Continued Table 2.3.1*

Jabatan <i>Occupation</i>	2023		
	Laki-laki <i>Male</i>	Perempuan <i>Female</i>	Jumlah <i>Total</i>
(1)	(2)	(3)	(4)
Jabatan Pimpinan Tinggi Utama <i>Senior Executives</i>	–	–	–
Jabatan Pimpinan Tinggi Madya <i>Middle Executives</i>	–	–	–
Jabatan Pimpinan Tinggi Pratama <i>Junior Executives</i>	22	3	25
Administrator/ <i>Administrator</i>	97	36	133
Pengawas/ <i>Supervisor</i>	136	91	227
Eselon V/ <i>5th Echelon</i>	–	–	–
Jabatan Fungsional Dosen <i>Certain Functional Position for Lecturer</i>	–	–	–
Jabatan Fungsional Guru <i>Certain Functional Position for Teacher</i>	291	531	822
Jabatan Fungsional Medis <i>Certain Functional Position for Medical Field</i>	56	242	298
Jabatan Fungsional Teknis <i>Certain Functional Position for Technical Field</i>	125	132	257
Jabatan Fungsional Umum/Pelaksana <i>General Functional Position</i>	299	165	464
Jumlah/<i>Total</i>	1.026	1.200	2.226

Catatan/*Note*: Jumlah Pegawai Negeri Sipil yang Bekerja pada Instansi Daerah/ Number of Civil Servants Working at Regional Institutions, Desember 2023

Sumber/*Source*: Badan Kepegawaian Negara (BKN)/*National Civil Service Agency*

Tabel
Table 2.3.2

Jumlah Pegawai Negeri Sipil Menurut Tingkat Pendidikan dan Jenis Kelamin di Kabupaten Lebong, Desember 2022 dan Desember 2023
Number of Civil Servants by Educational Level and Sex in Lebong Regency, Desember 2022 and Desember 2023

Tingkat Pendidikan <i>Educational Level</i>	2022		
	Laki-laki <i>Male</i>	Perempuan <i>Female</i>	Jumlah <i>Total</i>
(1)	(2)	(3)	(4)
Sekolah Dasar (SD) <i>Primary School</i>	7	1	8
Sekolah Menengah Pertama (SMP) <i>Junior High School</i>	8	1	9
Sekolah Menengah Atas (SMA) <i>Senior High School</i>	150	67	217
Diploma I/Akta I <i>Diploma I/Akta I</i>	–	3	3
Diploma II/Akta II <i>Diploma II/Akta II</i>	32	46	78
Diploma III/Akta III <i>Diploma III/Akta III</i>	65	206	271
Diploma IV/Akta IV <i>Diploma IV/Akta IV</i>	12	6	18
S1/Sarjana <i>Under Graduate/Bachelor</i>	704	830	1.534
S2/Pasca Sarjana <i>Graduate</i>	82	86	168
S3/Doktor/Ph.D <i>Post Graduate</i>	1	–	1
Jumlah/Total	1.061	1.246	2.307

Lanjutan Tabel/Continued Table 2.3.2

Tingkat Pendidikan <i>Educational Level</i>	2023		
	Laki-laki <i>Male</i>	Perempuan <i>Female</i>	Jumlah <i>Total</i>
(1)	(2)	(3)	(4)
Sekolah Dasar (SD) <i>Primary School</i>	6	1	7
Sekolah Menengah Pertama (SMP) <i>Junior High School</i>	7	1	8
Sekolah Menengah Atas (SMA) <i>Senior High School</i>	137	58	195
Diploma I/Akta I <i>Diploma I/Akta I</i>	–	2	2
Diploma II/Akta II <i>Diploma II/Akta II</i>	27	37	64
Diploma III/Akta III <i>Diploma III/Akta III</i>	60	195	255
Diploma IV/Akta IV <i>Diploma IV/Akta IV</i>	11	7	18
S1/Sarjana <i>Under Graduate/Bachelor</i>	693	805	1.498
S2/Pasca Sarjana <i>Graduate</i>	83	94	177
S3/Doktor/Ph.D <i>Post Graduate</i>	2	–	2
Jumlah/Total	1.026	1.200	2.226

Catatan/Note: Jumlah Pegawai Negeri Sipil yang Bekerja pada Instansi Daerah/ Number of Civil Servants Working at Regional Institutions, Desember 2022

Jumlah Pegawai Negeri Sipil yang Bekerja pada Instansi Daerah/ Number of Civil Servants Working at Regional Institutions, Desember 2023

Sumber/Source: Badan Kepegawaian Negara (BKN)/National Civil Service Agency

Tabel
Table 2.3.3

**Jumlah Pegawai Negeri Sipil Menurut Tingkat
Kepangkatan dan Jenis Kelamin di Kabupaten Lebong,
Desember 2022 dan Desember 2023**
*Number of Civil Servants by Hierarchy and Sex in Lebong
Regency, Desember 2022 and Desember 2023*

Pangkat/Golongan/Ruang Hierarchy	2022		
	Laki-laki Male	Perempuan Female	Jumlah Total
(1)	(2)	(3)	(4)
Golongan I/Range I	9	2	11
1. I/A (Juru Muda/Junior Clerk)	1	–	1
2. I/B (Juru Muda Tingkat I/First Class Junior Clerk)	2	–	2
3. I/C (Juru/Clerk)	4	2	6
4. I/D (Juru Tingkat I/First Class Clerk)	2	–	2
Golongan II/Range II	142	126	268
5. II/A (Pengatur Muda/Junior Supervisor)	8	2	10
6. II/B (Pengatur Muda Tingkat I/First Class Junior Supervisor)	23	5	28
7. II/C (Pengatur/Supervisor)	51	36	87
8. II/D (Pengatur Tingkat I/First Class Supervisor)	60	83	143
Golongan III/Range III	683	876	1 559
9. III/A (Penata Muda/Junior Superintendent)	152	184	336
10. III/B (Penata Muda Tingkat I/First Class Junior Superintendent)	155	241	396
11. III/C (Penata/Superintendent)	174	194	368
12. III/D (Penata Tingkat I/First Class Superintendent)	202	257	459
Golongan IV/Range IV	227	242	469
13. IV/A (Pembina/Administrator)	142	140	282
14. IV/B (Pembina Tingkat I/First Class Administrator)	74	100	174
15. IV/C (Pembina Utama Muda/Junior Administrator)	10	2	12
16. IV/D (Pembina Utama Madya/Middle Administrator)	1	–	1
17. IV/E (Pembina Utama/Senior Administrator)	–	–	–
Jumlah/Total	1.061	1.246	2.307

Lanjutan Tabel/*Continued Table 2.3.3*

Pangkat/Golongan/Ruang <i>Hierarchy</i>	2023		
	Laki-laki <i>Male</i>	Perempuan <i>Female</i>	Jumlah <i>Total</i>
(1)	(2)	(3)	(4)
Golongan I/Range I	8	2	10
1. I/A (Juru Muda/ <i>Junior Clerk</i>)	1	-	1
2. I/B (Juru Muda Tingkat I/ <i>First Class Junior Clerk</i>)	2	-	2
3. I/C (Juru/ <i>Clerk</i>)	4	2	6
4. I/D (Juru Tingkat I/ <i>First Class Clerk</i>)	1	-	1
Golongan II/Range II	115	89	204
5. II/A (Pengatur Muda/ <i>Junior Supervisor</i>)	7	-	7
6. II/B (Pengatur Muda Tingkat I/ <i>First Class Junior Supervisor</i>)	19	3	22
7. II/C (Pengatur/ <i>Supervisor</i>)	43	33	76
8. II/D (Pengatur Tingkat I/ <i>First Class Supervisor</i>)	46	53	99
Golongan III/Range III	682	883	1.565
9. III/A (Penata Muda/ <i>Junior Superintendent</i>)	100	144	244
10. III/B (Penata Muda Tingkat I/ <i>First Class Junior Superintendent</i>)	174	226	400
11. III/C (Penata/ <i>Superintendent</i>)	172	212	384
12. III/D (Penata Tingkat I/ <i>First Class Superintendent</i>)	236	301	537
Golongan IV/Range IV	221	226	447
13. IV/A (Pembina/ <i>Administrator</i>)	135	130	265
14. IV/B (Pembina Tingkat I/ <i>First Class Administrator</i>)	73	95	168
15. IV/C (Pembina Utama Muda/ <i>Junior Administrator</i>)	12	1	13
16. IV/D (Pembina Utama Madya/ <i>Middle Administrator</i>)	1	-	1
17. IV/E (Pembina Utama/ <i>Senior Administrator</i>)
Jumlah/Total	1.026	1.200	2.226

Catatan/Note: Jumlah Pegawai Negeri Sipil yang Bekerja pada Instansi Daerah/ Number of Civil Servants Working at Regional Institutions, Desember 2022

Jumlah Pegawai Negeri Sipil yang Bekerja pada Instansi Daerah/ Number of Civil Servants Working at Regional Institutions, Desember 2023

Sumber/Source: Badan Kepegawaian Negara (BKN)/National Civil Service Agency

2.4 KEUANGAN PEMERINTAH GOVERNMENT FINANCE

Tabel 2.4.1 Realisasi Pendapatan Pemerintah Kabupaten Lebong Menurut Jenis Pendapatan (ribu rupiah), 2020–2023
Table 2.4.1 Actual Lebong Regency Government Revenues by Kind of Revenues (thousand rupiahs), 2020–2023

Jenis Pendapatan/Kind of Revenues	2020	2021
(1)	(2)	(3)
1. Pendapatan Asli Daerah (PAD)/Regional Revenue	19.427.113,72	...
1.1 Pajak Daerah/Regional Tax	4.981.114,55	...
1.2 Retribusi Daerah/Regional Retribution	262.199,45	...
1.3 Hasil Perusahaan Milik Daerah dan Pengelolaan Kekayaan Daerah yang Dipisahkan <i>Regional-Owned Company Revenue and Separated Management of Regional Wealth</i>	1.910.399,08	...
1.4 Lain-lain PAD yang Sah/Other Regional Revenue	12.273.400,6	...
2. Dana Perimbangan/Balance Funds	517.563.002,79	...
2.1 Bagi Hasil Pajak/Tax Sharing Revenue	8.051.793,08	...
2.2 Bagi Hasil Bukan Pajak/Sumber Daya Alam <i>Non-Tax Sharing Revenue/Natural Resources</i>	5.753.131,6	...
2.3 Dana Alokasi Umum/General Allocation Fund	376.400.126,00	...
2.4 Dana Alokasi Khusus/Special Allocation Fund	127.357.952,11	...
3. Lain-lain Pendapatan yang Sah/Other Revenue	15.314.439,13	...
3.1 Pendapatan Hibah/Grant	15.314.439,13	...
3.2 Dana Darurat/Emergency Fund
3.3 Dana Bagi Hasil Pajak dari Provinsi dan Pemerintah Daerah Lainnya/Tax Sharing Revenue from Provincial and Other Regional Governments
3.4 Dana Penyesuaian dan Otonomi Daerah <i>Regional Adjustment and Autonomy Fund</i>
3.5 Bantuan Keuangan dari Provinsi atau Pemerintah Daerah Lainnya/Financial Assistance from Provincial or Other Regional Governments
3.6 Lainnya/Others
Jumlah/Total	552.304.555,64	...

Lanjutan Tabel/*Continued Table 2.4.1*

Jenis Pendapatan/ <i>Kind of Revenues</i>	2022	2023
(1)	(4)	(5)
1. Pendapatan Asli Daerah (PAD)/<i>Regional Revenue</i>	...	22.195.318.506,31
1.1 Pajak Daerah/ <i>Regional Tax</i>	...	6.910.661.501,00
1.2 Retribusi Daerah/ <i>Regional Retribution</i>	...	674.245.588,00
1.3 Hasil Perusahaan Milik Daerah dan Pengelolaan Kekayaan Daerah yang Dipisahkan <i>Regional-Owned Company Revenue and Separated Management of Regional Wealth</i>	...	2.665.750.195,93
1.4 Lain-lain PAD yang Sah/ <i>Other Regional Revenue</i>	...	11.944.661.221,38
2. Dana Perimbangan/<i>Balance Funds</i>	...	454.817.386.419,00
2.1 Bagi Hasil Pajak/ <i>Tax Sharing Revenue</i>	...	22.606.989.598,00
2.2 Bagi Hasil Bukan Pajak/Sumber Daya Alam <i>Non-Tax Sharing Revenue/Natural Resources</i>	...	-
2.3 Dana Alokasi Umum/ <i>General Allocation Fund</i>	...	369.100.020.566,00
2.4 Dana Alokasi Khusus/ <i>Special Allocation Fund</i>	...	63.110.376.255,00
3. Lain-lain Pendapatan yang Sah/<i>Other Revenue</i>	...	18.394.244.259,00
3.1 Pendapatan Hibah/ <i>Grant</i>	...	18.394.244.259,00
3.2 Dana Darurat/ <i>Emergency Fund</i>
3.3 Dana Bagi Hasil Pajak dari Provinsi dan Pemerintah Daerah Lainnya/ <i>Tax Sharing Revenue from Provincial and Other Regional Governments</i>
3.4 Dana Penyesuaian dan Otonomi Daerah <i>Regional Adjustment and Autonomy Fund</i>
3.5 Bantuan Keuangan dari Provinsi atau Pemerintah Daerah Lainnya/ <i>Financial Assistance from Provincial or Other Regional Governments</i>
3.6 Lainnya/ <i>Others</i>
Jumlah/<i>Total</i>	...	550.435.960.718,31

Sumber/*Source*: Badan Keuangan Daerah Kabupaten Lebong/*Regional Financial Services of Lebong Regency*

PENDUDUK DAN KETENAGAKERJAAN

Population and Employment

BAB
Chapter
3

Jumlah Penduduk
Kabupaten Lebong
2023

110.347 jiwa

56.763

penduduk Lebong
berstatus bekerja



PENJELASAN TEKNIS**TECHNICAL NOTES**

1. Sumber utama data kependudukan adalah sensus penduduk yang dilaksanakan setiap sepuluh tahun sekali. Sensus penduduk telah dilaksanakan sebanyak enam kali sejak Indonesia merdeka, yaitu tahun 1961, 1971, 1980, 1990, 2000, 2010, dan 2020. Di dalam sensus penduduk, pencacahan dilakukan terhadap seluruh penduduk yang berdomisili di wilayah teritorial Indonesia termasuk warga negara asing kecuali anggota korps diplomatik negara sahabat beserta keluarganya. Metode pengumpulan data dalam sensus penduduk 2020 menggunakan metode kombinasi yaitu dengan data registrasi yang berasal dari Dukcapil dan pendataan langsung. Pendataan Langsung dilakukan dengan 2 tahap yaitu sensus penduduk online yang dilaksanakan pada Februari 2020 sampai dengan Maret 2020, dan sensus penduduk wawancara yang dilakukan pada September 2020. Proses bisnis pada Sensus Penduduk 2020 mengalami perubahan menyesuaikan dengan kondisi pandemi Covid-19 yang masih melanda hampir di seluruh wilayah Indonesia. Pencatatan penduduk menggunakan konsep *usual residence*, yaitu konsep di mana penduduk biasa bertempat

1. *The main source of demographic data is population census, which is conducted every ten years. Population Census has been conducted six times since Indonesia's independence: 1961, 1971, 1980, 1990, 2000, 2010, and 2020. In The population census, the enumeration is carried out on all residents who are domiciled in the territorial area of Indonesia, including foreign nationals, except for members of the diplomatic corps of friendly countries and their families. The data collection method in the 2020 population census uses a combination method, namely registration data from Dukcapil and direct data collection. Direct data collection was carried out in 2 stages, namely the online population census which was carried out from February 2020 to March 2020, and the interview population census which was carried out in September 2020. The business process in the 2020 Population Census underwent changes to adapt to the conditions of the Covid-19 pandemic which still hit almost everywhere in the world. all over Indonesia. Population registration uses the usual residence concept, namely the concept where ordinary residents reside. In the population census, the enumeration is carried out on all residents who are domiciled in*

tinggal. Bagi penduduk yang bertempat tinggal tetap dicacah di mana mereka biasa tinggal, sedangkan untuk penduduk yang tidak bertempat tinggal tetap dicacah di tempat di mana mereka ditemukan petugas sensus pada malam 'Hari Sensus'. Termasuk penduduk yang tidak bertempat tinggal tetap adalah tuna wisma, awak kapal berbendera Indonesia, penghuni perahu/rumah apung, masyarakat terpencil/terasing, dan pengungsi. Bagi mereka yang mempunyai tempat tinggal tetap dan sedang bepergian ke luar wilayah lebih dari 1 tahun, tidak dicacah di tempat tinggalnya, tetapi dicacah di tempat tujuannya. Untuk tahun yang tidak dilaksanakan sensus penduduk, data kependudukan diperoleh dari hasil proyeksi penduduk. Proyeksi penduduk merupakan suatu perhitungan ilmiah yang didasarkan pada asumsi dari komponen-komponen perubahan penduduk, yaitu kelahiran, kematian, dan migrasi. Proyeksi penduduk Indonesia menggunakan data dasar penduduk hasil Sensus Penduduk 2020

2. Penduduk Kabupaten Lebong adalah semua orang yang berdomisili di wilayah teritorial Indonesia selama 1 tahun atau lebih dan atau mereka yang berdomisili kurang dari 1 tahun

the Indonesian territory, including foreign nationals, except for members of the diplomatic corps of friendly countries and their families. The data collection method in the 2020 population census uses a combination method, namely registration data from Dukcapil and direct data collection. Direct data collection was carried out in 2 stages, namely the online population census which was carried out from February 2020 to March 2020, and the interview population census which was carried out in September 2020. The business process in the 2020 Population Census underwent changes to adapt to the conditions of the Covid-19 pandemic which still hit almost everywhere in the world. all over Indonesia. Population registration uses the concept of usual residence, namely the concept where ordinary residents live. Residents who live permanently are enumerated where they usually live, while residents who do not live are enumerated at the place where they were found by the census officer on the night of 'Census Day'. Including residents who do not have permanent residences are the homeless, crew of Indonesian-flagged ships, residents of boats/floating houses, remote/isolated communities, and refugees. For those who have a permanent residence and are traveling outside the region for more than 1 year,

tetapi bertujuan menetap.

3. Laju pertumbuhan penduduk adalah angka yang menunjukkan persentase penambahan penduduk dalam jangka waktu tertentu.
4. Kepadatan penduduk adalah rasio banyaknya penduduk per kilometer persegi.

they are not enumerated at their place of residence, but are enumerated at their destination. For years where a population census is not carried out, population data is obtained from the results of population projections. Population projection is a scientific calculation based on assumptions of the components of population change, namely births, deaths, and migration. Projection of the Indonesian population using the population base data from the 2020 Population Census

2. *The population of Lebong Regency are all residents of the entire territory of Indonesia who have stayed for six months or longer, and those who intended to stay more than six months even though their length of stay is less than six months.*
3. *The growth rate of population is the number that show percentage of population growth within a specified period.*
4. *Population density is ratio of population per square kilometer.*

ULASAN

Penduduk Kabupaten Lebong pada tahun 2023 mencapai 110.347 jiwa, sedangkan pada tahun 2022 mencapai 107.248 jiwa. Rasio jenis kelamin penduduk Kabupaten Lebong pada tahun 2023 sebesar 105. Hal ini menunjukkan bahwa setiap 100 penduduk perempuan terdapat 105 penduduk laki-laki.

Angkatan kerja adalah penduduk yang berumur 15 tahun ke atas yang bekerja, sementara tidak bekerja atau sedang mencari pekerjaan. Penduduk kurang dari 15 tahun meski telah bekerja guna memenuhi kebutuhan hidupnya tidak termasuk dalam angkatan kerja. Angkatan kerja sebagai bagian dari aspek demografi memiliki kecenderungan meningkat atau menurun sesuai perubahan yang dialami oleh penduduk. Hal ini dikarenakan faktor alamiah, yakni kelahiran, kematian, dan pergeseran jumlah penduduk.

Angka pengangguran didefinisikan sebagai penduduk usia kerja yang mencari pekerjaan, mempersiapkan usaha, merasa tidak mungkin mendapat pekerjaan namun belum mulai bekerja. Jumlah angkatan kerja di Kabupaten Lebong tahun 2023 sebanyak 58.351 orang sedangkan tingkat pengangguran sebesar 2.72 persen.

DESCRIPTION

The population of Lebong Regency in 2023 reached 110.347 people, while in 2022 it reached 107.248 people. The sex ratio of the population of Lebong Regency in 2023 is 105. This shows that for every 100 female residents there are 105 male residents.

The labor force is a population aged 15 years and over who work, while not working or looking for work. People less than 15 years old even though they have worked to meet their daily needs are not included in the workforce. The labor force as part of the demographic aspect has a tendency to increase or decrease according to changes experienced by the population. This is due to natural factors, namely birth, death, and population shifts.

The unemployment rate is defined as working age population who are looking for work, preparing a business, feel it is impossible to get a job but have not started working. The total workforce in Lebong Regency in 2023 was 58.351 people while the unemployment rate was 2.72 percent.

**3.1 PENDUDUK
POPULATION**

Tabel 3.1.1 Penduduk, Laju Pertumbuhan Penduduk, Distribusi Persentase Penduduk, Kepadatan Penduduk, Rasio Jenis Kelamin Penduduk Menurut Kecamatan di Kabupaten Lebong, 2023
Population, Population Growth Rate, Percentage Distribution of Population, Population Density, and Population Sex Ratio by District in Lebong Regency, 2023

Kecamatan <i>District</i>	Penduduk <i>Population</i>	Laju Pertumbuhan Penduduk per Tahun 2020–2023 (%) <i>Annual Population Growth Rate 2020–2023 (%)</i>
(1)	(2)	(3)
Rimbo Pengadang	4.776	0,89
Topos	6.639	1,05
Lebong Selatan	15.550	1,06
Bingin Kuning	10.924	1,02
Lebong Tengah	11.343	0,99
Lebong Sakti	9.483	1,03
Lebong Atas	6.225	2,16
Tubei	7.994	2,05
Lebong Utara	17.038	0,92
Amen	8.869	1,88
Uram Jaya	5.592	0,94
Pinang Belapis	5.914	1,99
Lebong	110.347	1,26

Lanjutan Tabel/*Continued Table* 3.1.1

Kecamatan <i>District</i>	Persentase Penduduk <i>Percentage of Total Population</i>	Kepadatan Penduduk per km ² <i>Population Density per sq.km</i>
(1)	(4)	(5)
Rimbo Pengadang	4,33	55,72
Topos	6,02	19,28
Lebong Selatan	14,09	73,46
Bingin Kuning	9,90	125,72
Lebong Tengah	10,28	160,23
Lebong Sakti	8,59	106,92
Lebong Atas	5,64	172,92
Tubei	7,24	196,36
Lebong Utara	15,44	530,78
Amen	8,04	513,25
Uram Jaya	5,07	130,20
Pinang Belapis	5,36	9,73
Nama Kabupaten/Kota	100,00	66,26

Lanjutan Tabel/*Continued Table* 3.1.1

Kecamatan District	Rasio Jenis Kelamin Penduduk Population Sex Ratio
(1)	(6)
Rimbo Pengadang	102
Topos	104
Lebong Selatan	106
Bingin Kuning	105
Lebong Tengah	106
Lebong Sakti	100
Lebong Atas	110
Tubei	106
Lebong Utara	103
Amen	102
Uram Jaya	102
Pinang Belapis	110
Lebong	105

Sumber/*Source*: Badan Pusat Statistik, Hasil proyeksi penduduk 2020-2035 dengan metode matematis

Tabel 3.1.2 **Jumlah Penduduk Menurut Kelompok Umur dan Jenis Kelamin di Kabupaten Lebong, 2023**
Table 3.1.2 **Population by Age Groups and Sex in Lebong Regency, 2023**

Kelompok Umur Age Groups	Jenis Kelamin/Sex		
	Laki-Laki Male	Perempuan Female	Jumlah Total
(1)	(2)	(3)	(4)
0–4	4.574	4.337	8.911
5–9	4.423	4.235	8.658
10–14	4.309	4.078	8.357
15–19	4.668	4.397	9.065
20–24	4.659	4.308	8.957
25–29	4.540	4.272	8.812
30–34	4.458	4.059	8.517
35–39	4.233	3.884	8.117
40–44	3.853	3.708	7.561
45–49	3.756	3.528	7.284
50–54	3.173	3.127	6.300
55–59	2.828	2.627	5.455
60–64	2.205	2.233	4.438
65–69	1.662	1.674	3.336
70–74	947	1.087	2.034
75+	2.122	2.383	4.505
Nama Provinsi	56.410	53.937	110.347

Sumber/Source: Badan Pusat Statistik, Hasil proyeksi penduduk 2020–2035 dengan metode matematis

**3.2 KETENAGAKERJAAN
EMPLOYMENT**

Tabel 3.2.1 Jumlah Penduduk Berumur 15 Tahun Keatas Menurut Jenis Kegiatan Selama Seminggu yang Lalu dan Jenis Kelamin di Kabupaten Lebong, 2023
Population Aged 15 Years and Over by Type of Activity During The Previous Week and Sex in Lebong Regency, 2023

Kegiatan Utama <i>Main Activity</i>	Jenis Kelamin/Sex		
	Laki-Laki <i>Male</i>	Perempuan <i>Female</i>	Laki-Laki+ Perempuan <i>Male+Female</i>
(1)	(2)	(3)	(4)
I. Angkatan Kerja/<i>Economically Active</i>	36.117	22.234	58.351
1. Bekerja/ <i>Working</i>	34.829	21.934	56.763
2. Pengangguran Terbuka/ <i>Unemployment</i>	1.288	300	1.588
II. Bukan Angkatan Kerja/<i>Not Economically Active</i>	6.321	18.412	24.733
1. Sekolah/ <i>Attending School</i>	2.157	2.794	4.951
2. Mengurus Rumah Tangga/ <i>Housekeeping</i>	1.971	14.474	16.445
3. Lainnya/ <i>Others</i>	2.193	1.144	3.337
Jumlah/<i>Total</i>	42.438	40.646	83.084

Sumber/*Source*: Badan Pusat Statistik, Survei Angkatan Kerja Nasional (Sakernas) Agustus/BPS-Statistics Indonesia, August National Labor Force Survey

Tabel
Table 3.2.2

Penduduk Berumur 15 Tahun ke Atas Menurut Pendidikan Tertinggi yang Ditamatkan dan Jenis Kegiatan Selama Seminggu yang Lalu di Kabupaten Lebong, 2023
Population 15 Years of Age and Over by Educational Attainment and Type of Activity During the Previous Week in Lebong Regency, 2023

Pendidikan Tertinggi yang Ditamatkan ¹ <i>Educational Attainment¹</i>	Angkatan Kerja/ <i>Economically Active</i>			Persentase Bekerja terhadap Angkatan Kerja <i>Percentage of Working to Economically Active</i>
	Bekerja <i>Working</i>	Pengangguran ² <i>Unemployment²</i>	Jumlah Angkatan Kerja <i>Total of Economically Active</i>	
(1)	(2)	(3)	(4)	(5)
0	24.349	242	24.591	99
1	10.537	278	10.815	97
2	16.447	985	17.432	94
3	5.430	83	5.513	98
Jumlah/Total	56.763	1.588	58.351	97

Lanjutan Tabel/*Continued Table 3.2.2*

Pendidikan Tertinggi yang Ditamatkan ¹ <i>Educational Attainment¹</i>	Bukan Angkatan Kerja <i>Not Economically Active</i>	Jumlah Total	Tingkat Partisipasi Angkatan Kerja (TPAK) <i>Labour Force Participation Rate (%)</i>
(1)	(6)	(7)	(8)
0	10.584	35.175	70
1	7.455	18.270	59
2	5.988	23.420	74
3	706	6.219	89
Jumlah/Total	24.733	83.084	70

Catatan/Note: ¹ 0. ≤ Sekolah Dasar (SD)/≤ *Primary School*
 1. Sekolah Menengah Pertama/*Junior High School*
 2. Sekolah Menengah Atas/*Senior High School*
 3. Perguruan Tinggi/*Collage*
² 1. Mencari pekerjaan/*Looking for work*
 2. Mempersiapkan usaha/*Establishing a new business/firm*
 3. Merasa tidak mungkin mendapat pekerjaan/*Feeling hopeless in looking for work (discouraged job seekers)*
 4. Sudah punya pekerjaan tetapi belum mulai bekerja/*Having job already but not starting to work yet*
 Sumber/Source: Badan Pusat Statistik, Survei Angkatan Kerja Nasional (Sakernas) Agustus/BPS-Statistics Indonesia, August National Labor Force Survey

Tabel
Table 3.2.3

Penduduk Berumur 15 Tahun Ke Atas yang Bekerja Selama Seminggu yang Lalu Menurut Status Pekerjaan Utama dan Jenis Kelamin di Kabupaten Lebong, 2023
Population 15 Years of Age and Over who Worked During The Previous Week by Main Employment Status and Sex in Lebong Regency, 2023

Status Pekerjaan Utama <i>Main Employment Status</i>	Laki-Laki <i>Male</i>	Perempuan <i>Female</i>	Jumlah <i>Total</i>
(1)	(2)	(3)	(4)
Berusaha sendiri <i>Own account worker</i>	16.106	6.086	22.192
Berusaha dibantu buruh tidak tetap/buruh tidak dibayar <i>Employer assisted by temporary worker/unpaid worker</i>	6.386	2.456	8.842
Berusaha dibantu buruh tetap/buruh dibayar <i>Employer assisted by permanent worker/paid worker</i>	584	174	758
Buruh/Karyawan/Pegawai/ <i>Employee</i>	5.700	5.652	11.352
Pekerja bebas <i>Casual worker</i>	3.661	929	4.590
Pekerja keluarga/tak dibayar <i>Family worker/unpaid worker</i>	2.392	6.637	9.029
Jumlah/Total	34.829	21.934	56.763

Sumber/Source: Badan Pusat Statistik, Survei Angkatan Kerja Nasional (Sakernas) Agustus/BPS-Statistics Indonesia, August National Labor Force Survey

SOSIAL DAN KESEJAHTERAAN RAKYAT

Social and Welfare

BAB Chapter 4



Persentase Penduduk
15 Tahun ke Atas
yang **Melek Huruf**
sebesar **97,89%**

Angka Partisipasi Murni (APM) menurut
jenjang pendidikan di Kabupaten Lebong tahun 2023

SD/MI/
sederajat

99,81

SMP/MTs/
sederajat

74,73

SMA/MA/
sederajat

70,46



Jumlah Tempat Peribadatan di Kabupaten Lebong Tahun 2023

Masjid **140**

Mushola **66**

Gereja Protestan **1**

Gereja Katolik **1**



PENJELASAN TEKNIS

1. Tidak/belum pernah sekolah adalah mereka yang tidak pernah atau belum pernah terdaftar dan tidak pernah atau belum pernah aktif mengikuti pendidikan di suatu jenjang pendidikan formal. Termasuk juga yang tamat/belum tamat taman kanak-kanak tetapi tidak melanjutkan ke sekolah dasar.
2. Masih bersekolah adalah mereka yang terdaftar dan aktif mengikuti pendidikan formal dan nonformal (Paket A, B, atau C), baik pendidikan dasar, menengah maupun pendidikan tinggi. Bagi mahasiswa yang sedang cuti dianggap masih bersekolah.
3. Tidak bersekolah lagi adalah mereka yang pernah terdaftar dan aktif mengikuti pendidikan di suatu jenjang pendidikan formal dan nonformal (Paket A, B, atau C), tetapi pada saat pencacahan tidak lagi terdaftar dan tidak aktif mengikuti pendidikan.
4. Tamat sekolah adalah menyelesaikan pelajaran yang ditandai dengan lulus ujian akhir pada kelas atau tingkat terakhir suatu jenjang pendidikan di sekolah negeri maupun swasta dengan mendapatkan tanda tamat belajar/ijazah. Seseorang yang belum mengikuti pelajaran pada kelas tertinggi tetapi telah mengikuti ujian akhir dan lulus dianggap tamat sekolah.

TECHNICAL NOTES

1. *Not/never attending school is someone who has never attended or never been registered in a formal education, such as primary, secondary, and tertiary education. Those who just completed kindergarten are considered as never attended school.*
2. *Attending school is someone who is currently attending primary, secondary, or tertiary education, including package A, package B, or package C. College student who postpones his/her study is considered as attending school.*
3. *Not attending school anymore is someone who had enrolled and participated in formal and non-formal education in the past including package A, package B, or package C, but currently does not attend school.*
4. *Completed particular level of education is someone who has completed particular level of education in private or public school and accepting graduation certificate. Someone who has never attended the highest grade but passed the final exam is considered as completed particular level of education.*

5. Dapat membaca dan menulis artinya dapat membaca dan menulis kata-kata/kalimat sederhana dengan suatu aksara tertentu.
 6. Rumah Sakit adalah tempat pemeriksaan dan perawatan kesehatan, biasanya berada di bawah pengawasan dokter/tenaga medis, yang melayani penderita yang sakit untuk berobat rawat jalan atau rawat inap.
 7. Puskesmas (Pusat Kesehatan Masyarakat) adalah unit pelaksana teknis dinas kesehatan kabupaten/ kota yang mempunyai fungsi utama sebagai penyelenggara pelayanan kesehatan tingkat pertama. Wilayah kerja puskesmas maksimal adalah satu kecamatan dan untuk dapat menjangkau wilayah kerjanya, puskesmas mempunyai jaringan pelayanan yang meliputi unit Puskesmas Pembantu (Pustu), unit Puskesmas Keliling (Puskel), dan unit bidan desa/komunitas (Peraturan Menteri Kesehatan RI No. 75 Tahun 2014 Tentang Pusat Kesehatan Masyarakat).
5. *Able to read and write is the ability to read and write at least a simple sentence in any letter of alphabets.*
 6. *Hospital is a place for health check, usually controlled/supervised by doctors/medical personnel to serve the ill patients to get outpatient or inpatient treatment services.*
 7. *Public Health Center is technical implementation unit of regency health department that have the primary function as a first-level health care providers. The working area standard of public health center is one district and to reach their working areas, public health centers have a service network covering subsidiary of public health center, mobile public health center units, and midwife units (Regulation of the Minister of Health of Indonesia Number 75 Year 2014 about Public Health Center).*

ULASAN

Keadaan sosial penduduk Kabupaten Lebong digambarkan dalam beberapa variabel. Dalam bidang pendidikan, berdasarkan pendataan Podes, Kabupaten Lebong memiliki gedung sekolah sebanyak 132 yang terdiri dari gedung Sekolah Dasar (SD), gedung Sekolah Menengah Pertama (SMP), gedung Sekolah Menengah Atas (SMA), dan gedung Sekolah Menengah Kejuruan (SMK).

Fasilitas kesehatan merupakan salah satu tolak ukur dalam pencapaian pelaksanaan pembangunan di Kabupaten Lebong. Tahun 2023, terdapat satu rumah sakit pemerintah di wilayah Kabupaten Lebong. Sedangkan fasilitas kesehatan lainnya seperti puskesmas (dengan rawat inap dan tanpa rawat inap) terdapat 12 faskes.

Jumlah penduduk miskin di Kabupaten Lebong pada bulan Maret 2023 sebesar 13,23 ribu jiwa atau 11,15 persen. Dibandingkan dengan penduduk miskin pada bulan yang sama pada tahun sebelumnya yang berjumlah 14,14 ribu jiwa atau 12,03 persen, berarti persentase penduduk miskin di Kabupaten Lebong mengalami penurunan sebesar 0,88 poin.

DESCRIPTION

The social conditions of the residents of Lebong Regency are described in several variables. In education sector, based on the data collection Village Potential (Podes) Lebong Regency has 132 school buildings consisting of Elementary School buildings (SD), Junior High School buildings (SMP), High School buildings (SMA), and Vocational High School buildings (SMK).

Health facilities are one of the benchmarks in achieving development implementation in Lebong Regency. In 2023 there is a government hospital in the Lebong Regency. On the other hand, there are other health facilities such as puskesmas (with hospitalization and non-hospitalization) have 12 health facilities.

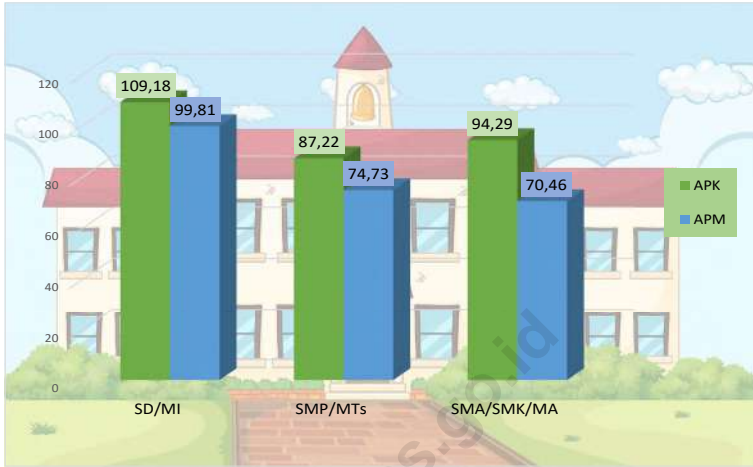
The number of poor people in Lebong Regency in March 2023 was 13,23 thousand people or 11,15 percent. Compared to the poor population in the same month in the previous year which amounted to 14,14 thousand people or 12,03 percent, it means that the percentage of poor people in Lebong Regency experienced an decrease of 0.88 poins.



Sumber/Source : BPS, Survei Sosial Ekonomi Nasional Maret/BPS-Statistics Indonesia, March National Socioeconomic Survey

Gambar
Figures 4.1

**Persentase Penduduk Miskin di Kabupaten Lebong,
2016–2023**
Percentage of Poor People in Lebong Regency, 2016–2023



Sumber/Source : BPS, Survei Sosial Ekonomi Nasional (Susenas)/BPS-Statistics Indonesia, National Socioeconomic Survey

**Gambar
Figures 4.2**

Angka Partisipasi Murni (APM) dan Angka Partisipasi Kasar (APK) Menurut Jenjang Pendidikan di Kabupaten Lebong, 2023
Net Enrollment Rate and Gross Enrollment Ratio by Educational Level in Lebong Regency, 2023

4.1 PENDIDIKAN EDUCATION

Tabel 4.1.1 Jumlah Sekolah, Guru, dan Murid Taman Kanak-Kanak (TK) di Bawah Kementerian Pendidikan, Kebudayaan, Riset, dan Teknologi Menurut Kecamatan di Kabupaten Lebong, 2021/2022 dan 2022/2023
Number of Schools, Teachers, and Pupils in Kindergarten Under The Ministry of Education, Culture, Research, and Technology by District in Lebong Regency, 2021/2022 and 2022/2023

Kecamatan District	Sekolah/Schools					
	Negeri/Public		Swasta/Private		Jumlah/Total	
	2021/2022	2022/2023	2021/2022	2022/2023	2021/2022	2022/2023
(1)	(2)	(3)	(4)	(5)	(6)	(7)
Rimbo Pengadang	1	...	–	...	1	...
Topos	1	...	–	...	1	...
Lebong Selatan	1	...	1	...	2	...
Bingin Kuning	–	...	4	...	4	...
Lebong Tengah	–	...	2	...	2	...
Lebong Sakti	1	...	3	...	4	...
Lebong Atas	–	...	–	...	–	...
Tubei	–	...	3	...	3	...
Lebong Utara	–	...	8	...	8	...
Amen	1	...	2	...	3	...
Uram Jaya	–	...	2	...	2	...
Pinang Belapis	–	...	1	...	1	...
Lebong	5	...	26	...	31	...

Lanjutan Tabel/*Continued Table 4.1.1*

Kecamatan District	Guru ¹ /Teachers ¹					
	Negeri/Public		Swasta/Private		Jumlah/Total	
	2021/2022	2022/2023	2021/2022	2022/2023	2021/2022	2022/2023
(1)	(8)	(9)	(10)	(11)	(12)	(13)
Rimbo Pengadang	3	...	-	...	3	...
Topos	5	...	-	...	5	...
Lebong Selatan	5	...	2	...	7	...
Bingin Kuning	-	...	11	...	11	...
Lebong Tengah	-	...	6	...	6	...
Lebong Sakti	4	...	11	...	15	...
Lebong Atas	-	...	-	...	-	...
Tubei	-	...	7	...	7	...
Lebong Utara	-	...	40	...	40	...
Amen	13	...	2	...	15	...
Uram Jaya	-	...	6	...	6	...
Pinang Belapis	-	...	3	...	3	...
Lebong	30	...	88	...	118	...

Lanjutan Tabel/*Continued Table 4.1.1*

Kecamatan District	Murid/Pupils					
	Negeri/Public		Swasta/Private		Jumlah/Total	
	2021/2022	2022/2023	2021/2022	2022/2023	2021/2022	2022/2023
(1)	(14)	(15)	(16)	(17)	(18)	(19)
Rimbo Pengadang	29	...	–	...	29	...
Topos	53	...	–	...	53	...
Lebong Selatan	37	...	31	...	68	...
Bingin Kuning	–	...	107	...	107	...
Lebong Tengah	–	...	80	...	80	...
Lebong Sakti	21	...	149	...	170	...
Lebong Atas	–	...	–	...	–	...
Tubei	–	...	72	...	72	...
Lebong Utara	–	...	410	...	410	...
Amen	100	...	18	...	118	...
Uram Jaya	–	...	49	...	49	...
Pinang Belapis	–	...	23	...	23	...
Lebong	240	...	939	...	1.179	...

Catatan/Note: ¹ Jumlah guru termasuk kepala sekolah dan guru/The total of teachers including headmaster and teacher
 Sumber/Source: Kementerian Pendidikan, Kebudayaan, Riset, dan Teknologi, Data Semester Ganji/Ministry of Education, Culture, Research, and Technology, Odd semester report data

Tabel
Table 4.1.2**Jumlah Sekolah, Guru, dan Murid Raudatul Athfal (RA)
di Bawah Kementerian Agama Menurut Kecamatan di
Kabupaten Lebong, 2022/2023 dan 2023/2024**
**Number of Schools, Teachers, and Pupils in Raudatul Athfal
(RA) Under The Ministry of Religious Affairs by District in
Lebong Regency, 2022/2023 and 2023/2024**

Kecamatan District	Sekolah/Schools		Guru/Teachers		Murid/Pupils	
	2022/2023	2023/2024	2022/2023	2023/2024	2022/2023	2023/2024
(1)	(2)	(3)	(4)	(5)	(6)	(7)
Rimbo Pengadang	-	-	-	-	-	-
Topos	-	-	-	-	-	-
Lebong Selatan	2	2	14	14	101	90
Bingin Kuning	-	-	-	-	-	-
Lebong Tengah	-	-	-	-	-	-
Lebong Sakti	-	-	-	-	-	-
Lebong Atas	-	-	-	-	-	-
Tubei	-	-	-	-	-	-
Lebong Utara	-	-	-	-	-	-
Amen	-	1	-	5	-	28
Uram Jaya	-	-	-	-	-	-
Pinang Belapis	-	-	-	-	-	-
Lebong	2	3	14	19	101	118

Catatan/Note: Seluruh Raudatul Athfal (RA) berstatus swasta/All Raudatul Athfal (RA) are private

Sumber/Source: Kementerian Agama, EMIS, Data Semester Ganjil/Ministry of Religious Affairs, EMIS, Odd semester report data

Tabel
Table 4.1.3

Jumlah Sekolah, Guru, dan Murid Sekolah Dasar (SD) di Bawah Kementerian Pendidikan, Kebudayaan, Riset, dan Teknologi Menurut Kecamatan di Kabupaten Lebong, 2021/2022 dan 2022/2023
Number of Schools, Teachers, and Pupils in Elementary Schools Under The Ministry of Education, Culture, Research, and Technology by District in Lebong Regency, 2021/2022 and 2022/2023

Kecamatan District	Sekolah/Schools					
	Negeri/Public		Swasta/Private		Jumlah/Total	
	2021/2022	2022/2023	2021/2022	2022/2023	2021/2022	2022/2023
(1)	(2)	(3)	(4)	(5)	(6)	(7)
Rimbo Pengadang	5	5	–	–	5	5
Topos	6	6	–	–	6	6
Lebong Selatan	14	14	1	1	15	15
Bingin Kuning	8	8	–	–	8	8
Lebong Tengah	8	8	–	–	8	8
Lebong Sakti	7	7	2	2	9	9
Lebong Atas	5	5	–	–	5	5
Tubei	7	7	–	–	7	7
Lebong Utara	11	11	1	1	12	12
Amen	6	6	–	–	6	6
Uram Jaya	5	5	–	–	5	5
Pinang Belapis	6	6	1	1	6	7
Lebong	88	88	5	5	92	93

Lanjutan Tabel/*Continued Table 4.1.3*

Kecamatan District	Guru ¹ /Teachers ¹					
	Negeri/Public		Swasta/Private		Jumlah/Total	
	2021/2022	2022/2023	2021/2022	2022/2023	2021/2022	2022/2023
(1)	(8)	(9)	(10)	(11)	(12)	(13)
Rimbo Pengadang	48	48	–	–	48	48
Topos	57	61	–	–	57	61
Lebong Selatan	132	124	12	11	144	135
Bingin Kuning	74	79	–	–	74	79
Lebong Tengah	82	78	–	–	82	78
Lebong Sakti	65	71	15	18	80	89
Lebong Atas	43	48	–	–	43	48
Tubei	76	77	–	–	76	77
Lebong Utara	117	123	26	25	143	148
Amen	52	57	–	–	52	57
Uram Jaya	43	46	–	–	43	46
Pinang Belapis	56	59	–	4	56	63
Lebong	845	871	53	58	898	929

Lanjutan Tabel/*Continued Table 4.1.3*

Kecamatan District	Murid/Pupils					
	Negeri/Public		Swasta/Private		Jumlah/Total	
	2021/2022	2022/2023	2021/2022	2022/2023	2021/2022	2022/2023
(1)	(14)	(15)	(16)	(17)	(18)	(19)
Rimbo Pengadang	425	411	–	–	425	411
Topos	654	613	–	–	654	613
Lebong Selatan	1.404	1.315	170	177	1.574	1.492
Bingin Kuning	898	910	–	–	898	910
Lebong Tengah	959	953	–	–	959	953
Lebong Sakti	593	555	343	369	936	924
Lebong Atas	596	604	–	–	596	604
Tubei	773	739	–	–	773	739
Lebong Utara	1.523	1.517	321	345	1.844	1.862
Amen	501	517	–	–	501	517
Uram Jaya	384	342	–	–	384	342
Pinang Belapis	436	436	–	31	436	467
Lebong	9.146	8.912	834	922	9.980	9.834

Catatan/Note: ¹ Jumlah guru termasuk kepala sekolah dan guru/*The total of teachers including headmaster and teacher*

Sumber/Source: Kementerian Pendidikan, Kebudayaan, Riset, dan Teknologi, data semester ganjil/*Ministry of Education, Culture, Research, and Technology, odd semester report data*

Tabel
Table 4.1.4

Jumlah Sekolah, Guru, dan Murid Madrasah Ibtidaiyah (MI) di Bawah Kementerian Agama Menurut Kecamatan di Kabupaten Lebong, 2022/2023 dan 2023/2024
Number of Schools, Teachers, and Pupils in Madrasah Ibtidaiyah (MI) Under The Ministry of Religious Affairs by District in Lebong Regency, 2022/2023 and 2023/2024

Kecamatan District	Sekolah/Schools					
	Negeri/Public		Swasta/Private		Jumlah/Total	
	2022/2023	2023/2024	2022/2023	2023/2024	2022/2023	2023/2024
(1)	(2)	(3)	(4)	(5)	(6)	(7)
Rimbo Pengadang	-	-	1	1	1	1
Topos	-	-	-	-	-	-
Lebong Selatan	-	-	2	2	2	2
Bingin Kuning	-	-	1	1	1	1
Lebong Tengah	-	-	-	-	-	-
Lebong Sakti	-	-	-	-	-	-
Lebong Atas	-	-	-	-	-	-
Tubei	-	-	-	-	-	-
Lebong Utara	1	1	2	2	3	3
Amen	-	-	-	-	-	-
Uram Jaya	-	-	-	-	-	-
Pinang Belapis	1	1	-	-	1	1
Lebong	2	2	6	6	8	8

Lanjutan Tabel/*Continued Table 4.1.4*

Kecamatan <i>District</i>	Guru/Teachers					
	Negeri/Public		Swasta/Private		Jumlah/Total	
	2022/2023	2023/2024	2022/2023	2023/2024	2022/2023	2023/2024
(1)	(8)	(9)	(10)	(11)	(12)	(13)
Rimbo Pengadang	-	-	7	7	7	7
Topos	-	-	-	-	-	-
Lebong Selatan	-	-	15	15	15	15
Bingin Kuning	-	-	8	9	8	9
Lebong Tengah	-	-	-	-	-	-
Lebong Sakti	-	-	-	-	-	-
Lebong Atas	-	-	-	-	-	-
Tubei	-	-	-	-	-	-
Lebong Utara	24	26	19	18	43	44
Amen	-	-	-	-	-	-
Uram Jaya	-	-	-	-	-	-
Pinang Belapis	12	15	-	-	12	15
Lebong	36	41	49	49	85	90

Lanjutan Tabel/*Continued Table 4.1.4*

Kecamatan <i>District</i>	Murid/ <i>Pupils</i>					
	Negeri/ <i>Public</i>		Swasta/ <i>Private</i>		Jumlah/ <i>Total</i>	
	2022/2023	2023/2024	2022/2023	2023/2024	2022/2023	2023/2024
(1)	(14)	(15)	(16)	(17)	(18)	(19)
Rimbo Pengadang	–	–	68	68	68	68
Topos	–	–	–	–	–	–
Lebong Selatan	–	–	109	91	109	91
Bingin Kuning	–	–	82	67	82	67
Lebong Tengah	–	–	–	–	–	–
Lebong Sakti	–	–	–	–	–	–
Lebong Atas	–	–	–	–	–	–
Tubei	–	–	–	–	–	–
Lebong Utara	386	368	258	271	644	639
Amen	–	–	–	–	–	–
Uram Jaya	–	–	–	–	–	–
Pinang Belapis	154	160	–	–	154	160
Lebong	540	528	517	497	1.057	1.025

Sumber/*Source*: Kementerian Agama, EMIS, Data Semester Ganjil/*Ministry of Religious Affairs, EMIS, Odd semester report data*

Tabel
Table 4.1.5

Jumlah Sekolah, Guru, dan Murid Sekolah Menengah Pertama (SMP) di Bawah Kementerian Pendidikan, Kebudayaan, Riset, dan Teknologi Menurut Kecamatan di Kabupaten Lebong, 2022/2023 dan 2023/2024
Number of Schools, Teachers, and Pupils in Junior High Schools Under The Ministry of Education, Culture, Research, and Technology by District in Lebong Regency, 2022/2023 and 2023/2024

Kecamatan District	Sekolah/Schools					
	Negeri/Public		Swasta/Private		Jumlah/Total	
	2022/2023	2023/2024	2022/2023	2023/2024	2022/2023	2023/2024
(1)	(2)	(3)	(4)	(5)	(6)	(7)
Rimbo Pengadang	2	2	-	-	2	2
Topos	3	3	-	-	3	3
Lebong Selatan	2	2	1	1	3	3
Bingin Kuning	2	2	-	-	2	2
Lebong Tengah	2	2	-	-	2	2
Lebong Sakti	2	2	-	-	2	2
Lebong Atas	2	2	-	-	2	2
Tubei	2	2	-	-	2	2
Lebong Utara	2	2	2	2	4	4
Amen	1	1	-	1	1	2
Uram Jaya	1	1	-	-	1	1
Pinang Belapis	2	2	-	-	2	2
Lebong	23	23	3	4	26	27

Lanjutan Tabel/*Continued Table* 4.1.5

Kecamatan <i>District</i>	Guru ¹ /Teachers ¹					
	Negeri/ <i>Public</i>		Swasta/ <i>Private</i>		Jumlah/ <i>Total</i>	
	2022/2023	2023/2024	2022/2023	2023/2024	2022/2023	2023/2024
(1)	(8)	(9)	(10)	(11)	(12)	(13)
Rimbo Pengadang	27	27	–	–	27	27
Topos	46	44	–	–	46	44
Lebong Selatan	52	55	7	5	59	60
Bingin Kuning	49	51	–	–	49	51
Lebong Tengah	53	48	–	–	53	48
Lebong Sakti	34	32	–	–	34	32
Lebong Atas	38	40	–	–	38	40
Tubei	33	35	–	–	33	35
Lebong Utara	62	59	19	17	81	76
Amen	12	14	–	4	12	18
Uram Jaya	28	31	–	–	28	31
Pinang Belapis	22	23	–	–	22	23
Lebong	456	459	26	26	482	485

Lanjutan Tabel/*Continued Table* 4.1.5

Kecamatan <i>District</i>	Murid/ <i>Pupils</i>					
	Negeri/ <i>Public</i>		Swasta/ <i>Private</i>		Jumlah/ <i>Total</i>	
	2022/2023	2023/2024	2022/2023	2023/2024	2022/2023	2023/2024
(1)	(14)	(15)	(16)	(17)	(18)	(19)
Rimbo Pengadang	167	159	–	–	167	159
Topos	336	366	–	–	336	366
Lebong Selatan	667	641	34	52	701	693
Bingin Kuning	559	572	–	–	559	572
Lebong Tengah	626	611	–	–	626	611
Lebong Sakti	182	188	–	–	182	188
Lebong Atas	403	394	–	–	403	394
Tubei	202	224	–	–	202	224
Lebong Utara	800	822	124	156	924	978
Amen	76	74	–	2	76	76
Uram Jaya	212	212	–	–	212	212
Pinang Belapis	186	191	–	–	186	191
Lebong	4.416	4.454	158	210	4.574	4.664

Catatan/*Note*: ¹ Jumlah guru termasuk kepala sekolah dan guru/*The total of teachers including headmaster and teacher*
 Sumber/*Source*: Kementerian Pendidikan, Kebudayaan, Riset, dan Teknologi, data semester ganjil/*Ministry of Education, Culture, Research, and Technology, Basic Education Data System, odd semester report data*

Tabel
Table 4.1.6

Jumlah Sekolah, Guru, dan Murid Madrasah Tsanawiyah (MTs) di Bawah Kementerian Agama Menurut Kecamatan di Kabupaten Lebong, 2022/2023 dan 2023/2024
Number of Schools, Teachers, and Pupils in Madrasah Tsanawiyah (MTs) Under The Ministry of Religious Affairs by District in Lebong Regency, 2022/2023 and 2023/2024

Kecamatan District	Sekolah/Schools					
	Negeri/Public		Swasta/Private		Jumlah/Total	
	2022/2023	2023/2024	2022/2023	2023/2024	2022/2023	2023/2024
(1)	(2)	(3)	(4)	(5)	(6)	(7)
Rimbo Pengadang	-	-	-	-	-	-
Topos	-	-	-	-	-	-
Lebong Selatan	1	1	1	1	2	2
Bingin Kuning	-	-	1	1	1	1
Lebong Tengah	-	-	-	-	-	-
Lebong Sakti	-	-	-	-	-	-
Lebong Atas	-	-	1	1	1	1
Tubei	-	-	1	1	1	1
Lebong Utara	1	1	-	-	1	1
Amen	-	-	-	-	-	-
Uram Jaya	-	-	-	-	-	-
Pinang Belapis	-	-	-	-	-	-
Lebong	2	2	4	4	6	6

Lanjutan Tabel/*Continued Table* 4.1.6

Kecamatan <i>District</i>	Guru/Teachers					
	Negeri/ <i>Public</i>		Swasta/ <i>Private</i>		Jumlah/ <i>Total</i>	
	2022/2023	2023/2024	2022/2023	2023/2024	2022/2023	2023/2024
(1)	(8)	(9)	(10)	(11)	(12)	(13)
Rimbo Pengadang	-	-	-	-	-	-
Topos	-	-	-	-	-	-
Lebong Selatan	22	16	10	11	32	27
Bingin Kuning	-	-	7	7	7	7
Lebong Tengah	-	-	-	-	-	-
Lebong Sakti	-	-	-	-	-	-
Lebong Atas	-	-	12	12	12	12
Tubei	-	-	3	3	3	3
Lebong Utara	36	31	-	-	36	31
Amen	-	-	-	-	-	-
Uram Jaya	-	-	-	-	-	-
Pinang Belapis	-	-	-	-	-	-
Lebong	58	47	32	33	90	80

Lanjutan Tabel/*Continued Table* 4.1.6

Kecamatan <i>District</i>	Murid/ <i>Pupils</i>					
	Negeri/ <i>Public</i>		Swasta/ <i>Private</i>		Jumlah/ <i>Total</i>	
	2022/2023	2023/2024	2022/2023	2023/2024	2022/2023	2023/2024
(1)	(14)	(15)	(16)	(17)	(18)	(19)
Rimbo Pengadang	-	-	-	-	-	-
Topos	-	-	-	-	-	-
Lebong Selatan	54	52	28	31	82	83
Bingin Kuning	-	-	19	23	19	23
Lebong Tengah	-	-	-	-	-	-
Lebong Sakti	-	-	-	-	-	-
Lebong Atas	-	-	24	39	24	39
Tubei	-	-	3	3	3	3
Lebong Utara	395	362	-	-	395	362
Amen	-	-	-	-	-	-
Uram Jaya	-	-	-	-	-	-
Pinang Belapis	-	-	-	-	-	-
Lebong	449	414	74	96	523	510

Catatan/*Note*:Sumber/*Source*: Kementerian Agama, EMIS, Data Semester Ganjil/*Ministry of Religious Affairs, EMIS, Odd semester report data*

Tabel
Table 4.1.7

Jumlah Sekolah, Guru, dan Murid Sekolah Menengah Atas (SMA) di Bawah Kementerian Pendidikan, Kebudayaan, Riset, dan Teknologi Menurut Kecamatan di Kabupaten Lebong, 2022/2023 dan 2023/2024

Number of Schools, Teachers, and Pupils in Senior High Schools Under The Ministry of Education, Culture, Research, and Technology by District in Lebong Regency, 2022/2023 and 2023/2024

Kecamatan District	Sekolah/Schools					
	Negeri/Public		Swasta/Private		Jumlah/Total	
	2022/2023	2023/2024	2022/2023	2023/2024	2022/2023	2023/2024
(1)	(2)	(3)	(4)	(5)	(6)	(7)
Rimbo Pengadang	-	-	-	-	-	-
Topos	1	1	-	-	1	1
Lebong Selatan	1	1	-	-	1	1
Bingin Kuning	-	-	-	-	-	-
Lebong Tengah	-	-	-	-	-	-
Lebong Sakti	1	1	-	-	1	1
Lebong Atas	1	1	-	-	1	1
Tubei	-	-	-	-	-	-
Lebong Utara	1	1	-	-	1	1
Amen	-	-	1	1	1	1
Uram Jaya	-	-	-	-	-	-
Pinang Belapis	-	-	-	-	-	-
Lebong	5	5	1	1	6	6

Lanjutan Tabel/*Continued Table 4.1.7*

Kecamatan District	Guru ¹ /Teachers ¹					
	Negeri/Public		Swasta/Private		Jumlah/Total	
	2022/2023	2023/2024	2022/2023	2023/2024	2022/2023	2023/2024
(1)	(8)	(9)	(10)	(11)	(12)	(13)
Rimbo Pengadang	–	–	–	–	–	–
Topos	15	12	–	–	15	12
Lebong Selatan	27	29	–	–	27	29
Bingin Kuning	–	–	–	–	–	–
Lebong Tengah	–	–	–	–	–	–
Lebong Sakti	33	35	–	–	33	35
Lebong Atas	28	29	–	–	28	29
Tubei	–	–	–	–	–	–
Lebong Utara	43	42	–	–	43	42
Amen	–	–	6	6	6	6
Uram Jaya	–	–	–	–	–	–
Pinang Belapis	–	–	–	–	–	–
Lebong	146	147	6	6	152	153

Lanjutan Tabel/*Continued Table 4.1.7*

Kecamatan <i>District</i>	Murid/ <i>Pupils</i>					
	Negeri/ <i>Public</i>		Swasta/ <i>Private</i>		Jumlah/ <i>Total</i>	
	2022/2023	2023/2024	2022/2023	2023/2024	2022/2023	2023/2024
(1)	(14)	(15)	(16)	(17)	(18)	(19)
Rimbo Pengadang	-	-	-	-	-	-
Topos	172	148	-	-	172	148
Lebong Selatan	370	402	-	-	370	402
Bingin Kuning	-	-	-	-	-	-
Lebong Tengah	-	-	-	-	-	-
Lebong Sakti	535	600	-	-	535	600
Lebong Atas	402	404	-	-	402	404
Tubei	-	-	-	-	-	-
Lebong Utara	677	692	-	-	677	692
Amen	-	-	58	64	58	58
Uram Jaya	-	-	-	-	-	-
Pinang Belapis	-	-	-	-	-	-
Lebong	2.156	2.246	58	64	2.214	2.310

Catatan/*Note*: ¹ Jumlah guru termasuk kepala sekolah dan guru/*The total of teachers including headmaster and teacher*
 Sumber/*Source*: Kementerian Pendidikan, Kebudayaan, Riset, dan Teknologi, data semester ganjil/*Ministry of Education, Culture, Research, and Technology, Basic Education Data System, odd semester report data*

Tabel
Table 4.1.8

Jumlah Sekolah, Guru, dan Murid Sekolah Menengah Kejuruan (SMK) di Bawah Kementerian Pendidikan, Kebudayaan, Riset, dan Teknologi Menurut Kecamatan di Kabupaten Lebong, 2022/2023 dan 2023/2024
Number of Schools, Teachers, and Pupils in Vocational High Schools Under The Ministry of Education, Culture, Research, and Technology by District in Lebong Regency, 2022/2023 and 2023/2024

Kecamatan District	Sekolah/Schools					
	Negeri/Public		Swasta/Private		Jumlah/Total	
	2022/2023	2023/2024	2022/2023	2023/2024	2022/2023	2023/2024
(1)	(2)	(3)	(4)	(5)	(6)	(7)
Rimbo Pengadang	-	-	1	1	1	1
Topos	-	-	-	-	-	-
Lebong Selatan	1	1	-	-	1	1
Bingin Kuning	-	-	-	-	-	-
Lebong Tengah	1	1	-	-	1	1
Lebong Sakti	-	-	-	-	-	-
Lebong Atas	-	-	1	1	1	1
Tubei	-	-	-	-	-	-
Lebong Utara	1	1	1	1	2	2
Amen	-	-	-	-	-	-
Uram Jaya	1	1	-	-	1	1
Pinang Belapis	-	-	-	-	-	-
Lebong	4	4	3	3	7	7

Lanjutan Tabel/*Continued Table* 4.1.8

Kecamatan <i>District</i>	Guru ¹ / <i>Teachers</i> ¹					
	Negeri/ <i>Public</i>		Swasta/ <i>Private</i>		Jumlah/ <i>Total</i>	
	2022/2023	2023/2024	2022/2023	2023/2024	2022/2023	2023/2024
(1)	(8)	(9)	(10)	(11)	(12)	(13)
Rimbo Pengadang	-	-	10	10	10	10
Topos	-	-	-	-	-	-
Lebong Selatan	61	62	-	-	61	62
Bingin Kuning	-	-	-	-	-	-
Lebong Tengah	38	36	-	-	38	36
Lebong Sakti	-	-	-	-	-	-
Lebong Atas	-	-	7	5	7	5
Tubei	-	-	-	-	-	-
Lebong Utara	25	25	20	18	45	43
Amen	-	-	-	-	-	-
Uram Jaya	25	29	-	-	25	29
Pinang Belapis	-	-	-	-	-	-
Lebong	149	152	37	33	186	185

Lanjutan Tabel/Continued Table 4.1.8

Kecamatan District	Murid/Pupils					
	Negeri/Public		Swasta/Private		Jumlah/Total	
	2022/2023	2023/2024	2022/2023	2023/2024	2022/2023	2023/2024
(1)	(14)	(15)	(16)	(17)	(18)	(19)
Rimbo Pengadang	-	-	51	43	51	43
Topos	-	-	-	-	-	-
Lebong Selatan	601	478	-	-	601	478
Bingin Kuning	-	-	-	-	-	-
Lebong Tengah	266	217	-	-	266	217
Lebong Sakti	-	-	-	-	-	-
Lebong Atas	-	-	29	64	29	64
Tubei	-	-	-	-	-	-
Lebong Utara	348	299	192	155	540	454
Amen	-	-	-	-	-	-
Uram Jaya	370	369	-	-	370	369
Pinang Belapis	-	-	-	-	-	-
Lebong	1.585	1.363	272	262	1.857	1.625

Catatan/Note: ¹ Guru yang mengajar di 2 sekolah atau lebih dihitung di masing-masing sekolah. Jumlah guru termasuk kepala sekolah dan guru/The teacher who taught in two schools or more counted in every school. The total of teachers including headmaster and teacher

Sumber/Source: Kementerian Pendidikan, Kebudayaan, Riset, dan Teknologi, data semester ganjil/Ministry of Education, Culture, Research, and Technology, Basic Education Data System, odd semester report data

Tabel
Table 4.1.9

Jumlah Sekolah, Guru, dan Murid Madrasah Aliyah (MA) di Bawah Kementerian Agama Menurut Kecamatan di Kabupaten Lebong, 2022/2023 dan 2023/2024
Number of Schools, Teachers, and Pupils in Madrasah Aliyah (MA) Under the Ministry of Religious Affairs by District in Lebong Regency, 2022/2023 and 2023/2024

Kecamatan District	Sekolah/Schools					
	Negeri/Public		Swasta/Private		Jumlah/Total	
	2022/2023	2023/2024	2022/2023	2023/2024	2022/2023	2023/2024
(1)	(2)	(3)	(4)	(5)	(6)	(7)
Rimbo Pengadang	-	-	-	-	-	-
Topos	-	-	-	-	-	-
Lebong Selatan	-	-	-	-	-	-
Bingin Kuning	1	1	-	-	1	1
Lebong Tengah	-	-	-	-	-	-
Lebong Sakti	-	-	-	-	-	-
Lebong Atas	-	-	-	-	-	-
Tubei	-	-	-	-	-	-
Lebong Utara	1	1	-	-	1	1
Amen	-	-	-	-	-	-
Uram Jaya	-	-	-	-	-	-
Pinang Belapis	-	-	1	1	1	1
Lebong	2	2	1	1	3	3

Lanjutan Tabel/*Continued Table 4.1.9*

Kecamatan District	Guru/Teachers					
	Negeri/Public		Swasta/Private		Jumlah/Total	
	2022/2023	2023/2024	2022/2023	2023/2024	2022/2023	2023/2024
(1)	(8)	(9)	(10)	(11)	(12)	(13)
Rimbo Pengadang	-	-	-	-	-	-
Topos	-	-	-	-	-	-
Lebong Selatan	-	-	-	-	-	-
Bingin Kuning	34	40	-	-	34	40
Lebong Tengah	-	-	-	-	-	-
Lebong Sakti	-	-	-	-	-	-
Lebong Atas	-	-	-	-	-	-
Tubei	-	-	-	-	-	-
Lebong Utara	31	31	-	-	31	31
Amen	-	-	-	-	-	-
Uram Jaya	-	-	-	-	-	-
Pinang Belapis	-	-	12	12	12	12
Lebong	65	71	12	12	77	83

Lanjutan Tabel/*Continued Table 4.1.9*

Kecamatan <i>District</i>	Murid/ <i>Pupils</i>					
	Negeri/ <i>Public</i>		Swasta/ <i>Private</i>		Jumlah/ <i>Total</i>	
	2022/2023	2023/2024	2022/2023	2023/2024	2022/2023	2023/2024
(1)	(14)	(15)	(16)	(17)	(18)	(19)
Rimbo Pengadang	-	-	-	-	-	-
Topos	-	-	-	-	-	-
Lebong Selatan	-	-	-	-	-	-
Bingin Kuning	142	116	-	-	142	116
Lebong Tengah	-	-	-	-	-	-
Lebong Sakti	-	-	-	-	-	-
Lebong Atas	-	-	-	-	-	-
Tubei	-	-	-	-	-	-
Lebong Utara	139	151	-	-	139	151
Amen	-	-	-	-	-	-
Uram Jaya	-	-	-	-	-	-
Pinang Belapis	-	-	50	59	50	59
Lebong	281	267	50	59	331	326

Sumber/*Source*: Kementerian Agama, EMIS, Data Semester Ganjil/*Ministry of Religious Affairs, EMIS, Odd semester report data*

Tabel
Table 4.1.10

Angka Partisipasi Murni (APM) dan Angka Partisipasi Kasar (APK) Menurut Jenjang Pendidikan di Kabupaten Lebong, 2022 dan 2023
Net Enrollment Rate and Gross Enrollment Ratio by Educational Level in Lebong Regency, 2022 and 2023

Jenjang Pendidikan Educational Level	Angka Partisipasi Murni (APM) Net Enrollment Rate		Angka Partisipasi Kasar (APK) Gross Enrollment Ratio	
	2022	2023	2022	2023
(1)	(2)	(3)	(4)	(5)
SD/MI/Sederajat Primary School	99,88	99,81	109,87	109,18
SMP/MTs/ Sederajat Lower Secondary School	84,61	74,73	89,09	87,22
SMA/SMK/MA/Sederajat Upper Secondary School	64,67	70,46	92,70	94,29

Sumber/Source: Badan Pusat Statistik, Survei Sosial Ekonomi Nasional (Susenas)/BPS-Statistics Indonesia, National Socioeconomic Survey

Tabel
Table 4.1.11

Persentase Penduduk Berumur 15 Tahun ke Atas yang Melek Huruf Menurut Kelompok Umur di Kabupaten Lebong, 2022 dan 2023
Percentage of Literate People Aged 15 Years and Over by Age Group in Lebong Regency, 2022 and 2023

Kelompok Umur Age Group	2022	2023
(1)	(2)	(3)
15–19	100,00	100,00
20–24	100,00	100,00
25–29	100,00	100,00
30–34	100,00	100,00
35–39	100,00	100,00
40–44	100,00	100,00
45–49	99,37	100,00
50+	91,06	93,47
Jumlah/Total	97,44	97,89
15–24	100,00	100,00
15–44	100,00	100,00
15+	97,44	97,89
45+	93,17	94,95

Sumber/Source: Badan Pusat Statistik, Survei Sosial Ekonomi Nasional (Susenas)/BPS-Statistics Indonesia, National Socioeconomic Survey

Tabel
Table 4.1.12

Jumlah Desa¹/Kelurahan yang Memiliki Fasilitas Sekolah Menurut Kecamatan dan Tingkat Pendidikan di Kabupaten Lebong, 2019–2021
Number of Villages¹/Kelurahan Having Educational Facilities by District and Educational Level in Lebong Regency, 2019–2021

Kecamatan District	SD Primary School		
	2019	2020	2021
(1)	(2)	(3)	(4)
Rimbo Pengadang	6	6	6
Topos	5	5	5
Lebong Selatan	8	8	8
Bingin Kuning	8	8	8
Lebong Tengah	8	8	8
Lebong Sakti	8	8	8
Lebong Atas	5	5	5
Tubei	6	6	6
Lebong Utara	9	9	9
Amen	6	6	6
Uram Jaya	5	5	5
Pinang Belapis	7	7	7
Lebong	81	81	81

Lanjutan Tabel/*Continued Table* 4.1.12

Kecamatan <i>District</i>	SMP <i>Junior High School</i>		
	2019	2020	2021
(1)	(5)	(6)	(7)
Rimbo Pengadang	2	2	2
Topos	3	3	3
Lebong Selatan	4	4	4
Bingin Kuning	3	3	3
Lebong Tengah	2	2	2
Lebong Sakti	2	2	2
Lebong Atas	2	2	2
Tubei	3	3	3
Lebong Utara	3	4	4
Amen	1	1	1
Uram Jaya	1	1	1
Pinang Belapis	2	2	2
Lebong	28	29	29

Lanjutan Tabel/*Continued Table* 4.1.12

Kecamatan <i>District</i>	SMA <i>Senior High School</i>		
	2019	2020	2021
(1)	(8)	(9)	(10)
Rimbo Pengadang	–	–	–
Topos	1	1	1
Lebong Selatan	1	1	1
Bingin Kuning	1	1	1
Lebong Tengah	–	–	–
Lebong Sakti	1	1	1
Lebong Atas	1	1	1
Tubei	–	–	–
Lebong Utara	2	2	2
Amen	1	1	1
Uram Jaya	–	–	–
Pinang Belapis	2	2	1
Lebong	10	10	9

Lanjutan Tabel/*Continued Table* 4.1.12

Kecamatan <i>District</i>	SMK <i>Vocational School</i>		
	2019	2020	2021
(1)	(11)	(12)	(13)
Rimbo Pengadang	1	1	1
Topos	-	-	-
Lebong Selatan	1	1	1
Bingin Kuning	1	1	-
Lebong Tengah	1	1	1
Lebong Sakti	-	-	-
Lebong Atas	-	1	1
Tubei	-	...	-
Lebong Utara	2	2	2
Amen	-	-	-
Uram Jaya	1	1	1
Pinang Belapis	-	-	-
Lebong	7	8	7

Lanjutan Tabel/*Continued Table* 4.1.12

Kecamatan <i>District</i>	Perguruan Tinggi <i>University</i>		
	2019	2020	2021
(1)	(14)	(15)	(16)
Rimbo Pengadang	-	-	-
Topos	-	-	-
Lebong Selatan	-	-	-
Bingin Kuning	-	-	-
Lebong Tengah	-	-	-
Lebong Sakti	-	-	-
Lebong Atas	-	-	-
Tubei	-	-	-
Lebong Utara	-	-	-
Amen	-	-	-
Uram Jaya	-	-	-
Pinang Belapis	-	-	-
Lebong	-	-	-

Catatan/*Note*: ¹ Desa pada tabel ini termasuk Unit Permukiman Transmigrasi (UPT) yang masih dibina oleh kementerian terkait dan nagari di Provinsi Sumatera Barat/*Villages in this table include Transmigration Settlement Unit which is still fostered by the relevant ministries and the nagari in the Province of Sumatera Barat*

Sumber/*Source*: Badan Pusat Statistik, Pendataan Potensi Desa (Podes)/ *BPS-Statistics Indonesia, Village Potential Data Collection*

4.2 KESEHATAN HEALTH

Tabel 4.2.1 **Jumlah Desa¹/Kelurahan Yang Memiliki Sarana Kesehatan Menurut Kecamatan di Kabupaten Lebong, 2019–2021**
Table 4.2.1 **Number of Villages¹/Kelurahan Having Health Facilities by District in Lebong Regency, 2019–2021**

Kecamatan <i>District</i>	Rumah Sakit <i>Hospital</i>		
	2019	2020	2021
(1)	(2)	(3)	(4)
Rimbo Pengadang	-	-	-
Topos	-	-	-
Lebong Selatan	-	-	-
Bingin Kuning	-	-	-
Lebong Tengah	-	-	-
Lebong Sakti	1	1	1
Lebong Atas	-	-	-
Tubei	-	-	-
Lebong Utara	-	-	-
Amen	-	-	-
Uram Jaya	-	-	-
Pinang Belapis	-	-	-
Lebong	1	1	1

Lanjutan Tabel/*Continued Table* 4.2.1

Kecamatan <i>District</i>	Rumah Sakit Bersalin <i>Maternity Hospital</i>		
	2019	2020	2021
(1)	(5)	(6)	(7)
Rimbo Pengadang	-	-	-
Topos	-	-	-
Lebong Selatan	-	-	-
Bingin Kuning	-	-	-
Lebong Tengah	-	-	-
Lebong Sakti	-	-	-
Lebong Atas	-	-	-
Tubei	-	-	-
Lebong Utara	-	-	-
Amen	-	-	-
Uram Jaya	-	-	-
Pinang Belapis	-	-	-
Lebong	-	-	-

Lanjutan Tabel/*Continued Table 4.2.1*

Kecamatan <i>District</i>	Poliklinik <i>Polyclinic</i>		
	2019	2020	2021
(1)	(8)	(9)	(10)
Rimbo Pengadang	-	-	-
Topos	-	-	-
Lebong Selatan	-	-	-
Bingin Kuning	-	-	-
Lebong Tengah	-	-	-
Lebong Sakti	-	-	-
Lebong Atas	-	-	-
Tubei	-	1	-
Lebong Utara	-	-	-
Amen	-	-	-
Uram Jaya	-	-	-
Pinang Belapis	-	-	-
Lebong	-	1	-

Lanjutan Tabel/*Continued Table 4.2.1*

Kecamatan <i>District</i>	Puskesmas <i>Public Health Center</i>		
	2019	2020	2021
(1)	(11)	(12)	(13)
Rimbo Pengadang	1	1	1
Topos	1	1	1
Lebong Selatan	2	2	2
Bingin Kuning	1	1	1
Lebong Tengah	1	1	1
Lebong Sakti	1	1	1
Lebong Atas	–	–	1
Tubei	2	2	1
Lebong Utara	1	1	1
Amen	1	1	1
Uram Jaya	1	1	1
Pinang Belapis	1	1	1
Lebong	13	13	13

Lanjutan Tabel/*Continued Table 4.2.1*

Kecamatan <i>District</i>	Puskesmas Pembantu <i>Subsidiary of Public Health Center</i>		
	2019	2020	2021
(1)	(14)	(15)	(16)
Rimbo Pengadang	4	3	2
Topos	–	1	1
Lebong Selatan	–	1	1
Bingin Kuning	2	3	1
Lebong Tengah	3	3	2
Lebong Sakti	2	2	2
Lebong Atas	3	3	3
Tubei	–	1	1
Lebong Utara	3	5	1
Amen	1	1	–
Uram Jaya	1	1	1
Pinang Belapis	4	4	4
Lebong	23	28	19

Lanjutan Tabel/Continued Table 4.2.1

Kecamatan District	Apotek Pharmacy		
	2019	2020	2021
(1)	(17)	(18)	(19)
Rimbo Pengadang	-	-	-
Topos	-	-	-
Lebong Selatan	-	2	1
Bingin Kuning	-	-	-
Lebong Tengah	-	-	-
Lebong Sakti	1	-	2
Lebong Atas	-	-	-
Tubei	-	-	-
Lebong Utara	2	7	2
Amen	1	1	1
Uram Jaya	-	-	-
Pinang Belapis	-	-	-
Lebong	4	10	6

Catatan/Note: ¹ Desa pada tabel ini termasuk Unit Permukiman Transmigrasi (UPT) yang masih dibina oleh kementerian terkait dan nagari di Provinsi Sumatera Barat/Villages in this table include Transmigration Settlement Unit which is still fostered by the relevant ministries and the nagari in the Province of Sumatera Barat

Sumber/Source: Badan Pusat Statistik, Pendataan Potensi Desa (Podes)/BPS-Statistics Indonesia, Village Potential Data Collecting

Tabel 4.2.2 Jumlah Tenaga Kesehatan Menurut Kecamatan di Kabupaten Lebong, 2023
Number of Health Human Resources by District in Lebong Regency, 2023

Kecamatan District	Tenaga Medis ¹ Medical Worker ¹	Psikologi Klinis Clinical Psychology	Tenaga Keperawatan Nursing Worker	Tenaga Kebidanan Midwifery Worker	Tenaga Kefarmasian Pharmaceutical Worker
(1)	(2)	(3)	(4)	(5)	(6)
Rimbo Pengadang	1	–	14	11	4
Topos	2	–	13	17	1
Lebong Selatan	2	–	26	21	5
Bingin Kuning	1	–	11	13	1
Lebong Tengah	2	–	7	14	2
Lebong Sakti	18	1	120	88	17
Lebong Atas	3	–	10	10	1
Tubei	2	–	9	10	1
Lebong Utara	6	–	17	15	1
Amen	1	–	11	17	4
Uram Jaya	3	–	10	6	1
Pinang Belapis	1	–	5	13	3
Lebong	42	1	253	235	41

Lanjutan Tabel/*Continued Table 4.2.2*

Kecamatan District	Tenaga Kesehatan Masyarakat Public Health worker	Tenaga Kesehatan Lingkungan Enviromental Health Worker	Tenaga Gizi Nutritionist	Tenaga Keterampilan Fisik Physical Therapists
(1)	(7)	(8)	(9)	(10)
Rimbo Pengadang	5	1	2	–
Topos	5	1	1	–
Lebong Selatan	6	1	4	–
Bingin Kuning	3	1	2	–
Lebong Tengah	2	1	1	–
Lebong Sakti	24	3	8	2
Lebong Atas	4	2	1	–
Tubei	1	1	1	–
Lebong Utara	5	1	3	–
Amen	65	3	4	–
Uram Jaya	2	1	–	–
Pinang Belapis	1	1	–	–
Lebong	123	17	27	2

Lanjutan Tabel/*Continued Table 4.2.2*

Kecamatan <i>District</i>	Tenaga Keteknisan Medis <i>Medical Technicians</i>	Tenaga Teknik Biomedika <i>Biomedical Engineer</i>	Tenaga Kesehatan Tradisional <i>Traditional Health Worker</i>
(1)	(11)	(12)	(13)
Rimbo Pengadang	–	1	–
Topos	–	2	–
Lebong Selatan	–	2	–
Bingin Kuning	–	1	–
Lebong Tengah	1	1	–
Lebong Sakti	8	12	–
Lebong Atas	–	1	–
Tubei	1	1	–
Lebong Utara	1	2	–
Amen	1	1	–
Uram Jaya	–	2	–
Pinang Belapis	–	1	–
Lebong	12	27	–

Catatan/Note: ¹ Tenaga medis terdiri atas dokter, dokter gigi, dokter spesialis, dan dokter gigi spesialis baik di dalam maupun di luar negeri yang diakui oleh Pemerintah RI sesuai dengan peraturan perundang-undangan (UU No. 29 Tahun 2004 tentang Praktik Kedokteran)/*Medical worker includes doctor, dentist, medical specialist, and dentist specialist at home and abroad recognized by Indonesian government in accordance with the laws and regulations (Law No. 29 year 2004 about Medical Practice)*

Sumber/Source: Dinas Kesehatan Kabupaten Lebong/ *Public Health Office of Lebong Regency*

Tabel
Table 4.2.3

Jumlah Rumah Sakit Umum, Rumah Sakit Khusus, dan Puskesmas Menurut Kecamatan di Kabupaten Lebong, 2022 dan 2023
Number of General Hospital, Specialized Hospital, dan Public Health Center by District in Lebong Regency, 2022 and 2023

Kecamatan District	Rumah Sakit Umum General Hospital		Rumah Sakit Khusus Specialized Hospital	
	2022	2023	2022	2023
(1)	(2)	(3)	(4)	(5)
Rimbo Pengadang	-	-	-	-
Topos	-	-	-	-
Lebong Selatan	-	-	-	-
Bingin Kuning	-	-	-	-
Lebong Tengah	-	-	-	-
Lebong Sakti	1	1	-	-
Lebong Atas	-	-	-	-
Tubei	-	-	-	-
Lebong Utara	-	-	-	-
Amen	-	-	-	-
Uram Jaya	-	-	-	-
Pinang Belapis	-	-	-	-
Lebong	1	1	-	-

Lanjutan Tabel/*Continued Table* 4.2.3

Kecamatan <i>District</i>	Puskesmas ¹ Rawat Inap <i>Public Health Center¹ with Inpatient Care</i>		Puskesmas ¹ Non Rawat Inap <i>Public Health Center¹ without Inpatient Care</i>	
	2022	2023	2022	2023
(1)	(6)	(7)	(8)	(9)
Rimbo Pengadang	–	–	1	1
Topos	–	–	1	1
Lebong Selatan	1	1	1	–
Bingin Kuning	–	–	1	1
Lebong Tengah	–	–	1	1
Lebong Sakti	–	–	1	1
Lebong Atas	–	–	1	1
Tubei	–	–	1	1
Lebong Utara	1	1	–	–
Amen	–	–	1	1
Uram Jaya	–	–	1	1
Pinang Belapis	–	–	1	1
Lebong	2	2	11	10

Catatan/*Note*: ¹ Puskesmas yang teregistrasi/*Registered Public Health Center*
 Sumber/*Source*: Dinas Kesehatan Kabupaten Lebong/*Public Health Office of Lebong Regency*

4.3 AGAMA DAN SOSIAL LAINNYA RELIGION AND OTHER SOCIAL AFFAIRS

Tabel 4.3.1 Jumlah Penduduk Menurut Kecamatan dan Agama yang Dianut di Kabupaten Lebong, 2023
Population by District and Religion in Lebong Regency, 2023

Kecamatan <i>District</i>	Islam	Protestan <i>Protestant</i>	Katolik <i>Catholic</i>	Hindu	Budha <i>Buddha</i>	Lainnya <i>Others</i>
(1)	(2)	(3)	(4)	(5)	(6)	(7)
Rimbo Pengadang	5.644	3	8	–	–	–
Topos	6.683	4	5	–	–	–
Lebong Selatan	16.208	31	–	–	–	–
Bingin Kuning	12.976	8	–	–	–	–
Lebong Tengah	14.307	–	–	–	–	–
Lebong Sakti	10.096	5	–	–	–	–
Lebong Atas	5.393	17	–	–	–	–
Tubei	6.891	44	–	6	–	6
Lebong Utara	15.593	–	65	–	5	–
Amen	8.152	12	9	–	–	–
Uram Jaya	5.790	–	–	–	–	–
Pinang Belapis	5.604	–	6	–	–	–
Lebong	113.337	124	93	6	5	6

Sumber/Source: Kantor Kementerian Agama Kabupaten Lebong/Ministry of Religion of Lebong Regency

Tabel
Table 4.3.2**Jumlah Tempat Peribadatan Menurut Kecamatan di
Kabupaten Lebong, 2023**
**Number of Places of Worship by District in Lebong Regency,
2023**

Kecamatan <i>District</i>	Masjid <i>Mosque</i>	Mushola <i>Pray Room</i>	Gereja Protestan <i>Protestant Church</i>	Gereja Katholik <i>Catholic Church</i>	Pura <i>Temple</i>	Vihara
(1)	(2)	(3)	(4)	(5)	(6)	(7)
Rimbo Pengadang	7	4	–	–	–	–
Topos	8	4	–	–	–	–
Lebong Selatan	21	6	–	–	–	–
Bingin Kuning	11	8	–	–	–	–
Lebong Tengah	15	5	–	–	–	–
Lebong Sakti	10	4	–	–	–	–
Lebong Atas	7	3	–	–	–	–
Tubei	9	7	–	–	–	–
Lebong Utara	17	12	1	1	–	–
Amen	10	3	–	–	–	–
Uram Jaya	8	4	–	–	–	–
Pinang Belapis	17	6	–	–	–	–
Lebong	140	66	1	1	–	–

Sumber/Source: Kantor Kementerian Agama Kabupaten Lebong/Ministry of Religion of Lebong Regency

Tabel
Table 4.3.3

**Jumlah Desa¹/Kelurahan yang Mengalami Bencana Alam²
Menurut Kecamatan di Kabupaten Lebong, 2019–2021**
**Number of Villages¹/Kelurahan that Had Natural Disaster²
by District in Lebong Regency, 2019–2021**

Kecamatan District	Banjir/Flood		
	2019	2020	2021
(1)	(2)	(3)	(4)
Rimbo Pengadang	2	–	–
Topos	1	–	–
Lebong Selatan	2	1	1
Bingin Kuning	3	2	3
Lebong Tengah	1	1	2
Lebong Sakti	3	–	1
Lebong Atas	–	–	–
Tubei	–	–	3
Lebong Utara	7	4	6
Amen	1	5	3
Uram Jaya	6	5	6
Pinang Belapis	1	–	–
Lebong	27	18	25

Lanjutan Tabel/*Continued Table* 4.3.3

Kecamatan <i>District</i>	Gempa Bumi/ <i>Earthquake</i>		
	2019	2020	2021
(1)	(5)	(6)	(7)
Rimbo Pengadang	-	1	-
Topos	-	-	-
Lebong Selatan	-	-	-
Bingin Kuning	8	9	-
Lebong Tengah	-	-	2
Lebong Sakti	-	-	-
Lebong Atas	3	2	1
Tubei	-	7	-
Lebong Utara	10	4	-
Amen	-	7	5
Uram Jaya	1	-	-
Pinang Belapis	-	-	-
Lebong	22	30	8

Lanjutan Tabel/*Continued Table* 4.3.3

Kecamatan <i>District</i>	Tanah Longsor/ <i>Landslide</i>		
	2019	2020	2021
(1)	(8)	(9)	(10)
Rimbo Pengadang	4	2	3
Topos	–	–	–
Lebong Selatan	3	1	–
Bingin Kuning	–	–	–
Lebong Tengah	1	–	–
Lebong Sakti	–	–	–
Lebong Atas	1	1	1
Tubei	–	–	–
Lebong Utara	3	2	3
Amen	1	1	–
Uram Jaya	2	1	1
Pinang Belapis	1	–	1
Lebong	16	8	9

Catatan/*Note*: ¹ Desa pada tabel ini termasuk Unit Permukiman Transmigrasi (UPT) yang masih dibina oleh kementerian terkait dan nagari di Provinsi Sumatera Barat/*Villages in this table are included in Transmigration Settlement Unit which is still fostered by the relevant ministries and the nagari in the Province of Sumatera Barat*

² Kejadian dalam setahun sebelum tahun pencacahan/*Occured during the last one year before the enumeration years*

Sumber/*Source*: Badan Pusat Statistik, Pendataan Potensi Desa (Podes)/*BPS-Statistics Indonesia, Village Potential Data Collecting*

4.4 KEMISKINAN POVERTY

Tabel 4.4.1 **Garis Kemiskinan, Jumlah, dan Persentase Penduduk Miskin di Kabupaten Lebong, 2016–2023**
Poverty Line, Number, and Percentage of Poor People in Lebong Regency, 2016–2023

Tahun Year	Garis Kemiskinan (rupiah/kapita/bulan) Poverty Line (rupiah/capita/month)	Jumlah Penduduk Miskin (ribu) Number of Poor People (thousand)	Persentase Penduduk Miskin Percentage of Poor People
(1)	(2)	(3)	(4)
2016	339.045	13,560	12,26
2017	362.700	13,314	11,83
2018	389.973	13,248	11,59
2019	404.368	13,670	11,77
2020	424.637	13,97	11,85
2021	440.127	13,97	12,00
2022	472.738	14,14	12,03
2023	507.046	13,23	11,15

Sumber/Source: Badan Pusat Statistik, Survei Sosial Ekonomi Nasional Maret/BPS-Statistics Indonesia, March National Socioeconomic Survey

Tabel
Table 4.4.2

Indeks Kedalaman Kemiskinan dan Indeks Keparahan Kemiskinan di Kabupaten Lebong, 2016–2023
Poverty Gap Index and Poverty Severity Index in Lebong Regency, 2016–2023

Tahun Year	Indeks Kedalaman Kemiskinan Poverty Gap Index	Indeks Keparahan Kemiskinan Poverty Severity Index
(1)	(2)	(3)
2016	2,20	0,55
2017	1,46	0,39
2018	1,63	0,33
2019	1,27	0,21
2020	1,45	0,35
2021	1,42	0,29
2022	1,15	0,22
2023	1,45	0,31

Sumber/Source: Badan Pusat Statistik, Survei Sosial Ekonomi Nasional Maret/BPS-Statistics Indonesia, March National Socioeconomic Survey

PERTANIAN, KEHUTANAN, PETERNAKAN DAN PERIKANAN

***Agriculture, Forestry, Livestock,
and Fishery***

BAB *Chapter* **5**

Produksi sayuran pada tahun 2023 di
Kabupaten Lebong (kwintal)

Cabai Besar

1.849

Tomat

806

Terong

631

Cabai Rawit

1.631

Kentang

165



PENJELASAN TEKNIS

1. Data produksi padi dan palawija yang disajikan adalah dalam kualitas: gabah kering giling (padi), pipilan kering (jagung), biji kering (kedelai dan kacang tanah), dan umbi basah (ubi kayu dan ubi jalar).
2. Tanaman sayuran dan buah-buahan semusim Tanaman sayuran semusim adalah tanaman sumber vitamin, garam mineral dan lain-lain yang dikonsumsi dari bagian tanaman yang berupa daun, bunga, buah, dan umbinya, yang berumur kurang dari satu tahun.
3. Tanaman buah-buahan semusim adalah tanaman sumber vitamin, garam mineral, dan lain-lain yang dikonsumsi dari bagian tanaman yang berupa buah, berumur kurang dari satu tahun, tidak berbentuk pohon/rumpun tetapi menjalar dan berbatang lunak.
4. Tanaman buah-buahan dan sayuran tahunan Tanaman buah-buahan tahunan adalah tanaman sumber vitamin, garam mineral, dan lain-lain yang dikonsumsi dari bagian tanaman yang berupa buah dan merupakan tanaman tahunan. Tanaman sayuran tahunan adalah tanaman sumber vitamin, garam mineral, dan lain-lain yang dikonsumsi dari

TECHNICAL NOTES

1. *Production of paddy and secondary crops data are presented in the form of: dry unhusked rice (paddy), dry loose maize (maize), dry shells crops (soybeans and peanuts), and fresh roots (cassava and sweet potatoes).*
2. *Seasonal vegetable and fruit plants Seasonal vegetable plants are plants which are the sources of vitamin, mineral salt, etc, consumed from the part of the plant in the form of leaf, flower, fruit, and root with the age of less than one year. Seasonal fruit plants are plants which are the sources of vitamin, mineral salt, etc, consumed from the part of the plant in the form of fruits. These plants are creeps with the age of less than one year.*
3. *Annual fruit and vegetable plants Annual fruit plants are plants which are the sources of vitamin, contained mineral salt, etc, consumed from the part of plant in the form of fruit and more than one year of age.*
4. *Annual vegetable plants are plants which are the sources of vitamin, contained mineral salt, etc, consumed from the part of the plant in the form of vegetable and more than one year of age. Medicinal plants are plants which are useful for medicine. It is consumed from part of the plant such as leaf,*

5. bagian tanaman yang berupa daun dan atau buah yang berumur lebih dari satu tahun.
 6. Tanaman biofarmaka adalah tanaman yang bermanfaat untuk obat-obatan, kosmetik, dan kesehatan yang dikonsumsi atau digunakan dari bagian-bagian tanaman seperti daun, batang, buah, umbi (rimpang) ataupun akar.
 7. Tanaman hias adalah tanaman yang mempunyai nilai keindahan baik bentuk, warna daun, tajuk maupun bunganya, sering digunakan untuk penghias pekarangan dan lain sebagainya.
- flower, fruit, tuber, and root.*
5. *Ornamental plants are plants which have a beauty value, either in shape, colour of leaf or crown of flower, and they are often used as a yard decorator.*

ULASAN

Dukungan luas wilayah dan kondisi lahan di Kabupaten Lebong terhadap komoditas tanaman perkebunan menjadikan wilayah ini banyak yang dimanfaatkan sebagai lahan perkebunan baik untuk tanaman musiman ataupun tahunan. Selain dikelola oleh perusahaan pemerintah (Perkebunan Nusantara), terdapat juga perkebunan yang dimiliki dan dikelola rakyat.

Selain ditanami dengan tanaman hortikultura yang bersifat musiman, lahan yang ada di Kabupaten Lebong banyak juga di tanami oleh tanaman tahunan. Karena produksi tanaman tahunan terutama buah-buahan bisa menjadi pemasukan sampingan.

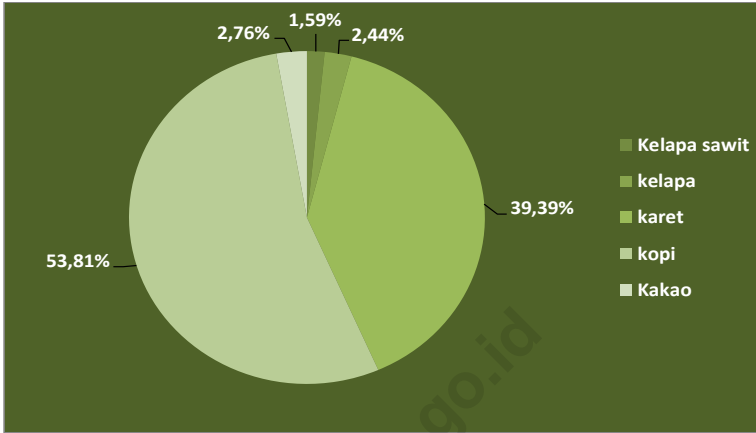
Lahan juga banyak ditanami dengan tanaman biofarmaka, seperti jahe, kunyit, kencur yang lain baik untuk di konsumsi sendiri maupun di produksi untuk membuat berbagai ramuan herbal.

DESCRIPTION

The wide area and land condition support in Lebong Regency for estate crop commodities has made this region widely used as plantation land for both seasonal and annual crops. Besides being managed by a government company (Perkebunan Nusantara), there are also plantations owned and managed by the people.

Besides being planted with seasonal horticultural crops, there is also a lot of land in Lebong Regency planted by annual crops. Because annual crop production, especially fruits, can be a side income.

The land is also widely planted with biopharmaca plants, such as ginger, turmeric, kencur, which are both for own consumption and in production to make various herbal ingredients.



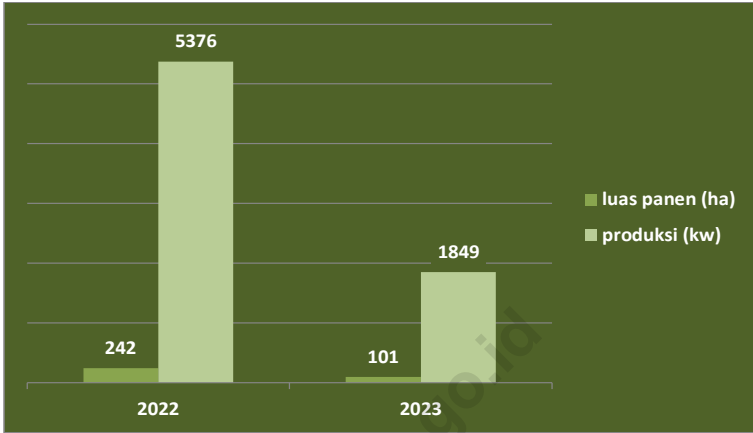
Sumber/Source : BPS, Statistik Pertanian Hortikultura SPH-SBS/BPS-Statistics Indonesia, Agricultural Statistic for Horticulture SPH-SBS

Gambar
Figures

5.1

Persentase luas lahan Perkebunan di Kabupaten Lebong, 2023

Percentage of plant area in Lebong Regency, 2023



Sumber/Source : BPS, Statistik Pertanian Hortikultura SPH-SBS/BPS-Statistics Indonesia, Agricultural Statistic for Horticulture SPH-SBS

Gambar 5.2
Figures

Luas Panen (ha) dan Produksi Cabai Besar (kw) di Kabupaten Lebong, 2022 dan 2023
Harvested Area (ha) and Big Chili Production (qw) in Lebong Regency, 2022 and 2023

5.1 HORTIKULTURA HORTICULTURE

Tabel 5.1.1 **Luas Panen Tanaman Sayuran Menurut Kecamatan dan Jenis Tanaman di Kabupaten Lebong (ha), 2022 dan 2023**
Harvested Area of Vegetables by District and Kind of Plant in Lebong Regency (ha), 2022 and 2023

Kecamatan District	Bawang Merah Shallot		Cabai Besar/TW/Teropong Chili/Big Chili	
	2022	2023*	2022	2023*
(1)	(2)	(3)	(4)	(5)
Rimbo Pengadang	-	-	25	4
Topos	-	-	14	15
Lebong Selatan	-	5	64	20
Bingin Kuning	-	-	14	8
Lebong Tengah	-	-	11	4
Lebong Sakti	1	-	44	13
Lebong Atas	-	-	17	2
Tubei	-	-	7	14
Lebong Utara	-	-	9	8
Amen	-	-	10	4
Uram Jaya	-	-	21	10
Pinang Belapis	-	-	9	3
Lebong	1	5	242	101

Lanjutan Tabel/*Continued Table 5.1.1*

Kecamatan <i>District</i>	Cabai Keriting <i>Curly Chili</i>		Cabai Rawit <i>Chili/Cayenne Pepper</i>	
	2022	2023*	2022	2023*
(1)	(6)	(7)	(8)	(9)
Rimbo Pengadang	-	11	4	8
Topos	-	33	6	12
Lebong Selatan	-	28	13	9
Bingin Kuning	-	14	5	11
Lebong Tengah	-	8	2	8
Lebong Sakti	-	21	10	13
Lebong Atas	-	-	4	-
Tubei	-	26	4	16
Lebong Utara	-	9	2	8
Amen	-	12	2	5
Uram Jaya	-	13	1	6
Pinang Belapis	-	5	1	6
Lebong	-	179	51	100

Lanjutan Tabel/*Continued Table* 5.1.1

Kecamatan <i>District</i>	Kentang <i>Potato</i>		Kubis <i>Cabbage</i>		Tomat <i>Tomato</i>	
	2022	2023*	2022	2023*	2022	2023*
(1)	(10)	(11)	(12)	(13)	(14)	(15)
Rimbo Pengadang	-	10	-	-	13	4
Topos	-	-	-	-	2	8
Lebong Selatan	-	10	-	3	10	3
Bingin Kuning	-	-	-	-	6	7
Lebong Tengah	-	-	-	-	1	2
Lebong Sakti	-	-	-	-	9	9
Lebong Atas	-	-	-	-	6	1
Tubei	-	-	-	-	1	3
Lebong Utara	-	-	-	-	4	9
Amen	-	-	-	-	5	3
Uram Jaya	-	-	-	-	3	4
Pinang Belapis	-	-	-	-	-	-
Lebong	-	20	-	3	56	52

Lanjutan Tabel/*Continued Table 5.1.1*

Kecamatan <i>District</i>	Bawang Putih <i>Garlic</i>		Terong <i>Eggplant</i>		Bawang Daun <i>Scallion</i>	
	2022	2023*	2022	2023*	2022	2023*
(1)	(16)	(17)	(18)	(19)	(20)	(21)
Rimbo Pengadang	1	-	10	4	9	7
Topos	-	-	7	13	6	4
Lebong Selatan	1	-	6	7	3	5
Bingin Kuning	-	-	6	11	11	12
Lebong Tengah	-	-	3	6	6	3
Lebong Sakti	-	-	12	6	5	3
Lebong Atas	-	-	3	1	10	11
Tubei	-	-	1	3	3	10
Lebong Utara	-	-	1	3	3	8
Amen	-	-	2	4	5	1
Uram Jaya	-	-	2	2	4	4
Pinang Belapis	-	-	3	1	3	4
Lebong	-	-	53	60	67	69

Sumber/*Source*: Badan Pusat Statistik, Statistik Pertanian Hortikultura SPH-SBS/BPS-Statistics Indonesia, *Agricultural Statistic for Horticulture SPH-SBS*

Tabel 5.1.2 **Produksi Tanaman Sayuran Menurut Kecamatan dan Jenis Tanaman di Kabupaten Lebong (kuintal), 2022 dan 2023**
Table **Production of Vegetables by District and Kind of Plant in Lebong Regency (quintal), 2022 and 2023**

Kecamatan <i>District</i>	Bawang Merah <i>Shallot</i>		Cabai Besar/TW/Teropong <i>Chili/Big Chili</i>	
	2022	2023*	2022	2023*
(1)	(2)	(3)	(4)	(5)
Rimbo Pengadang	-	-	626	58
Topos	-	-	298	113
Lebong Selatan	-	59	823	406
Bingin Kuning	-	-	507	182
Lebong Tengah	-	-	186	45
Lebong Sakti	110	16	873	278
Lebong Atas	-	-	420	19
Tubei	-	-	206	269
Lebong Utara	-	-	235	87
Amen	-	-	192	55
Uram Jaya	-	-	546	244
Pinang Belapis	-	-	464	93
Lebong	110	75	5.376	1.849

Lanjutan Tabel/*Continued Table* 5.1.2

Kecamatan <i>District</i>	Cabai Keriting <i>Curly Chili</i>		Cabai Rawit <i>Chili/Cayenne Pepper</i>	
	2022	2023*	2022	2023*
(1)	(6)	(7)	(8)	(9)
Rimbo Pengadang	-	119	266	90
Topos	-	352	208	94
Lebong Selatan	-	451	137	159
Bingin Kuning	-	273	290	163
Lebong Tengah	-	181	65	185
Lebong Sakti	-	510	32	300
Lebong Atas	-	-	141	-
Tubei	-	412	73	263
Lebong Utara	-	170	87	150
Amen	-	168	92	68
Uram Jaya	-	138	46	66
Pinang Belapis	-	86	24	93
Lebong	-	2.860	1.460	1.631

Lanjutan Tabel/Continued Table 5.1.2

Kecamatan District	Kentang Potato		Kubis Cabbage		Tomat Tomato	
	2022	2023*	2022	2023*	2022	2023*
(1)	(10)	(11)	(12)	(13)	(14)	(15)
Rimbo Pengadang	-	80	-	-	222	110
Topos	-	-	-	-	29	70
Lebong Selatan	-	85	-	21	96	32
Bingin Kuning	-	-	-	-	151	145
Lebong Tengah	-	-	-	-	21	22
Lebong Sakti	-	-	-	-	176	168
Lebong Atas	-	-	-	-	128	38
Tubei	-	-	-	-	24	60
Lebong Utara	-	-	-	-	118	66
Amen	-	-	-	-	109	46
Uram Jaya	-	-	-	-	86	48
Pinang Belapis	-	-	-	-	-	-
Lebong	-	165	-	21	1.158	806

Lanjutan Tabel/*Continued Table 5.1.2*

Kecamatan <i>District</i>	Bawang Putih <i>Garlic</i>		Terong <i>Eggplant</i>		Bawang Daun <i>Scallion</i>	
	2022	2023*	2022	2023*	2022	2023*
(1)	(16)	(17)	(18)	(19)	(20)	(21)
Rimbo Pengadang	2	-	142	44	35	33
Topos	-	-	89	96	37	38
Lebong Selatan	3	-	67	75	16	38
Bingin Kuning	-	-	129	82	69	103
Lebong Tengah	-	-	46	42	52	23
Lebong Sakti	-	-	239	120	21	18
Lebong Atas	-	-	23	26	54	46
Tubei	-	-	17	24	21	78
Lebong Utara	-	-	171	41	23	42
Amen	-	-	48	40	34	4
Uram Jaya	-	-	16	21	34	32
Pinang Belapis	-	-	31	21	26	46
Lebong	5	-	1.017	631	421	501

Sumber/*Source*: Badan Pusat Statistik, Statistik Pertanian Hortikultura SPH-SBS/BPS-*Statistics Indonesia, Agricultural Statistic for Horticulture SPH-SBS*

Tabel
Table 5.1.3

**Luas Panen Tanaman Sayuran dan Buah-buahan Semusim
Menurut Jenis Tanaman di Kabupaten Lebong (ha),
2020–2023**
*Harvested Area of Seasonal Vegetables and Fruits by Kind
of Plant in Lebong Regency (ha), 2020–2023*

Jenis Tanaman <i>Kind of Plants</i>	2020	2021	2022	2023*
(1)	(2)	(3)	(4)	(5)
Sayuran/Vegetables:				
Bawang Daun/ <i>Scallion</i>	20	32	67	69
Bawang Merah/ <i>Shallots</i>	-	2	1	5
Bawang Putih/ <i>Garlic</i>	1	15	2	-
Bayam/ <i>Spinach</i>	-	7	33	25
Buncis/ <i>String Bean</i>	9	31	57	58
Cabai Besar/TW/Teropong/ <i>Chili/Big chili</i>	207	160	242	101
Cabai Keriting/ <i>Curly Chili</i>	-	-	-	179
Cabai Rawit/ <i>Chili/Cayenne Pepper</i>	47	51	75	100
Jamur Tiram/ <i>Oyster Mushrooms</i>	-	-	-	0,0001
Jamur Merang/ <i>Straw Mushrooms</i>	-	-	-	-
Jamur Lainnya/ <i>Other Mushrooms</i>	-	-	-	-
Kacang Panjang/ <i>Long Beans</i>	16	24	32	21
Kangkung/ <i>Water Spinach</i>	4	9	30	33
Kembang Kol/ <i>Cauliflower</i>	-	-	-	-
Kentang/ <i>Potato</i>	-	-	-	20
Ketimun/ <i>Cucumber</i>	8	17	68	44
Kubis/ <i>Cabbage</i>	1	-	-	3

Lanjutan Tabel/*Continued Table 5.1.3*

Jenis Tanaman/ <i>Kind of Plants</i>	2020	2021	2022	2023*
(1)	(2)	(3)	(4)	(5)
Labu Siam/ <i>Chayote</i>	3	7	7	9
Petsai/ <i>Chinese Cabbage/Mustard Green</i>	5	25	40	42
Terung/ <i>Eggplant</i>	26	34	53	60
Tomat/ <i>Tomato</i>	18	33	56	52
Wortel/ <i>Carrot</i>	-	4	5	1
Buah-buahan/<i>Fruits:</i>				
Melon/ <i>Melon</i>	-	7	-	-
Semangka/ <i>Watermelon</i>	-	4	4	2

Sumber/*Source:* Badan Pusat Statistik, Statistik Pertanian Hortikultura SPH-SBS/*BPS-Statistics Indonesia, Agricultural Statistic for Horticulture SPH-SBS*

Tabel
Table 5.1.4

**Produksi Tanaman Sayuran dan Buah-buahan Semusim
Menurut Jenis Tanaman di Kabupaten Lebong (kuintal),
2020–2023**
*Production of Seasonal Vegetables and Fruits by Kind of Plant
in Lebong Regency (quintal), 2020–2023*

Jenis Tanaman <i>Kind of Plants</i>	2020	2021	2022	2023*
(1)	(2)	(3)	(4)	(5)
Sayuran/Vegetables:				
Bawang Daun/ <i>Scallion</i>	239	194	421	501
Bawang Merah/ <i>Shallots</i>	-	13	110	75
Bawang Putih/ <i>Garlic</i>	7	59	5	-
Bayam/ <i>Spinach</i>	-	48	212	132
Buncis/ <i>String Bean</i>	135	328	891	642
Cabai Besar/TW/Teropong/ <i>Chili/Big chili</i>	1.683	2.815	5.376	1.849
Cabai Keriting/ <i>Curly Chili</i>	-	-	-	2.860
Cabai Rawit/ <i>Chili/Cayenne Pepper</i>	363	684	1.460	1.631
Jamur Tiram/ <i>Oyster Mushrooms</i>	-	-	-	0,01
Jamur Merang/ <i>Straw Mushrooms</i>	-	-	-	-
Jamur Lainnya/ <i>Other Mushrooms</i>	-	-	-	-
Kacang Panjang/ <i>Long Beans</i>	257	480	647	261
Kangkung/ <i>Water Spinach</i>	232	91	279	261
Kembang Kol/ <i>Cauliflower</i>	-	-	-	-
Kentang/ <i>Potato</i>	-	-	-	165
Ketimun/ <i>Cucumber</i>	169	301	1 459	790
Kubis/ <i>Cabbage</i>	2	-	-	21

Lanjutan Tabel/*Continued Table 5.1.4*

Jenis Tanaman/Kind of Plants	2020	2021	2022	2023*
(1)	(2)	(3)	(4)	(5)
Labu Siam/ <i>Chayote</i>	209	104	97	127
Petsai/ <i>Chinese Cabbage/Mustard Green</i>	248	185	233	252
Terung/ <i>Eggplant</i>	177	826	1.017	631
Tomat/ <i>Tomato</i>	253	495	1.158	806
Wortel/ <i>Carrot</i>	-	40	53	2
Buah–buahan/Fruits:				
Melon/ <i>Melon</i>	-	445	137	-
Semangka/ <i>Watermelon</i>	-	178	127	42

Sumber/*Source*: Badan Pusat Statistik, Statistik Pertanian Hortikultura SPH-SBS/*BPS-Statistics Indonesia, Agricultural Statistic for Horticulture SPH-SBS*

Tabel
Table 5.1.5

Luas Panen Tanaman Biofarmaka Menurut Kecamatan dan Jenis Tanaman di Kabupaten Lebong (m²), 2022 dan 2023
Harvested Area of Medicinal Plants by District and Kind of Plant in Lebong Regency (m²), 2022 and 2023

Kecamatan District	Jahe Ginger		Laos/Lengkuas Galanga		Kencur East Indian Galangal	
	2022	2023*	2022	2023*	2022	2023*
(1)	(2)	(3)	(4)	(5)	(6)	(7)
Rimbo Pengadang	4.000	4.000	-	-	-	-
Topos	5.100	1.800	50	-	50	-
Lebong Selatan	4.500	3.500	-	-	-	-
Bingin Kuning	1.500	425	80	70	-	-
Lebong Tengah	750	1.520	-	256	-	-
Lebong Sakti	28.195	11.695	2.648	1.148	100	110
Lebong Atas	4.400	2.000	2.020	-	-	-
Tubei	6.400	700	300	350	200	350
Lebong Utara	10.000	10.000	4.000	4.000	-	-
Amen	600	101	250	101	-	-
Uram Jaya	3.400	4.498	280	922	100	324
Pinang Belapis	3.000	3.000	-	-	500	500
Lebong	71.845	43.239	9.628	6.847	950	1.284

Lanjutan Tabel/*Continued Table* 5.1.5

Kecamatan <i>District</i>	Kunyit <i>Turmeric</i>		Kapulaga <i>Java Cardamon</i>		Temulawak <i>Java Turmeric</i>	
	2022	2023*	2022	2023*	2022	2023*
(1)	(8)	(9)	(10)	(11)	(12)	(13)
Rimbo Pengadang	-	-	-	-	-	-
Topos	100	-	-	-	-	-
Lebong Selatan	203	3	300	311	-	-
Bingin Kuning	80	65	200	130	-	-
Lebong Tengah	-	200	340	350	-	50
Lebong Sakti	-	80	-	2.500	-	-
Lebong Atas	1.000	-	300	-	-	-
Tubei	400	800	400	1.400	-	-
Lebong Utara	5.000	5.000	-	-	-	-
Amen	150	101	-	-	-	-
Uram Jaya	50	210	-	1.500	-	15
Pinang Belapis	-	-	7.000	7.000	-	-
Lebong	6.983	6.459	8.540	13.191	-	65

Sumber/*Source*: Badan Pusat Statistik, Statistik Pertanian Hortikultura SPH-TBF/BPS-*Statistics Indonesia, Agricultural Statistic for Horticulture SPH-TBF*

Tabel
Table 5.1.6**Produksi Tanaman Biofarmaka Menurut Kecamatan dan Jenis Tanaman di Kabupaten Lebong (kg), 2022 dan 2023**
Production of Medicinal Plants by District and Kind of Plant in Lebong Regency (kg), 2022 and 2023

Kecamatan District	Jahe Ginger		Laos/Lengkuas Galanga		Kencur East Indian Galangal	
	2022	2023*	2022	2023*	2022	2023*
(1)	(2)	(3)	(4)	(5)	(6)	(7)
Rimbo Pengadang	13.000	12.300	-	-	-	-
Topos	9.470	6.220	18	-	50	-
Lebong Selatan	16.800	9.200	-	-	-	-
Bingin Kuning	5.344	2.880	240	499	-	-
Lebong Tengah	2.150	6.840	-	565	-	-
Lebong Sakti	90.184	52.945	5.590	4.461	385	278
Lebong Atas	25.900	6.700	5.050	-	-	-
Tubei	22.380	2.130	630	860	770	1.350
Lebong Utara	32.000	32.000	8.400	16.200	-	-
Amen	1.980	526	438	698	-	-
Uram Jaya	11.380	19.538	728	2.699	343	1.142
Pinang Belapis	10.200	8.500	-	-	1.925	1.498
Lebong	240.788	159.779	21.094	25.982	3.473	4.268

Lanjutan Tabel/*Continued Table 5.1.6*

Kecamatan District	Kunyit Turmeric		Kapulaga Java Cardamon		Temulawak Java Turmeric	
	2022	2023*	2022	2023*	2022	2023*
(1)	(8)	(9)	(10)	(11)	(12)	(13)
Rimbo Pengadang	-	-	-	-	-	-
Topos	43	-	-	-	-	-
Lebong Selatan	648	40	648	635	-	-
Bingin Kuning	176	336	400	409	-	-
Lebong Tengah	-	620	493	675	-	400
Lebong Sakti	-	168	-	5.000	-	-
Lebong Atas	2.500	-	900	-	-	-
Tubei	840	1.433	68	2.400	-	-
Lebong Utara	15.250	12.250	-	-	-	-
Amen	274	424	-	-	-	-
Uram Jaya	119	473	-	3.720	-	10
Pinang Belapis	-	-	38.760	22.360	-	-
Lebong	19.850	15.744	41.269	35.199	-	410

Sumber/Source: Badan Pusat Statistik, Statistik Pertanian Hortikultura SPH-TBF/BPS-Statistics Indonesia, Agricultural Statistic for Horticulture SPH-TBF

Tabel
Table 5.1.7

**Luas Panen Tanaman Biofarmaka Menurut Jenis Tanaman
di Kabupaten Lebong (m²), 2020–2023**
*Harvested Area of Medicinal Plants by Kind of Plant in
Lebong Regency (m²), 2020–2023*

Jenis Tanaman <i>Kind of Plants</i>	2020	2021	2022	2023*
(1)	(2)	(3)	(4)	(5)
Jahe/ <i>Ginger</i>	19.484	49.401	71.845	43.239
Jeruk Nipis ¹ / <i>Lime</i> ¹	-	-	-	1.987
Kapulaga/ <i>Java Cardamon</i>	115	17.646	8.540	13.191
Kencur/ <i>East Indian Galangal</i>	1	1.342	950	1.284
Kunyit/ <i>Turmeric</i>	262	1.132	6.983	6.459
Laos/ <i>Lengkuas/Galanga</i>	2.058	833	9.628	6.847
Lempuyang/ <i>Zingiber Aromaticum</i>	-	-	-	-
Lidah Buaya/ <i>Aloevera</i>	-	-	-	15
Mahkota Dewa ¹ / <i>Phaleria Macrocarpa</i> ¹	-	-	-	12
Mengkudu ¹ / <i>Indian Mulberry</i> ¹	-	-	-	17
Temuireng/ <i>Black Turmeric</i>	-	-	-	-
Temukunci/ <i>Chinese Keys</i>	-	-	-	-
Temulawak/ <i>Java Turmeric</i>	-	2	-	65
Sambiloto/ <i>King of Bitter</i>	-	-	-	-
Serai/ <i>Lemongrass</i>	-	-	-	2.413

Catatan/Note: ¹ Satuan luas panen dalam pohon/*The unit of harvested area are tree*

Sumber/Source: Badan Pusat Statistik, Statistik Pertanian Hortikultura SPH-TBF/BPS-Statistics Indonesia, *Agricultural Statistic for Horticulture SPH-TBF*

Tabel
Table 5.1.8

Produksi Tanaman Biofarmaka Menurut Jenis Tanaman di Kabupaten Lebong (kg), 2020–2023
Production of Medicinal Plants by Kind of Plant in Lebong Regency (kg), 2020–2023

Jenis Tanaman Kind of Plants	2020	2021	2022	2023*
(1)	(2)	(3)	(4)	(5)
Jahe/ <i>Ginger</i>	36.568	171.994	240.788	159.779
Jeruk Nipis/ <i>Lime</i>	-	-	-	17.920
Kapulaga/ <i>Java Cardamon</i>	117	20.711	41.269	35.199
Kencur/ <i>East Indian Galangal</i>	2	2.284	3.473	4.268
Kunyit/ <i>Turmeric</i>	750	3.378	19.850	15.744
Laos/ <i>Lengkuas/Galanga</i>	1.121	3.229	21.094	25.982
Lempuyang/ <i>Zingiber Aromaticum</i>	-	-	-	-
Lidah Buaya/ <i>Aloevera</i>	-	-	-	63
Mahkota Dewa/ <i>Phaleria Macrocarpa</i>	-	-	-	200
Mengkudu/ <i>Indian Mulberry</i>	-	-	-	51
Temuireng/ <i>Black Turmeric</i>	-	-	-	-
Temukunci/ <i>Chinese Keys</i>	-	-	-	-
Temulawak/ <i>Java Turmeric</i>	-	5	-	410
Sambiloto/ <i>King of Bitter</i>	-	-	-	-
Serai/ <i>Lemongrass</i>	-	-	-	12.425

Catatan/Note: ¹ Satuan luas panen dalam pohon/*The unit of harvested area are tree*

Sumber/Source: Badan Pusat Statistik, Statistik Pertanian Hortikultura SPH-TBF/BPS-Statistics Indonesia, *Agricultural Statistic for Horticulture SPH-TBF*

Tabel 5.1.9 Luas Panen Tanaman Hias Menurut Kecamatan dan Jenis Tanaman di Kabupaten Lebong (m²), 2022 dan 2023
Table *Harvested Area of Ornamental Plants by District and Kind of Plant in Lebong Regency (m²), 2022 and 2023*

Kecamatan <i>District</i>	Angrek Pot/Pot Orchid		Angrek Potong/Cut Orchid	
	2022	2023*	2022	2023*
(1)	(2)	(3)	(4)	(5)
Rimbo Pengadang	-	-	-	-
Topos	-	-	-	-
Lebong Selatan	-	-	-	-
Bingin Kuning	-	-	-	-
Lebong Tengah	-	-	-	-
Lebong Sakti	-	-	-	-
Lebong Atas	-	-	-	-
Tubei	-	-	-	-
Lebong Utara	-	-	-	-
Amen	-	-	-	-
Uram Jaya	-	-	-	-
Pinang Belapis	-	-	-	-
Lebong	-	-	-	-

Lanjutan Tabel/*Continued Table* 5.1.9

Kecamatan <i>District</i>	Krisan/ <i>Chrysantemum</i>		Mawar/ <i>Rose</i>	
	2022	2023*	2022	2023*
(1)	(6)	(7)	(8)	(9)
Rimbo Pengadang	-	-	-	-
Topos	-	-	-	-
Lebong Selatan	-	-	-	-
Bingin Kuning	-	-	-	-
Lebong Tengah	-	-	-	-
Lebong Sakti	-	-	-	-
Lebong Atas	-	-	-	-
Tubei	-	-	-	-
Lebong Utara	-	-	-	-
Amen	-	-	-	-
Uram Jaya	-	-	15	-
Pinang Belapis	-	-	-	-
Lebong	-	-	15	-

Lanjutan Tabel/*Continued Table* 5.1.9

Kecamatan <i>District</i>	Sedap Malam/ <i>Tuberose</i>		Melati/ <i>Jasmine</i>		Keladi Hias/ <i>Caladium</i>	
	2022	2023*	2022	2023*	2022	2023*
(1)	(10)	(11)	(12)	(13)	(14)	(15)
Rimbo Pengadang	-	-	-	-	-	-
Topos	-	-	-	-	-	-
Lebong Selatan	-	-	-	-	-	-
Bingin Kuning	-	-	-	-	-	-
Lebong Tengah	-	-	-	-	-	-
Lebong Sakti	-	-	-	-	-	-
Lebong Atas	-	-	-	-	-	-
Tubei	-	-	-	-	-	-
Lebong Utara	-	-	-	-	-	-
Amen	-	-	-	-	-	-
Uram Jaya	-	-	-	-	-	-
Pinang Belapis	-	-	-	-	-	-
Lebong	-	-	-	-	-	-

Sumber/*Source*: Badan Pusat Statistik, Statistik Pertanian Hortikultura SPH-TH/BPS-Statistics Indonesia, *Agricultural Statistik for Horticulture SPH-TH*

Tabel
Table 5.1.10**Produksi Tanaman Hias Menurut Kecamatan dan Jenis Tanaman di Kabupaten Lebong (tangkai), 2022 dan 2023**
Production of Ornamental Plants by District and Kind of Plant in Lebong Regency (stalks), 2022 and 2023

Kecamatan District	Angrek Pot/Pot Orchid		Anggrek Potong/Cut Orchid	
	2022	2023*	2022	2023*
(1)	(2)	(3)	(4)	(5)
Rimbo Pengadang	-	-	-	-
Topos	-	-	-	-
Lebong Selatan	-	-	-	-
Bingin Kuning	-	-	-	-
Lebong Tengah	-	-	-	-
Lebong Sakti	-	-	-	-
Lebong Atas	-	-	-	-
Tubei	-	-	-	-
Lebong Utara	-	-	-	-
Amen	-	-	-	-
Uram Jaya	-	-	-	-
Pinang Belapis	-	-	-	-
Lebong	-	-	-	-

Lanjutan Tabel/*Continued Table* 5.1.10

Kecamatan <i>District</i>	Krisan/ <i>Chrysantemum</i>		Mawar/ <i>Rose</i>	
	2022	2023*	2022	2023*
(1)	(6)	(7)	(8)	(9)
Rimbo Pengadang	-	-	-	-
Topos	-	-	-	-
Lebong Selatan	-	-	-	-
Bingin Kuning	-	-	-	-
Lebong Tengah	-	-	-	-
Lebong Sakti	-	-	-	-
Lebong Atas	-	-	-	-
Tubei	-	-	-	-
Lebong Utara	-	-	-	-
Amen	-	-	-	-
Uram Jaya	-	-	15	-
Pinang Belapis	-	-	-	-
Lebong	-	-	15	-

Lanjutan Tabel/*Continued Table* 5.1.10

Kecamatan <i>District</i>	Sedap Malam/ <i>Tuberose</i>		Melati/ <i>Jasmine</i>		Keladi Hias/ <i>Caladium</i>	
	2022	2023*	2022	2023*	2022	2023*
(1)	(10)	(11)	(12)	(13)	(14)	(15)
Rimbo Pengadang	-	-	-	-	-	-
Topos	-	-	-	-	-	-
Lebong Selatan	-	-	-	-	-	-
Bingin Kuning	-	-	-	-	-	-
Lebong Tengah	-	-	-	-	-	-
Lebong Sakti	-	-	-	-	-	-
Lebong Atas	-	-	-	-	-	-
Tubei	-	-	-	-	-	-
Lebong Utara	-	-	-	-	-	-
Amen	-	-	-	-	-	-
Uram Jaya	-	-	-	-	-	-
Pinang Belapis	-	-	-	-	-	-
Lebong	-	-	-	-	-	-

Sumber/*Source*: Badan Pusat Statistik, Statistik Pertanian Hortikultura SPH-TH/BPS-Statistics Indonesia, *Agricultural Statistik for Horticulture SPH-TH*

Tabel
Table 5.1.11

**Luas Panen Tanaman Hias Menurut Jenis Tanaman di
Kabupaten Lebong (m²), 2020–2023**
*Harvested Area of Ornamental Plants by Kind of Plant in
Lebong Regency (m²), 2020–2023*

Jenis Tanaman <i>Kind of Plants</i>	2020	2021	2022	2023*
(1)	(2)	(3)	(4)	(5)
Aglaonema	-	-	75	-
Anggrek Pot/ <i>Potted Orchid</i>	-	-	-	-
Anggrek Potong/ <i>Cut Orchid</i>	-	-	-	-
Anthurium Bunga/ <i>Flamingo Lily Flower</i>	-	-	-	-
Bromelia	-	-	-	-
Bugenvil/ <i>Bougainvillea</i>	-	-	40	-
Cordyline	-	-	-	-
Dracaena/ <i>Dracaena</i>	-	-	-	-
Gerbera (<i>Herbras</i>)	-	-	-	-
Heliconia (<i>Pisang-Pisangan</i>)	-	-	-	-
Ixora (<i>Soka</i>)	-	-	-	-
Krisan/ <i>Chrysantemum</i>	-	-	-	-
Mawar/ <i>Rose</i>	-	-	15	-
Melati/ <i>Jasmine</i>	-	-	7	-
Pakis/ <i>Leather Leaf Fern</i>	-	-	-	-
Palem ¹ / <i>Palm</i> ¹	-	-	15	-
Phylodendron/ <i>Phylodendron</i>	-	-	-	-
Puring/ <i>Croton</i>	-	-	20	-
Sansevieria (<i>Pedang-Pedangan</i>)	-	-	-	-
Sedap Malam/ <i>Tuberose</i>	-	-	-	-

Catatan/Note: ¹ Satuan luas panen dalam pohon/*The unit of harvested area are tree*

Sumber/Source: Badan Pusat Statistik, Statistik Pertanian Hortikultura SPH-TH/BPS-Statistics Indonesia, *Agricultural Statistik for Horticulture SPH-TH*

Tabel
Table 5.1.12

**Produksi Tanaman Hias Menurut Jenis Tanaman di
Kabupaten Lebong (tangkai), 2020–2023**
*Production of Ornamental Plants by Kind of Plant n Lebong
Regency (stalks), 2020–2023*

Jenis Tanaman <i>Kind of Plants</i>	2020	2021	2022	2023*
(1)	(2)	(3)	(4)	(5)
Aglaonema	-	-	75	-
Anggrek Pot/ <i>Potted Orchid</i>	-	-	-	-
Anggrek Potong/ <i>Cut Orchid</i>	-	-	-	-
Anthurium Bunga/ <i>Flamingo Lily Flower</i>	-	-	-	-
Bromelia	-	-	-	-
Bugenvil/ <i>Bougainvillea</i>	-	-	45	-
Cordyline	-	-	-	-
Dracaena/ <i>Dracaena</i>	-	-	-	-
Gerbera (<i>Herbras</i>)	-	-	-	-
Heliconia (Pisang-Pisangan)	-	-	-	-
Ixora (<i>Soka</i>)	-	-	-	-
Krisan/ <i>Chrysantemum</i>	-	-	-	-
Mawar/ <i>Rose</i>	-	-	15	-
Melati ¹ / <i>Jasmine</i> ¹	-	-	7	-
Pakis/ <i>Leather Leaf Fern</i>	-	-	-	-
Palem ² / <i>Palm</i> ²	-	-	15	-
Phylodendron/ <i>Phylodendron</i>	-	-	-	-
Puring/ <i>Croton</i>	-	-	20	-
Sansevieria (<i>Pedang-Pedangan</i>)	-	-	-	-
Sedap Malam/ <i>Tuberose</i>	-	-	-	-

Catatan/Note: ¹ Satuan produksi dalam kg/*The unit of production are kg*

² Satuan produksi dalam pohon/*The unit of production are tree*

Sumber/Source: Badan Pusat Statistik, Statistik Pertanian Hortikultura SPH-TH/BPS-Statistics Indonesia, *Agricultural Statistik for Horticulture SPH-TH*

Tabel
Table 5.1.13**Produksi Buah-buahan Menurut Kecamatan dan Jenis
Tanaman di Kabupaten Lebong (kuintal), 2022 dan 2023**
**Production of Fruits by District and Kind of Plant in Lebong
Regency (kuintal), 2022 and 2023**

Kecamatan District	Mangga/Mango		Durian/Durian	
	2022	2023*	2022	2023*
(1)	(2)	(3)	(4)	(5)
Rimbo Pengadang	474	474	2.769	2.136
Topos	424	659	2.175	1.599
Lebong Selatan	12.337	10.793	20.398	670
Bingin Kuning	4.603	8.659	13.981	2.508
Lebong Tengah	615	590	6.242	4.549
Lebong Sakti	140	90	2.453	589
Lebong Atas	2.311	3.703	5.388	890
Tubei	355	627	807	285
Lebong Utara	409	489	7.028	4.042
Amen	3	38	988	484
Uram Jaya	1.526	1.526	46.498	16.083
Pinang Belapis	49	56	8.882	193
Lebong	23.246	27.704	117.608	34.028

Lanjutan Tabel/*Continued Table* 5.1.13

Kecamatan <i>District</i>	Jeruk Siam/ <i>Orange/Tangerine</i>		Pisang/ <i>Banana</i>	
	2022	2023*	2022	2023*
(1)	(6)	(7)	(8)	(9)
Rimbo Pengadang	71.896	104.021	265	448
Topos	14.638	14.525	143	123
Lebong Selatan	1.208	518	717	500
Bingin Kuning	327	365	548	197
Lebong Tengah	1.925	1.475	555	490
Lebong Sakti	16	18	598	928
Lebong Atas	577	646	210	252
Tubei	1.060	1.561	1.251	479
Lebong Utara	-	-	606	482
Amen	-	-	65	86
Uram Jaya	-	-	708	768
Pinang Belapis	2.345	830	1.005	719
Lebong	93.992	123.959	6.670	5.472

Lanjutan Tabel/*Continued Table* 5.1.13

Kecamatan <i>District</i>	Pepaya/Papaya		Salak/Snakefruit	
	2022	2023*	2022	2023*
(1)	(10)	(11)	(12)	(13)
Rimbo Pengadang	262	222	-	-
Topos	65	49	-	-
Lebong Selatan	1.083	330	-	-
Bingin Kuning	351	276	-	-
Lebong Tengah	130	91	-	-
Lebong Sakti	110	110	-	-
Lebong Atas	95	102	-	-
Tubei	-	-	-	-
Lebong Utara	173	178	-	-
Amen	45	28	-	-
Uram Jaya	88	77	-	-
Pinang Belapis	-	-	-	-
Lebong	2.401	1.463	-	-

Lanjutan Tabel/*Continued Table* 5.1.13

Kecamatan <i>District</i>	Belimbing/ <i>Star Fruit</i>		Alpukat/ <i>Avocado</i>	
	2022	2023*	2022	2023*
(1)	(10)	(11)	(12)	(13)
Rimbo Pengadang	48	39	266	236
Topos	83	83	157	157
Lebong Selatan	64	62	547	548
Bingin Kuning	93	105	480	565
Lebong Tengah	65	62	998	803
Lebong Sakti	-	-	106	45
Lebong Atas	50	65	66	170
Tubei	-	-	184	112
Lebong Utara	104	45	120	187
Amen	19	8	89	158
Uram Jaya	84	95	234	264
Pinang Belapis	8	5	160	99
Lebong	618	569	3.407	3.344

Sumber/*Source*: Badan Pusat Statistik, Statistik Pertanian Hortikultura SPH-BST/*BPS-Statistics Indonesia, Agricultural Statistic for Horticulture SPH-BST*

Tabel 5.1.14 **Produksi Buah-Buahan dan Sayuran Tahunan Menurut Jenis Tanaman di Kabupaten Lebong (kuintal), 2020–2023**
Table 5.1.14 **Production of Annual Fruits and Vegetables by Kind of Plant in Lebong Regency (quintal), 2020–2023**

Jenis Tanaman/Kind of Plants	2020	2021	2022	2023*
(1)	(2)	(3)	(4)	(5)
Buah–Buahan/Fruits:				
Alpukat/Avocado	2.016	3.003	3.407	3.344
Anggur/Grape	-	41	48	25
Apel/Apple	-	-	-	-
Belimbing/Star Fruit	290	411	618	569
Buah Naga/Dragon Fruit	-	-	-	11
Duku/Langsat/Kokosan	89	123	176	133
Durian	11.724	61.724	117.608	34.028
Jambu Air/Water Apple	382	665	1.125	1.717
Jambu Biji/Guava	367	3.013	3.726	2.219
Jeruk Pamelon/Pomelo	172	-	-	-
Jeruk Lemon/Lemon	-	-	-	-
Jeruk Siam/Keprok/Orange/Tangerine	57.685	91.847	93.992	123.959
Lengkeng/Longan	-	-	-	89
Mangga/Mango	11.809	21.459	23.246	27.704
Manggis/Mangosteen	6.826	21.735	46.801	29.885
Nenas/Pineapple	93	130	238	219
Nangka/Cempedak/Jackfruit	972	1.446	2.053	1.804
Pepaya/Papaya	450	1.787	2.401	1.463

Lanjutan Tabel/*Continued Table* 5.1.14

Jenis Tanaman/ <i>Kind of Plants</i>	2020	2021	2022	2023*
(1)	(2)	(3)	(4)	(5)
Pisang/ <i>Banana</i>	2.620	5.341	6.670	5.472
Rambutan/ <i>Rambutan</i>	956	2.429	2.578	2.035
Salak/ <i>Snakefruit</i>	-	-	-	-
Sawo/ <i>Sapodilla/Sawo</i>	265	278	425	381
Sirsak/ <i>Soursop</i>	100	156	211	168
Sukun/ <i>Breadfruit</i>	85	158	250	232
Sayuran/<i>Vegetables:</i>				
Melinjo/ <i>Gnetum/Melinjo</i>	146	139	166	165
Petai/ <i>Twisted Cluster Bean</i>	2.398	3.523	4.429	2.175

Sumber/*Source:* Badan Pusat Statistik, Statistik Pertanian Hortikultura SPH-BST/*BPS-Statistics Indonesia, Agricultural Statistic for Horticulture SPH-BST*

5.2 PERKEBUNAN ESTATE CROPS

Tabel 5.2.1 Luas Areal Tanaman Perkebunan Menurut Kecamatan dan Jenis Tanaman di Kabupaten Lebong (ha), 2022 dan 2023
Planted Area of Estate Crops by District and Type of Crops in Lebong Regency (ha), 2022 and 2023

Kecamatan <i>District</i>	Kelapa Sawit/Oil Palm		Kelapa/Coconut	
	2022	2023*	2022	2023*
(1)	(2)	(3)	(4)	(5)
Rimbo Pengadang	26	23	33	33
Topos	5	5	37	37
Lebong Selatan	9	9	28	28
Bingin Kuning	11	11	28	28
Lebong Tengah	-	-	42	42
Lebong Sakti	1	1	46	46
Lebong Atas	27	27	24	24
Tubei	21	21	8	8
Lebong Utara	6	6	11	11
Amen	-	-	40	40
Uram Jaya	2	2	48	48
Pinang Belapis	137	137	26	26
Lebong	245	242	371	371

Lanjutan Tabel/*Continued Table* 5.2.1

Kecamatan <i>District</i>	Karet/ <i>Rubber</i>		Kopi/ <i>Coffee</i>	
	2022	2023*	2022	2023*
(1)	(6)	(7)	(8)	(9)
Rimbo Pengadang	198	198	944	950
Topos	311	310	2.046	2.047
Lebong Selatan	359	358	577	577
Bingin Kuning	159	159	222	222
Lebong Tengah	2.777	2.777	1.558	1.558
Lebong Sakti	112	112	177	177
Lebong Atas	577	577	505	505
Tubei	477	477	372	372
Lebong Utara	661	661	110	110
Amen	119	121	484	484
Uram Jaya	80	80	528	528
Pinang Belapis	159	156	645	645
Lebong	5.989	5.985	8.168	8.175

Lanjutan Tabel/*Continued Table* 5.2.1

Kecamatan <i>District</i>	Kakao/ <i>Cocoa</i>		Tebu/ <i>Sugar cane</i>	
	2022	2023*	2022	2023*
(1)	(10)	(11)	(12)	(13)
Rimbo Pengadang	23	23	-	-
Topos	13	13	-	-
Lebong Selatan	181	181	-	-
Bingin Kuning	131	133	-	-
Lebong Tengah	17	17	-	-
Lebong Sakti	34	34	-	-
Lebong Atas	4	2	-	-
Tubei	2	2	-	-
Lebong Utara	2	2	-	-
Amen	-	-	-	-
Uram Jaya	9	9	-	-
Pinang Belapis	4	4	-	-
Lebong	421	420	-	-

Lanjutan Tabel/*Continued Table* 5.2.1

Kecamatan <i>District</i>	Teh/ <i>Tea</i>		Tembakau/ <i>Tobacco</i>	
	2022	2023*	2022	2023*
(1)	(14)	(15)	(16)	(17)
Rimbo Pengadang	-	-	-	-
Topos	-	-	-	-
Lebong Selatan	-	-	-	-
Bingin Kuning	-	-	-	-
Lebong Tengah	-	-	-	-
Lebong Sakti	-	-	-	-
Lebong Atas	-	-	-	-
Tubei	-	-	-	-
Lebong Utara	-	-	-	-
Amen	-	-	-	-
Uram Jaya	-	-	-	-
Pinang Belapis	-	-	-	-
Lebong	-	-	-	-

Sumber/*Source*: Dinas Pertanian dan Perikanan Kabupaten Lebong

Tabel
Table 5.2.2**Produksi Perkebunan Menurut Kecamatan dan Jenis Tanaman di Kabupaten Lebong (ton), 2022 dan 2023**
Production of Estates by District and Type of Crops in Lebong Regency (ton), 2022 and 2023

Kecamatan <i>District</i>	Kelapa Sawit/Oil Palm		Kelapa/Coconut	
	2022	2023*	2022	2023*
(1)	(2)	(3)	(4)	(5)
Rimbo Pengadang	13	13,07	18	17,85
Topos	-	0,47	17	17,03
Lebong Selatan	1	0,94	4	3,74
Bingin Kuning	6	5,87	18	17,85
Lebong Tengah	-	-	16	15,79
Lebong Sakti	-	-	28	28,42
Lebong Atas	17	18,35	12	12,17
Tubei	6	6,13	3	3,17
Lebong Utara	-	0,93	4	3,73
Amen	-	-	24	24,34
Uram Jaya	2	1,88	29	28,56
Pinang Belapis	31	33,53	15	14,80
Lebong	76	81,17	188	187,45

Lanjutan Tabel/*Continued Table* 5.2.2

Kecamatan <i>District</i>	Karet/ <i>Rubber</i>		Kopi/ <i>Coffee</i>	
	2022	2023*	2022	2023*
(1)	(6)	(7)	(8)	(9)
Rimbo Pengadang	37	36,95	658	657,22
Topos	123	121,75	1341	1.342,63
Lebong Selatan	67	66,30	276	276,74
Bingin Kuning	36	35,42	110	110,51
Lebong Tengah	255	253,91	1064	1.063,71
Lebong Sakti	19	18,93	69	69,35
Lebong Atas	108	107,61	301	300,39
Tubei	191	189,71	228	227,85
Lebong Utara	321	318,36	32	31,96
Amen	28	28,17	289	288,39
Uram Jaya	29	29,06	359	358,46
Pinang Belapis	32	32,10	429	428,38
Lebong	1.246	1.238,27	5.156	5.155,59

Lanjutan Tabel/*Continued Table* 5.2.2

Kecamatan <i>District</i>	Kakao/ <i>Cocoa</i>		Tebu/ <i>Sugar cane</i>	
	2022	2023*	2022	2023*
(1)	(10)	(11)	(12)	(13)
Rimbo Pengadang	3	3,36	-	-
Topos	7	7,48	-	-
Lebong Selatan	93	85,01	-	-
Bingin Kuning	40	40,35	-	-
Lebong Tengah	5	5,22	-	-
Lebong Sakti	10	9,94	-	-
Lebong Atas	2	2,24	-	-
Tubei	1	1,50	-	-
Lebong Utara	-	0,15	-	-
Amen	-	-	-	-
Uram Jaya	3	2,99	-	-
Pinang Belapis	-	0,37	-	-
Lebong	164	158,61	-	-

Lanjutan Tabel/*Continued Table* 5.2.2

Kecamatan <i>District</i>	Teh/ <i>Tea</i>		Tembakau/ <i>Tobacco</i>	
	2022	2023*	2022	2023*
(1)	(14)	(15)	(16)	(17)
Rimbo Pengadang	-	-	-	-
Topos	-	-	-	-
Lebong Selatan	-	-	-	-
Bingin Kuning	-	-	-	-
Lebong Tengah	-	-	-	-
Lebong Sakti	-	-	-	-
Lebong Atas	-	-	-	-
Tubei	-	-	-	-
Lebong Utara	-	-	-	-
Amen	-	-	-	-
Uram Jaya	-	-	-	-
Pinang Belapis	-	-	-	-
Lebong	-	-	-	-

Sumber/*Source*: Dinas Pertanian dan Perikanan Kabupaten Lebong

Tabel
Table 5.2.3

Luas Areal Tanaman Perkebunan Rakyat Menurut Jenis Tanaman di Kabupaten Lebong (ha), 2019–2023
Planted Area of Estate Crops by Type of Crops in Lebong Regency (ha), 2019–2023

Jenis Tanaman <i>Type of Crops</i>	2019	2020	2021	2022	2023*
(1)	(2)	(3)	(4)	(5)	(6)
Tanaman Tahunan Perennial Crops					
Karet/ <i>Rubber</i>	3.012	4.965	4.965	5.989	5.985
Kelapa/ <i>Coconut</i>	361	371	371	371	371
Kelapa sawit/ <i>Oil palm</i>	244	244	245	245	242
Kopi/ <i>Coffee</i>	11.863	8.158	8.159	8.168	8.175
Kakao/ <i>Cocoa</i>	397	423	423	421	420
Teh/ <i>Tea</i>	-	-	-	-	-
Jambu mete/ <i>Cashew nut</i>	-	-	-	-	-
Pala/ <i>Nutmeg</i>	-	-	-	-	-
Lada/ <i>Pepper</i>	-	-	-	-	-
Tanaman Semusim Seasonal Crops					
Tebu/ <i>Sugar cane</i>	-	-	-	-	-
Tembakau/ <i>Tobacco</i>	-	-	-	-	-
Nilam/ <i>Patchouli</i>	-	-	-	-	-

Sumber/*Source*: Dinas Pertanian dan Perikanan Kabupaten Lebong

Tabel
Table 5.2.4

Produksi Perkebunan Rakyat Menurut Jenis Tanaman di Kabupaten Lebong (ton), 2019–2023
Production of Smallholder Estates Crops by Type of Crops in Lebong Regency (ton), 2019–2023

Jenis Tanaman Type of Crops	2019	2020	2021	2022	2023*
(1)	(2)	(3)	(4)	(5)	(6)
Tanaman Tahunan Perennial Crops					
Karet/Rubber	478	1.284	1.356	1.246	1.238
Kelapa/Coconut	361	187	188	188	187
Kelapa sawit/Oil palm	254	63	74	76	81
Kopi/Coffee	3.665	5.041	5.104	5.156	5.156
Kakao/Cocoa	56	166	164	164	159
Teh/Tea	-	-	-	-	-
Jambu mete/Cashew nut	-	-	-	-	-
Pala/Nutmeg	-	-	-	-	-
Lada/Pepper	-	-	-	-	-
Tanaman Semusim Seasonal Crops					
Tebu/Sugar cane	-	-	-	-	-
Tembakau/Tobacco	-	-	-	-	-
Nilam/Patchouli	-	-	-	-	-

Sumber/Source: Dinas Pertanian dan Perikanan Kabupaten Lebong

INDUSTRI, PERTAMBANGAN, DAN ENERGI

Industry, Mining, and Energy

BAB
Chapter

6


Jumlah Pelanggan Listrik di Kabupaten Lebong

2019
39.479

2020
29.439

2021
30.045

2022
31.993



PENJELASAN TEKNIS

1. Relanggan adalah individu atau kelompok, baik rumah tangga, perusahaan atau institusi non profit yang membeli air bersih dari perusahaan air bersih.
2. Air disalurkan adalah volume air bersih dari perusahaan air bersih.

TECHNICAL NOTES

1. *iCustomers are individuals or groups, whether household, company or non-profit institutions that buy water supply from water supply establishment.*
2. *Distributed water is the volume of water supply from water supply establishment.*

<https://lebongkab.bps.go.id>

ULASAN

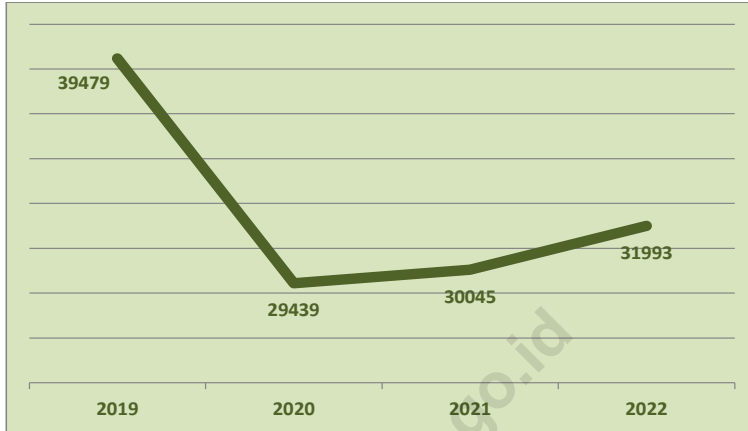
Rumah Tangga merupakan pelanggan atau konsumen Perusahaan Daerah Air Minum (PDAM) terbesar di Kabupaten Lebong yaitu sebanyak 6.198 pelanggan pada tahun 2022. Hampir semua kecamatan di Kabupaten Lebong, kecuali Bingin Kuning telah mengkonsumsi atau menjadi bagian dari pelanggan PDAM. Dibanding jumlah pelanggan di tahun 2021 sebesar 6.422 pelanggan, pada tahun 2022 telah terjadi penurunan jumlah pelanggan sebanyak 224 pelanggan.

Sedangkan untuk pelanggan listrik sebanyak 30.730 pelanggan yang tersebar di seluruh kecamatan di Kabupaten Lebong.

DESCRIPTION

Households are the biggest customers or consumers of the Regional Water Supply Company (PDAM) in Lebong Regency with 6,198 customers at 2022. All of sub-districts in Lebong Regency have become part of PDAM customers. Compared to 6,422 customers in 2021, in 2022 there has been a decrease in the number of subscribers by 224 customers.

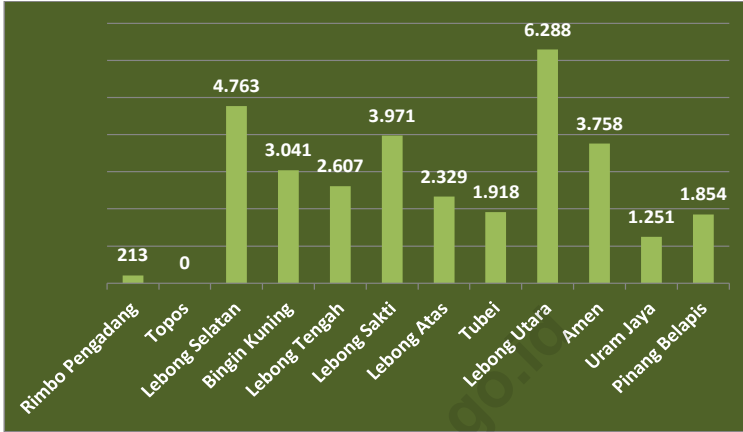
As for electricity customers, as many as 30,730 customers have spread across all sub-districts in Lebong Regency.



Sumber/Source : PT. PLN Kabupaten Lebong/ PT. PLN Lebong Regency

Gambar
Figures 6.1

**Jumlah Pelanggan Listrik di Kabupaten Lebong (%),
2019-2022**
**Number of Electricity Customers by Subdistrict in Lebong
Regency, 2019- 2022**



Sumber/Source : PT. PLN Kabupaten Lebong/ PT. PLN Lebong Regency

Gambar 6.2
Figures

Jumlah Pelanggan Listrik di Kabupaten Lebong (%), 2022
Number of Electricity Customers by Subdistrict in Lebong Regency, 2022

Tabel
Table 6.1

Daya Terpasang, Produksi, dan Distribusi Listrik PT. PLN (Persero) pada Cabang/Ranting PLN Menurut Kecamatan di Kabupaten Lebong, 2023
Installed Electricity Power, Production, and Distribution of PT. PLN (Persero) at PLN Branch by District in Lebong Regency, 2023

Kecamatan <i>District</i>	Daya Terpasang <i>Installed Electricity Power (KW)</i>	Produksi Listrik <i>Electricity Production (KWh)</i>	Listrik Terjual <i>Electricity Sold (KWh)</i>	Dipakai Sendiri <i>Own Used (KWh)</i>	Susut/Hilang <i>Shrinkage/Lost (KWh)</i>
(1)	(2)	(3)	(4)	(5)	(6)
Rimbo Pengadang	-	-	-	-	-
Topos	-	-	-	-	-
Lebong Selatan	-	-	-	-	-
Bingin Kuning	-	-	-	-	-
Lebong Tengah	-	-	-	-	-
Lebong Sakti	-	-	-	-	-
Lebong Atas	-	-	-	-	-
Tubei	-	-	-	-	-
Lebong Utara	-	-	-	-	-
Amen	-	-	-	-	-
Uram Jaya	-	-	-	-	-
Pinang Belapis	-	-	-	-	-
Lebong	-	208.324.128	199.913.496	632.594	7.778.036

Sumber/Source: PT. PLN Kabupaten Lebong/ PT. PLN Lebong Regency

Tabel
Table 6.2**Jumlah Pelanggan Listrik Menurut Kecamatan di
Kabupaten Lebong, 2019–2023**
**Number of Electricity Customers by District in Lebong
Regency, 2019–2023**

Kecamatan District	2019	2020	2021	2022	2023
(1)	(2)	(3)	(4)	(5)	(6)
Rimbo Pengadang	209	199	214	213	-
Topos	-	23	20	-	-
Lebong Selatan	251	4.515	4.527	4.763	-
Bingin Kuning	3.065	3.090	3.127	3.041	-
Lebong Tengah	2.886	2.951	2.897	2.607	-
Lebong Sakti	2.692	2.730	3.049	3.971	-
Lebong Atas	2.457	2.363	1.688	2.329	-
Tubei	2.213	1.527	2.511	1.918	-
Lebong Utara	5.878	4.933	6.319	6.288	-
Amen	2.411	3.758	2.450	3.758	-
Uram Jaya	1.606	1.673	1.438	1.251	-
Pinang Belapis	1.581	1.677	1.760	1.854	-
Lebong	39.479	29.439	30.045	31.993	-

Sumber/Source: PT. PLN Kabupaten Lebong/ PT. PLN Lebong Regency

Tabel
Table 6.3**Jumlah Pelanggan dan Air yang Disalurkan Menurut Kecamatan di Kabupaten Lebong, 2023**
Number of Customers and Distributed Water by District in Lebong Regency, 2023

Kecamatan <i>District</i>	Pelanggan <i>Number of Customers</i>	Air Disalurkan <i>Distributed Water</i> (m ³)	Nilai <i>Value</i> (000 Rp)
(1)	(2)	(3)	(4)
Rimbo Pengadang	-	-	-
Topos	-	-	-
Lebong Selatan	-	-	-
Bingin Kuning	-	-	-
Lebong Tengah	-	-	-
Lebong Sakti	-	-	-
Lebong Atas	-	-	-
Tubei	-	-	-
Lebong Utara	-	-	-
Amen	-	-	-
Uram Jaya	-	-	-
Pinang Belapis	-	-	-
Lebong	-	3.574.022	2.992.209

Sumber/Source: PDAM Kabupaten Lebong/ PDAM Lebong Regency

PARIWISATA

Tourism

BAB
Chapter
7



Terdapat **12 Hotel** di Kabupaten Lebong
pada tahun 2023

PENJELASAN TEKNIS

1. Usaha penyediaan akomodasi adalah usaha yang menyediakan pelayanan penginapan yang dapat dilengkapi dengan pelayanan pariwisata lainnya. Usaha penyediaan akomodasi dapat berupa hotel, vila, pondok wisata, bumi perkemahan, persinggahan karavan, dan akomodasi lainnya yang digunakan untuk tujuan pariwisata.
2. Hotel adalah penyediaan akomodasi secara harian berupa kamar-kamar di dalam satu bangunan yang dapat dilengkapi dengan jasa pelayanan makan dan minum, kegiatan hiburan dan atau fasilitas lainnya. Hotel terdiri dari hotel berbintang dan hotel non- bintang.
3. Hotel bintang adalah usaha penyediaan jasa pelayanan penginapan, makan minum serta jasa lainnya bagi umum dengan menggunakan sebagian atau seluruh bangunan. Usaha ini dikelola secara komersial serta memenuhi ketentuan persyaratan sebagai hotel bintang (termasuk berlian) yang ditetapkan dalam surat keputusan instansi yang membinanya. Misalnya hotel bintang lima, hotel bintang empat dan seterusnya.

TECHNICAL NOTES

1. *The business of providing accommodation is a business that provides specialty services that can be equipped with other tourism services. It includes hotel, villa, cottage, camping, caravan stop, and other accommodation that are used for tourism purposes.*
2. *Hotel is a daily supply of accommodation rooms within a building which can be equipped with eating and drinking services, entertainment activities and/or other facilities. Hotel consists of a classified hotel and a non-classified hotel.*
3. *A star hotel is the business of providing an accommodation, eating and drinking as well as other services for the public by using a building or a part of a building. It is managed commercially and meets specified requirements as a star hotel (including diamonds) set forth in the decree of fostering agency. For example, five star hotel, four star hotel, and so on.*

ULASAN

Hotel merupakan salah satu tempat yang digunakan untuk singgah para wisatawan. Jenis hotel yang terdapat di Kabupaten Lebong adalah hotel non bintang. Pada tahun 2023, jumlah hotel di Kabupaten Lebong sebanyak 12 (dua belas) hotel, namun tidak menyebar di setiap kecamatan. Hotel hanya terdapat di beberapa kecamatan saja. Jumlah hotel di Kabupaten Lebong tidak mengalami perubahan jika dibandingkan dengan tahun 2022.

DESCRIPTION

The hotel is one of the places used by tourists. Types of hotels found in Lebong Regency are non-star hotels. In 2023, the numbers of hotels in Lebong Regency was 12 (twelve) hotels. but it did not spread in every district. The hotel is only found in a few districts. The numbers of hotels in Lebong Regency has not changed compared to 2022.

<https://lebongkab.bps.go.id/>



Sumber/Source : Survei Perusahaan/Usaha Penyedia Jasa Akomodasi/ Accommodation Services Establishment Survey

Gambar
Figures 7.1

Jumlah Hotel di Kabupaten Lebong, 2020-2023
Number of Hotels in Lebong Regency, 2020-2023

Tabel
Table 7.1

**Jumlah Hotel Menurut Kecamatan di Kabupaten Lebong,
2020–2023**
**Number of Hotels by District in Lebong Regency, 2020–
2023**

Kecamatan District	2020	2021	2022	2023
(1)	(2)	(3)	(4)	(5)
Rimbo Pengadang	–	–	–	–
Topos	–	–	–	–
Lebong Selatan	2	2	2	2
Bingin Kuning	–	–	–	–
Lebong Tengah	1	–	–	–
Lebong Sakti	–	1	1	1
Lebong Atas	4	–	–	–
Tubei	–	–	–	–
Lebong Utara	4	5	5	5
Amen	–	4	4	4
Uram Jaya	–	–	–	–
Pinang Belapis	–	–	–	–
Lebong	11	12	12	12

Sumber/Source: Survei Perusahaan/Usaha Penyedia Jasa Akomodasi/ Accommodation Services Establishment Survey

TRANSPORTASI DAN KOMUNIKASI

Transportation and Communication

BAB Chapter 8

Menurut
Kewenangan

panjang jalan
(km)

498.59

sepanjang~



jalan kenangan~

terdapat
2 kantor pos di
Kabupaten Lebong

POST OFFICE



PENJELASAN TEKNIS

1. Data pengangkutan dan komunikasi meliputi: Panjang jalan, Angkutan darat, Angkutan laut, Angkutan udara, Pos dan telekomunikasi
2. Kantor Pos adalah tempat pemberi pelayanan komunikasi tertulis dan atau surat elektronik, layanan paket, layanan logistik, layanan transaksi keuangan, dan layanan keagenan pos untuk kepentingan umum. Rumah pos berfungsi sama seperti kantor pos dan kantor pos pembantu, bedanya rumah pos biasanya terletak di daerah terpencil.
3. Telekomunikasi adalah setiap pemancaran, pengiriman dan atau penerimaan dari setiap informasi dalam bentuk tanda-tanda, isyarat, tulisan, gambar, suara dan bunyi melalui sistem kawat, optik, radio atau sistem elektromagnetik lainnya

TECHNICAL NOTES

1. *The data of transportation and communication are as follows: Road length, Land transport, Sea transport, Air transport, Post and telecommunication.*
2. *Post Office is a service provider facility of written communication and or electronic mail, parcel service, logistics services, financial transaction services, and postal services to the public. Postal house has the same function as the post office and subsidiary of post office, the difference is that postal house is usually located in remote areas.*
3. *Telecommunication includes every transmitting, delivering and or receiving from every information of marking, signal, article, picture, sound and voice through strand of wire system, optic, radio or other electromagnetic system.*

ULASAN

Pembangunan dan peningkatan fasilitas transportasi seperti jalan dan jembatan penting demi memudahkan hubungan komunikasi dan proses mobilisasi penduduk antar daerah dalam menunjang kelancaran distribusi barang dan jasa sehingga berdampak pada peningkatan pertumbuhan ekonomi, utamanya untuk daerah-daerah sulit terjangkau dan terisolir.

Pada tahun 2023, panjang jalan kabupaten di Kabupaten Lebong adalah sepanjang 498,59 km. Sebesar 214,9 km merupakan jalan aspal; 81,95 km merupakan jalan koral (kerikil); dan 60,43 km merupakan jalan tanah.

DESCRIPTION

The development and improvement of transportation facilities such as roads and bridges are important to ease communication and the mobilization process of the population among regions in boosting the distribution of goods and services so it has an impact on the economic growth, especially for remote and isolated areas.

In 2023, the length of roads in Lebong Regency is 498,59 km. As much as 214,9 km is pavement roads; 81,95 km is coral (gravel) roads; and 60,43 km is land roads.

8.1 TRANSPORTASI TRANSPORTATION

Tabel 8.1.1 Panjang Jalan¹ Menurut Tingkat Kewenangan Pemerintahan di Kabupaten Lebong (km), 2021–2023
Table 8.1.1 Length of Roads¹ by Level of Government Authority in Lebong Regency (km), 2022–2023

Tingkat Kewenangan Pemerintahan Level of Government Authority	2022	2023
(1)	(3)	(4)
Negara ² /State ²	-	-
Provinsi/Province	81,10	81,10
Kabupaten/Kota Regency/Municipality	498,59	498,59
Jumlah/Total	579,69	579,69

Catatan/Note: ¹ Data tidak termasuk panjang jalan tol/Excluding toll road

² Berdasarkan Keputusan Menteri Pekerjaan Umum dan Perumahan Rakyat No. 248/KPTS/M/2016/Based on Public Work and Public Housing Ministerial Decree No. 248/KPTS/M/2016

Sumber/Source: Dinas PUPR dan Perhubungan Kabupaten Lebong/Regional Office of Public Works and Spatial Planing of Lebong Regency

Tabel 8.1.2 Panjang Jalan Menurut Jenis Permukaan Jalan di Kabupaten Lebong (km), 2021–2023
Length of Roads by Type of Road Surface in Lebong Regency (km), 2021–2023

Jenis Permukaan Jalan Type of Road Surface	2021	2022	2023
(1)	(2)	(3)	(4)
Aspal/Paved	210,53	219,73	214,9
Beton/Concrete	131,72	131,72	141,31
Kerikil/Gravel	87,46	78,26	81,95
Tanah/Soil	68,88	68,88	60,43
Lainnya/Others	-	-	-
Jumlah/Total	498,59	498,59	498,59

Sumber/Source: Dinas PUPR dan Perhubungan Kabupaten Lebong/Regional Office of Public Works and Spatial Planning of Lebong Regency

Tabel 8.1.3 Panjang Jalan Menurut Kondisi Jalan di Kabupaten Lebong (km), 2021–2023
Length of Roads by Condition of Roads in Lebong Regency (km), 2021–2023

Kondisi Jalan <i>Condition of Roads</i>	2021	2022	2023
(1)	(2)	(3)	(4)
Baik/ <i>Good</i>	96,91	106,9	202,59
Sedang/ <i>Moderate</i>	86,99	86,99	42,52
Rusak/ <i>Damage</i>	105,13	94,79	53,23
Rusak Berat/ <i>Severely Damage</i>	209,65	209,91	200,25
Jumlah/Total	498,59	498,59	498,59

Sumber/*Source*: Dinas PUPR dan Perhubungan Kabupaten Lebong/Regional Office of Public Works and Spatial Planing of Lebong Regency

8.2 KOMUNIKASI COMMUNICATION

Tabel 8.2.1 Jumlah Kantor Pos Pembantu Menurut Kecamatan di Kabupaten Lebong, 2020–2023
Number of Post Offices Subsidiaries by District in Lebong Regency, 2020–2023

Kecamatan District	2020	2021	2022	2023
(1)	(2)	(3)	(4)	(5)
Rimbo Pengadang	-	-	-	-
Topos	-	-	-	-
Lebong Selatatan	1	1	1	1
Bingin Kuning	-	-	-	-
Lebong Tengah	-	-	-	-
Lebong Sakti	-	-	-	-
Lebong Atas	-	-	-	-
Tubei	-	-	-	-
Lebong Utara	1	1	1	1
Amen	-	-	-	-
Uram Jaya	-	-	-	-
Pinang Belapis	-	-	-	-
Lebong	2	2	2	2

Sumber/Source: PT POS Indonesia Wilayah Kabupaten Lebong/PT POS Indonesia of Lebong Regency

PERBANKAN, KOPERASI, DAN HARGA-HARGA

BAB Chapter 9

Banking, Cooperative, and Prices



Jumlah Koperasi di Kabupaten Lebong 2020-2023



PENJELASAN TEKNIS

TECHNICAL NOTES

1. KUD adalah suatu organisasi ekonomi yang berwatak sosial dan merupakan wadah bagi pengembangan berbagai kegiatan ekonomi masyarakat pedesaan yang diselenggarakan oleh dan untuk masyarakat itu sendiri.
2. Non KUD adalah suatu organisasi ekonomi rakyat yang berwatak sosial, beranggotakan orang-orang atau berbadan hukum koperasi yang merupakan tata susunan ekonomi berbagai usaha bersama berdasarkan atas azas kekeluargaan.
3. Indeks Harga Konsumen (IHK) adalah indikator inflasi yang dihitung di 82 kota, mencakup sekitar 225-462 komoditas yang dihitung berdasarkan pola konsumsi hasil Survei Biaya Hidup (SBH) di 82 kota tahun 2012.
4. Inflasi adalah persentase (%) perubahan IHK bulanan diperoleh dari:

$$\frac{IHK_n - IHK_{n-1}}{IHK_{n-1}} \times 100\%$$

d i m a n a :
 IHK_n = indeks bulan n
 IHK_{n-1} = indeks bulan n-1

1. *KUD is an economic organization with a social character and a forum for the development of various economic activities of rural communities organized by and for the community it self.*
2. *Non KUD is an economic organization for public with a social character, with the cooperative legal members or entity, which is an economic arrangement of various joint venture based on the principle of kinship.*
3. *The Consumer Price Index (CPI) is the inflation indicator which is calculated in 82 cities, covering approximately 225-462 commodities that are calculated based on the consumption pattern of Cost of Living Survey (CLS) in 82 cities in 2012.*
4. *Inflation is the percentage (%) of the changes in monthly CPI is obtained from:*

$$\frac{IHK_n - IHK_{n-1}}{IHK_{n-1}} \times 100\%$$

w h e r e :
 IHK_n = index in n-th month
 IHK_{n-1} = index in (n-1)-th month

5. Inflasi dihitung berdasarkan harga konsumen berbagai komoditas yang dikelompokkan menjadi tujuh, yaitu: bahan makanan,; makanan jadi, minuman, rokok dan tembakau; perumahan, air dan listrik; sandang; kesehatan; pendidikan, rekreasi dan olahraga serta transportasi dan komunikasi.
5. *inflation is calculated based on the consumer prices of various commodities that grouped into seven, namely: groceries; food, beverages, cigarettes and tobacco; housing, water, electricity; clothing; health; education, recreation and sport; and transportation and communication.*

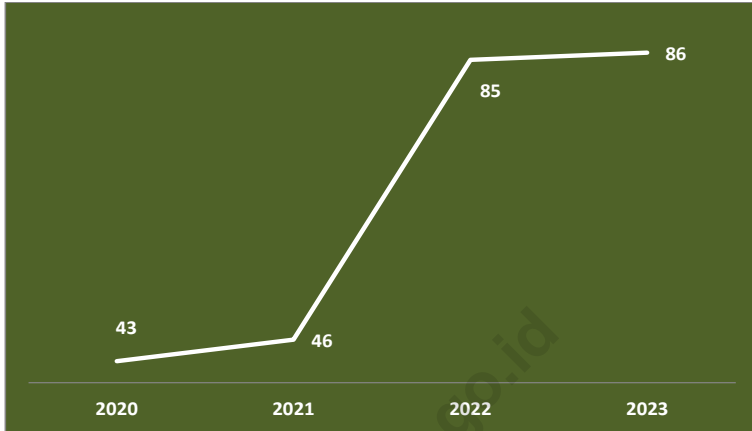
<https://lebongkab.bps.go.id>

ULASAN

Koperasi (KUD maupun non KUD) diharapkan semakin besar peranannya dalam menggerakkan perekonomian rakyat. Untuk mencapai maksud tersebut, pemerintah telah melakukan upaya-upaya antara lain melalui pemberian tambahan modal kegiatan usaha, pembinaan manajemen, mengikutsertakan koperasi dalam mengelola berbagai bantuan pemerintah, dan lain-lain. Pada tahun 2023, koperasi primer di Kabupaten Lebong yang sudah berbadan hukum ada sebanyak 86.

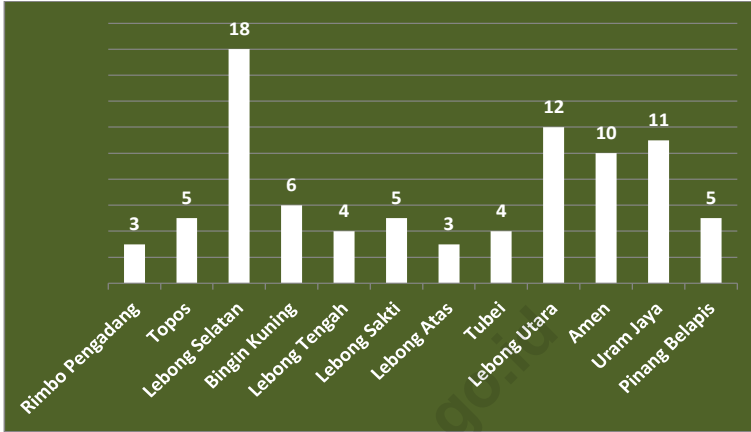
DESCRIPTION

Cooperatives (KUD and Non-KUD) are expected to have increasingly large role in driving the economy of the people. To achieve this purpose, the government has made efforts, such as the provision of additional capital for business activities, management funding, involving cooperatives in managing various government's aid, and others. In 2023 the number of primary cooperatives in Lebong Regency who have legal status is 86.



Sumber/Source : Dinas Perdagangan, Perindustrian, dan Koperasi Usaha Kecil Menengah Kabupaten Lebong/
Regional Office of Industry Trade and Cooperatives and Small and Medium Enterprises of Lebong
Regency

Gambar 9.1 Jumlah Koperasi Aktif di Kabupaten Lebong, 2020-2023
Figures 9.1 Number of Active Cooperative in Lebong Regency, 2020-2023



Sumber/Source : Dinas Perdagangan, Perindustrian, dan Koperasi Usaha Kecil Menengah Kabupaten Lebong/
Regional Office of Industry Trade and Cooperatives and Small and Medium Enterprises of Lebong
Regency

Gambar
Figures 9.2

**Persentase Koperasi Menurut Kecamatan di
Kabupaten Lebong, 2023**
*Percentage of Cooperative by kind of Subdistricts in
Lebong Regency, 2023*

Tabel 9.1 Jumlah Koperasi Aktif Menurut Kecamatan di Kabupaten Lebong, 2020–2023
Number of Active Cooperative by District in Lebong Regency, 2020–2023

Kecamatan District	2020	2021	2022	2023
(1)	(2)	(3)	(4)	(5)
Rimbo Pengadang	2	2	3	3
Topos	2	3	5	5
Lebong Selatan	6	9	17	18
Bingin Kuning	4	2	6	6
Lebong Tengah	3	3	4	4
Lebong Sakti	3	3	5	5
Lebong Atas	2	2	6	3
Tubei	1	1	5	4
Lebong Utara	11	13	20	12
Amen	7	6	11	10
Uram Jaya	-	-	1	11
Pinang Belapis	2	2	2	5
Lebong	43	46	85	86

Sumber/Source: Dinas Perdagangan, Perindustrian, dan Koperasi Usaha Kecil Menengah Kabupaten Lebong/ Regional Office of Industry Trade and Cooperatives and Small and Medium Enterprises of Lebong Regency

Tabel
Table 9.2**Jumlah Koperasi Menurut Jenis Koperasi dan Kecamatan di Kabupaten Lebong, 2023**
Number of Cooperative by Kind of Cooperative and District in Lebong Regency, 2023

Kecamatan <i>District</i>	Jenis Koperasi/ Kind of Cooperative					Jumlah <i>Total</i>
	KUD	KPN	KOPTAN	KOPWAN	Lainnya <i>Other</i>	
(1)	(2)	(3)	(4)	(5)	(6)	(7)
Rimbo Pengadang	-	-	-	-	3	3
Topos	1	-	1	-	3	5
Lebong Selatan	2	1	2	1	12	18
Bingin Kuning	1	-	-	1	4	6
Lebong Tengah	-	-	-	1	3	4
Lebong Sakti	-	1	-	-	4	5
Lebong Atas	1	1	-	-	1	3
Tubei	-	2	-	1	1	4
Lebong Utara	1	-	1	3	7	12
Amen	2	2	-	-	6	10
Uram Jaya	-	-	1	-	10	11
Pinang Belapis	-	-	-	-	5	5
Lebong	8	7	5	7	59	86

Sumber/Source: Dinas Perdagangan, Perindustrian, dan Koperasi Usaha Kecil Menengah Kabupaten Lebong/ *Regional Office of Industry Trade and Cooperatives and Small and Medium Enterprises of Lebong Regency*

Tabel
Table 9.3**Indeks Harga Konsumen per Bulan Menurut Kelompok Pengeluaran (2018=100) di Kota Bengkulu, 2023**
Consumer Price Index per Month by Expenditure Group (2018=100) in Bengkulu City, 2023

Bulan Month	Makanan, Minuman dan Tembakau Food, Beverages and Tobacco	Pakaian dan Alas Kaki Clothing and Footwear	Perumahan, Air, Listrik, dan Bahan Bakar Rumah Tangga Housing, Water, Electricity, and Household Fuels
(1)	(2)	(3)	(4)
Januari/January	114,76	113,58	106,98
Februari/February	114,72	113,58	106,96
Maret/March	115,11	114,29	106,98
April/April	115,42	114,36	106,89
Mei/May	116,13	114,33	107,05
Juni/June	116,86	114,63	107,33
Juli/July	117,92	115,14	107,68
Agustus/August	117,03	115,33	107,66
September/September	117,70	115,76	107,53
Oktober/October	118,62	115,90	107,51
November/November	119,72	116,11	107,44
Desember/December	-	-	-
2023	-	-	-

Lanjutan Tabel/*Continued Table 9.3*

Bulan Month	Perlengkapan, Peralatan, dan Pemeliharaan Rutin	Kesehatan	Transportasi
	Rumah Tangga Furnishing, Household Equipment and Routine Household Maintenance	Health	Transport
(1)	(5)	(6)	(7)
Januari/January	111,34	122,14	121,96
Februari/February	111,68	122,17	122,22
Maret/March	111,81	122,17	122,97
April/April	111,90	122,14	124,22
Mei/May	112,35	122,27	123,36
Juni/June	112,99	122,13	123,18
Juli/July	113,02	121,59	124,49
Agustus/August	112,95	121,84	124,92
September/September	112,55	122,10	125,27
Oktober/October	112,73	121,83	125,47
November/November	112,27	122,04	125,51
Desember/December	-	-	-
2023	-	-	-

Lanjutan Tabel/*Continued Table* 9.3

Bulan Month	Informasi, Komunikasi, dan Jasa Keuangan Information, Communication and Financial Services	Rekreasi, Olahraga, dan Budaya Recreation, Sport, and Culture	Pendidikan Education
(1)	(8)	(9)	(10)
Januari/ <i>January</i>	101,24	110,27	108,25
Februari/ <i>February</i>	101,28	110,27	108,25
Maret/ <i>March</i>	101,11	110,34	108,25
April/ <i>April</i>	101,12	110,34	108,25
Mei/ <i>May</i>	101,35	111,14	108,57
Juni/ <i>June</i>	101,35	111,37	108,57
Juli/ <i>July</i>	101,56	111,37	108,61
Agustus/ <i>August</i>	101,55	111,59	109,18
September/ <i>September</i>	101,76	111,54	109,18
Oktober/ <i>October</i>	101,76	111,64	109,18
November/ <i>November</i>	101,76	112,52	109,18
Desember/ <i>December</i>	-	-	-
2023	-	-	-

Lanjutan Tabel/*Continued Table* 9.3

Bulan <i>Month</i>	Penyediaan Makanan dan Minuman/Restoran <i>Food and Beverage Services/Restaurant</i>	Perawatan Pribadi dan Jasa Lainnya <i>Personal Care and Other Services</i>	Umum General
(1)	(11)	(12)	(13)
Januari/ <i>January</i>	115,12	123,32	113,88
Februari/ <i>February</i>	115,12	123,20	113,92
Maret/ <i>March</i>	115,30	123,37	114,22
April/ <i>April</i>	115,30	123,80	114,54
Mei/ <i>May</i>	115,43	124,76	114,74
Juni/ <i>June</i>	115,43	124,39	114,98
Juli/ <i>July</i>	115,43	123,71	115,54
Agustus/ <i>August</i>	115,99	123,66	115,46
September/ <i>September</i>	115,99	124,00	115,73
Oktober/ <i>October</i>	116,21	124,27	116,05
November/ <i>November</i>	116,21	125,01	116,40
Desember/ <i>December</i>	-	-	-
2023	-	-	-

Sumber/*Source*: Badan Pusat Statistik, Survei Harga Konsumen/*BPS-Statistics Indonesia, Consumer Price Survey*

Tabel
Table 9.4**Laju Inflasi Bulanan Menurut Kelompok Pengeluaran
(2018=100) di Kota Bengkulu, 2023**
**Monthly Inflation Rate by Expenditure Group (2018=100) in
Bengkulu City, 2023**

Bulan Month	Makanan, Minuman dan Tembakau Food, Beverages and Tobacco	Pakaian dan Alas Kaki Clothing and Footwear	Perumahan, Air, Listrik, dan Bahan Bakar Rumah Tangga Housing, Water, Electricity, and Household Fuels
(1)	(2)	(3)	(4)
Januari/January	6,76	3,21	1,30
Februari/February	7,52	2,41	1,78
Maret/March	5,45	2,82	1,95
April/April	2,87	2,27	1,54
Mei/May	2,82	2,52	1,33
Juni/June	1,46	2,49	1,49
Juli/July	1,05	2,35	1,97
Agustus/August	1,12	2,36	1,90
September/September	2,62	3,05	1,98
Oktober/October	4,86	2,58	1,42
November/November	6,41	2,70	1,07
-Desember/December	-	-	-
2023	-	-	-

Lanjutan Tabel/*Continued Table 9.4*

Bulan <i>Month</i>	Perlengkapan, Peralatan, dan Pemeliharaan Rutin Rumah Tangga <i>Furnishing, Household Equipment and Routine Household Maintenance</i>	Kesehatan <i>Health</i>	Transportasi <i>Transport</i>
(1)	(5)	(6)	(7)
Januari/ <i>January</i>	4,79	5,36	13,56
Februari/ <i>February</i>	4,27	5,38	13,39
Maret/ <i>March</i>	3,92	5,71	14,03
April/ <i>April</i>	2,99	5,38	13,55
Mei/ <i>May</i>	2,93	4,67	11,79
Juni/ <i>June</i>	2,90	3,78	12,42
Juli/ <i>July</i>	2,70	3,19	11,43
Agustus/ <i>August</i>	2,33	3,28	12,12
September/ <i>September</i>	1,56	3,29	3,34
Oktober/ <i>October</i>	1,17	3,06	3,13
November/ <i>November</i>	0,76	2,81	2,64
Desember/ <i>December</i>	-	-	-
2023	-	-	-

Lanjutan Tabel/*Continued Table* 9.4

Bulan Month	Informasi, Komunikasi, dan Jasa Keuangan Information, Communication and Financial Services	Rekreasi, Olahraga, dan Budaya Recreation, Sport, and Culture	Pendidikan Education
(1)	(8)	(9)	(10)
Januari/ <i>January</i>	0,43	5,53	3,26
Februari/ <i>February</i>	0,51	5,38	3,26
Maret/ <i>March</i>	0,17	5,45	3,26
April/ <i>April</i>	0,13	4,15	3,26
Mei/ <i>May</i>	0,42	3,43	3,57
Juni/ <i>June</i>	0,28	2,33	3,57
Juli/ <i>July</i>	0,58	1,76	0,70
Agustus/ <i>August</i>	0,45	3,12	1,22
September/ <i>September</i>	0,54	2,97	1,22
Oktober/ <i>October</i>	0,51	3,14	1,22
November/ <i>November</i>	0,51	2,55	1,19
Desember/ <i>December</i>	-	-	-
2023	-	-	-

Lanjutan Tabel/*Continued Table 9.4*

Bulan Month	Penyediaan Makanan dan Minuman/Restoran Food and Beverage Services/Restaurant	Perawatan Pribadi dan Jasa Lainnya Personal Care and Other Services	Umum General
(1)	(11)	(12)	(13)
Januari/January	5,77	5,98	6,00
Februari/February	5,77	5,38	6,15
Maret/March	5,94	3,78	5,65
April/April	3,69	2,30	4,43
Mei/May	3,19	2,37	4,06
Juni/June	2,63	1,90	3,66
Juli/July	2,02	1,61	3,23
Agustus/August	2,50	1,17	3,40
September/September	2,24	1,83	2,40
Oktober/October	2,23	1,73	2,83
November/November	2,05	2,22	3,08
Desember/December	-	-	-
2023	-	-	-

Sumber/*Source*: Badan Pusat Statistik, Survei Harga Konsumen/*BPS-Statistics Indonesia, Consumer Price Survey*

PENGELUARAN PENDUDUK

Population Expenditure

BAB Chapter 10

Rata-rata Pengeluaran Perkapita per bulan masyarakat Kabupaten Lebong, pada tahun 2023 sebesar

Rp 1.162.065



Rata-rata pengeluaran perkapita untuk makanan dalam sebulan sebesar **Rp 677.728**

Rata-rata pengeluaran perkapita untuk non makanan dalam sebulan sebesar **Rp 484.337**



PENJELASAN TEKNIS

1. Pengeluaran rata-rata per kapita adalah biaya yang dikeluarkan untuk konsumsi semua anggota rumah tangga selama sebulan baik yang berasal dari pembelian, pemberian maupun produksi sendiri dibagi dengan banyaknya anggota rumah tangga dalam rumah tangga tersebut.

TECHNICAL NOTES

1. *Per capita Average Expenditure is the cost spent for all household members consumption during the month, whether from purchasing, giving or own production, divided by the number of household members in the household.*

<https://lebongkab.bps.go.id>

ULASAN

Besarnya pendapatan penduduk yang diterima rumah tangga merupakan gambaran kesejahteraan suatu masyarakat. Tetapi banyak faktor yang menjadi penghalang dalam mengumpulkan data pendapatan rumah tangga tersebut. Oleh karena itu, BPS menggunakan pendekatan pengeluaran untuk mendapatkan perkiraan pendapatan. Pengumpulan data tersebut dilakukan melalui Survei Sosial Ekonomi Nasional (Susenas) yang dilakukan setiap tahun.

Pengeluaran rumah tangga yang terdiri atas pengeluaran untuk konsumsi makanan dan bukan makanan, menggambarkan pengalokasian pendapatan masyarakat dalam memenuhi kebutuhan hidupnya. Meskipun harga komoditas antar daerah berbeda, namun nilai pengeluaran rumah tangga dapat menunjukkan perbedaan tingkat kesejahteraan penduduk antar wilayah khususnya dari sisi ekonomi sehingga angka pengeluaran juga dapat dipakai untuk pembandingan antar wilayah.

Pada tahun 2023, rata-rata pengeluaran per kapita rumah tangga dalam memenuhi kebutuhan konsumsinya sebesar Rp. 1.162.065 per kapita per bulan yang terbagi atas konsumsi makanan sebesar Rp. 677.728 per kapita per bulan dan konsumsi bukan makanan sebesar Rp. 484.337 per kapita per bulan.

DESCRIPTION

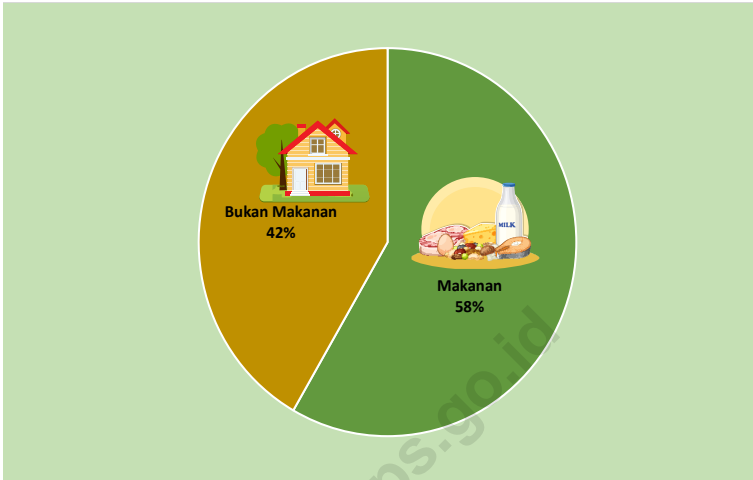
The amount of population income received by households is a picture of a society's welfare. But there are many factors that become an obstacle to collect data of the household income. Therefore, BPS use the expenditure approach to get an estimate of income. The data collecting is done through the National Socio-Economic Survey (Susenas) conducted every year.

Household expenditure consisting of expenditure for food and non-food consumption, illustrates the allocation of public income in meeting their needs. Although commodities' prices between different regions, but the value of household expenditure may indicate differences in the level of population welfare between regions, especially on the economic side so that the amount of expenditure can also be used in comparison between regions.

In 2023, the average household expenditure per capita in meeting consumption needs is Rp. 1.162.065 per capita per month, consisting of food consumption as much as Rp. 677.728 per capita per month and non-food consumption as much as Rp. 484.337 per capita per month.

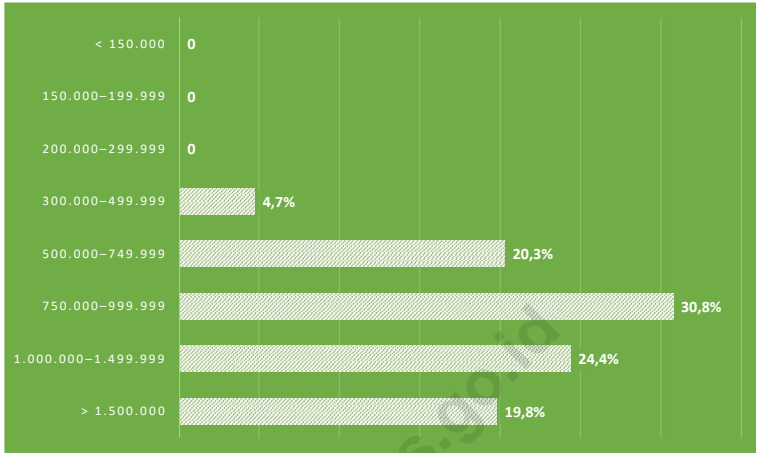
Pengeluaran rumah tangga untuk makanan sebagian besar digunakan untuk konsumsi makanan dan minuman jadi sebesar Rp. 153.298 per bulan, diikuti konsumsi Rokok sebesar Rp. 128.867 per bulan, dan konsumsi Padi-padian sebesar Rp. 92.975 per bulan. Sedangkan, pengeluaran rumah tangga bukan makanan sebagian besar digunakan untuk konsumsi perumahan dan fasilitas rumah tangga sebesar Rp. 237.586 per bulan, diikuti konsumsi aneka barang dan jasa Rp. 96.748 per bulan, dan konsumsi barang yang tahan lama sebesar Rp. 43.901 per bulan.

Household expenditures for food are mostly used for prepared food and beverages consumption as much as Rp. 157.298 per month, followed by the tobacco and betel as much as Rp. 128.867 per month, and consumption of cereals as much as Rp. 92.975 per month. Whereas non-food household expenditures are mostly used as consumption of housing and household facility as much as Rp. 237.586 per month, followed by the consumption of goods and services Rp. 96.748 per month, and the consumption of durable goods as much as Rp. 43.901 per month.



Sumber/Source : BPS, Survei Sosial Ekonomi Nasional (Susenans) Maret/BPS-Statistics Indonesia, National Socioeconomic Survey March

Gambar 10.1 **Persentase Rata-rata pengeluaran per Kapita Sebulan di Kabupaten Lebong, 2023**
Percentage of Monthly Average Expenditure per Capita in Lebong Regency, 2023



Sumber/Source : BPS, Survei Sosial Ekonomi Nasional (Susenas) Maret/BPS-Statistics Indonesia, National Socioeconomic Survey March

Gambar 10.2
Figures

Persentase Penduduk Menurut Golongan Pengeluaran Per Kapita Sebulan di Kabupaten Lebong, 2023
Percentage of Population by Per Capita Spending Group a Month in Lebong Regency, 2023

Tabel
Table 10.1

Rata-rata Pengeluaran per Kapita Sebulan Menurut Kelompok Komoditas di Kabupaten Lebong (rupiah), 2022 dan 2023
Monthly Average Expenditure per Capita by Commodity Group in Lebong Regency (rupiahs), 2022 and 2023

Kelompok Komoditas/Commodity Group	2022	2023
(1)	(2)	(3)
Makanan/Food		
Padi-padian/ <i>Cereals</i>	75.029	92.975
Umbi-umbian/ <i>Tubers</i>	5.494	8.073
Ikan/udang/cumi/kerang/ <i>Fish/shrimp/common squid/shells</i>	54.242	56.502
Daging/ <i>Meat</i>	27.276	28.949
Telur dan susu/ <i>Eggs and milk</i>	26.909	29.558
Sayur-sayuran/ <i>Vegetables</i>	67.023	77.087
Kacang-kacangan/ <i>Legumes</i>	10.051	11.058
Buah-buahan/ <i>Fruits</i>	21.810	24.055
Minyak dan kelapa/ <i>Oil and coconut</i>	26.711	22.890
Bahan minuman/ <i>Beverage stuffs</i>	19.906	23.855
Bumbu-bumbuan/ <i>Spices</i>	8.530	8.872
Konsumsi lainnya/ <i>Miscellaneous food items</i>	10.283	11.690
Makanan dan minuman jadi/ <i>Prepared food and beverages</i>	134.085	153.298
Rokok/ <i>Cigarettes</i>	110.539	128.867
Jumlah makanan/Total food	597.887	677.728
Bukan makanan/Non-food		
Perumahan dan fasilitas rumah tangga/ <i>Housing and household facilities</i>	199.394	237.586
Aneka barang dan jasa/ <i>Goods and services</i>	89.752	96.748
Pakaian, alas kaki, dan tutup kepala/ <i>Clothing, footwear, and headgear</i>	35.592	43.265
Barang tahan lama/ <i>Durable goods</i>	24.922	43.901
Pajak, pungutan, dan asuransi/ <i>Taxes and insurance</i>	29.810	38.320
Keperluan pesta dan upacara/kenduri/ <i>Parties and ceremonies</i>	8.429	24.516
Jumlah bukan makanan/Total non-food	387.899	484.337
Jumlah/Total	985.786	1.162.065

Sumber/Source: Badan Pusat Statistik, Survei Sosial Ekonomi Nasional (Susenas) Maret 2022 dan Maret 2023/BPS-Statistics Indonesia, National Socioeconomic Survey

Tabel
Table 10.2**Persentase Pengeluaran per Kapita Sebulan Menurut Kelompok Komoditas di Kabupaten Lebong, 2022 dan 2023**
Percentage of Monthly Expenditure per Capita by Commodity Group in Lebong Regency, 2022 and 2023

Kelompok Komoditas/Commodity Group	2022	2023
(1)	(2)	(3)
Makanan/Food		
Padi-padian/ <i>Cereals</i>	12,55	13,72
Umbi-umbian/ <i>Tubers</i>	0,92	1,19
Ikan/udang/cumi/kerang/ <i>Fish/shrimp/common squid/shells</i>	9,07	8,34
Daging/ <i>Meat</i>	4,56	4,27
Telur dan susu/ <i>Eggs and milk</i>	4,50	4,36
Sayur-sayuran/ <i>Vegetables</i>	11,21	11,37
Kacang-kacangan/ <i>Legumes</i>	1,68	1,63
Buah-buahan/ <i>Fruits</i>	3,65	3,55
Minyak dan kelapa/ <i>Oil and coconut</i>	4,47	3,38
Bahan minuman/ <i>Beverage stuffs</i>	3,33	3,52
Bumbu-bumbuan/ <i>Spices</i>	1,43	1,31
Konsumsi lainnya/ <i>Miscellaneous food items</i>	1,72	1,72
Makanan dan minuman jadi/ <i>Prepared food and beverages</i>	22,43	22,62
Rokok/ <i>Cigarettes</i>	18,49	19,01
Jumlah makanan/Total food	100	100
Bukan makanan/Non-food		
Perumahan dan fasilitas rumah tangga/ <i>Housing and household facilities</i>	51,40	49,05
Aneka barang dan jasa/ <i>Goods and services</i>	23,14	19,98
Pakaian, alas kaki, dan tutup kepala/ <i>Clothing, footwear, and headgear</i>	9,18	8,93
Barang tahan lama/ <i>Durable goods</i>	6,42	9,06
Pajak, pungutan, dan asuransi/ <i>Taxes and insurance</i>	7,68	7,91
Keperluan pesta dan upacara/kenduri/ <i>Parties and ceremonies</i>	2,17	5,06
Jumlah bukan makanan/Total non-food	100	100
Jumlah/Total	100	100

Sumber/Source: Badan Pusat Statistik, Survei Sosial Ekonomi Nasional (Susenas) Maret 2022 dan Maret 2023/BPS-Statistics Indonesia, National Socioeconomic Survey

Tabel
Table 10.3

Persentase Penduduk Menurut Golongan Pengeluaran Per Kapita Sebulan di Kabupaten Lebong, 2023
Percentage of Population by Class of Monthly Expenditure per Capita in Lebong Regency, 2023

Golongan Pengeluaran Per Kapita Sebulan (rupiah) <i>Class of Monthly Expenditure per Capita (rupiahs)</i>	Persentase Penduduk <i>Percentage of Population</i>
(1)	(2)
< 150.000	–
150.000–199.999	–
200.000–299.999	–
300.000–499.999	4,7
500.000–749.999	20,3
750.000–999.999	30,8
1.000.000–1.499.999	24,4
> 1.500.000	19,8
Jumlah/Total	100,00

Sumber/Source: Badan Pusat Statistik, Survei Sosial Ekonomi Nasional (Susenas) Maret/BPS-Statistics Indonesia, National Socioeconomic Survey March

PERDAGANGAN

Trade


BAB Chapter 11



Jumlah Sarana Perdagangan

2021
2.401

2022
2.521



PENJELASAN TEKNIS

1. Sistem pencatatan Statistik Ekspor dan Impor adalah "General Trade" dengan wilayah pencatatan meliputi seluruh wilayah kepabeanan Indonesia.
2. Pengesahan dokumen kepabeanan ekspor dan impor dilakukan oleh Bea dan Cukai berdasarkan Persetujuan Muat/Bongkar Barang.
3. Data ekspor berasal dari dokumen kepabeanan BC 3.0 atau yang disebut dokumen Pemberitahuan Ekspor Barang (PEB) yang diisi oleh eksportir.
4. Data impor berasal dari dokumen kepabeanan BC 2.0 atau yang disebut dokumen Pemberitahuan Impor Barang (PIB), Pemberitahuan Impor Barang Khusus (PIBK), Pemberitahuan Pabean Free Trade Zone (PPFTZ) dan dokumen kepabeanan BC 2.3 yang mencatat impor barang dari Luar Negeri ke Kawasan Berikat.
5. Barang-barang yang dikirim ke luar negeri untuk diolah dicatat sebagai ekspor, sedangkan hasil olahan yang dikembalikan ke Indonesia dicatat sebagai impor.
6. Barang-barang luar negeri yang diolah di dalam negeri dicatat sebagai barang impor meskipun barang olahan tersebut akan kembali ke luar negeri.
7. Barang-barang yang tidak dicakup dalam pencatatan:
 - a. Pakaian dan barang-barang perhiasan penumpang.
 - b. Barang-barang bawaan penumpang dari/ke luar negeri untuk dipakai sendiri, kecuali lemari es, pesawat televisi, dan sebagainya.
 - c. Barang-barang untuk keperluan perwakilan kedutaan suatu negara.
 - d. Barang-barang ekspedisi dan ekshibisi atau pameran.

TECHNICAL NOTES

1. *The recording of export and import statistics is based on General Trade System covering all Indonesian customs areas.*
2. *The legalization of customs export and import documents is conducted by the Customs and Excise Office.*
3. *The export data are compiled based on customs export documents BC 3.0 or known as Export Declarations (PEB), filled by exporters.*
4. *The import data are compiled based on customs import documents BC 2.0 or known as Import Declarations Form (PIB), Import Declarations Form for Special Commodity (PIBK), Customs Declaration Form for Free Trade Zone (PPFTZ), and customs import documents BC 2.3 which records import goods from foreign country to Bounded Zones Area.*
5. *Goods send abroad for processing purposes are recorded as export while its product sent to Indonesia are recorded as import.*
6. *Foreign goods processed in Indonesia are still recorded as imports although the products will be sent to abroad.*
7. *The following goods are not included in the statistics:*
 - a. *Clothings and passengers' jewelry.*
 - b. *Luggage of passengers for own use, except refrigerators, television sets, etc.*
 - c. *Goods imported/exported for the use of foreign representative countries/embassies.*
 - d. *Goods for expeditions, and shows or exhibitions.*
 - e. *Military goods directly imported by the Armed Forces.*

- e. Barang-barang untuk militer yang diimpor langsung oleh angkatan bersenjata
 - f. Pembungkus/peti kemasan untuk diisi kembali.
 - g. Uang dan surat-surat berharga.
 - h. Barang-barang contoh
8. Sistem pengolahan dokumen impor/ ekspor Indonesia adalah sistem "Carry Over" yaitu dokumen ditunggu selama satu bulan, setelah bulan berjalan, sedangkan dokumen-dokumen yang terlambat akan diolah pada bulan berikutnya. Dengan demikian dokumen bulan-bulan sebelumnya yang terlambat diterima dan masuk pada bulan berjalan, diperlakukan sebagai dokumen bulan pengolahan.
 9. Pelabuhan Muat adalah pelabuhan darimana barang diangkat ke luar negeri atau diekspor
 10. Negara tujuan adalah negara tujuan akhir yang diketahui untuk barang ekspor yang dikirim ke luar negeri
 11. Jenis komoditi adalah barang ekspor yang dicatat sesuai kode Harmonized System (HS).
- f. *Packings/containers to be refilled.*
 - g. *Bank notes and securities*
 - h. *Sample goods*
8. *The carry-over system is used in processing Indonesian export and import documents. Documents are processed one month after the current month, while those received later will be processed for the succeeding month. This means previous documents received in the current month will be treated as processed documents.*
 9. *Port of loading is port where the goods are transported out of the country or exported.*
 10. *Country of destination is country that is known to export goods sent abroad.*
 11. *Type commodity is exported goods recorded based on Harmonized System (HS) code.*

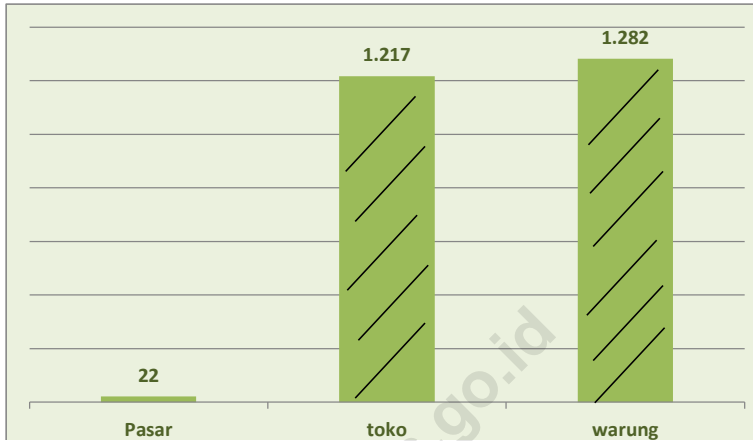
ULASAN

Banyaknya sarana perdagangan di Kabupaten Lebong pada tahun 2022 yaitu 2.521 fasilitas, dengan rincian 22 sarana berbentuk pasar, 1.217 sarana berbentuk toko, dan 1.282 sarana berbentuk warung.

DESCRIPTION

Number of trading facilities in Lebong Regency in 2022 is 2.521 facilities, with details of 22 market facilities, 1.217 stores, and 1.282 stalls.

<https://lebongkab.bps.go.id>



Sumber/Source : Dinas Perdagangan, Perindustrian, dan Koperasi Usaha Kecil Menengah Kabupaten Lebong/
Regional Office of Industry Trade and Cooperatives and Small and Medium Enterprises of Lebong
Regency

Gambar 11.1 **Jumlah Sarana Perdagangan Menurut Jenisnya di Kabupaten Lebong, 2022**
Figures **Number of Trading Facilities by Type of Facility in Lebong Regency, 2022**

Tabel
Table 11.1

**Jumlah Sarana Perdagangan Menurut Jenisnya di
Kabupaten Lebong, 2020–2023**
**Number of Trading Facilities by Type of Facility in Lebong
Regency, 2020–2023**

Jenis Sarana Perdagangan Type of Trading Facilities	2020	2021	2022	2023
(1)	(2)	(3)	(4)	(5)
Pasar/Market	-	22	22	-
Toko/Store	-	1.170	1.217	-
Kios	-	-	-	-
Warung	-	1.209	1.282	-
Jumlah/Total	-	2.401	2.521	-

Catatan/Note: ¹Pada tahun 2020 tidak melakukan pendataan

Sumber/Source: Dinas Perdagangan, Perindustrian, dan Koperasi Usaha Kecil Menengah Kabupaten Lebong/ *Regional Office of Industry Trade and Cooperatives and Small and Medium Enterprises of Lebong Regency*

SISTEM NERACA REGIONAL

System of Regional Accounts

BAB
Chapter
12

**Pertumbuhan Ekonomi
Kabupaten Lebong, 2023**

2,84% (harga konstan)



PENJELASAN TEKNIS

1. Penghitungan statistik neraca nasional mengikuti buku petunjuk Sistem Neraca Nasional (SNN) yang diterbitkan oleh Perserikatan Bangsa Bangsa (PBB). SNN adalah rekomendasi internasional tentang menyusun ukuran aktivitas ekonomi yang sesuai dengan standar neraca baku yang didasarkan pada prinsip-prinsip ekonomi. Rekomendasi yang dimaksud dinyatakan dalam sekumpulan konsep, definisi, klasifikasi, dan aturan neraca yang disepakati secara internasional dalam mengukur indikator tertentu seperti Produk Domestik Bruto (PDB). Salah satu bentuk adaptasi pencatatan statistik nasional adalah melakukan perubahan tahun dasar PDB Indonesia dari tahun 2000 ke 2010. Perubahan tahun dasar PDB dilakukan seiring dengan mengadopsi rekomendasi PBB yang tertuang dalam Sistem Neraca Nasional 2008 (SNA 2008).
2. PDB pada tingkat nasional serta Produk Domestik Regional Bruto (PDRB) pada tingkat regional (provinsi) menggambarkan kemampuan suatu wilayah untuk menciptakan nilai tambah pada suatu waktu tertentu. Untuk menyusun PDB maupun PDRB digunakan 2 pendekatan, yaitu lapangan usaha dan pengeluaran.

TECHNICAL NOTES

1. *The method used to estimate national accounts statistics is based on the standard guidelines formed by United Nation known as System of National Accounts (SNA). SNA is the internationally agreed standard set of recommendations on how to compile measures of economic activity in accordance with strict accounting conventions based on economic principles. The recommendations are expressed in term of a set of concepts, definitions, classifications and accounting rules that comprise the internationally agreed standard for measuring indicators such as Gross Domestic Product (GDP). One of the improvement in the national statistical system is to rebase GDP form base year 2000 to 2010 in order to capture current economic condition. It is in line with the United Nations (UN) recommendation on 2008 SNA.*
2. *The basic measure of the value added arising from economic activity is known as Gross Domestic Product at the national level and Gross Regional Domestic Product (GRDP) at the regional level (provinces/regencies/municipalities). To compile these statistics, two approaches have been used, i.e. "production*

Keduanya menyajikan komposisi data nilai tambah dirinci menurut sumber kegiatan ekonomi (lapangan usaha) dan menurut komponen penggunaannya. PDB dan PDRB dari sisi lapangan usaha merupakan penjumlahan seluruh komponen nilai tambah bruto yang mampu diciptakan oleh sektor-sektor ekonomi atas berbagai aktivitas produksinya. Sedangkan dari sisi pengeluaran menjelaskan tentang penggunaan dari nilai tambah tersebut.

3. PDB menurut lapangan usaha mengalami perubahan klasifikasi dari 9 menjadi 17 lapangan usaha. PDB menurut lapangan usaha dirinci menurut total nilai tambah dari seluruh sektor ekonomi yang mencakup lapangan usaha Pertanian, Kehutanan, dan Perikanan; Pertambangan dan Penggalian; Industri Pengolahan; Pengadaan Listrik dan Gas; Pengadaan Air, Pengelolaan Sampah, Limbah dan Daur Ulang; Konstruksi; Perdagangan Besar dan Eceran, Reparasi Mobil dan Sepeda Motor; Transportasi dan Pergudangan; Penyediaan Akomodasi dan Makan Minum; Informasi dan Komunikasi; Jasa Keuangan dan Asuransi; Real Estat; Jasa Perusahaan; Administrasi Pemerintahan, Pertahanan dan Jaminan Sosial Wajib; Jasa Pendidikan; Jasa Kesehatan dan Kegiatan Sosial; dan Jasa lainnya.

approach” and “expenditure approach”. The first approach is to measure value added produced by various kinds of economic activities, while the second approach is to measure final uses of the country’s output. In other words, GDP/GRDP is the sum of total value added produced by all economic industries (activities) and the way of using it.

3. *GDP by industry classification changes from 9 sectors to 17 industries. GDP by industry is classified by types of economic activities such as Agriculture, Forestry and Fishing; Mining and Quarrying; Manufacturing; Electricity and Gas; Water supply, Sewerage, Waste Management and Remediation Activities; Construction; Wholesale and Retail Trade; Repair of Motor Vehicles and Motorcycles; Transportation and Storage; Accommodation and Food Service Activities; Information and Communication; Financial and Insurance Activities; Real Estate Activities; Business Activities; Public Administration; Defence and Compulsory Social Security; Education; Human Health and Social Work Activities; and Other Services Activities.*

ULASAN


Produk Domestik Regional Bruto (PDRB) merupakan indikator untuk mengukur pertumbuhan ekonomi suatu wilayah. Pada tahun 2023 PDRB Kabupaten Lebong atas dasar harga berlaku telah mencapai 4.159,09 miliar rupiah, sedangkan PDRB atas dasar harga konstan 2010 sebesar 2.321,72 miliar rupiah. Apabila dibandingkan dengan tahun 2022, PDRB Kabupaten Lebong tahun 2023 atas dasar harga konstan 2010 mengalami pertumbuhan sebesar 2,84 persen.

Peranan sektor pertanian, kehutanan dan perikanan dalam perekonomian Kabupaten Lebong hingga tahun 2023 masih sangat dominan. Kedudukan sektor pertanian, kehutanan dan perikanan sebagai leading sector dalam perekonomian Kabupaten Lebong masih sulit digeser oleh sektor-sektor lainnya. Fenomena itu terlihat dari relatif besarnya peranan sektor pertanian dalam PDRB Kabupaten Lebong atas dasar harga berlaku dibandingkan sektor-sektor lainnya. Nilai nominal PDRB sektor pertanian atas dasar harga berlaku pada tahun 2023 sebesar 1.761,86 miliar rupiah dan peranannya dalam PDRB Kabupaten Lebong sebesar 42,36 persen.

DESCRIPTION

Gross Regional Domestic Product (GRDP) is an indicator to measure economic development of a region. In 2023, the GRDP of Lebong Regency at current prices reaches 4.159,09 billion rupiahs, while the GRDP at constant prices of 2010 reaches 2.321,72 billion rupiahs. If compared to 2022, the GRDP GRDP of Lebong Regency in 2022 at constant prices of 2010 has grown by 2,84 percent.

The role of the agriculture, forestry and fishery sectors in the economy of Lebong Regency until 2023 are very dominant. As the leading sector, their position in the economy of Lebong Regency is still difficult to be shifted by other sectors. This phenomenon can be seen from the relatively large share of the agriculture, forestry and fishery industry in GRDP of Lebong Regency at current prices compared to the other remaining sectors. GRDP nominal value of the agriculture, forestry and fishery sector in 2023 are 1.761,86 billion rupiahs, meaning that the share to the whole GRDP is 42,36 percent.



Sumber/Source : Badan Pusat Statistik, berbagai sensus, survei dan sumber lain/BPS-Statistics Indonesia, various census, survey, and other sources

Gambar 12.1
Figures

Produk Domestik Regional Bruto Atas Dasar Harga Berlaku Menurut Lapangan Usaha di Kabupaten Lebong (miliar rupiah), 2019–2023
Gross Regional Domestic Product at Current Market Prices by Industry in Lebong Regency (billion rupiahs), 2019–2023

Tabel
Table 12.1.

**Produk Domestik Regional Bruto Atas Dasar Harga
Berlaku Menurut Lapangan Usaha di Kabupaten Lebong
(miliar rupiah), 2019–2023**
*Gross Regional Domestic Product at Current Market Prices
by Industry in Lebong Regency (billion rupiahs), 2019–
2023*

Lapangan Usaha/Industry	2019	2020	2021	2022*	2023**
(1)	(2)	(3)	(4)	(5)	(6)
A Pertanian, Kehutanan, dan Perikanan/ <i>Agriculture, Forestry, and Fishing</i>	1.386,37	1.408,54	1.507,76	1.656,23	1.761,86
B Pertambangan dan Penggalian/ <i>Mining and Quarrying</i>	172,14	172,44	192,47	185,32	199,07
C Industri Pengolahan/ <i>Manufacturing</i>	186,60	188,86	198,94	212,69	222,16
D Pengadaan Listrik dan Gas/ <i>Electricity and Gas</i>	3,68	4,09	4,48	4,88	5,03
E Pengadaan Air; Pengelolaan Sampah, Limbah, dan Daur Ulang/ <i>Water Supply; Sewerage, Waste Management, and Remediation Activities</i>	8,77	9,11	9,36	9,95	10,41
F Konstruksi/ <i>Construction</i>	314,58	318,96	337,49	359,99	387,75
G Perdagangan Besar dan Eceran; Reparasi Mobil dan Sepeda Motor/ <i>Wholesale and Retail Trade; Repair of Motor Vehicles and Motorcycles</i>	283,42	281,89	310,87	340,56	359,60
H Transportasi dan Pergudangan/ <i>Transportation and Storage</i>	146,30	155,11	166,46	184,95	208,43
I Penyediaan Akomodasi dan Makan Minum/ <i>Accommodation and Food Service Activities</i>	44,56	46,27	48,15	52,67	58,42
J Informasi dan Komunikasi/ <i>Information and Communication</i>	51,16	53,76	57,12	62,69	70,10

Lanjutan Tabel/*Continued Table* 12.1

Lapangan Usaha/ <i>Industry</i>		2019	2020	2021	2022*	2023**
(1)		(2)	(3)	(4)	(5)	(6)
K	Jasa Keuangan dan Asuransi/ <i>Financial and Insurance Activities</i>	36,01	37,75	41,86	43,49	42,46
L	Real Estat/ <i>Real Estate Activities</i>	178,83	181,30	184,86	194,03	208,93
M,N	Jasa Perusahaan/ <i>Business Activities</i>	5,89	5,85	6,07	7,04	7,82
O	Administrasi Pemerintahan, Pertahanan, dan Jaminan Sosial Wajib/ <i>Public Administration and Defence; Compulsory Social Security</i>	394,20	398,16	414,80	416,54	443,48
P	Jasa Pendidikan/ <i>Education</i>	83,41	86,11	89,38	95,27	102,58
Q	Jasa Kesehatan dan Kegiatan Sosial/ <i>Human Health and Social Work Activities</i>	26,96	29,29	32,81	35,05	39,65
R,S,T,U	Jasa Lainnya/ <i>Other Services Activities</i>	23,16	23,34	24,91	27,57	31,36
Produk Domestik Regional Bruto/<i>Gross Regional Domestic Product</i>		3.346,03	3.400,86	3.627,78	3.888,92	4.159,09

Catatan/*Note*: Data 2022: Angka sementara/ Preliminary figures

Data 2023: Angka sangat sementara/ Very Preliminary figures

Sumber/*Source*: Badan Pusat Statistik, berbagai sensus, survei dan sumber lain/*BPS-Statistics Indonesia, various census, survey, and other sources*

Tabel
Table 12.2

Produk Domestik Regional Bruto Atas Dasar Harga Konstan 2010 Menurut Lapangan Usaha di Kabupaten Lebong (miliar rupiah), 2019–2023
Gross Regional Domestic Product at 2010 Constant Market Prices by Industry in Lebong Regency (billion rupiahs), 2019–2023

Lapangan Usaha/Industry		2019	2020	2021	2022*	2023**
(1)		(2)	(3)	(4)	(5)	(6)
A	Pertanian, Kehutanan, dan Perikanan/ <i>Agriculture, Forestry, and Fishing</i>	848,00	852,53	874,10	909,69	914,50
B	Pertambangan dan Penggalian/ <i>Mining and Quarrying</i>	112,30	110,94	116,60	113,85	119,06
C	Industri Pengolahan/ <i>Manufacturing</i>	124,51	119,71	122,56	126,29	129,31
D	Pengadaan Listrik dan Gas/ <i>Electricity and Gas</i>	2,21	2,41	2,61	2,82	2,88
E	Pengadaan Air; Pengelolaan Sampah, Limbah, dan Daur Ulang/ <i>Water Supply; Sewerage, Waste Management, and Remediation Activities</i>	6,03	6,10	6,18	6,52	6,75
F	Konstruksi/ <i>Construction</i>	181,60	181,43	184,18	184,67	192,65
G	Perdagangan Besar dan Eceran; Reparasi Mobil dan Sepeda Motor/ <i>Wholesale and Retail Trade; Repair of Motor Vehicles and Motorcycles</i>	193,78	190,43	204,05	213,77	217,40
H	Transportasi dan Pergudangan/ <i>Transportation and Storage</i>	97,54	99,08	101,60	105,92	110,72
I	Penyediaan Akomodasi dan Makan Minum/ <i>Accommodation and Food Service Activities</i>	28,10	28,47	29,04	31,25	34,19
J	Informasi dan Komunikasi/ <i>Information and Communication</i>	37,81	39,21	41,10	44,16	48,22

Lanjutan Tabel/*Continued Table 12.2*

Lapangan Usaha/Industry		2019	2020	2021	2022*	2023**
(1)		(2)	(3)	(4)	(5)	(6)
K	Jasa Keuangan dan Asuransi/ <i>Financial and Insurance Activities</i>	23,76	25,03	26,74	25,71	24,51
L	Real Estat/ <i>Real Estate Activities</i>	132,07	132,92	133,54	138,59	145,65
M,N	Jasa Perusahaan/ <i>Business Activities</i>	3,88	3,81	3,77	4,15	4,46
O	Administrasi Pemerintahan, Pertahanan, dan Jaminan Sosial Wajib/ <i>Public Administration and Defence; Compulsory Social Security</i>	245,66	245,48	254,08	254,56	270,14
P	Jasa Pendidikan/ <i>Education</i>	56,84	57,91	59,15	60,90	63,52
Q	Jasa Kesehatan dan Kegiatan Sosial/ <i>Human Health and Social Work Activities</i>	15,81	16,77	18,29	19,03	20,60
R,S,T,U	Jasa Lainnya/ <i>Other Services Activities</i>	14,62	14,51	14,67	15,68	17,17
Produk Domestik Regional Bruto/<i>Gross Regional Domestic Product</i>		2.124,50	2.126,72	2.192,26	2.257,54	2.321,72

Catatan/*Note*: Data 2022: Angka sementara/ Preliminary figures

Data 2023: Angka sangat sementara/ Very Preliminary figures

Sumber/*Source*: Badan Pusat Statistik, berbagai sensus, survei dan sumber lain/*BPS-Statistics Indonesia, various census, survey, and other sources*

Tabel
Table 12.3

Distribusi Persentase Produk Domestik Regional Bruto Atas Dasar Harga Berlaku Menurut Lapangan Usaha di Kabupaten Lebong, 2019–2023
Percentage Distribution of Gross Regional Domestic Product at Current Market Prices by Industry in Lebong Regency, 2019–2023

Lapangan Usaha/ <i>Industry</i>	2019	2020	2021	2022*	2023**
(1)	(2)	(3)	(4)	(5)	(6)
A Pertanian, Kehutanan, dan Perikanan/ <i>Agriculture, Forestry, and Fishing</i>	41,43	41,42	41,56	42,59	42,36
B Pertambangan dan Penggalian/ <i>Mining and Quarrying</i>	5,14	5,07	5,31	4,77	4,79
C Industri Pengolahan/ <i>Manufacturing</i>	5,58	5,55	5,48	5,47	5,34
D Pengadaan Listrik dan Gas/ <i>Electricity and Gas</i>	0,11	0,12	0,12	0,13	0,12
E Pengadaan Air; Pengelolaan Sampah, Limbah, dan Daur Ulang/ <i>Water Supply; Sewerage, Waste Management, and Remediation Activities</i>	0,26	0,27	0,26	0,26	0,25
F Konstruksi/ <i>Construction</i>	9,40	9,38	9,30	9,26	9,32
G Perdagangan Besar dan Eceran; Reparasi Mobil dan Sepeda Motor/ <i>Wholesale and Retail Trade; Repair of Motor Vehicles and Motorcycles</i>	8,47	8,29	8,57	8,76	8,65
H Transportasi dan Pergudangan/ <i>Transportation and Storage</i>	4,37	4,56	4,59	4,76	5,01
I Penyediaan Akomodasi dan Makan Minum/ <i>Accommodation and Food Service Activities</i>	1,33	1,36	1,33	1,35	1,40
J Informasi dan Komunikasi/ <i>Information and Communication</i>	1,53	1,58	1,57	1,61	1,69
K Jasa Keuangan dan Asuransi/ <i>Financial and Insurance Activities</i>	1,08	1,11	1,15	1,12	1,02

Lanjutan Tabel/*Continued Table* 12.3

Lapangan Usaha/ <i>Industry</i>		2019	2020	2021	2022*	2023**
(1)		(2)	(3)	(4)	(5)	(6)
L	Real Estat/ <i>Real Estate Activities</i>	5,34	5,33	5,10	4,99	5,02
M,N	Jasa Perusahaan/ <i>Business Activities</i>	0,18	0,17	0,17	0,18	0,19
O	Administrasi Pemerintahan, Pertahanan, dan Jaminan Sosial Wajib/ <i>Public Administration and Defence; Compulsory Social Security</i>	11,78	11,71	11,43	10,71	10,66
P	Jasa Pendidikan/ <i>Education</i>	2,49	2,53	2,46	2,45	2,47
Q	Jasa Kesehatan dan Kegiatan Sosial/ <i>Human Health and Social Work Activities</i>	0,81	0,86	0,90	0,90	0,95
R,S,T,U	Jasa Lainnya/ <i>Other Services Activities</i>	0,69	0,69	0,69	0,71	0,75
Produk Domestik Regional Bruto/<i>Gross Regional Domestic Product</i>		100,00	100,00	100,00	100,00	100,00

Catatan/*Note*: Data 2022: Angka sementara/ *Preliminary figures*
 Data 2023: Angka sangat sementara/ *Very Preliminary figures*

Sumber/*Source*: Badan Pusat Statistik, berbagai sensus, survei dan sumber lain/*BPS-Statistics Indonesia, various census, survey, and other sources*

Tabel
Table 12.4

Laju Pertumbuhan Produk Domestik Regional Bruto Atas Dasar Harga Konstan 2010 Menurut Lapangan Usaha di Kabupaten Lebong (persen), 2019–2023
Growth Rate of Gross Regional Domestic Product at 2010 Constant Market Prices by Industry in Lebong Regency (percent), 2019–2023

Lapangan Usaha/ <i>Industry</i>	2019	2020	2021	2022*	2023**
(1)	(2)	(3)	(4)	(5)	(6)
A Pertanian, Kehutanan, dan Perikanan/ <i>Agriculture, Forestry, and Fishing</i>	3,34	0,53	2,53	4,07	0,53
B Pertambangan dan Penggalian/ <i>Mining and Quarrying</i>	0,27	-1,21	5,09	-2,36	4,58
C Industri Pengolahan/ <i>Manufacturing</i>	2,76	-3,85	2,38	3,04	2,39
D Pengadaan Listrik dan Gas/ <i>Electricity and Gas</i>	6,07	9,14	8,60	8,06	2,13
E Pengadaan Air; Pengelolaan Sampah, Limbah, dan Daur Ulang/ <i>Water Supply; Sewerage, Waste Management, and Remediation Activities</i>	3,75	1,26	1,32	5,40	3,53
F Konstruksi/ <i>Construction</i>	8,15	-0,10	1,52	0,26	4,32
G Perdagangan Besar dan Eceran; Reparasi Mobil dan Sepeda Motor/ <i>Wholesale and Retail Trade; Repair of Motor Vehicles and Motorcycles</i>	8,21	-1,73	7,15	4,77	1,70
H Transportasi dan Pergudangan/ <i>Transportation and Storage</i>	8,32	1,57	2,55	4,25	4,53
I Penyediaan Akomodasi dan Makan Minum/ <i>Accommodation and Food Service Activities</i>	9,52	1,32	1,99	7,61	9,41
J Informasi dan Komunikasi/ <i>Information and Communication</i>	6,37	3,71	4,82	7,43	9,20
K Jasa Keuangan dan Asuransi/ <i>Financial and Insurance Activities</i>	3,36	5,36	6,82	-3,86	-4,66

Lanjutan Tabel/*Continued Table* 12.4

Lapangan Usaha/ <i>Industry</i>		2019	2020	2021	2022*	2023**
(1)		(2)	(3)	(4)	(5)	(6)
L	Real Estat/ <i>Real Estate Activities</i>	4,84	0,65	0,46	3,78	5,10
M,N	Jasa Perusahaan/ <i>Business Activities</i>	4,74	-1,73	-0,99	10,05	7,36
O	Administrasi Pemerintahan, Pertahanan, dan Jaminan Sosial Wajib/ <i>Public Administration and Defence; Compulsory Social Security</i>	7,03	-0,08	3,50	0,19	6,12
P	Jasa Pendidikan/ <i>Education</i>	6,13	1,88	2,15	2,95	4,30
Q	Jasa Kesehatan dan Kegiatan Sosial/ <i>Human Health and Social Work Activities</i>	6,38	6,05	9,08	4,03	8,28
R,S,T,U	Jasa Lainnya/ <i>Other Services Activities</i>	8,74	-0,75	1,11	6,88	9,54
Produk Domestik Regional Bruto/<i>Gross Regional Domestic Product</i>		4,97	0,10	3,08	2,98	2,84

Catatan/*Note*: Data 2022: Angka sementara/ *Preliminary figures*

Data 2023: Angka sangat sementara/ *Very Preliminary figures*

Sumber/*Source*: Badan Pusat Statistik, berbagai sensus, survei dan sumber lain/*BPS-Statistics Indonesia, various census, survey, and other sources*

Tabel
Table 12.5

Produk Domestik Regional Bruto Atas Dasar Harga Berlaku Menurut Jenis Pengeluaran di Kabupaten Lebong (miliar rupiah), 2019–2023
Gross Regional Domestic Product at Current Market Prices by Type of Expenditure in Lebong Regency (billion rupiahs), 2019–2023

Jenis Pengeluaran Type of Expenditure	2019	2020	2021	2022*	2023**
(1)	(2)	(3)	(4)	(5)	(6)
Pengeluaran Konsumsi Rumah Tangga <i>Household Consumption Expenditure</i>	2.217,42	2.252,63	2.328,71	2.543,05	2.759,74
Pengeluaran Konsumsi LNPRT <i>NPISH Consumption Expenditure</i>	117,19	111,24	110,21	124,20	141,93
Pengeluaran Konsumsi Pemerintah <i>Government Consumption Expenditure</i>	716,38	731,04	753,92	770,83	828,33
Pembentukan Modal Tetap Bruto <i>Gross Fixed Capital Formation</i>	2.061,81	2.080,99	2.174,83	2.376,34	2.498,41
Perubahan Inventori <i>Changes in Inventories</i>	19,83	12,85	0,79	1,59	(22,34)
Net Ekspor Barang dan Jasa <i>Net Exports of Goods and Services</i>	(1.786,59)	(1.787,89)	(1.740,68)	(1.927,09)	(2.046,98)
Produk Domestik Regional Bruto Gross Regional Domestic Product	3.346,03	3.400,86	3.627,78	3.888,92	4.159,09

Catatan/Note: Data 2022: Angka sementara/ Preliminary figures

Data 2023: Angka sangat sementara/ Very Preliminary figures

Sumber/Source: Badan Pusat Statistik, berbagai sensus, survei dan sumber lain/BPS-Statistics Indonesia, various census, survey, and other sources

Tabel
Table 12.6

Produk Domestik Regional Bruto Atas Dasar Harga Konstan 2010 Menurut Jenis Pengeluaran di Kabupaten Lebong (miliar rupiah), 2019–2023
Gross Regional Domestic Product at 2010 Constant Market Prices by Type of Expenditure in Lebong Regency (billion rupiahs), 2019–2023

Jenis Pengeluaran Type of Expenditure	2019	2020	2021	2022*	2023**
(1)	(2)	(3)	(4)	(5)	(6)
Pengeluaran Konsumsi Rumah Tangga <i>Household Consumption Expenditure</i>	1.438,36	1.441,75	1.471,31	1.534,72	1.600,24
Pengeluaran Konsumsi LNPRT <i>NPISH Consumption Expenditure</i>	84,54	79,43	76,81	83,09	91,19
Pengeluaran Konsumsi Pemerintah <i>Government Consumption Expenditure</i>	446,13	448,51	459,99	460,08	483,62
Pembentukan Modal Tetap Bruto <i>Gross Fixed Capital Formation</i>	1.380,21	1.354,16	1.384,50	1.441,73	1.479,20
Perubahan Inventori <i>Changes in Inventories</i>	4,03	5,20	0,22	0,43	(12,70)
Net Ekspor Barang dan Jasa <i>Net Exports of Goods and Services</i>	(1.228,76)	(1.202,33)	(1.200,57)	(1.262,51)	(1.319,84)
Produk Domestik Regional Bruto Gross Regional Domestic Product	2.124,49	2.126,72	2.192,26	2.257,54	2.321,72

Catatan/Note: Data 2022: Angka sementara/ Preliminary figures

Data 2023: Angka sangat sementara/ Very Preliminary figures

Sumber/Source: Badan Pusat Statistik, berbagai sensus, survei dan sumber lain/BPS-Statistics Indonesia, various census, survey, and other sources

PERBANDINGAN ANTAR KABUPATEN/KOTA

Regency/Municipal Comparison


BAB
Chapter
13

Indeks Pembangunan Manusia
Provinsi Bengkulu, 2023

74,30

72,95

Lebong



PENJELASAN TEKNIS**TECHNICAL NOTES**

1. Sumber utama data kependudukan adalah sensus penduduk yang dilaksanakan setiap sepuluh tahun sekali, Sensus penduduk telah dilaksanakan sebanyak enam kali sejak Indonesia merdeka, yaitu tahun 1961, 1971, 1980, 1990, 2000, 2010, dan 2020. Di dalam sensus penduduk, pencacahan dilakukan terhadap seluruh penduduk yang berdomisili di wilayah teritorial Indonesia termasuk warga negara asing kecuali anggota korps diplomatik negara sahabat beserta keluarganya. Metode pengumpulan data dalam sensus dilakukan dengan wawancara antara petugas sensus dengan responden dan juga melalui e-census. Pencatatan penduduk menggunakan konsep usual residence, yaitu konsep di mana penduduk biasa bertempat tinggal. Bagi penduduk yang bertempat tinggal tetap dicacah di mana mereka biasa tinggal, sedangkan untuk penduduk yang tidak bertempat tinggal tetap dicacah di tempat di mana mereka ditemukan. Petugas sensus pada malam 'Hari Sensus'. Termasuk penduduk yang tidak bertempat tinggal tetap adalah tuna wisma, awak kapal berbendera Indonesia, penghuni perahu/rumah apung, masyarakat

1. *The main source of demographic data is population census, which is conducted every ten years, Population Census has been conducted since Indonesia's independence: 1961, 1971, 1980, 1990, 2000, 2010, and 2020. The population census enumerates all residents who domicile in the entire territory of Indonesia including foreign citizens except the diplomatic corps members and their families. The method of data collection in a population census involves interviewing respondents and conducting e-census. Enumeration of the population uses the concept of usual residence, which is the concept of places where people usually live. De jure was applied to the permanent residents, while de facto was applied to nonpermanent residents. The permanent residents were enumerated in place where they normally live, the non-permanent residents were enumerated where they were found by the enumerators, on the night of 'Census Date'. The non permanent residents include homeless people, ship crew, boat people, remote area community, and internally displaced persons. Those who had permanent residence and had been travelling away from their home for six months or more were not enumerated in their permanent place, but in the place where they were during the*

terpencil/terasing dan pengungsi, Bagi mereka yang mempunyai tempat tinggal tetap dan sedang bepergian ke luar wilayah lebih dari enam bulan, tidak dicacah di tempat tinggalnya, tetapi dicacah di tempat tujuannya, Untuk tahun yang tidak dilaksanakan sensus penduduk, data kependudukan diperoleh dari hasil proyeksi penduduk, Proyeksi penduduk merupakan suatu perhitungan ilmiah yang didasarkan pada asumsi dari komponen komponen perubahan penduduk, yaitu kelahiran, kematian, dan migrasi, Jumlah penduduk 2018-2019 berdasarkan proyeksi penduduk Indonesia 2010-2035 menggunakan data dasar hasil SP2010, Jumlah penduduk 2020 berdasarkan data Sensus penduduk 2020 dan jumlah penduduk 2021-2022 berdasarkan proyeksi penduduk Indonesia 2021-2023 menggunakan data dasar hasil SP2020.

2. Penduduk Miskin adalah penduduk yang memiliki rata-rata pengeluaran per kapita per bulan di bawah Garis Kemiskinan.
3. Laju pertumbuhan Produk Domestik Regional Bruto diperoleh dari perhitungan PDB atas dasar harga konstan, Diperoleh dengan cara mengurangi nilai PDRB pada tahun ke-n terhadap nilai pada

census, For the periods where the population census is not conducted, population projection is done to estimate population during those years, The population for 2018-2019 is based on the projected population of Indonesia 2010-2035 using basic data from SP2010, 2020 population based on 2020 population census data and 2021-2022 population based on Indonesia's population projection 2021-2023 using basic data from SP2020

2. *A person whose expenditure per capita per month is below the poverty line is considered to be poor.*
3. *Growth rate of Gross Domestic Regional Product is derived from GDP at constant market prices, It is obtained by subtracting the value of GDRP year and with the value of GDRP year n-1, divided by the value of GDRP year n-1 then multiplied by 100 percent, The growth rate of GDRP explains the income growth during the given period.*

tahun ke $n-1$ (tahun sebelumnya), dibagi dengan nilai pada tahun ke $n-1$, dikalikan dengan 100 persen, Laju pertumbuhan menunjukkan perkembangan agregat pendapatan dari satu waktu tertentu terhadap waktu sebelumnya.

<https://lebongkab.bps.go.id>

ULASAN

Perbandingan antar kabupaten ini, menyajikan gambaran informasi kabupaten/kota di Provinsi Bengkulu yang antara lain mencakup data jumlah penduduk, laju pertumbuhan PDRB atas dasar harga konstan 2010 dan jumlah penduduk miskin.

Jumlah penduduk Provinsi Bengkulu pada tahun 2023 tercatat 2,08 juta jiwa. Jika dibandingkan kabupaten/kota lain di Provinsi Bengkulu, jumlah penduduk Kabupaten Lebong berada pada urutan terakhir dari sepuluh kabupaten/kota yang ada. Urutan pertama ditempati oleh Kota Bengkulu dengan jumlah penduduk sebanyak 391,12 ribu jiwa, Urutan selanjutnya diduduki oleh Bengkulu Utara (310,13 ribu jiwa), Rejang Lebong (285,71 ribu jiwa) dan Seluma (217,06 ribu jiwa), dan Kabupaten yang paling sedikit penduduknya ada di Lebong, yaitu sebesar 110,35 ribu jiwa.

Pertumbuhan ekonomi yang merupakan turunan dari PDRB atas dasar harga konstan (ADHK) 2010 di Kabupaten Lebong pada tahun 2023 (2,84 persen) mengalami penurunan dibandingkan tahun 2022 (2,98 persen).

DESCRIPTION

Comparison between regency provides a snapshot of information on regencies/city in Bengkulu Province, that includes the population data, growth rate of GRDP at 2010 constant market price and the number of poor.

Population of Bengkulu Province in 2023 is recorded as many as 2.08 million, If compared to other regencies/city in Bengkulu Province, Lebong's population rank the least of ten regencies/municipality, The first rank is Bengkulu Municipality with a population of 384.84 thousand residents, The next ranks are Bengkulu Utara (391,12) thousand residents), Rejang Lebong (285,71) thousand residents), and Seluma (217,06) thousand residents), The least populated regency is in Lebong, with 110,35 thousand residents.

Economic growth which is a derivative of the GRDP at constant prices 2010 in Lebong Regency in 2023 (2,84 percent) is decrease from 2022 (2,98 percent).

Tabel
Table 13.1**Jumlah Penduduk Menurut Kabupaten/Kota di Provinsi Bengkulu(ribu), 2020–2024**
Population by Regency/Municipality in Bengkulu Province (thousand), 2020–2024

Kabupaten/Kota Regency/Municipality	2020	2021	2022	2023	2024
(1)	(2)	(3)	(4)	(5)	(6)
Bengkulu Selatan	165,73	167,69	169,59	171,46	173,32
Rejang Lebong	276,01	279,28	282,52	285,71	288,83
Bengkulu Utara	295,83	299,48	303,11	306,66	310,13
Kaur	126,13	127,82	129,45	131,06	132,66
Seluma	207,31	209,96	212,54	215,06	217,51
Mukomuko	189,83	192,86	195,85	198,79	201,70
Lebong	105,95	107,45	108,90	110,35	111,75
Kepahiang	149,30	151,13	152,91	154,65	156,35
Bengkulu Tengah	116,34	117,99	119,57	121,14	122,67
Kota Bengkulu	372,63	378,74	384,92	391,12	397,32
Bengkulu	2.005,05	2.032,38	2.059,37	2.086,01	2.112,24

Sumber/Source: Proyeksi Penduduk Indonesia 2021–2023/Indonesia Population Projection 2021–2023

Tabel
Table 13.2

Laju Pertumbuhan Produk Domestik Regional Bruto Atas Dasar Harga Konstan 2010 Menurut Kabupaten/Kota di Provinsi Bengkulu(persen), 2019–2023
Rate of Growth of Gross Regional Domestic Products at Constant 2010 Prices by Regency/Municipality in Bengkulu Province (percent), 2019–2023

Kabupaten/Kota Regency/Municipality	2019	2020	2021	2022*	2023**
(1)	(2)	(3)	(4)	(5)	(6)
Bengkulu Selatan	4,97	0,26	3,25	3,45	3,18
Rejang Lebong	4,96	0,07	3,14	4,30	4,05
Bengkulu Utara	4,92	0,23	4,01	3,14	4,18
Kaur	4,98	0,12	3,08	3,78	3,40
Seluma	4,93	-0,01	2,18	2,92	2,61
Mukomuko	5,03	0,06	3,35	4,33	3,69
Lebong	4,97	0,10	3,08	2,98	2,84
Kepahiang	4,89	0,06	3,16	4,19	4,01
Bengkulu Tengah	4,97	-0,06	2,29	3,03	3,82
Kota Bengkulu	5,41	-0,25	3,47	5,69	5,53
Bengkulu	4,94	-0,02	3,27	4,31	4,26

Sumber/Source: BPS dan sumber lain/BPS-Statistics Indonesia and other sources

Tabel
Table 13.3**Jumlah Penduduk Miskin Menurut Kabupaten/Kota di
Provinsi Bengkulu (ribu), 2019–2023**
**Number of Poor Population by Regency/Municipality in
Bengkulu Province (thousand), 2019–2023**

Kabupaten/Kota Regency/Municipality	2019	2020	2021	2022	2023
(1)	(2)	(3)	(4)	(5)	(6)
Bengkulu Selatan	29,30	28,41	31,65	31,83	31,89
Rejang Lebong	41,57	41,47	43,30	43,18	41,18
Bengkulu Utara	35,94	36,67	35,55	35,51	35,26
Kaur	22,84	22,57	22,99	22,57	22,45
Seluma	36,92	36,23	37,05	36,71	36,32
Mukomuko	22,56	23,10	22,50	21,81	20,70
Lebong	13,67	13,97	13,97	14,14	13,23
Kepahiang	20,18	20,27	20,94	20,73	20,32
Bengkulu Tengah	0,06	10,79	11,12	11,33	11,01
Kota Bengkulu	69,26	69,12	66,94	59,43	56,10
Bengkulu	302,30	302,58	306,00	297,23	288,46

Sumber/Source: Badan Pusat Statistik, Survei Sosial Ekonomi Nasional/BPS-Statistics Indonesia, National Socioeconomic Survey

Tabel
Table 13.4**Indeks Pembangunan Manusia Menurut Kabupaten/Kota
di Provinsi Bengkulu, 2020–2023**
*Human Development Index by Regency/Municipality in
Bengkulu Province, 2020–2023*

Kabupaten/Kota Regency/Municipality	2020	2021	2022	2023
(1)	(3)	(4)	(5)	(6)
Bengkulu Selatan	72,81	72,93	73,58	74,06
Rejang Lebong	72,51	72,85	73,54	74,43
Bengkulu Utara	70,81	71,28	71,76	72,27
Kaur	69,52	69,71	70,30	70,92
Seluma	68,87	69,00	69,74	70,27
Mukomuko	71,47	71,67	72,15	73,00
Lebong	71,20	71,67	72,35	72,95
Kepahiang	69,91	70,38	70,85	71,38
Bengkulu Tengah	69,42	69,78	70,29	70,81
Kota Bengkulu	82,31	82,49	82,93	83,38
Bengkulu	72,93	73,16	73,68	74,30

Catatan/Note: Indeks Pembangunan Manusia (IPM) 2020-2023 dihitung menggunakan Umur Harapan Hidup saat Lahir (UHH) hasil Long Form SP2020 (LF SP2020). IPM 2023 yang menggunakan UHH hasil SP2010 masih tersedia dan dapat diakses pada website BPS (www.bps.go.id)

The 2020–2023 Human Development Index (HDI) was calculated using the Life Expectancy at Birth based on the Long Form 2020 Population Census. The 2023 HDI data using life expectancy based on the 2010 Population Census are still available at the BPS website (www.bps.go.id)

Sumber/Source: Badan Pusat Statistik, Seri Berita Resmi Statistik Indeks Pembangunan Manusia/BPS-Statistics Indonesia, Series of Press Releases of Human Development Index

DAFTAR PUSTAKA
REFERENCES

- Kuntaro, M.Ninik. 2007. *Cermat dalam Berbahasa dan Teliti dalam Berpikir*. Jakarta: Mitra Wacana Media.
- Abdullah T. & A. Rauf. 2011. *Karakteristik Populasi dan Serangan Penggerek Jagung Asia, Ostrinia furnacalis (Lepidoptera: Pyralidae), dan Hubungannya dengan Kehilangan Hasil*. Jurnal Fitomedika 7(3): 175–181.

<https://lebongkab.bps.go.id>

ST 2023
SENSUS PERTANIAN

BerAKHLAK
Berorientasi Pelayanan • Kuntabel • Kompeten
Harmonis • Loyal • Adaptif • Inovatif

**# bangga
melayani
bangsa**

DATA

MENCERDASKAN BANGSA

Enlighten The Nation



**BADAN PUSAT STATISTIK
KABUPATEN LEBONG**

BPS-Statistics of Lebong Regency

Komplek Perkantoran Jalur Dua Lebong

Telepon : (0738) 2200032

website : lebongkab.bps.go.id; email: bps1707@bps.go.id