

# Kecamatan PALANG DALAM ANGKA 2016



**BADAN PUSAT STATISTIK  
KABUPATEN TUBAN**

# Kecamatan PALANG DALAM ANGKA 2016



## **Katalog Dalam Terbitan**

### **Kecamatan Palang Dalam Angka 2016**

Nomor Publikasi : 35230.1609

Katalog BPS : 1102001.3523110

Ukuran Buku : 21 cm x 15 cm

Jumlah Halaman : ix + 88 Halaman

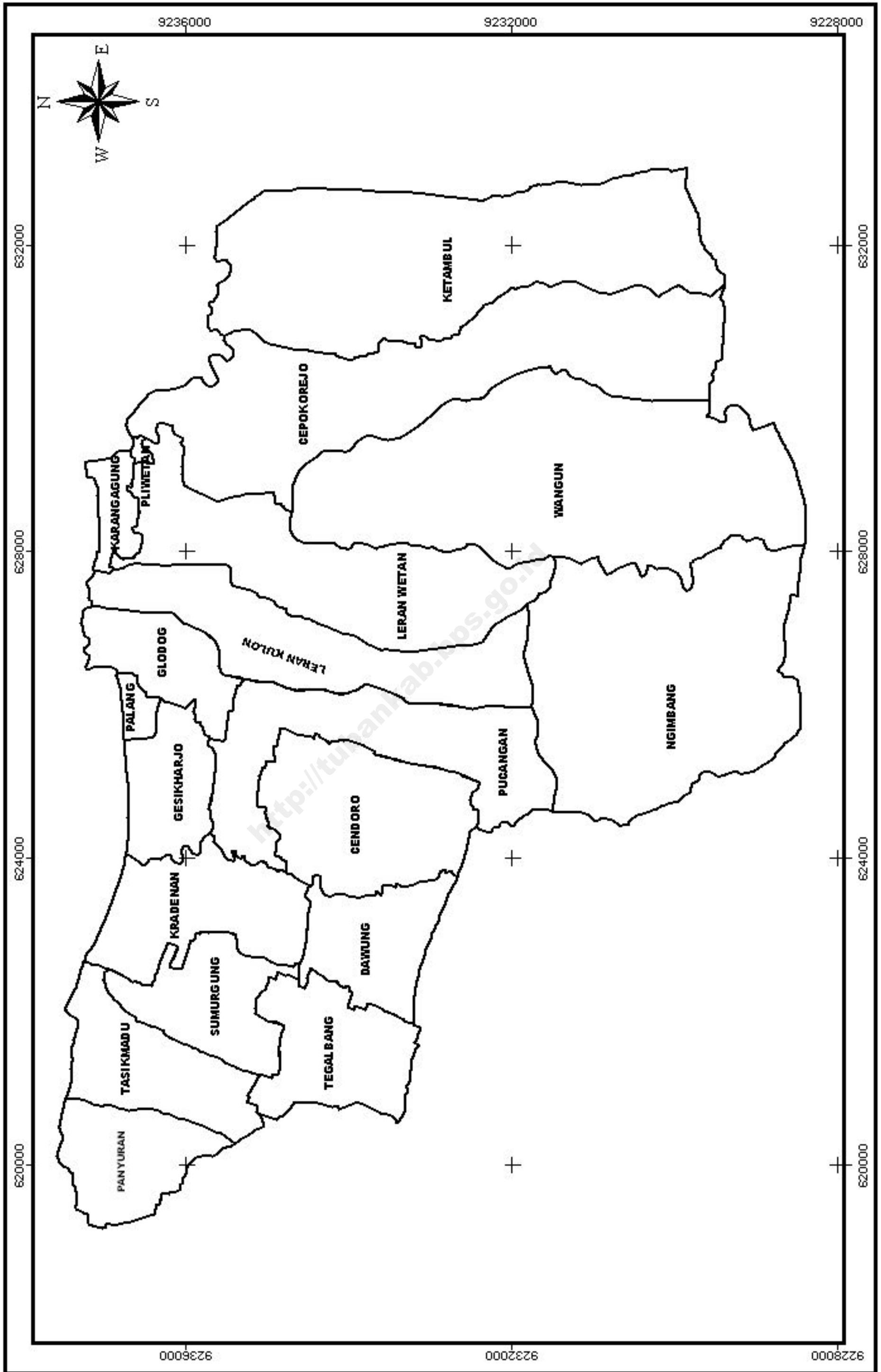
Penyunting : Koordinator Statistik Kecamatan Palang

Perancang Sampul : Koordinator Statistik Kecamatan Palang

Diterbitkan Oleh : BPS Kabupaten Tuban

*Dilarang mengumumkan, mendistribusikan, mengkomunikasikan, dan/atau mengadakan sebagian atau seluruh isi buku ini untuk tujuan komersial tanpa izin tertulis dari Badan Pusat Statistik*

# KECAMATANAN PALANG, KABUPATEN TUBAN



## KATA PENGANTAR

*Assalamu'alaikum Wr. Wb.*

Dengan rahmat Tuhan Yang Maha Esa buku **Kecamatan Palang Dalam Angka Tahun 2016** dapat diterbitkan.

Adapun data yang tercantum, kami sajikan dalam bentuk tabel-tabel yang bersumber dari Dinas Instansi dan Pemerintahan Desa/ Kelurahan serta pihak lain dalam Wilayah Kecamatan Palang.

Penyusunan buku masih terdapat banyak kekurangannya oleh sebab itu kami mohon kritik, saran dan masukan informasi data guna penyempurnaan penerbitan berikutnya.

Kepada Bapak Camat kami sampaikan banyak terima kasih atas bimbingan dan petunjuk yang diberikan kepada kami dan juga kepada Dinas/ Instansi dan Kepala Desa/ Kelurahan serta pihak lain di Wilayah Kecamatan Palang kami ucapkan terima kasih yang sebesar-besarnya.

Akhir kata semoga buku ini dapat berguna dan bermanfaat bagi para pemakainya.

*Wassalamu'alaikum Wr. Wb.*

Palang, Agustus 2016  
**Koordinator Statistik  
Kecamatan Palang**

**ACHMAD YUNUS**  
NIP: 19740701 199401 1 001

## DAFTAR ISI

<b>Kecamatan Palang Dalam Angka Tahun 2016.....</b>	<b>i</b>
<b>Katalog Dalam Terbitan .....</b>	<b>ii</b>
<b>Peta Wilayah Kecamatan Palang.....</b>	<b>iii</b>
<b>Kata Pengantar.....</b>	<b>iv</b>
<b>Daftar Isi.....</b>	<b>v</b>
<b>Daftar Tabel.....</b>	<b>vi</b>
<b>Bab I      Letak Geografis.....</b>	<b>1</b>
<b>Bab II     Pemerintahan.....</b>	<b>9</b>
<b>Bab III    Penduduk dan Tenaga Kerja.....</b>	<b>19</b>
Penduduk.....	21
Tenaga Kerja.....	33
<b>Bab IV    Sosial .....</b>	<b>36</b>
Pendidikan.....	39
Kesehatan dan Keluarga Berencana.....	45
Agama.....	54
Sosial Lainnya .....	59
<b>Bab V     Pertanian dan Peternakan.....</b>	<b>63</b>
Tanaman Bahan Pangan dan Hortikultura.....	66
Peternakan .....	73
<b>Bab VI    Industri .....</b>	<b>76</b>
Industri dan Kerajinan Rakyat.....	78
<b>Bab VII   Perhubungan .....</b>	<b>80</b>
Perhubungan Darat .....	82
<b>Bab VIII    Keuangan .....</b>	<b>85</b>

## DAFTAR TABEL

<b>I</b>	<b>LETAK GEOGRAFIS</b>	
I.1	Letak Geografis Kecamatan Palang.....	4
I.2	Jumlah Hari Hujan dan Curah Hujan di Kecamatan Palang Tahun 2015.....	5
I.3	Luas Wilayah Desa, Presentase Terhadap Luas Kecamatan Dan Jarak ke Ibukota Kecamatan Tahun 2015.....	6
I.4	Luas Wilayah Desa Menurut Penggunaan Tanah (Ha) Di Kecamatan Palang Tahun 2015.....	7
<b>II</b>	<b>PEMERINTAHAN</b>	
II.1	Nama Desa, Jumlah Dusun, RT dan RW Dalam Wilayah Kecamatan Palang Tahun 2015.....	11
II.2	Klasifikasi Desa Menurut Jenisnya di Wilayah Kecamatan Palang Tahun 2015 .....	12
II.3	Banyaknya Perangkat Desa Dalam Wilayah Kecamatan Palang Tahun 2015.....	13
II.4	Jumlah Kader Pembantu Desa Menurut Jenis Kegiatan Di Wilayah Kecamatan Palang Tahun 2015.....	16
II.5	Kepala Desa Menurut Jenis Kelamin, Umur dan Pendidikan Dalam Wilayah Kecamatan Palang Tahun 2015.....	17
II.6	Jumlah Anggota Hansip Menurut Pelatihan di Kecamatan Palang Tahun 2015.....	18
<b>III</b>	<b>PENDUDUK DAN TENAGA KERJA</b>	
III.1	Jumlah KK dan Penduduk Menurut Jenis Kelamin di Kecamatan Palang Tahun 2015.....	21
III.2	Jumlah Penduduk Menurut Kewarganegaraan dan Jenis Kelamin di Kecamatan Palang Tahun 2015.....	22
III.3	Jumlah Penduduk Menurut Kewarganegaraan dan Jenis Kelamin di Kecamatan Palang Tahun 2015.....	23
III.4	Jumlah Penduduk, Luas Wilayah dan Kepadatan Penduduk Di Kecamatan Palang Tahun 2015.....	24
III.5	Sex Ratio Penduduk Tiap Desa Di Wilayah Kecamatan Palang Tahun 2015.....	25
III.6	Jumlah Mutasi Penduduk per Desa di wilayah Kecamatan Palang Tahun 2015.....	26
III.7	Jumlah Penduduk Menurut Kelompok Umur Hasil SP2010 di Kecamatan Palang .....	27

III.8	Jumlah Pegawai Negeri Sipil Menurut Jenis Kelamin Di Kecamatan Palang Tahun 2015.....	33
III.9	Jumlah Pegawai Negeri Sipil Menurut Pendidikan di Kecamatan Palang Tahun 2015 .....	34
III.10	Jumlah Pegawai Negeri Sipil Menurut Golongan di Kecamatan Palang Tahun 2015 .....	35
<b>IV SOSIAL</b>		
IV.1	Banyaknya Gedung Sekolah Menurut Jenisnya di Kecamatan Palang Tahun 2015 .....	39
IV.2	Banyaknya Sekolah Menurut Jenisnya di Kecamatan Palang Tahun 2015.....	40
IV.3	Jumlah Murid Menurut Jenis Sekolah di Wilayah Kecamatan Palang Tahun 2015.....	41
IV.4	Jumlah Guru dan Murid SD Negeri di Wilayah Kecamatan Palang Tahun 2015.....	42
IV.5	Jumlah Guru dan Murid MI di Wilayah Kecamatan Palang Tahun 2015.....	43
IV.6	Jumlah Murid dan Guru Menurut Jenis Sekolah di Kecamatan Palang Tahun 2015.....	44
IV.7	Jumlah Jumlah Sarana Kesehatan Menurut Jenisnya Di Kecamatan Palang Tahun 2015.....	45
IV.8	Jumlah Tenaga Kesehatan Menurut Jenisnya di Kecamatan Palang Tahun 2015 .....	46
IV.9	Jumlah Bayi Yang Diimunisasi Di Kecamatan Palang Tahun 2015.....	47
IV.10	Jumlah Dukun Bayi di Kecamatan Palang Tahun 2015.....	48
IV.11	Jumlah Penderita Penyakit Menurut Jenisnya di Kecamatan Palang Tahun 2015.....	49
IV.12	Jumlah Akseptor KB Menurut Metode Kontrasepsi Di Kecamatan Palang Tahun 2015.....	50
IV.13	Jumlah Pencapaian Akseptor KB Lestari di Kecamatan Palang Tahun 2015.....	52
IV.14	Jumlah Pokbang Dan Posyandu Di Kecamatan Palang Tahun 2015.....	53
IV.15	Jumlah Tempat Peribadatan Di Kecamatan Palang Tahun 2015.....	54
IV.16	Jumlah Pemeluk Agama di Wilayah Kecamatan Palang Tahun 2015.....	55
IV.17	Jumlah Nikah Menurut Tempat Pelaksanaannya di Wilayah Kecamatan Palang Tahun 2015.....	56



IV.18	Jumlah Nikah Talak Cerai dan Rujuk tiap Desa di Kecamatan Palang Tahun 2015.....	57
IV.19	Jumlah Nikah Talak Cerai dan Rujuk tiap Bulan di Kecamatan Palang Tahun 2015.....	58
IV.20	Jumlah Rumah Tangga Menurut Sumber Penerangan di Wilayah Kecamatan Palang Tahun 2015.....	59
IV.21	Jumlah Bengkel Menurut Jenisnya di wilayah Kecamatan Palang Tahun 2015.....	60
IV.22	Jumlah Penderita Cacat Menurut Jenisnya di wilayah Kecamatan Palang Tahun 2015.....	61
IV.23	Jumlah Alat Komunikasi Menurut Jenisnya di wilayah Kecamatan Palang Tahun 2015.....	62
<b>V</b>	<b>PERTANIAN</b>	
V.1	Luas Panen dan Produksi Padi di Kecamatan Palang Tahun 2015.....	66
V.2	Luas Panen dan Produksi Jagung di Wilayah Kecamatan Palang Tahun 2015.....	67
V.3	Luas Panen dan Produksi Kacang Tanah Di Wilayah Kecamatan Palang Tahun 2015.....	68
V.4	Luas Tanaman Mangga di wilayah Kecamatan Palang Tahun 2015.....	69
V.5	Luas Tanaman Pisang di wilayah Kecamatan Palang Tahun 2015.....	70
V.6	Luas Tanaman Belimbing di wilayah Kecamatan Palang Tahun 2015.....	71
V.7	Luas Tanaman Jambu Merah di wilayah Kecamatan Palang Tahun 2015.....	72
V.8	Populasi Ternak Besar Menurut Jenisnya Di Wilayah Kecamatan Palang Tahun 2015.....	73
V.9	Populasi Ternak Kecil Menurut Jenisnya Di Wilayah Kecamatan Palang Tahun 2015.....	74
V.10	Jumlah Produksi dan Nilai Produksi Ikan Laut di Kecamatan Palang Tahun 2015.....	75
<b>VI</b>	<b>INDUSTRI</b>	
VI.1	Jumlah Perusahaan Industri dan Tenaga Kerja Di Wilayah Kecamatan Palang Tahun 2015.....	78
VI.2	Jumlah Restoran/Depot/Warung & Pasar/Toko Di Wilayah Kecamatan Palang Tahun 2015.....	79

**VII PERHUBUNGAN**

VII.1	Data Kondisi Jalan Kabupaten di wilayah Kecamatan Palang Tahun 2015.....	82
VII.2	Data Kondisi Jalan Poros Desa di Wilayah Kecamatan Palang Tahun 2015.....	83
VII.3	Jumlah Kendaraan Bermotor Menurut jenisnya di wilayah Kecamatan Palang Tahun 2015.....	84

**VIII KEUANGAN**

VIII.1	Baku dan Realisasi PBB Tiap Desa Di Wilayah Kecamatan Palang Tahun 2015 .....	87
VIII.2	Jumlah Anggaran Keuangan Desa di Kecamatan Palang Tahun 2015 .....	88

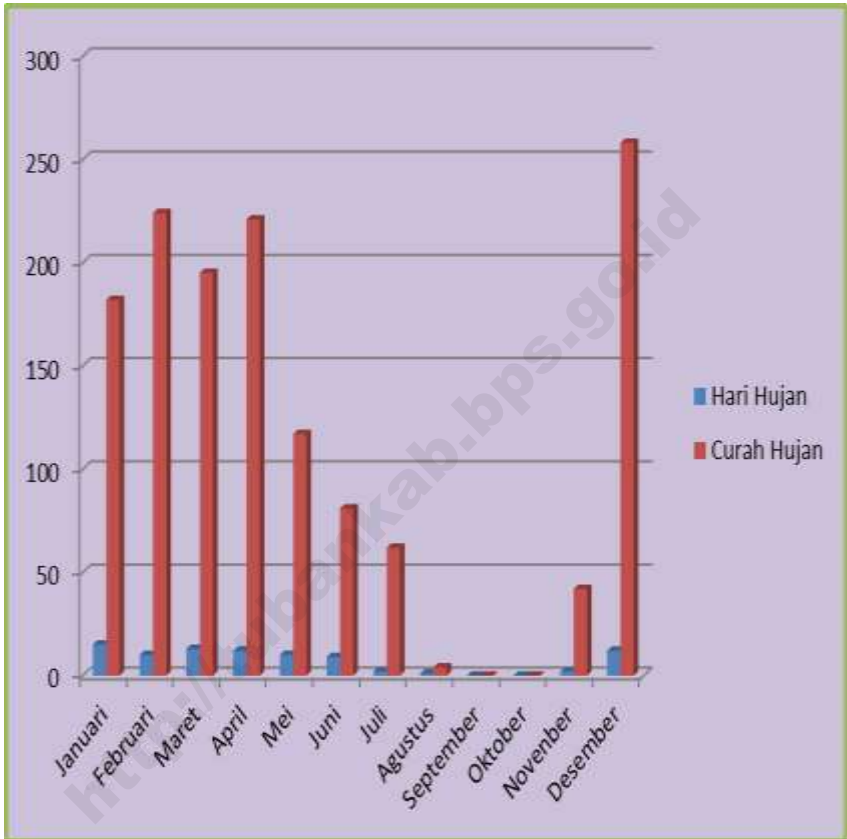
<http://tubankab.bps.go.id>

# **GEOGRAFIS**

<http://bankab.bps.go.id>

**Grafik 1**

**Jumlah Hari Hujan dan Curah Hujan**



**Grafik 2**

**Luas Wilayah Menurut Penggunaan Tanah (Ha.)**



**Tabel I.1**  
**Letak Geografis**  
**Kecamatan Palang**

<b>No.</b>	<b>Sisi Perbatasan</b>	<b>Wilayah Perbatasan</b>
1	2	3
1	Batas Utara	LAUT JAWA
2	Batas Timur	KAB LAMONGAN
3	Batas Selatan	KEC WIDANG KEC SEMANDING
4	Batas Barat	KEC TUBAN

---

**Sumber : Koordinator Statistik Kecamatan**

**Tabel I.2**

**Jumlah Hari Hujan dan Curah Hujan  
Di Kecamatan Palang Tahun 2015**

<b>No</b>	<b>Bulan</b>	<b>Hari Hujan</b>	<b>Curah Hujan (mm)</b>
<b>1</b>	<b>2</b>	<b>3</b>	<b>4</b>
1	Januari	15	182
2	Februari	10	224
3	Maret	13	195
4	April	12	221
5	Mei	10	117
6	Juni	9	81
7	Juli	2	62
8	Agustus	1	4
9	September	0	0
10	Oktober	0	0
11	November	2	42
12	Desember	12	258
<b>Jumlah</b>		<b>86</b>	<b>1384</b>

**Sumber : Kimpraswil Kec. Palang**

Tabel I. 3

**Luas Wilayah Desa , Presentase Terhadap Luas Kecamatan  
Dan Jarak Ke Ibukota Kecamatan  
Tahun 2015**

No	Desa	Luas Wilayah (Km <sup>2</sup> )	Persentase Terhadap Luas Kecamatan (%)	Jarak Ke Ibukota Kecamatan (Km)
1	2	3	4	5
1.	Ngimbang	12,00	16,52	10
2.	Wangun	7,76	10,70	5
3.	Ketambul	6,55	9,05	9
4.	Cepokorejo	5,31	7,35	4
5.	Pliwetan	0,05	0,09	3
6.	Karanggagung	0,56	0,79	2
7.	Leran wetan	5,24	7,23	3
8.	Leran kulon	4,42	6,09	2
9.	Glodog	1,74	2,40	1
10.	Palang	0,14	0,20	2
11.	Gesikharjo	2,13	2,95	3
12.	Pucangan	4,98	6,89	4
13.	Cendoro	5,30	7,30	5
14.	Dawung	2,86	3,95	8
15.	Tegalbang	2,76	3,81	9
16.	Sumurgung	3,86	5,32	6
17.	Kradenan	2,23	3,09	4
18.	Tasikmadu	2,99	4,12	5
19.	Panyuran	1,82	2,53	6
<b>Jumlah :</b>		<b>72,70</b>	<b>100,00</b>	

**Sumber : Koordinator Statistik Kecamatan**



**Tabel I. 4****Luas Wilayah Desa Menurut Penggunaan Tanah ( Ha )  
Di Kecamatan Palang Tahun 2015**

No	Desa	Sawah	Ladang	Pekarangan
1	2	3	4	5
1	Ngimbang	53	518,1	17
2	Wangun	66	474	50,1
3	Ketambul	271,2	48	19,6
4	Cepokorejo	151,6	175	39
5	Pliwetan	-	-	14
6	Karanggagung	-	-	4,6
7	Leran wetan	96,9	294,2	38,3
8	Leran kulon	128,7	194,1	75,3
9	Glodog	83	34,4	43
10	Palang	-	-	11,1
11	Gesikharjo	135	-	71,2
12	Pucangan	165	300,4	24
13	Cendoro	277,7	227,3	25
14	Dawung	76	165,3	44,2
15	Tegalbang	-	193	80
16	Sumurgung	124	175	65
17	Kradenan	103,4	37	66
18	Tasikmadu	23,3	200	54
19	Panyuran	-	124,4	48
<b>Jumlah</b>		<b>1754,8</b>	<b>3.160,2</b>	<b>789,4</b>

**Sumber : Koordinator Statistik Kecamatan**

Lanjutan Tabel I. 4

No	Desa	Hutan	Tambak	Lain2
1	2	3	4	5
1	Ngimbang	600	-	11,6
2	Wangun	98	-	5,9
3	Ketambul	230,1	65	20,7
4	Cepokorejo	2	161	2,1
5	Pliwetan	-	-	-
6	Karanggagung	-	39	2,6
7	Leran wetan	-	81	14,6
8	Leran kulon	-	20,1	23,2
9	Glodog	-	11,1	2,9
10	Palang	-	-	2,9
11	Gesikharjo	-	3,3	3,3
12	Pucangan	-	-	9
13	Cendoro	-	-	-
14	Dawung	-	-	0,5
15	Tegalbang	-	-	3,1
16	Sumurgung	-	8	14,3
17	Kradenan	-	5	11,6
18	Tasikmadu	-	8,3	13,6
19	Panyuran	-	-	9,9
<b>Jumlah :</b>		<b>930,1</b>	<b>401,8</b>	<b>151,8</b>

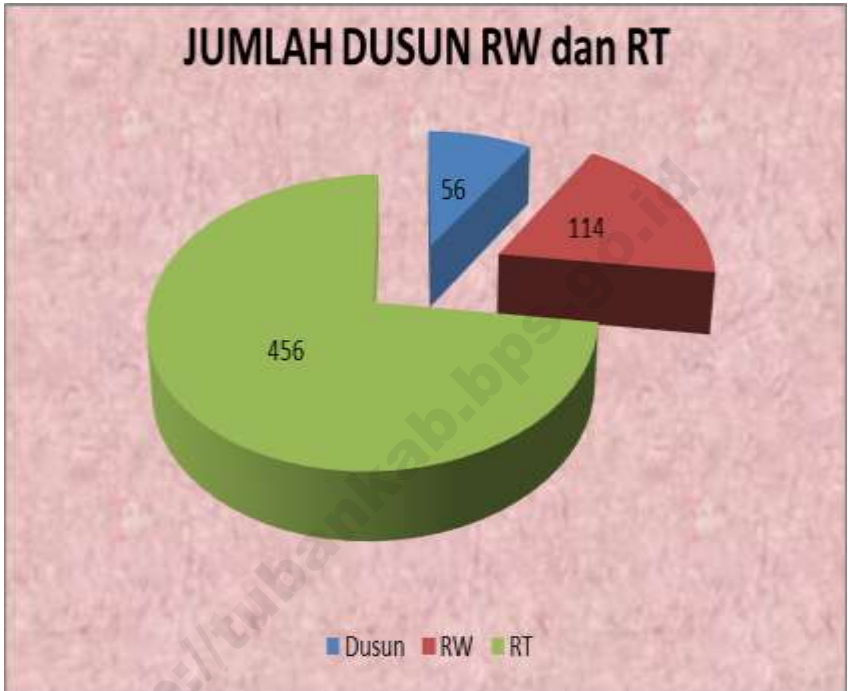
Sumber : Koordinator Statistik Kecamatan

# PEMERINTAHAN

<http://hankab.bps.go.id>

**Grafik 3**

**Jumlah Dusun, RW dan RT**



**Tabel II. 1**  
**Jumlah Dusun , RT, dan RW**  
**Dalam Wilayah Kecamatan Palang Tahun 2015**

No	Desa	Dusun	RT	RW
1	2	3	4	5
1	Ngimbang	2	27	7
2	Wangun	3	23	5
3	Ketambul	4	18	8
4	Cepokorejo	4	27	5
5	Pliwetan	1	12	3
6	Karanggagung	3	60	12
7	Leran wetan	3	20	2
8	Leran kulon	5	27	10
9	Glodog	3	12	3
10	Palang	2	25	7
11	Gesikharjo	3	24	9
12	Pucangan	4	19	4
13	Cendoro	2	30	7
14	Dawung	3	22	5
15	Tegalbang	2	30	9
16	Sumurgung	2	15	2
17	Kradenan	2	15	3
18	Tasikmadu	4	28	9
19	Panyuran	4	22	4
<b>Jumlah :</b>		<b>56</b>	<b>456</b>	<b>114</b>

**Sumber : Kantor Camat**

Tabel II. 2

**Klasifikasi Desa Menurut Jenisnya  
Dalam Wilayah Kecamatan Palang  
Tahun 2015**

No	Desa	Klasifikasi Swasembada		
		Mantap I	Mantap II	Mantap III
1	2	3	4	5
1	Ngimbang	-	-	1
2	Wangun	-	-	1
3	Ketambul	-	-	1
4	Cepokorejo	-	-	1
5	Pliwetan	-	-	1
6	Karanggagung	-	-	1
7	Leran wetan	-	-	1
8	Leran kulon	-	-	1
9	Glodog	-	-	1
10	Palang	-	-	1
11	Gesikharjo	-	-	1
12	Pucangan	-	-	1
13	Cendoro	-	-	1
14	Dawung	-	-	1
15	Tegalbang	-	-	1
16	Sumurgung	-	-	1
17	Kradenan	-	-	1
18	Tasikmadu	-	-	1
19	Panyuran	-	-	1
<b>Jumlah :</b>		<b>-</b>	<b>-</b>	<b>19</b>

**Sumber : Kantor Camat**

**Tabel II. 3****Banyaknya Perangkat Desa Dalam  
Wilayah Kecamatan Palang  
Tahun 2015**

No	Desa	Kades	Sekdes	Kepala Dusun
1	2	3	4	5
1	Ngimbang	1	1	2
2	Wangun	1	1	3
3	Ketambul	1	-	4
4	Cepokorejo	1	-	4
5	Pliwetan	1	1	1
6	Karanggagung	1	1	3
7	Leran wetan	1	1	3
8	Leran kulon	1	-	5
9	Glodog	1	1	2
10	Palang	1	1	2
11	Gesikharjo	1	-	3
12	Pucangan	1	1	3
13	Cendoro	1	1	2
14	Dawung	1	1	2
15	Tegalbang	1	1	2
16	Sumurgung	1	1	2
17	Kradenan	1	1	2
18	Tasikmadu	1	1	4
19	Panyuran	1	1	-
<b>Jumlah :</b>		<b>19</b>	<b>15</b>	<b>49</b>

**Sumber : Kantor Camat**

Lanjutan Tabel II. 3

No	Desa	Kaur Umum&Pem.	Kaur Ekonomi& Keuangan	Kaur Pembangunan & Pemberdayaan Masyarakat
1	2	3	4	5
1	Ngimbang	1	1	1
2	Wangun	1	1	1
3	Ketambul	1	1	1
4	Cepokorejo	1	1	1
5	Pliwetan	1	1	1
6	Karanggagung	1	1	1
7	Leran wetan	1	1	1
8	Leran kulon	1	1	1
9	Glodog	1	1	1
10	Palang	1	1	1
11	Gesikharjo	1	1	1
12	Pucangan	1	1	1
13	Cendoro	1	1	1
14	Dawung	1	1	1
15	Tegalbang	1	1	1
16	Sumurgung	1	1	1
17	Kradenan	1	1	1
18	Tasikmadu	1	1	1
19	Panyuran	1	1	1
<b>Jumlah :</b>		<b>19</b>	<b>19</b>	<b>19</b>

Sumber : Kantor Camat



Lanjutan Tabel II. 3

No	Desa	Sie.Pertanian &Pengairan	Sie.Perika nan& Nelayan	Sie.Trantib
1	2	3	4	5
1	Ngimbang	1	-	1
2	Wangun	-	-	1
3	Ketambul	1	-	1
4	Cepokorejo	1	-	1
5	Pliwetan	-	1	1
6	Karanggagung	-	1	1
7	Leran wetan	1	-	1
8	Leran kulon	1	-	-
9	Glodog	1	1	1
10	Palang	-	1	1
11	Gesikharjo	1	1	1
12	Pucangan	1	-	1
13	Cendoro	1	-	1
14	Dawung	1	-	1
15	Tegalbang	1	-	1
16	Sumurgung	1	-	1
17	Kradenan	1	1	1
18	Tasikmadu	1	1	1
19	Panyuran	1	1	1
<b>Jumlah :</b>		<b>15</b>	<b>8</b>	<b>18</b>

Sumber : Kantor Camat

Tabel II. 4

**Jumlah Kader Pembantu Desa Menurut Jenis Kegiatan  
Di Wilayah Kecamatan Palang  
Tahun 2015**

No	Desa	PPN	PPKBD	Kader			
				Gizi Posy	Sub PPKBD	BKB	KPD
1	2	3	4	5	6	7	8
1	Ngimbang	1	1	4	5	5	-
2	Wangun	1	1	4	5	5	-
3	Ketambul	1	1	4	5	5	-
4	Cepokorejo	1	1	4	5	5	-
5	Pliwetan	1	1	4	5	5	-
6	Karanggagung	1	1	4	5	5	-
7	Leran wetan	1	1	4	5	5	-
8	Leran kulon	1	1	4	5	5	-
9	Glodog	1	1	4	6	5	-
10	Palang	1	1	4	6	5	-
11	Gesikharjo	1	1	4	5	5	-
12	Pucangan	1	1	4	5	5	-
13	Cendoro	1	1	4	5	5	-
14	Dawung	1	1	4	6	5	-
15	Tegalbang	1	1	4	5	5	-
16	Sumurgung	1	1	4	5	5	-
17	Kradenan	1	1	4	5	5	-
18	Tasikmadu	1	1	4	12	5	-
19	Panyuran	1	1	4	5	5	-
<b>Jumlah :</b>		<b>19</b>	<b>19</b>	<b>76</b>	<b>95</b>	<b>95</b>	<b>-</b>

**Sumber : Kantor Camat**

Tabel II. 5

**Kepala Desa Menurut Jenis Kelamin  
Dan Pendidikan Dalam Wilayah Kecamatan Palang  
Tahun 2015**

No	Desa	Jenis Kelamin			Pendidikan		
		Lk	Pr	SD	SLTP	SLTA	S1
1	2	3	4	5	6	7	8
1	Ngimbang	1	-	-	-	1	-
2	Wangun	1	-	-	-	1	-
3	Ketambul	1	-	-	-	1	-
4	Cepokorejo	1	-	-	-	1	-
5	Pliwetan	1	-	-	-	-	1
6	Karangagung	1	-	-	-	-	1
7	Leran wetan	1	-	-	-	1	-
8	Leran kulon	1	-	-	-	-	1
9	Glodog	1	-	-	-	-	1
10	Palang	1	-	-	-	1	-
11	Gesikharjo	1	-	-	-	1	-
12	Pucangan	1	-	-	-	1	-
13	Cendoro	1	-	-	-	-	1
14	Dawung	1	-	-	-	1	-
15	Tegalbang	1	-	-	-	1	-
16	Sumurgung	1	1	-	-	-	1
17	Kradenan	1	-	-	-	-	1
18	Tasikmadu	1	-	-	-	1	-
19	Panyuran	1	-	-	-	-	1
<b>Jumlah :</b>		<b>18</b>	<b>1</b>	<b>-</b>	<b>-</b>	<b>11</b>	<b>8</b>

**Sumber : Kantor Camat**

Tabel II. 6

**Jumlah Anggota Hansip Menurut Pelatihan  
Dan Jenis Kelamin di Kecamatan Palang  
Tahun 2015**

No	Desa	Terlatih		Tidak Terlatih		Jumlah	
		Lk.	Pr.	Lk.	Pr.	Lk.	Pr.
1	2	3	4	5	6	7	8
1	Ngimbang	15	-	-	-	15	-
2	Wangun	12	-	-	-	12	-
3	Ketambul	15	-	-	-	15	-
4	Cepokorejo	42	-	-	-	42	-
5	Pliwetan	32	-	-	-	32	-
6	Karanggagung	89	-	-	-	89	-
7	Leran wetan	53	-	-	-	53	-
8	Leran kulon	30	-	-	-	30	-
9	Glodog	15	-	-	-	15	-
10	Palang	94	-	-	-	94	-
11	Gesikharjo	24	-	-	-	24	-
12	Pucangan	10	-	-	-	10	-
13	Cendoro	30	-	-	-	30	-
14	Dawung	33	-	-	-	33	-
15	Tegalbang	48	-	-	-	48	-
16	Sumurgung	38	-	-	-	38	-
17	Kradenan	54	-	-	-	54	-
18	Tasikmadu	18	-	-	-	18	-
19	Panyuran	25	-	-	-	25	-
<b>Jumlah :</b>		<b>677</b>	<b>-</b>	<b>-</b>	<b>-</b>	<b>677</b>	<b>-</b>

Sumber : Kantor Camat

<http://tubankab.bps.go.id>

PENDUDUK  
DAN  
TENAGA KERJA

Grafik 4

Jumlah Penduduk Menurut Jenis Kelamin



Tabel III. 1

**Jumlah Penduduk Menurut Jenis Kelamin  
Di Kecamatan Palang  
Tahun 2015**

No	Desa	KK	Jumlah Penduduk		Jumlah
			Laki-laki	Perempuan	
1	2	3	4	5	6
1	Ngimbang	1245	2306	2177	4483
2	Wangun	1043	1567	1570	3137
3	Ketambul	1004	1570	1543	3113
4	Cepokorejo	1436	2173	2197	4370
5	Pliwetan	737	1141	1138	2279
6	Karanggagung	2851	5236	5150	10386
7	Leran wetan	1500	2688	2715	5403
8	Leran kulon	2192	3847	3967	7814
9	Glodog	1467	2908	2827	5735
10	Palang	1265	2277	2187	4464
11	Gesikharjo	1367	2570	2602	5172
12	Pucangan	1282	2331	2332	4663
13	Cendoro	1478	2590	2611	5201
14	Dawung	1255	1827	1843	3670
15	Tegalbang	1535	2517	2484	5001
16	Sumurgung	817	1270	1258	2528
17	Kradenan	969	1569	1596	3165
18	Tasikmadu	1928	3421	3425	6846
19	Panyuran	1741	3144	3054	6198
<b>Jumlah :</b>		<b>27233</b>	<b>46952</b>	<b>46676</b>	<b>93628</b>

*Sumber : Dinas Kependudukan dan Catatan Sipil Tuban*

Tabel III. 2

**Jumlah Penduduk Menurut Kewarganegaraan  
Dan Jenis Kelamin Di Kecamatan Palang  
Tahun 2015**

No	Desa	WNI		WNA	
		LK	PR	LK	PR
1	2	3	4	5	6
1	Ngimbang	2306	2177	-	-
2	Wangun	1567	1570	-	-
3	Ketambul	1570	1543	-	-
4	Cepokorejo	2173	2197	-	-
5	Pliwetan	1141	1138	-	-
6	Karanggagung	5236	5150	-	-
7	Leran wetan	2688	2715	-	-
8	Leran kulon	3847	3967	-	-
9	Glodog	2908	2827	-	-
10	Palang	2277	2187	-	-
11	Gesikharjo	2570	2602	-	-
12	Pucangan	2331	2332	-	-
13	Cendoro	2590	2611	-	-
14	Dawung	1827	1843	-	-
15	Tegalbang	2517	2484	-	-
16	Sumurgung	1270	1258	-	-
17	Kradenan	1569	1596	-	-
18	Tasikmadu	3421	3425	-	-
19	Panyuran	3144	3054	-	-
<b>Jumlah :</b>		<b>46952</b>	<b>46676</b>	-	-

*Sumber : Kantor Camat*



Tabel III. 3

**Jumlah Penduduk Menurut Kewarganegaraan  
Dan Jenis Kelamin di Kecamatan Palang  
Tahun 2015**

No	Desa	WNI Keturunan							
		Cina		Arab		Belanda		Lainnya	
		L	P	L	P	L	P	L	P
1	2	3	4	5	6	7	8	9	10
1	Ngimbang	-	-	-	-	-	-	-	-
2	Wangun	-	-	-	-	-	-	-	-
3	Ketambul	-	-	-	-	-	-	-	-
4	Cepokorejo	-	-	-	-	-	-	-	-
5	Pliwetan	-	-	-	-	-	-	-	-
6	Karanggagung	-	-	-	-	-	-	-	-
7	Leran wetan	-	-	-	-	-	-	-	-
8	Leran kulon	-	-	-	-	-	-	-	-
9	Glodog	-	-	-	-	-	-	-	-
10	Palang	2	3	-	-	-	-	-	-
11	Gesikharjo	-	-	-	-	-	-	-	-
12	Pucangan	-	-	-	-	-	-	-	-
13	Cendoro	-	-	-	-	-	-	-	-
14	Dawung	-	-	-	-	-	-	-	-
15	Tegalbang	-	-	-	-	-	-	-	-
16	Sumurgung	-	-	-	-	-	-	-	-
17	Kradenan	-	-	-	-	-	-	-	-
18	Tasikmadu	-	-	-	-	-	-	-	-
19	Panyuran	-	-	-	-	-	-	-	-
<b>Jumlah :</b>		<b>2</b>	<b>3</b>	-	-	-	-	-	-

Sumber : Kantor Camat

**Tabel III. 4**

**Jumlah Penduduk, Luas Wilayah Dan Kepadatan  
Penduduk Di Kecamatan Palang  
Tahun 2015**

<b>No.</b>	<b>Desa</b>	<b>Jumlah Penduduk</b>	<b>Luas (Km<sup>2</sup>)</b>	<b>Kepadatan</b>
<b>1</b>	<b>2</b>	<b>3</b>	<b>4</b>	<b>5</b>
1	Ngimbang	4483	12,00	364
2	Wangun	3137	7,76	394
3	Ketambul	3113	6,55	471
4	Cepokorejo	4370	5,31	809
5	Pliwetan	2279	0,05	45280
6	Karanggagung	10386	0,56	18657
7	Leran wetan	5403	5,24	1024
8	Leran kulon	7814	4,42	1721
9	Glodog	5735	1,74	3184
10	Palang	4464	0,14	31864
11	Gesikharjo	5172	2,13	2378
12	Pucangan	4663	4,98	911
13	Cendoro	5201	5,30	972
14	Dawung	3670	2,86	1255
15	Tegalbang	5001	2,76	1779
16	Sumurgung	2528	3,86	635
17	Kradenan	3165	2,23	1386
18	Tasikmadu	6846	2,99	2216
19	Panyuran	6198	1,82	3346
<b>Jumlah :</b>		<b>93628</b>	<b>72,70</b>	<b>1265</b>

**Sumber : Kantor Camat**

Tabel III. 5

**Sex Ratio Penduduk Tiap Desa Di Wilayah  
Kecamatan Palang Tahun 2015**

No	Desa	Penduduk		Sex Ratio
		Laki-laki	Perempuan	
1	2	3	4	5
1	Ngimbang	2306	2177	105
2	Wangun	1567	1570	102
3	Ketambul	1570	1543	104
4	Cepokorejo	2173	2197	99
5	Pliwetan	1141	1138	100
6	Karanggagung	5236	5150	101
7	Leran wetan	2688	2715	97
8	Leran kulon	3847	3967	97
9	Glodog	2908	2827	104
10	Palang	2277	2187	105
11	Gesikharjo	2570	2602	98
12	Pucangan	2331	2332	100
13	Cendoro	2590	2611	100
14	Dawung	1827	1843	98
15	Tegalbang	2517	2484	103
16	Sumurgung	1270	1258	103
17	Kradenan	1569	1596	98
18	Tasikmadu	3421	3425	100
19	Panyuran	3144	3054	102
<b>Jumlah :</b>		<b>46952</b>	<b>46676</b>	<b>101</b>

*Sumber : Kantor Camat*

Tabel III. 6

**Jumlah Mutasi Penduduk per Desa  
Di Kecamatan Palang  
Tahun 2015**

No	Desa	LAHIR	MATI	DATANG	PINDAH
		3	4	5	6
1	Ngimbang	39	10	6	16
2	Wangun	59	22	25	20
3	Ketambul	38	10	7	11
4	Cepokorejo	59	9	6	10
5	Pliwetan	47	5	4	14
6	Karanggagung	164	60	37	68
7	Leran wetan	102	27	40	33
8	Leran kulon	90	24	15	29
9	Glodog	70	10	7	22
10	Palang	70	15	20	31
11	Gesikharjo	69	17	31	22
12	Pucangan	35	9	15	13
13	Cendoro	60	20	24	17
14	Dawung	40	8	15	11
15	Tegalbang	50	9	16	30
16	Sumurgung	37	12	14	10
17	Kradenan	48	13	23	12
18	Tasikmadu	51	21	70	44
19	Panyuran	59	10	35	31
<b>Jumlah :</b>		<b>1187</b>	<b>311</b>	<b>406</b>	<b>444</b>

*Sumber : Kantor Camat*

**Tabel III.7****Jumlah Penduduk Laki-laki dan Perempuan Menurut Kelompok Umur Hasil SP2010 Di Kecamatan Palang**

No	Desa	Kelompok Umur		
		0 – 4	5 – 9	10 -14
1	2	3	4	5
1	Ngimbang	270	316	292
2	Wangun	206	219	233
3	Ketambul	189	203	179
4	Cepokorejo	291	256	309
5	Pliwetan	124	96	110
6	Karanggagung	765	829	734
7	Leran wetan	432	393	393
8	Leran kulon	494	533	551
9	Glodog	395	443	408
10	Palang	339	342	289
11	Gesikharjo	356	409	382
12	Pucangan	280	304	312
13	Cendoro	328	361	357
14	Dawung	197	224	251
15	Tegalbang	339	335	343
16	Sumurgung	181	168	178
17	Kradenan	214	243	221
18	Tasikmadu	508	599	537
19	Panyuran	448	432	410
<b>Jumlah :</b>		<b>6356</b>	<b>6705</b>	<b>6489</b>

**Sumber : Koordinator Statistik Kecamatan**

**Lanjutan Tabel III. 7**

No	Desa	Kelompok Umur		
		15 - 19	20 - 24	25 - 29
1	2	3	4	5
1	Ngimbang	324	317	356
2	Wangun	196	249	256
3	Ketambul	195	160	216
4	Cepokorejo	280	255	307
5	Pliwetan	97	88	116
6	Karanggagung	765	848	903
7	Leran wetan	389	374	431
8	Leran kulon	476	429	604
9	Glodog	343	309	364
10	Palang	335	366	406
11	Gesikharjo	315	307	401
12	Pucangan	300	324	351
13	Cendoro	329	295	327
14	Dawung	199	204	197
15	Tegalbang	312	262	372
16	Sumurgung	149	142	215
17	Kradenan	183	183	244
18	Tasikmadu	400	343	484
19	Panyuran	469	385	514
<b>Jumlah :</b>		<b>6056</b>	<b>5840</b>	<b>7064</b>

**Sumber : Koordinator Statistik Kecamatan**

Lanjutan Tabel III. 7

No	Desa	Kelompok Umur		
		30 -34	35 – 39	40 – 44
1	2	3	4	5
1	Ngimbang	322	313	248
2	Wangun	267	275	222
3	Ketambul	209	192	160
4	Cepokorejo	277	278	330
5	Pliwetan	115	122	88
6	Karanggagung	747	727	593
7	Leran wetan	427	447	383
8	Leran kulon	553	574	489
9	Glodog	396	380	307
10	Palang	294	242	211
11	Gesikharjo	390	358	312
12	Pucangan	356	340	309
13	Cendoro	298	309	300
14	Dawung	235	270	265
15	Tegalbang	341	326	326
16	Sumurgung	210	217	184
17	Kradenan	263	246	207
18	Tasikmadu	526	539	488
19	Panyuran	459	461	379
<b>Jumlah :</b>		<b>6685</b>	<b>6616</b>	<b>5801</b>

Sumber : Koordinator Statistik Kecamatan

Lanjutan Tabel III.7

No	Desa	Kelompok Umur		
		45 - 49	50 - 54	55 - 59
1	2	3	4	5
1	Ngimbang	321	204	184
2	Wangun	225	180	135
3	Ketambul	156	143	125
4	Cepokorejo	297	213	110
5	Pliwetan	119	109	68
6	Karanggagung	586	475	389
7	Leran wetan	342	309	213
8	Leran kulon	440	339	253
9	Glodog	250	226	141
10	Palang	226	220	169
11	Gesikharjo	272	263	153
12	Pucangan	254	170	136
13	Cendoro	274	260	230
14	Dawung	195	185	133
15	Tegalbang	267	223	181
16	Sumurgung	146	137	87
17	Kradenan	163	138	152
18	Tasikmadu	380	277	180
19	Panyuran	346	266	198
<b>Jumlah :</b>		<b>5259</b>	<b>4337</b>	<b>3237</b>

Sumber : Koordinator Statistik Kecamatan



Lanjutan Tabel III. 7

No	Desa	Kelompok Umur		
		60 - 64	65 – 69	70 – 74
1	2	3	4	5
1	Ngimbang	113	133	73
2	Wangun	86	61	52
3	Ketambul	72	63	49
4	Cepokorejo	104	86	87
5	Pliwetan	38	49	28
6	Karanggagung	258	169	116
7	Leran wetan	126	91	76
8	Leran kulon	141	154	121
9	Glodog	106	73	38
10	Palang	102	65	69
11	Gesikharjo	105	84	57
12	Pucangan	88	109	62
13	Cendoro	151	103	84
14	Dawung	78	77	48
15	Tegalbang	117	75	76
16	Sumurgung	61	53	40
17	Kradenan	74	67	35
18	Tasikmadu	99	81	63
19	Panyuran	133	85	65
<b>Jumlah :</b>		<b>2052</b>	<b>1678</b>	<b>1239</b>

Sumber : Koordinator Statistik Kecamatan

Lanjutan Tabel III. 7

No	Desa	Kelompok Umur		
		75 - 79	80+	Jumlah
1	2	3	4	5
1	Ngimbang	64	0	3850
2	Wangun	71	0	2933
3	Ketambul	78	0	2389
4	Cepokorejo	72	0	3552
5	Pliwetan	30	0	1397
6	Karanggagung	141	3	9048
7	Leran wetan	80	0	4906
8	Leran kulon	120	0	6271
9	Glodog	45	0	4224
10	Palang	60	0	3735
11	Gesikharjo	106	0	4270
12	Pucangan	75	0	3770
13	Cendoro	96	0	4102
14	Dawung	74	1	2833
15	Tegalbang	112	0	4007
16	Sumurgung	37	0	2205
17	Kradenan	48	0	2681
18	Tasikmadu	68	5	5577
19	Panyuran	75	0	5125
<b>Jumlah :</b>		<b>1452</b>	<b>9</b>	<b>76875</b>

Sumber : Koordinator Statistik Kecamatan

**Tabel III. 8****Jumlah PNS Menurut Jenis Kelamin  
Di Kecamatan Palang Tahun 2015**

No	Lembaga/Instansi	Jenis Kelamin		Jumlah
		Laki-laki	Perempuan	
1	2	3	4	5
1	UPTD KIMPRASWIL	4	-	4
2	KECAMATAN	22	4	26
3	DINAS PERTANIAN	2	1	3
4	PPL (PERTANIAN)	2	-	2
5	PERIKANAN	3	-	3
6	NAKERDUK	1	-	1
7	BPS	1	-	1
8	K U A	3	2	5
9	PPAI	2	1	3
10	PUSKESMAS	11	36	47
11	PENDIDIKAN	11	2	13
<b>Jumlah</b>		<b>62</b>	<b>46</b>	<b>108</b>

**Sumber : Dinas Instansi**

**Tabel III. 9****Jumlah Pegawai Negeri Sipil Menurut Pendidikan  
Di Kecamatan Palang Tahun 2015**

No	Lembaga/Instansi	Pendidikan				Jumlah
		S1	SLTA	SLTP	SD	
1	2	3	4	5	6	7
1	UPTD KIMPRASWIL	1	2	1	-	4
2	KECAMATAN	7	19	-	-	26
3	DINAS PERTANIAN	2	1	-	-	3
4	APPL (PERTANIAN)	2	-	-	-	2
5	PERIKANAN	-	2	1	-	3
6	NAKERDUK	-	1	-	-	1
7	BPS	-	1	-	-	1
8	K U A	3	2	-	-	5
9	PPAI	3	-	-	-	3
10	PUSKESMAS	28	18	1	-	47
11	PENDIDIKAN	7	6	-	-	13
<b>Jumlah</b>		<b>53</b>	<b>52</b>	<b>3</b>	<b>-</b>	<b>108</b>

**Sumber : Dinas Instansi**

Tabel III. 10

**Jumlah Pegawai Negeri Sipil Menurut Golongan  
Di Kecamatan Palang Tahun 2015**

No	Lembaga/Instansi	Golongan				Jumlah
		IV	III	II	I	
1	2	3	4	5	6	7
1	UPTD KIMPRASWIL	-	2	2	-	4
2	KECAMATAN	1	10	15	-	26
3	DINAS PERTANIAN	-	3	-	-	3
4	PPL (PERTANIAN)	-	2	-	-	2
5	PERIKANAN	-	3	-	-	3
6	NAKERDUK	-	1	-	-	1
7	BPS	-	1	-	-	1
8	K U A	-	4	1	-	5
9	PPAI	1	2	-	-	3
10	PUSKESMAS	2	28	16	1	47
11	PENDIDIKAN	5	4	4	-	13
<b>Jumlah</b>		<b>9</b>	<b>60</b>	<b>38</b>	<b>1</b>	<b>108</b>

**Sumber : Dinas Instansi**

<http://tubankab.bps.go.id>

**SOSIAL**

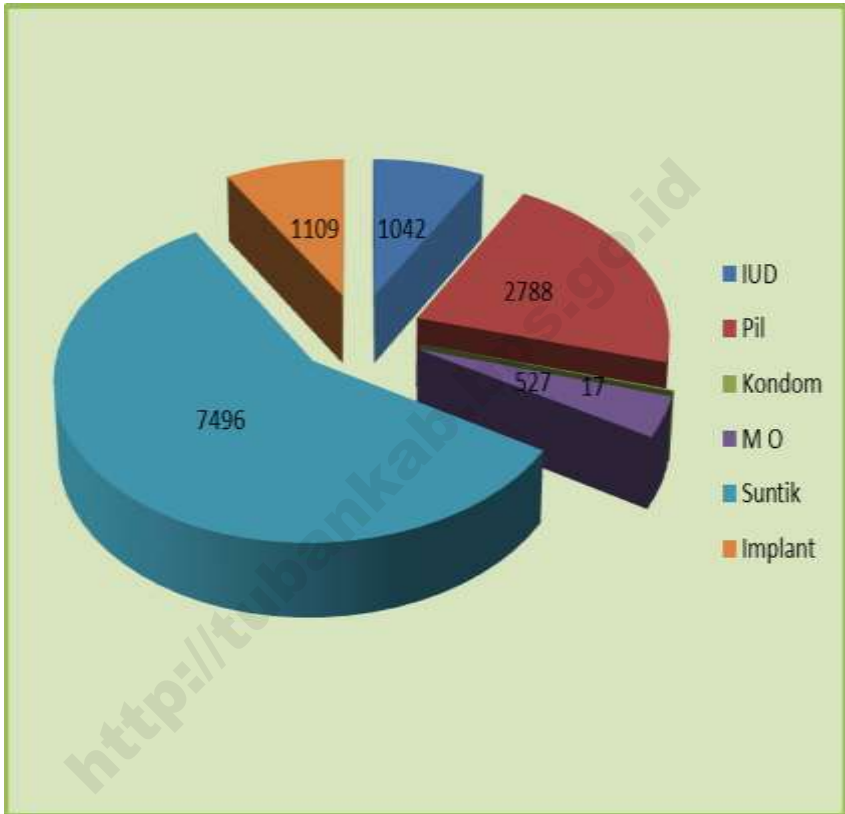
### Grafik 5

#### Jumlah Murid SD, SMP dan SLTA/SMK



Grafik 6

**Jumlah Akseptor KB**



**Tabel IV. 1**



**Banyaknya Gedung Sekolah Menurut Jenisnya  
Di Kecamatan Palang Tahun 2015**

No	Desa	SD		SLTP		SLTA/SMK	
		Negeri	Swasta	Negeri	Swasta	Negeri	Swasta
1	2	3	4	5	6	7	8
1	Ngimbang	1	1	-	1	-	-
2	Wangun	2	-	-	-	-	-
3	Ketambul	2	1	-	-	-	-
4	Cepokorejo	2	-	-	-	-	-
5	Pliwetan	1	-	-	-	-	-
6	Karanggagung	2	3	-	2	-	1
7	Leran wetan	2	1	-	1	-	-
8	Leran kulon	3	1	2	-	-	-
9	Glodog	1	1	-	-	-	-
10	Palang	1	1	-	1	1	1
11	Gesikharjo	2	1	-	-	-	-
12	Pucangan	2	-	-	-	-	-
13	Cendoro	2	2	-	2	-	-
14	Dawung	2	1	-	-	-	-
15	Tegalbang	3	-	-	-	-	-
16	Sumurgung	1	-	-	-	-	-
17	Kradenan	1	1	1	-	-	-
18	Tasikmadu	2	1	-	-	-	-
19	Panyuran	2	1	-	-	-	-
<b>Jumlah</b>		<b>34</b>	<b>16</b>	<b>3</b>	<b>7</b>	<b>1</b>	<b>2</b>

**Sumber : Kantor Cab. Dinas Pendidikan Kecamatan**

Tabel IV. 2

**Banyaknya Sekolah Menurut Jenisnya  
Di Kecamatan Palang Tahun 2015**

No	Desa	SD		SLTP		SLTA/SMK	
		Negeri	Swasta	Negeri	Swasta	Negeri	Swasta
1	2	3	4	5	6	7	8
1	Ngimbang	1	1	-	1-	-	-
2	Wangun	2	-	-	-	-	-
3	Ketambul	1	1	-	-	-	-
4	Cepokorejo	2	-	-	-	-	-
5	Pliwetan	1	-	-	-	-	-
6	Karanggagung	1	3	-	2	-	1
7	Leran wetan	2	1	-	1	-	-
8	Leran kulon	3	1	1	-	-	-
9	Glodog	1	1	-	-	-	-
10	Palang	1	1	-	1	1	1
11	Gesikharjo	2	1	-	-	-	-
12	Pucangan	2	-	-	-	-	-
13	Cendoro	2	2	-	2	-	-
14	Dawung	2	1	-	-	-	-
15	Tegalbang	3	-	-	-	-	-
16	Sumurgung	1	-	-	-	-	-
17	Kradenan	1	1	1	-	-	-
18	Tasikmadu	2	1	-	-	-	-
19	Panyuran	2	1	-	-	-	-
<b>Jumlah</b>		<b>32</b>	<b>16</b>	<b>2</b>	<b>7</b>	<b>1</b>	<b>2</b>

Sumber : Kantor Cab. Dinas Pendidikan Kecamatan

Tabel IV. 3

**Banyaknya Murid menurut Jenis Sekolah  
Di Kecamatan Palang Tahun 2015**

No	Desa	SD		SLTP		SLTA/SMK	
		Negeri	Swasta	Negeri	Swasta	Negeri	Swasta
1	2	3	4	5	6	7	8
1	Ngimbang	80	261	-	111	-	-
2	Wangun	232	-	-	-	-	-
3	Ketambul	122	151	-	-	-	-
4	Cepokorejo	219	-	-	-	-	-
5	Pliwetan	174	-	-	-	-	-
6	Karanggagung	309	824	-	242	-	154
7	Leran wetan	271	155	-	151	-	-
8	Leran kulon	373	159	817	-	-	-
9	Glodog	233	186	-	-	-	-
10	Palang	211	262	-	214	249	-
11	Gesikharjo	365	-	-	-	-	-
12	Pucangan	148	-	-	-	-	-
13	Cendoro	111	550	-	305	-	-
14	Dawung	210	41	-	-	-	-
15	Tegalbang	328	-	-	-	-	-
16	Sumurgung	165	-	-	-	-	-
17	Kradenan	150	127	500	-	-	-
18	Tasikmadu	278	68	-	-	-	-
19	Panyuran	247	240	-	-	-	-
<b>Jumlah</b>		<b>4206</b>	<b>3024</b>	<b>1317</b>	<b>1080</b>	<b>249</b>	<b>154</b>

Sumber : Kantor Cab. Dinas Pendidikan Kecamatan

Tabel IV. 4

**Jumlah Guru Dan Murid SD Negeri Tiap Desa  
Di Wilayah Kecamatan Palang Tahun 2015**

No	Desa	Jumlah	
		Murid	Guru
1	2	3	4
1	Ngimbang	80	13
2	Wangun	232	22
3	Ketambul	122	12
4	Cepokorejo	219	21
5	Pliwetan	174	10
6	Karanggagung	309	21
7	Leran wetan	271	14
8	Leran kulon	373	34
9	Glodog	233	13
10	Palang	211	15
11	Gesikharjo	365	27
12	Pucangan	148	23
13	Cendoro	111	9
14	Dawung	210	22
15	Tegalbang	328	23
16	Sumurgung	165	12
17	Kradenan	150	10
18	Tasikmadu	278	26
19	Panyuran	247	25
<b>Jumlah</b>		<b>4206</b>	<b>351</b>

**Sumber : Kantor Cab. Dinas Pendidikan Kecamatan**

Tabel IV. 5

**Jumlah Guru Dan Murid MI Tiap Desa  
Di Wilayah Kecamatan Palang Tahun 2015**

No	Desa	Jumlah	
		Murid	Guru
1	2	3	4
1	Ngimbang	261	13
2	Wangun	-	-
3	Ketambul	151	11
4	Cepokorejo	-	-
5	Pliwetan	-	-
6	Karanggagung	824	47
7	Leran wetan	155	16
8	Leran kulon	159	14
9	Glodog	186	16
10	Palang	262	19
11	Gesikharjo	-	11
12	Pucangan	-	-
13	Cendoro	550	28
14	Dawung	41	12
15	Tegalbang	-	10
16	Sumurgung	-	-
17	Kradenan	127	15
18	Tasikmadu	68	10
19	Panyuran	240	15
<b>Jumlah</b>		<b>3189</b>	<b>237</b>

**Sumber : Kantor Cab. Dinas Pendidikan Kecamatan**

Tabel IV. 6

**Jumlah Murid dan Guru menurut Jenis Sekolah  
Di Kecamatan Palang Tahun 2015**

No	Desa	SDN		SLTPN		SLTA/SMKN	
		Murid	Guru	Murid	Guru	Murid	Guru
1	2	3	4	5	6	7	8
1	Ngimbang	80	13	-	-	-	-
2	Wangun	232	22	-	-	-	-
3	Ketambul	122	12	-	-	-	-
4	Cepokorejo	219	21	-	-	-	-
5	Pliwetan	174	10	-	-	-	-
6	Karanggagung	309	21	-	-	-	-
7	Leran wetan	271	14	-	-	-	-
8	Leran kulon	373	34	817	41	-	-
9	Glodog	233	13	-	-	-	-
10	Palang	211	15	-	-	249	22
11	Gesikharjo	365	27	-	-	-	-
12	Pucangan	148	23	-	-	-	-
13	Cendoro	111	9	-	-	-	-
14	Dawung	210	22	-	-	-	-
15	Tegalbang	328	23	-	-	-	-
16	Sumurgung	165	12	-	-	-	-
17	Kradenan	150	10	500	34	-	-
18	Tasikmadu	278	26	-	-	-	-
19	Panyuran	247	25	-	-	-	-
<b>Jumlah</b>		<b>4206</b>	<b>351</b>	<b>1317</b>	<b>75</b>	<b>249</b>	<b>22</b>

Sumber : Kantor Cab. Dinas Pendidikan Kecamatan

**Tabel IV. 7****Jumlah Sarana Kesehatan Menurut Jenisnya  
Di Wilayah Kecamatan Palang Tahun 2015**

<b>No</b>	<b>Jenis Sarana</b>	<b>Jumlah</b>
<b>1</b>	<b>2</b>	<b>3</b>
1	RSU Pemerintah	-
2	RSU Swasta	-
3	RS Bersalin	-
4	Puskesmas	2
5	Puskesmas Pembantu	4
6	BKIA	-
7	Balai Pengobatan	2
8	Pos Kesehatan	-
9	Apotek	1
10	Toko Obat Berijin	-
11	Laboratorium	-
12	Polindes	19
<b>Jumlah</b>		<b>28</b>

**Sumber : Puskesmas**

**Tabel IV. 8****Jumlah Tenaga Kesehatan Menurut Jenisnya  
Di Kecamatan Palang Tahun 2015**

<b>No</b>	<b>Jenis Tenaga Kesehatan</b>	<b>Jumlah</b>
<b>1</b>	<b>2</b>	<b>3</b>
1	Dokter Spesialis	-
2	Dokter Umum	2
3	Dokter Gigi	1
4	Bidan	21
5	Perawat Kesehatan	11
6	Perawat Gigi	2
7	Perawat Bidan	-
8	SPK/C	-
9	SPK/U	-
10	Sanitasi	1
11	Pengatur Analisis	1
12	Pengatur Gizi	2
13	Asisten Apoteker	1
14	Juru Kesehatan	-
15	Dukun Bayi	25
16	Para Medis Lainnya	-
<b>Jumlah</b>		<b>67</b>

**Sumber : Puskesmas**



Tabel IV. 9

**Jumlah Bayi Yang Diimunisasi  
Di Kecamatan Palang Tahun 2015**

No	Desa	Jenis Imunisasi				
		BCG	DPT COMBO			Campak
			I	II	III	
1	2	3	4	5	6	7
1	Ngimbang	40	42	37	43	52
2	Wangun	55	50	49	51	49
3	Ketambul	40	42	38	40	37
4	Cepokorejo	62	57	56	54	54
5	Pliwetan	46	39	41	44	35
6	Karanggagung	153	157	152	151	150
7	Leran wetan	94	85	85	77	82
8	Leran kulon	108	105	107	109	113
9	Glodog	78	68	86	70	86
10	Palang	71	76	74	74	71
11	Gesikharjo	45	63	65	63	50
12	Pucangan	58	62	56	59	59
13	Cendoro	73	73	69	75	76
14	Dawung	28	29	29	32	43
15	Tegalbang	61	57	54	53	51
16	Sumurgung	30	32	34	32	36
17	Kradenan	37	36	40	31	36
18	Tasikmadu	72	77	65	66	70
19	Panyuran	67	85	78	74	74
<b>Jumlah</b>		1218	1235	1215	1198	1224

**Sumber: Puskesmas**

**Tabel IV. 10****Jumlah Dukun Bayi  
Di Kecamatan Palang Tahun 2015**

<b>No</b>	<b>Desa</b>	<b>Terlatih</b>	<b>Tidak Terlatih</b>	<b>Jumlah</b>
<b>1</b>	<b>2</b>	<b>3</b>	<b>4</b>	<b>5</b>
1	Ngimbang	1	-	1
2	Wangun	1	-	1
3	Ketambul	1	-	1
4	Cepokorejo	-	-	-
5	Pliwetan	1	-	1
6	Karanggagung	2	-	2
7	Leran wetan	3	-	3
8	Leran kulon	1	-	1
9	Glodog	3	-	3
10	Palang	-	-	-
11	Gesikharjo	1	-	1
12	Pucangan	1	-	1
13	Cendoro	1	-	1
14	Dawung	3	-	3
15	Tegalbang	1	-	1
16	Sumurgung	1	-	1
17	Kradenan	2	-	2
18	Tasikmadu	1	-	1
19	Panyuran	1	-	1
<b>Jumlah</b>		<b>25</b>	<b>-</b>	<b>25</b>

**Sumber : Puskesmas**

**Tabel IV. 11****Jumlah Penderita Penyakit Menurut Jenisnya  
Di Kecamatan Palang Tahun 2015**

<b>No</b>	<b>Jenis Penyakit</b>	<b>Jumlah Penderita</b>
<b>1</b>	<b>2</b>	<b>3</b>
1	Penyakit Rongga Mulut	4802
2	Infeksi Akut pd saluran pernafsn bag.atas	5241
3	Penyakit pd Sistem Otot & Jar. Pengikat	4778
4	Infeksi Lain pada Saluran Pernafasan Bagian Atas	3619
5	Penyakit Gastritis/ Maag	2644
6	Penyakit Kulit Infeksi	1675
7	Hipertensi	1583
8	Tonsilitis (Amandel)	891
9	D i a r e	1043
10	A s m a	930
11	D e s e n t r i	547
12	Penyakit Kulit Alergi	729
13	Diabetes Mellitus	640
14	Conjungtivitis/ penyakit m a t a	516
15	Penyakit Lainnya (Tumor, Kanker, dll)	5037
<b>Jumlah</b>		<b>34675</b>

**Sumber : Puskesmas Palang**

**Tabel IV. 12****Jumlah Akseptor KB Menurut Metode Kontrasepsi  
Di Kecamatan Palang Tahun 2015**

<b>No</b>	<b>Desa</b>	<b>IUD</b>	<b>PIL</b>	<b>Kondom</b>
<b>1</b>	<b>2</b>	<b>3</b>	<b>4</b>	<b>5</b>
1	Ngimbang	60	127	2
2	Wangun	53	95	0
3	Ketambul	49	96	0
4	Cepokorejo	57	101	0
5	Pliwetan	52	55	0
6	Karanggagung	171	331	4
7	Leran wetan	86	112	3
8	Leran kulon	69	215	0
9	Glodog	69	126	1
10	Palang	56	125	6
11	Gesikharjo	92	138	1
12	Pucangan	71	224	3
13	Cendoro	102	183	2
14	Dawung	48	128	2
15	Tegalbang	41	239	5
16	Sumurgung	59	198	4
17	Kradenan	33	152	3
18	Tasikmadu	47	260	1
19	Panyuran	83	91	1
<b>Jumlah</b>		<b>1298</b>	<b>2996</b>	<b>39</b>

**Sumber : PLKB**

Lanjutan Tabel IV. 12

No	Desa	MO	Suntik	Implant	Jumlah
1	2	3	4	5	6
1	Ngimbang	26	299	139	655
2	Wangun	15	376	48	587
3	Ketambul	15	385	46	591
4	Cepokorejo	30	491	52	738
5	Pliwetan	16	378	41	380
6	Karanggagung	58	671	138	1381
7	Leran wetan	44	648	115	1020
8	Leran kulon	42	477	102	911
9	Glodog	32	315	52	597
10	Palang	23	478	44	734
11	Gesikharjo	33	437	68	774
12	Pucangan	33	346	114	793
13	Cendoro	31	395	140	856
14	Dawung	19	322	65	591
15	Tegalbang	24	324	61	696
16	Sumurgung	22	220	55	561
17	Kradenan	18	192	40	439
18	Tasikmadu	28	432	69	840
19	Panyuran	26	516	76	896
<b>Jumlah</b>		<b>635</b>	<b>7540</b>	<b>1465</b>	<b>14040</b>

Sumber : PLKB

**Tabel IV. 13****Jumlah Pencapaian Akseptor KB Lestari  
Di Kecamatan Palang Tahun 2015**

No	Desa	JUMLAH PUS	PUS PESERTA KB
1	2	3	4
1	Ngimbang	799	655
2	Wangun	813	587
3	Ketambul	784	591
4	Cepokorejo	1042	738
5	Pliwetan	550	380
6	Karanggagung	1891	1381
7	Leran wetan	1320	1020
8	Leran kulon	1188	911
9	Glodog	797	597
10	Palang	1015	734
11	Gesikharjo	1005	774
12	Pucangan	985	793
13	Cendoro	1121	856
14	Dawung	786	591
15	Tegalbang	904	696
16	Sumurgung	705	561
17	Kradenan	550	439
18	Tasikmadu	1078	840
19	Panyuran	1079	896
<b>Jumlah</b>		<b>18412</b>	<b>14040</b>

**Sumber : PLKB**

**Tabel IV. 14****Jumlah Pokbang Dan Posyandu  
Di Kecamatan Palang Tahun 2015**

<b>No</b>	<b>Desa</b>	<b>Pokbang</b>	<b>Posyandu</b>
<b>1</b>	<b>2</b>	<b>3</b>	<b>4</b>
1	Ngimbang	3	3
2	Wangun	3	3
3	Ketambul	4	4
4	Cepokorejo	4	4
5	Pliwetan	2	2
6	Karanggagung	5	5
7	Leran wetan	4	4
8	Leran kulon	7	7
9	Glodog	5	5
10	Palang	4	4
11	Gesikharjo	5	5
12	Pucangan	3	3
13	Cendoro	2	2
14	Dawung	4	4
15	Tegalbang	5	5
16	Sumurgung	2	2
17	Kradenan	4	4
18	Tasikmadu	5	5
19	Panyuran	6	6
<b>Jumlah</b>		<b>77</b>	<b>77</b>

**Sumber : Puskesmas**

Tabel IV. 15

**Jumlah Tempat Peribadatan  
Di Kecamatan Palang Tahun 2015**

No	Desa	Masjid	Langgar	Gereja	Pura	Wihara
1	2	3	4	5	6	7
1	Ngimbang	3	11	-	-	-
2	Wangun	4	10	-	-	-
3	Ketambul	6	10	-	-	-
4	Cepokorejo	5	19	-	-	-
5	Pliwetan	3	3	-	-	-
6	Karanggagung	3	25	-	-	-
7	Leran wetan	5	14	1	-	-
8	Leran kulon	12	17	-	-	-
9	Glodog	3	37	-	-	-
10	Palang	1	10	-	-	-
11	Gesikharjo	3	22	-	-	-
12	Pucangan	6	7	-	-	-
13	Cendoro	4	14	-	-	-
14	Dawung	1	17	-	-	-
15	Tegalbang	2	35	-	-	-
16	Sumurgung	2	15	-	-	-
17	Kradenan	2	15	-	-	-
18	Tasikmadu	4	22	-	-	-
19	Panyuran	2	52	-	-	-
<b>Jumlah</b>		<b>71</b>	<b>355</b>	<b>1</b>	<b>-</b>	<b>-</b>

**Sumber : Kantor Camat**



Tabel IV. 16

**Jumlah Pemeluk Agama  
Di Kecamatan Palang Tahun 2015**

No	Desa	Islam	Kristen	Katholik	Budha	Hindu
1	2	3	4	5	6	7
1	Ngimbang	4483	-	-	-	-
2	Wangun	3135	2	-	-	-
3	Ketambul	3109	4	-	-	-
4	Cepokorejo	4370	-	-	-	-
5	Pliwetan	2279	-	-	-	-
6	Karanggagung	10378	8	-	-	-
7	Leran wetan	5351	52	-	-	-
8	Leran kulon	7695	119	-	-	-
9	Glodog	5735	-	-	-	-
10	Palang	4464	-	-	-	-
11	Gesikharjo	5168	-	4	-	-
12	Pucangan	4663	-	-	-	-
13	Cendoro	5201	-	-	-	-
14	Dawung	3670	-	-	-	-
15	Tegalbang	5001	-	-	-	-
16	Sumurgung	2528	-	-	-	-
17	Kradenan	3147	18	-	-	-
18	Tasikmadu	6830	16	-	-	-
19	Panyuran	6193	-	5	-	-
<b>Jumlah</b>		<b>93400</b>	<b>219</b>	<b>9</b>	<b>-</b>	<b>-</b>

Sumber : Kantor Camat

**Tabel IV. 17****Jumlah Nikah Menurut Tempat Pelaksanaannya  
Di Kecamatan Palang Tahun 2015**

No	Bulan	Luar Kantor	Kantor
1	2	3	4
1	JANUARI	64	4
2	FEBRUARI	48	3
3	MARET	109	9
4	APRIL	98	5
5	MEI	45	2
6	JUNI	90	3
7	JULI	30	3
8	AGUSTUS	139	17
9	SEPTEMBER	38	3
10	OKTOBER	90	4
11	NOVEMBER	54	3
12	DESEMBER	68	3
<b>Jumlah</b>		<b>873</b>	<b>59</b>

**Sumber : KUA**

**Tabel IV. 18****Jumlah Nikah, Talak, Cerai, Dan Rujuk tiap Desa  
Di Kecamatan Palang Tahun 2015**

No	Desa	Nikah	Talak	Cerai	Rujuk
1	2	3	4	5	6
1	Ngimbang	52	1	2	-
2	Wangun	40	1	2	-
3	Ketambul	31	2	1	-
4	Cepokorejo	38	2	5	-
5	Pliwetan	25	1	3	-
6	Karanggagung	120	2	4	-
7	Leran wetan	60	5	2	-
8	Leran kulon	72	3	3	-
9	Glodog	52	5	2	-
10	Palang	46	4	3	-
11	Gesikharjo	60	5	4	-
12	Pucangan	63	2	3	-
13	Cendoro	48	3	4	-
14	Dawung	38	2	4	-
15	Tegalbang	26	3	3	-
16	Sumurgung	22	2	3	-
17	Kradenan	40	2	4	-
18	Tasikmadu	48	3	5	-
19	Panyuran	51	5	3	-
<b>Jumlah</b>		932	53	60	-

**Sumber : KUA**

**Tabel IV. 19****Jumlah Nikah, Talak, Cerai, Dan Rujuk tiap Bulan  
Di Kecamatan Palang Tahun 2015**

<b>No</b>	<b>Bulan</b>	<b>Nikah</b>	<b>Talak</b>	<b>Cerai</b>	<b>Rujuk</b>
<b>1</b>	<b>2</b>	<b>3</b>	<b>4</b>	<b>5</b>	<b>6</b>
1	JANUARI	68	2	3	-
2	FEBRUARI	51	4	4	-
3	MARET	118	4	6	-
4	APRIL	103	5	5	-
5	MEI	47	6	7	-
6	JUNI	93	4	3	-
7	JULI	33	3	2	-
8	AGUSTUS	156	3	4	-
9	SEPTEMBER	41	2	3	-
10	OKTOBER	94	6	2	-
11	NOVEMBER	57	9	6	-
12	DESEMBER	71	5	15	-
<b>Jumlah</b>		932	53	60	-

**Sumber : KUA**

Tabel IV. 20

**Jumlah Rumah Tangga Menurut Sumber Penerangan  
Di Wilayah Kecamatan Palang Tahun 2015**

No	Desa	Sumber Penerangan			Jumlah
		Listrik PLN	Listrik Non PLN	Lainnya	
1	2	3	4	5	6
1	Ngimbang	1039	-	-	1039
2	Wangun	867	-	-	867
3	Ketambul	732	-	-	732
4	Cepokorejo	927	-	-	927
5	Pliwetan	433	-	-	433
6	Karanggagung	2309	-	-	2309
7	Leran wetan	1193	-	-	1193
8	Leran kulon	1428	-	-	1428
9	Glodog	987	-	-	987
10	Palang	968	-	-	968
11	Gesikharjo	876	-	-	876
12	Pucangan	983	-	-	983
13	Cendoro	1203	-	-	1203
14	Dawung	807	-	-	807
15	Tegalbang	879	-	-	879
16	Sumurgung	550	-	-	550
17	Kradenan	982	-	-	982
18	Tasikmadu	1391	-	-	1391
19	Panyuran	1188	-	-	1188
<b>Jumlah</b>		<b>19742</b>	<b>-</b>	<b>-</b>	<b>19742</b>

Sumber : Koordinator Statistik Kecamatan

Tabel IV. 21

**Jumlah Bengkel Menurut Jenisnya  
Di Wilayah Kecamatan Palang Tahun 2015**

No	Desa	Las	Mobil	Sepeda Motor	Sepeda	Lain nya
1	2	3	4	5	6	7
1	Ngimbang	-	-	-	-	-
2	Wangun	-	-	-	1	1
3	Ketambul	-	-	1	-	1
4	Cepokorejo	-	-	-	-	1
5	Pliwetan	-	-	-	-	1
6	Karanggagung	-	2	3	2	4
7	Leran wetan	-	2	1	1	2
8	Leran kulon	2	3	1	2	1
9	Glodog	1	1	2	2	1
10	Palang	1	2	3	1	2
11	Gesikharjo	2	4	4	2	3
12	Pucangan	-	1	1	-	1
13	Cendoro	1	2	2	3	2
14	Dawung	-	-	-	-	-
15	Tegalbang	-	-	-	1	-
16	Sumurgung	1	1	-	-	1
17	Kradenan	-	1	1	-	1
18	Tasikmadu	1	4	4	2	3
19	Panyuran	4	5	5	2	5
<b>Jumlah</b>		<b>13</b>	<b>28</b>	<b>28</b>	<b>19</b>	<b>30</b>

**Sumber : Koordinator Statistik Kecamatan**

Tabel IV. 22

**Jumlah Penderita Cacat Menurut Jenisnya  
Di Kecamatan Palang Tahun 2015**

No	Desa	Tuna Netra	Tuna Rungu	Tuna Wicara	Cacat Tubuh	Cacat Mental
1	2	3	4	5	6	7
1	Ngimbang	3	11	-	-	-
2	Wangun	7	8	4	-	-
3	Ketambul	-	-	-	-	-
4	Cepokorejo	4	2	-	-	-
5	Pliwetan	6	-	2	-	-
6	Karanggagung	1	2	-	-	-
7	Leran wetan	-	-	-	-	-
8	Leran kulon	2	5	-	-	-
9	Glodog	2	5	-	-	-
10	Palang	10	5	-	-	-
11	Gesikharjo	1	2	-	-	-
12	Pucangan	3	15	-	-	-
13	Cendoro	4	9	1	-	-
14	Dawung	9	17	-	-	-
15	Tegalbang	2	25	-	-	-
16	Sumurgung	2	2	4	-	-
17	Kradenan	7	1	-	-	-
18	Tasikmadu	2	2	1	-	-
19	Panyuran	3	2	-	-	-
<b>Jumlah</b>		<b>68</b>	<b>113</b>	<b>12</b>	<b>-</b>	<b>-</b>

Sumber : Kantor Camat

Tabel IV. 23

**Jumlah Alat Komunikasi Menurut  
Jenisnya Di Kecamatan Palang Tahun 2015**

No	Desa	Jenis Alat Komunikasi			
		Warnet	Telp Rumah	TV	Radio
1	2	3	4	5	6
1	Ngimbang	-	6	-	-
2	Wangun	-	5	-	-
3	Ketambul	-	6	-	-
4	Cepokorejo	-	8	-	-
5	Pliwetan	-	35	-	-
6	Karangagung	1	285	-	-
7	Leran wetan	-	38	-	-
8	Leran kulon	-	30	-	-
9	Glodog	1	80	-	-
10	Palang	1	25	-	-
11	Gesikharjo	1	123	-	-
12	Pucangan	-	13	-	-
13	Cendoro	-	243	-	-
14	Dawung	-	9	-	-
15	Tegalbang	-	18	-	-
16	Sumurgung	-	19	-	-
17	Kradenan	1	60	-	-
18	Tasikmadu	1	201	-	-
19	Panyuran	1	125	-	-
<b>Jumlah</b>		<b>7</b>	<b>1329</b>	<b>-</b>	<b>-</b>

**Sumber: Kantor Camat**

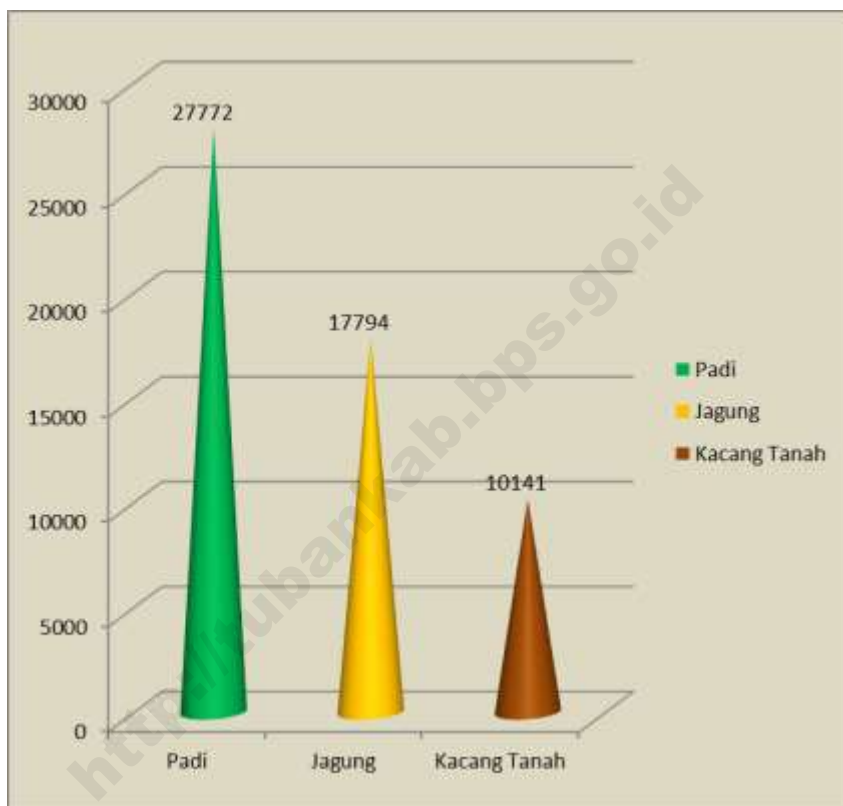


<http://tubankab.bps.go.id>

# PERTANIAN

Grafik 7

**Produksi Tanaman Pangan**



## Grafik 8

### Jumlah Ternak



**Tabel V. 1****Luas Panen Dan Produksi Padi  
Di Wilayah Kecamatan Palang Tahun 2015**

No	Desa	Luas Panen (Ha)	Rata-rata (Ton/Ha)	Produksi (Ton)
1	2	3	4	5
1	Ngimbang	53	6,15	326
2	Wangun	336	7,35	2470
3	Ketambul	256	6,25	1600
4	Cepokorejo	488	6,94	3387
5	Pliwetan	-	-	-
6	Karangagung	-	-	-
7	Leran wetan	249	7,35	1830
8	Leran kulon	243	7,96	1934
9	Glodog	158	6,85	1082
10	Palang	-	-	-
11	Gesikharjo	386	6,95	2683
12	Pucangan	330	7,35	2426
13	Cendoro	514	7,85	4035
14	Dawung	148	7,05	1043
15	Tegalbang	-	-	-
16	Sumurgung	405	7,95	3220
17	Kradenan	260	7,84	2038
18	Tasikmadu	54	6,75	364
19	Panyuran	-	-	-
<b>Jumlah</b>		<b>3880</b>	<b>7,18</b>	<b>28438</b>

**Sumber : Mantri Pertanian**

Tabel V. 2

**Luas Panen Dan Produksi Jagung  
Di Wilayah Kecamatan Palang Tahun 2015**

No	Desa	Luas Panen (Ha)	Rata-rata (Ton/Ha)	Produksi (Ton)
1	2	3	4	5
1	Ngimbang	391	6,34	2479
2	Wangun	348	7,85	2732
3	Ketambul	80	6,12	490
4	Cepokorejo	129	6,85	884
5	Pliwetan	-	-	-
6	Karangagung	-	-	-
7	Leran wetan	235	8,04	1889
8	Leran kulon	180	7,84	1411
9	Glodog	66	6,78	447
10	Palang	-	-	-
11	Gesikharjo	30	6,45	194
12	Pucangan	195	7,05	1375
13	Cendoro	196	7,06	1384
14	Dawung	127	7,12	904
15	Tegalbang	154	6,22	958
16	Sumurgung	119	7,04	838
17	Kradenan	56	7,03	394
18	Tasikmadu	152	6,78	1031
19	Panyuran	104	6,81	708
<b>Jumlah</b>		<b>2562</b>	<b>6,97</b>	<b>18118</b>

**Sumber : Mantri Pertanian**

**Tabel V. 3****Luas Panen Dan Produksi Kacang Tanah  
Di Wilayah Kecamatan Palang Tahun 2015**

<b>No</b>	<b>Desa</b>	<b>Luas Panen (Ha)</b>	<b>Rata-rata (Ton/Ha)</b>	<b>Produksi (Ton)</b>
<b>1</b>	<b>2</b>	<b>3</b>	<b>4</b>	<b>5</b>
1	Ngimbang	620	1,83	1135
2	Wangun	557	2,02	1125
3	Ketambul	236	1,75	413
4	Cepokorejo	270	1,84	497
5	Pliwetan	-	-	-
6	Karanggagung	-	-	-
7	Leran wetan	352	2,15	757
8	Leran kulon	445	2,08	926
9	Glodog	177	1,78	315
10	Palang	-	-	-
11	Gesikharjo	164	1,65	271
12	Pucangan	161	1,95	314
13	Cendoro	432	2,06	890
14	Dawung	435	1,95	848
15	Tegalbang	329	1,46	480
16	Sumurgung	440	1,95	858
17	Kradenan	281	2,05	576
18	Tasikmadu	342	1,85	633
19	Panyuran	161	1,72	277
<b>Jumlah</b>		<b>5402</b>	<b>1,88</b>	<b>10315</b>

**Sumber : Mantri Pertanian**

**Tabel V. 4**  
**Luas Tanaman Mangga**  
**Di Wilayah Kecamatan Palang Tahun 2015**

No	Desa	Jumlah Pohon	Produksi (Ton)
1	2	3	4
1	Ngimbang	23.087	4.617
2	Wangun	23.458	4.105
3	Ketambul	4.425	8.850
4	Cepokorejo	3.354	5.870
5	Pliwetan	47	8
6	Karangagung	45	8
7	Leran wetan	2.950	5.900
8	Leran kulon	2.145	4.308
9	Glodog	385	77
10	Palang	87	17
11	Gesikharjo	414	83
12	Pucangan	1.136	2.272
13	Cendoro	2.150	3.977
14	Dawung	975	195
15	Tegalbang	580	116
16	Sumurgung	3.256	651
17	Kradenan	678	137
18	Tasikmadu	2.872	574
19	Panyuran	550	110
<b>Jumlah</b>		<b>72.594</b>	<b>41.875</b>

**Sumber : Mantri Pertanian**

**Tabel V. 5****Luas Tanaman Pisang  
Di Wilayah Kecamatan Palang Tahun 2015**

No	Desa	Jumlah Rumpun	Produksi (Ton)
1	2	3	4
1	Ngimbang	1.705	14,36
2	Wangun	891	5,30
3	Ketambul	628	4,50
4	Cepokorejo	515	3,50
5	Pliwetan	47	0,35
6	Karanggagung	-	-
7	Leran wetan	478	3,80
8	Leran kulon	408	3,50
9	Glodog	142	0,98
10	Palang	36	0,34
11	Gesikharjo	419	3,40
12	Pucangan	694	5,40
13	Cendoro	655	4,50
14	Dawung	522	3,20
15	Tegalbang	296	1,30
16	Sumurgung	384	1,80
17	Kradenan	461	3,50
18	Tasikmadu	286	1,80
19	Panyuran	248	1,90
<b>Jumlah</b>		<b>8.815</b>	<b>63,43</b>

**Sumber : Mantri Pertanian**



**Tabel V. 6****Luas Tanaman Belimbing  
Di Wilayah Kecamatan Palang Tahun 2015**

No	Desa	Jumlah Pohon	Produksi (Ton)
1	2	3	4
1	Ngimbang	-	-
2	Wangun	-	-
3	Ketambul	-	-
4	Cepokorejo	-	-
5	Pliwetan	-	-
6	Karangagung	-	-
7	Leran wetan	-	-
8	Leran kulon	-	-
9	Glodog	-	-
10	Palang	-	-
11	Gesikharjo	-	-
12	Pucangan	-	-
13	Cendoro	-	-
14	Dawung	-	-
15	Tegalbang	1.500	190
16	Sumurgung	2.450	328
17	Kradenan	-	-
18	Tasikmadu	10.658	1305
19	Panyuran	7.575	938
<b>Jumlah</b>		<b>22.183</b>	<b>2761</b>

**Sumber : Mantri Pertanian**

**Tabel V. 7****Luas Tanaman Jambu Merah  
Di Wilayah Kecamatan Palang Tahun 2015**

No	Desa	Jumlah Pohon	Produksi (Ton)
1	2	3	4
1	Ngimbang	-	-
2	Wangun	-	-
3	Ketambul	-	-
4	Cepokorejo	-	-
5	Pliwetan	-	-
6	Karanggagung	-	-
7	Leran wetan	-	-
8	Leran kulon	-	-
9	Glodog	-	-
10	Palang	-	-
11	Gesikharjo	-	-
12	Pucangan	-	-
13	Cendoro	-	-
14	Dawung	-	-
15	Tegalbang	-	-
16	Sumurgung	-	-
17	Kradenan	1520	43
18	Tasikmadu	-	-
19	Panyuran	-	-
<b>Jumlah</b>		<b>1520</b>	<b>43</b>

**Sumber : Mantri Pertanian**

Tabel V. 8

**Populasi Ternak Besar Menurut Jenisnya  
Di Wilayah Kecamatan Palang Tahun 2015**

No	Desa	Jenis Ternak		
		Sapi	Kerbau	Kuda
1	2	3	4	5
1	Ngimbang	724	-	-
2	Wangun	1132	-	-
3	Ketambul	820	-	-
4	Cepokorejo	826	-	-
5	Pliwetan	-	-	-
6	Karanggagung	-	-	-
7	Leran wetan	1275	-	1
8	Leran kulon	1395	-	-
9	Glodog	251	-	1
10	Palang	-	-	-
11	Gesikharjo	258	-	-
12	Pucangan	907	-	-
13	Cendoro	1156	-	1
14	Dawung	735	-	1
15	Tegalbang	860	-	1
16	Sumurgung	481	-	-
17	Kradenan	240	-	-
18	Tasikmadu	488	-	-
19	Panyuran	245	-	1
<b>Jumlah</b>		<b>11.793</b>	<b>-</b>	<b>6</b>

**Sumber: Mantri Ternak**

**Tabel V. 9****Populasi Ternak Kecil Menurut jenisnya  
Di Wilayah Kecamatan Palang Tahun 2015**

No	Desa	Jenis Ternak		
		Kambing	Domba	Babi
1	2	3	4	5
1	Ngimbang	836	-	-
2	Wangun	783	-	-
3	Ketambul	529	-	-
4	Cepokorejo	480	-	-
5	Pliwetan	-	-	-
6	Karanggagung	226	-	-
7	Leran wetan	719	60	-
8	Leran kulon	823	46	-
9	Glodog	43	24	-
10	Palang	17	-	-
11	Gesikharjo	245	56	-
12	Pucangan	417	-	-
13	Cendoro	821	-	-
14	Dawung	669	53	-
15	Tegalbang	597	49	-
16	Sumurgung	638	50	-
17	Kradenan	208	35	-
18	Tasikmadu	357	27	-
19	Panyuran	142	21	-
<b>Jumlah</b>		<b>8.550</b>	<b>421</b>	<b>-</b>

**Sumber: Mantri Ternak**

**Tabel V.10****Jumlah Produksi dan Nilai Produksi Ikan Laut  
Di Kecamatan Palang Tahun 2015**

No	Bulan	Produksi (Ton)	Nilai Produksi (Rp.000)
1	2	3	4
1	JANUARI	38,040	292.505
2	FEBRUARI	68,540	566.950
3	MARET	39,300	324.900
4	APRIL	41,329	342.450
5	MEI	41,348	350.492
6	JUNI	82,857	761.639
7	JULI	87,550	439.695
8	AGUSTUS	69,000	329.675
9	SEPTEMBER	68,750	339.182
10	OKTOBER	107,796	635.405
11	NOVEMBER	96,994	861.331
12	DESEMBER	116,992	1037.752
<b>Jumlah</b>		<b>858,496</b>	<b>6.281.976</b>

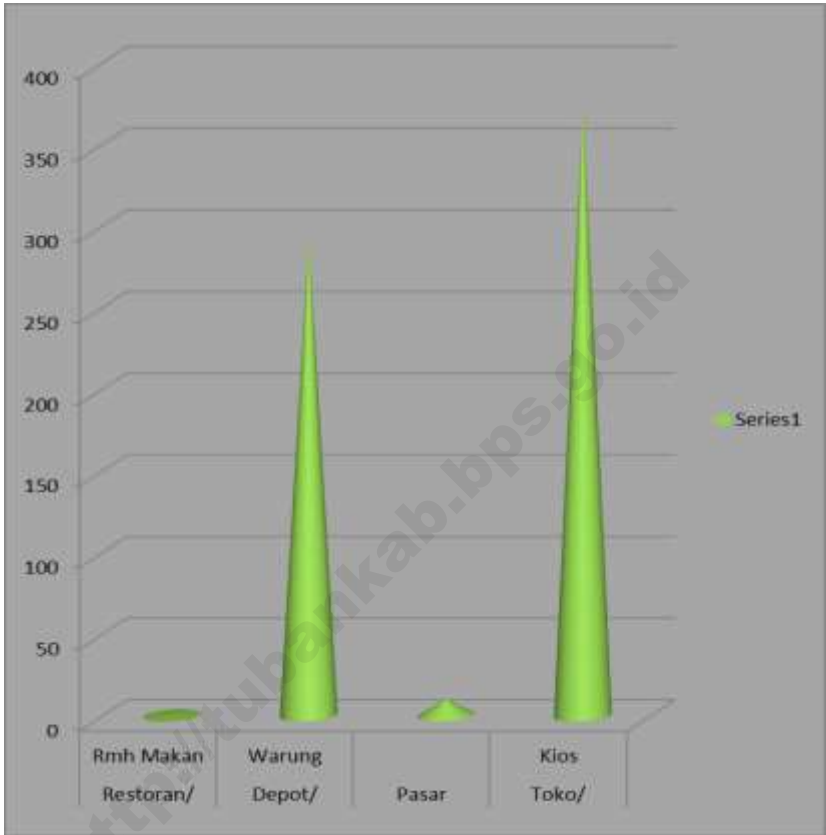
**Sumber : TPI Palang & Karangagung**

<http://tubankab.bps.go.id>

# INDUSTRI

### Grafik 9

#### Jumlah Rumah Makan, Warung, Pasar dan Kios/Toko



Tabel VI. 1

**Jumlah Perusahaan Industri Dan Tenaga Kerja  
Di Wilayah Kecamatan Palang Tahun 2015**

No	Desa	Penggilingan Padi	
		Jmlh	Tenaga Kerja
1	2	3	4
1	Ngimbang	3	6
2	Wangun	2	6
3	Ketambul	4	12
4	Cepokorejo	3	9
5	Pliwetan	-	-
6	Karanggagung	-	-
7	Leran wetan	2	6
8	Leran kulon	9	27
9	Glodog	-	-
10	Palang	-	-
11	Gesikharjo	1	2
12	Pucangan	1	3
13	Cendoro	3	9
14	Dawung	3	9
15	Tegalbang	2	6
16	Sumurgung	2	6
17	Kradenan	1	3
18	Tasikmadu	-	-
19	Panyuran	-	-
<b>Jumlah</b>		<b>36</b>	<b>104</b>

**Sumber : Koordinator Statistik Kecamatan**



Tabel VI. 2

**Jumlah Restoran/Depot/Warung & Pasar/Toko  
Di Wilayah Kecamatan Palang Tahun 2015**

No	Desa	Restoran/ Rmh Makan	Depot/ Warung	Pasar	Toko/ Kios
1	2	3	4	5	6
1	Ngimbang	-	12	1	10
2	Wangun	-	14	1	4
3	Ketambul	-	20	-	7
4	Cepokorejo	-	32	-	54
5	Pliwetan	-	5	-	6
6	Karanggagung	-	31	1	53
7	Leran wetan	-	20	1	24
8	Leran kulon	-	23	1	11
9	Glodog	-	4	-	7
10	Palang	-	10	1	32
11	Gesikharjo	1	26	1	12
12	Pucangan	-	11	-	17
13	Cendoro	-	8	1	8
14	Dawung	-	9	1	48
15	Tegalbang	-	14	-	25
16	Sumurgung	-	23	-	5
17	Kradenan	-	9	-	17
18	Tasikmadu	-	6	-	3
19	Panyuran	-	15	1	30
<b>Jumlah</b>		<b>1</b>	<b>292</b>	<b>10</b>	<b>373</b>

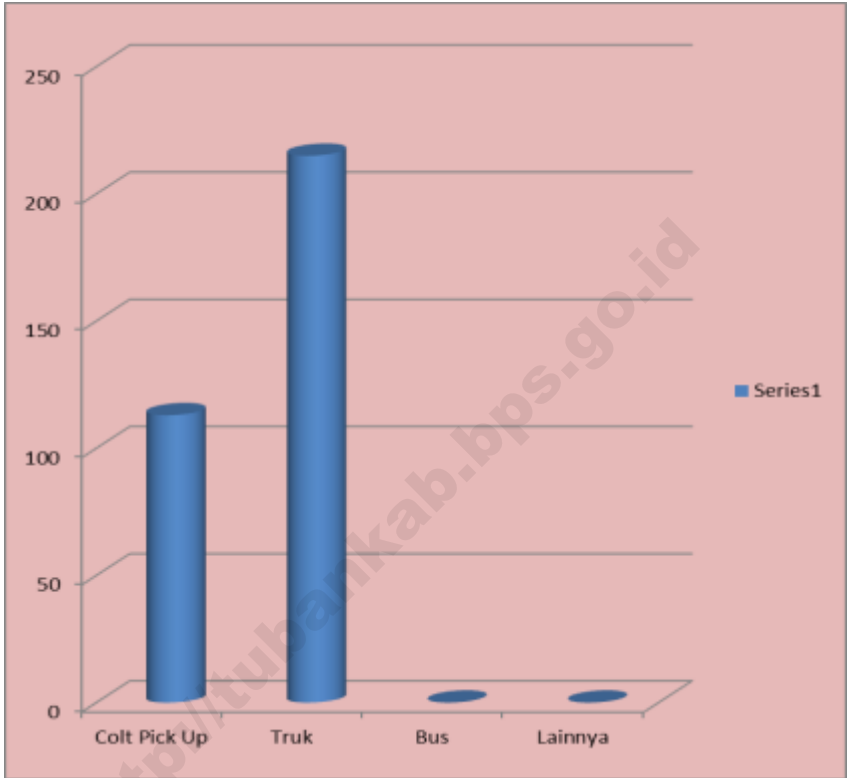
**Sumber : Koordinator Statistik Kecamatan**

# PERHUBUNGAN

<http://www.bankab.bps.go.id>

**Grafik 10**

**Jumlah Sarana Transportasi**



Tabel VII. 1

**Data Kondisi Jalan Kabupaten  
Di Wilayah Kecamatan Palang Tahun 2015**

No	Nama Ruas Jalan	Panjang (km)	Lebar (m)	Jenis Perkerasan	Ket.
1	2	3	4	5	6
1	Cepokorejo - Munyuk	3,700	3,50	Hotmik	Baik
2	Pakis - Wangun	6,900	3,50	Hotmik	Rusak
3	Gesikharjo -Pucangan	2,000	4,00	Hotmik	Baik
4	Pakah - Pucangan	5,000	4,00	Hotmik	Baik
5	Kradenan - Dawung	4,100	3,00	Hotmik	Baik
6	Tunah - Kradenan	5,100	3,50	Hotmik	Baik
7	Pucangan - Wangun	3,600	4,00	Hotmik	Baik
8	Karangagung - Wangun	3,300	4,00	Hotmik	Rusak
<b>Jumlah</b>		<b>33,700</b>	<b>29,50</b>	<b>-</b>	<b>-</b>

Sumber: UPT Dinas P U Kec. Palang

Tabel VII. 2

**Data Kondisi Jalan Poros Desa  
Di Wilayah Kecamatan Palang Tahun 2015**

No	Nama Ruas Jalan	Panjang (km)	Lebar (m)	Jenis Perkerasan	Ket.
1	2	3	4	5	6
1	Slemet- Leran Wetan	3,200	3,00	Hotmik	R.Ringan
2	Lerankulon - Glodog	1,250	3,00	Hotmik	Rusak
3	Tasikmadu - Sumurgung	3,200	3,00	Hotmik	R.Ringan
4	Gesikharjo - Glodog	1,700	3,00	Hotmik	Baik
5	Glodog - Leranwetan	1,850	2,70	Hotmik	R.Ringan
6	Leranwetan - Lerankulon	1,800	2,50	Hotmik	R.Ringan
7	Ngimbang – Goa Suci	3,873	2,70	Lapen	Baik
8	Wangun - Cepokorejo	1,998	3,00	Hotmik	Baik
9	Pucangan - Ngimbang	2,800	2,80	Hotmik	Rusak
10	Gedongombo - Tegalbang	2,100	3,00	Hotmik	Baik
11	Tasikmadu - Panyuran	2,500	3,00	Hotmik	Baik
12	Tasikmadu - Tegalbang	2,400	3,00	Hotmik	Baik
13	Cepokorejo - Lerankulon	1,100	2,80	Hotmik	R.Ringan
14	Leranwetan - Goa Suci	1,900	3,00	Hotmik	Baik
15	Kiring - Tegalbang	1,400	2,80	Hotmik	Baik
<b>Jumlah</b>		<b>33,071</b>	<b>43,30</b>	-	-

**Sumber: UPT Dinas P U Kec. Palang**

Tabel VII. 3

**Jumlah Kendaraan Bermotor Menurut Jenisnya  
Di Wilayah Kecamatan Palang Tahun 2015**

No	Desa	Colt Pick Up	Truk	Bus	Lainnya
1	2	3	4	5	6
1	Ngimbang	2	9	-	-
2	Wangun	3	10	-	-
3	Ketambul	2	4	-	-
4	Cepokorejo	4	6	-	-
5	Pliwetan	2	11	-	-
6	Karanggagung	12	24	-	-
7	Leran wetan	14	8	-	-
8	Leran kulon	23	35	-	-
9	Glodog	4	9	-	-
10	Palang	4	12	-	-
11	Gesikharjo	5	19	-	-
12	Pucangan	6	10	-	-
13	Cendoro	6	12	-	-
14	Dawung	2	3	-	-
15	Tegalbang	3	4	-	-
16	Sumurgung	2	4	-	-
17	Kradenan	4	7	-	-
18	Tasikmadu	4	16	-	-
19	Panyuran	11	12		
<b>Jumlah</b>		<b>113</b>	<b>215</b>	<b>-</b>	<b>-</b>

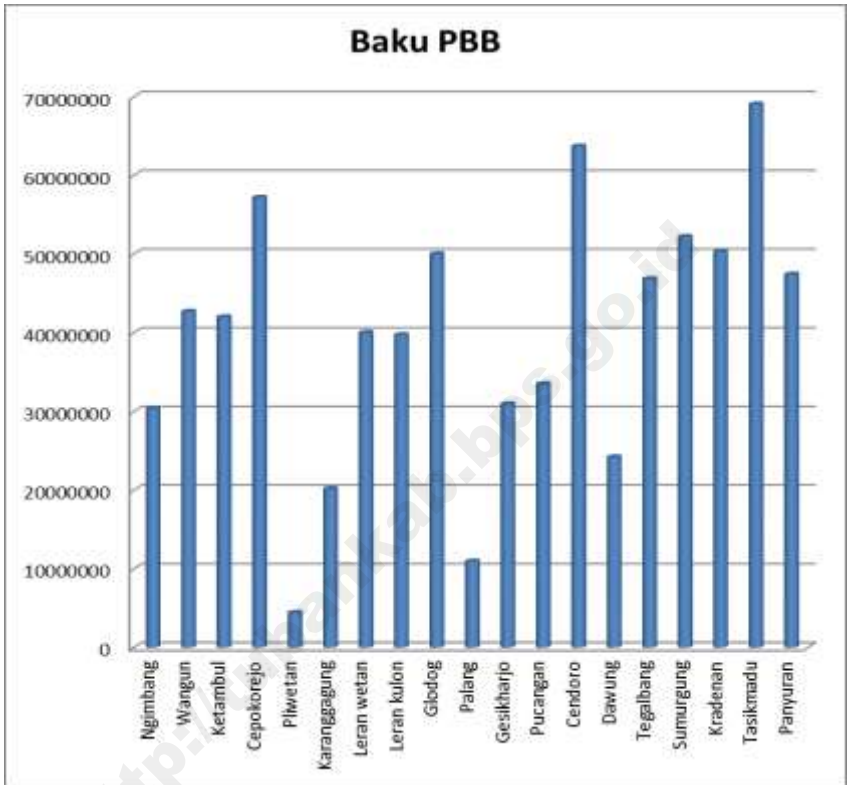
**Sumber: Koordinator Statistik Kecamatan**

<http://tubankab.bps.go.id>

# KEUANGAN

Grafik 11

Baku PBB Kecamatan Palang





**Tabel VIII. 1****Baku Dan Realisasi PBB Tiap Desa  
Di Wilayah Kecamatan Palang Tahun 2015**

<b>No</b>	<b>Desa</b>	<b>Baku (Rp.)</b>	<b>Realisasi ( Rp.)</b>	<b>Persentase</b>
<b>1</b>	<b>2</b>	<b>3</b>	<b>4</b>	<b>5</b>
1	Ngimbang	45573000	45573000	100,00
2	Wangun	62349000	62349000	100,00
3	Ketambul	42468000	42468000	100,00
4	Cepokorejo	57120000	57120000	100,00
5	Pliwetan	4438000	4438000	100,00
6	Karanggagung	19729000	19729000	100,00
7	Leran wetan	40002000	40002000	100,00
8	Leran kulon	39723000	39723000	100,00
9	Glodog	49672000	49672000	100,00
10	Palang	10742000	10742000	100,00
11	Gesikharjo	30230000	30230000	100,00
12	Pucangan	33512000	33512000	100,00
13	Cendoro	63947000	63947000	100,00
14	Dawung	24526000	24526000	100,00
15	Tegalbang	46785000	46785000	100,00
16	Sumurgung	52089000	52089000	100,00
17	Kradenan	50175000	50175000	100,00
18	Tasikmadu	69120000	69120000	100,00
19	Panyuran	47009000	47009000	100,00
<b>Jumlah</b>		<b>789207000</b>	<b>789207000</b>	<b>100,00</b>

**Sumber : Kantor Camat**

**Tabel VIII. 2****Jumlah Anggaran Keuangan Desa  
Di Wilayah Kecamatan Palang Tahun 2015**

<b>No</b>	<b>Desa</b>	<b>Penerimaan ( Rp)</b>	<b>Pengeluaran ( Rp)</b>
<b>1</b>	<b>2</b>	<b>3</b>	<b>4</b>
1	Ngimbang	337.225.700	337.225.700
2	Wangun	336.147.200	336.147.200
3	Ketambul	171.982.000	171.982.000
4	Cepokorejo	323.037.399	323.037.399
5	Pliwetan	64.357.300	64.357.300
6	Karanggagung	323.176.000	323.176.000
7	Leran wetan	472.162.820	472.162.820
8	Leran kulon	427.096.378	427.096.378
9	Glodog	240.683.500	240.683.500
10	Palang	408.494.250	408.494.250
11	Gesikharjo	287.965.800	287.965.800
12	Pucangan	372.782.500	372.782.500
13	Cendoro	538.801.186	538.801.186
14	Dawung	109.794.200	109.794.200
15	Tegalbang	152.978.000	152.978.000
16	Sumurgung	304.159.800	304.159.800
17	Kradenan	362.880.000	362.880.000
18	Tasikmadu	474.534.242	474.534.242
19	Panyuran	-	-
<b>Jumlah</b>		<b>5.708.258.275</b>	<b>5.708.258.275</b>

**Sumber : Kantor Camat**



# DATA

## MENCERDASKAN BANGSA

<http://tubankab.bps.go.id>



**BADAN PUSAT STATISTIK KABUPATEN TUBAN**

Jl. Manunggal 05 Tuban Telp. 0356-321974

e-mail : bps3523@bps.go.id