

KATALOG.1101002.1703091

# STATISTIK DAERAH KECAMATAN NAPAL PUTIH 2016



**Badan Pusat Statistik  
Kabupaten Bengkulu Utara**

# **STATISTIK DAERAH KECAMATAN NAPAL PUTIH 2015**

ISSN :

No. Publikasi : 170305.1616

Katalog BPS : 1101002.1703091

Ukuran Buku : B5

Jumlah Halaman : 24

Naskah :

KSK Kecamatan Napal Putih

Gambar Kulit :

Seksi Integrasi Pengolahan dan Diseminasi Statistik

Diterbitkan oleh :

BPS Kabupaten Bengkulu Utara

Dilarang mengumumkan, mendistribusikan, mengomunikasikan, dan/atau menggandakan sebagian atau seluruh isi buku ini untuk tujuan komersial tanpa izin tertulis dari Badan Pusat Statistik



## KATA SAMBUTAN KEPALA BPS KABUPATEN BENGKULU UTARA

Dengan memanjatkan puji syukur kehadiran Tuhan Yang Maha Kuasa, saya menyambut baik penerbitan publikasi Statistik Daerah Kecamatan yang disusun oleh KSK. Penyusunan Statistik Daerah Kecamatan ini merupakan inovasi dan pengembangan kegiatan perstatistikan serta penyebarluasan informasi sebagai salah satu upaya untuk mewujudkan visi BPS sebagai "pelopor data statistik terpercaya untuk semua".


Penerbitan Publikasi Statistik Daerah Kecamatan dimaksudkan untuk melengkapi ragam publikasi statistik yang telah tersedia di Kecamatan seperti Kecamatan Dalam Angka yang telah terbit secara rutin pada tahun-tahun sebelumnya. Buku ini menyajikan indikator-indikator terpilih yang menggambarkan tentang kondisi daerah dalam bentuk tampilan uraian deskripsi sederhana.

Saya berharap, publikasi Statistik Daerah Kecamatan ini mampu memberikan informasi secara cepat dan tepat kepada pemerintah daerah khususnya Kecamatan dan masyarakat yang dapat digunakan sebagai dasar perencanaan, monitoring dan evaluasi mengenai perkembangan pembangunan di berbagai sektor serta membantu para penggunaan data lainnya memahami kondisi umum daerahnya.

Akhirnya, saya mengucapkan terima kasih dan penghargaan setinggi-tingginya kepada semua pihak yang telah berpartisipasi hingga terbitnya publikasi ini, dan semoga Tuhan Yang Maha Kuasa senantiasa meridhoi usaha kita.

Kepala Badan Pusat Statistik  
Kabupaten Bengkulu Utara

Ir. Sriwiyana Teguh Ananto, M.Si  
NIP. 19690218 199401 1 001




<https://bengkuluutarakab.bps.go.id>



## DAFTAR ISI

1. Geografi dan Iklim	.....	1
2. Penduduk	.....	2
3. Pendidikan	.....	3
4. Kesehatan	.....	4
5. Pertanian	.....	5

LAMPIRAN



<https://bengkuluutarakab.bps.go.id>

# GEOGRAFI

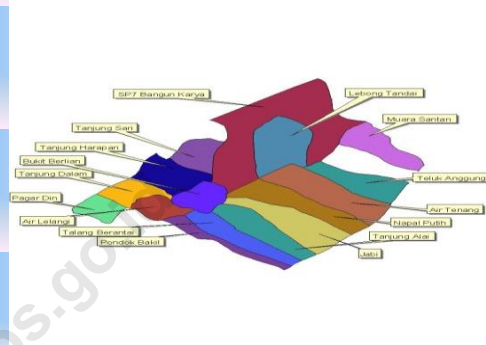
# 1

*Beberapa desa di Kecamatan Napal Putih terpisah menjadi kecamatan baru*  
Setelah terbentuk kecamatan Ulok Kupai, Kecamatan Napal Putih terdiri dari 10 desa,

Kecamatan Napal Putih merupakan salah satu kecamatan yang di Kabupaten Bengkulu Utara. Kecamatan Napal Putih mengalami pemekaran yang mengakibatkan jumlah desa berkurang, yaitu dari 18 menjadi 10 desa. Semua desa merupakan desa definitif dengan Desa Napal Putih sebagai Ibu Kota kecamatan.

Keadaan tofografi di Kecamatan Napal Putih, terdiri dari dataran dan sebagian perbukitan dan lereng. Disebelah Utara berbatasan dengan Kabupaten Lebong, sebelah selatan dengan Kecamatan Ketahun, Sebelah timur dengan Kecamatan Giri mulya dan sebelah Barat berbatasan dengan Kecamatan Putri Hijau.

Peta Kecamatan Napal Putih



Sumber : BPS Kabupaten Bengkulu Utara

Statistik Geografi Kecamatan Napal Putih

No.	Desa/Kelurahan	Luas ( Km <sup>2</sup> )
(1)	(2)	(3)
1	TANJUNG ALAI	25,10
2	DUSUN JABI	15,00
3	NAPAL PUTIH	132,00
4	LEBONG TANDAI	20,00
5	AIR TENANG	16,00
6	TELUK ANGGUNG	25,00
7	TANJUNG KEMENYAN	275,00
8	MUARA SANTAN	60,00
9	GEMBUNG RAYA	56,19
10	KINAL JAYA	32,69

Sumber : Kecamatan Napal Putih Dalam Angka, 2015

# 2

## PENDUDUK

### Jumlah penduduk tertinggi berada di Desa Muara Santan

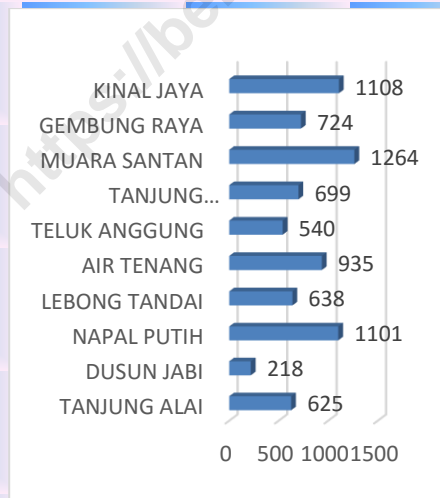
Pada Tahun 2015, penduduk Kecamatan Napal Putih berjumlah 7.852 jiwa, dengan jumlah penduduk tertinggi berada di Desa Muara Santan.

### Indikator Kependudukan Kecamatan Napal Putih

Uraian	Tahun 2015
Jumlah penduduk (jiwa)	7 852
Jumlah penduduk laki-laki	4 169
Jumlah penduduk perempuan	3 683
Sex Ratio (LP) ( %)	113,19
Rata-rata ART	3,57

Sumber : BPS Kabupaten Bengkulu Utara

### Jumlah Penduduk Kecamatan Napal Putih per Desa Tahun 2015 (Jiwa)



Pada Tahun 2015, penduduk Kecamatan Napal Putih tercatat sebanyak 7.852 jiwa. Dibandingkan dengan penduduk Tahun 2014, Jumlah penduduk Kecamatan Napal Putih mengalami peningkatan. Hal ini menunjukkan adanya pengaruh positif kelahiran maupun migrasi masuk di Kecamatan Napal Putih.

Sex ratio Kecamatan Napal Putih Tahun 2015 sebesar 113,19. Hal ini menunjukkan bahwa Jumlah Penduduk laki-laki 13 persen lebih banyak daripada Jumlah Penduduk Perempuan. Selain itu, rata-rata ART Kecamatan Napal Putih sebesar 3,57, yang berarti dalam satu rumah tangga setidaknya terdapat sedikitnya 3-4 anggota rumah tangga.

Jumlah penduduk terbanyak di Kecamatan Napal Putih adalah Muara Santan diikuti dengan Kinal Jaya. Total seluruh penduduk Kecamatan Napal Putih hanyalah sekitar 2,7 Persen dari total penduduk Kabupaten Bengkulu Utara.



## PENDIDIKAN

**Hanya ada satu SMU di Kecamatan Napal Putih**

*Pada Tahun 2015, Hanya ada satu SMU di Kecamatan Napal Putih, yang terdapat di Desa Air Tenang*

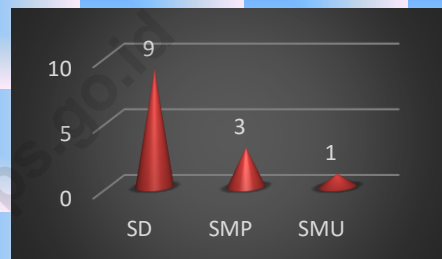
# 3

Pendidikan merupakan salah satu aspek penting dalam kehidupan, karena pendidikan akan menentukan kualitas hidup seseorang. Peningkatan sektor pendidikan sangat dipengaruhi oleh ketersediaan sarana dan prasarana pendidikan. Sarana yang memadai sangat diperlukan untuk meningkatkan kualitas belajar mengajar.

Pada Tahun 2015, terdapat Sembilan Sekolah Dasar (SD), Tiga Sekolah Menengah Pertama (SMP) dan Satu Sekolah Menengah Umum (SMU). SMU hanya terdapat di Desa Air Tenang, sedangkan SMP terletak di tiga desa, yaitu Desa Air Tenang, Desa Tanjung Kemenyan dan Desa Muara Santan.

Sekolah Dasar, terdapat di hampir semua desa, kecuali Desa Dusun Jabi, Desa Kinal Jaya dan Desa Gembung Raya. Jumlah sekolah disetiap desa, masih sama dengan tahun sebelumnya, belum terdapat penambahan sekolah.

### Jumlah Sekolah di Kecamatan Napal Putih Tahun 2015



Sumber : Kecamatan Napal Putih Dalam Angka 2016

### Jumlah Sekolah Dasar Per Desa di Kecamatan Napal Putih, Tahun 2015

No.	Desa/Kelurahan	Jumlah
(1)	(2)	(3)
1	TANJUNG ALAI	1
2	DUSUN JABI	-
3	NAPAL PUTIH	1
4	LEBONG TANDAI	1
5	AIR TENANG	1
6	TELUK ANGGUNG	1
7	TANJUNG KEMENYAN	1
8	MUARA SANTAN	3
9	GEMBUNG RAYA	-
10	KINAL JAYA	-
<b>TOTAL</b>		<b>9</b>

Sumber : Kecamatan Napal Putih Dalam Angka 2016

# 4

## KESEHATAN

*Di Kecamatan Napal Putih tidak terdapat dokter, sehingga tenaga penolong kesehatan pada umumnya perawat atau bidan.*

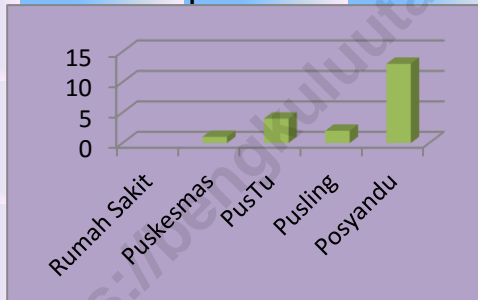
*Dari sepuluh desa terdapat 7 perawat, dan 8 orang bidan.*

**Jumlah Dokter, Bidan dan Dukun Bersalin di Kecamatan Napal Putih Tahun 2015**



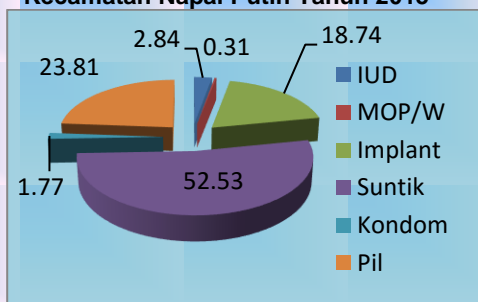
Sumber : Kecamatan Napal Putih Dalam Angka 2016

**Jumlah Fasilitas Kesehatan di Kecamatan Napal Putih Tahun 2015**



Sumber : Kecamatan Napal Putih Dalam Angka 2016

**Persentase Akseptor Aktif Menurut Alat Kontrasepsi yang digunakan di Kecamatan Napal Putih Tahun 2015**



Kesehatan merupakan kebutuhan mendasar manusia, yang memungkinkan manusia untuk hidup produktif secara sosial dan ekonomis. Untuk meningkatkan kesehatan masyarakat, sangat diperlukan sarana dan prasarana penunjang kesehatan. Keberadaan rumah sakit atau puskesmas serta tenaga kesehatan di desa atau kecamatan, harus menjadi perhatian khusus pemerintah.

Tercatat ada sebanyak satu puskesmas, empat puskesmas pembantu, dan dua puskesmas keliling. Sedangkan Posyandu ada sebanyak 11.

Di Kecamatan Napal Putih, tidak terdapat dokter. Bila dibandingkan dengan jumlah penduduk kecamatan, kondisi tersebut belum ideal. Sedangkan bidan sebagai penolong kelahiran berjumlah delapa orang. Selain bertugas sebagai penolong kelahiran, bidan di desa juga melayani pengobatan medis lainnya. Untuk proses kelahiran tidak hanya dibantu oleh bidan tapi juga bisa dengan menggunakan jasa dukun bersalin. Ada terdapat 9 orang dukun bersalin di Kecamatan Napal Putih.

Dari sisi penggunaan alat kontrasepsi, di Kecamatan Napal Putih terdapat 456 Akseptor baru dan 1.276 Akseptor Aktif pada tahun 2014. Sedangkan alat KB yang banyak digunakan adalah suntik dan implan.

# PERTANIAN

5

**Ubi kayu merupakan komoditas tertinggi di Kecamatan Napal Putih diikuti dengan Jagung dan Padi.**

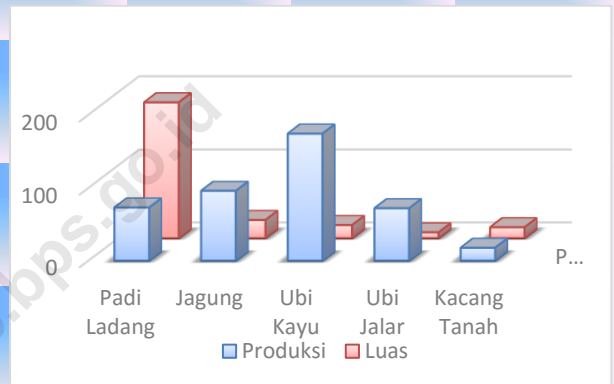
Produksi jagung pada Tahun 2015 sebesar 95,9 ton sedangkan produksi ubi kayu sebesar 174,2 ton

Produksi tanaman pangan terbesar adalah produksi tanaman ubi kayu. Tercatat produksi ubi kayu sebanyak 174,2 Ton dan produksi jagung sebagai produksi terbesar kedua sebanyak 95,9 ton. Sedangkan produktivitasnya adalah 96,78 Kw/Ha untuk Ubi Kayu dan 38,36 kw/Ha untuk Jagung.

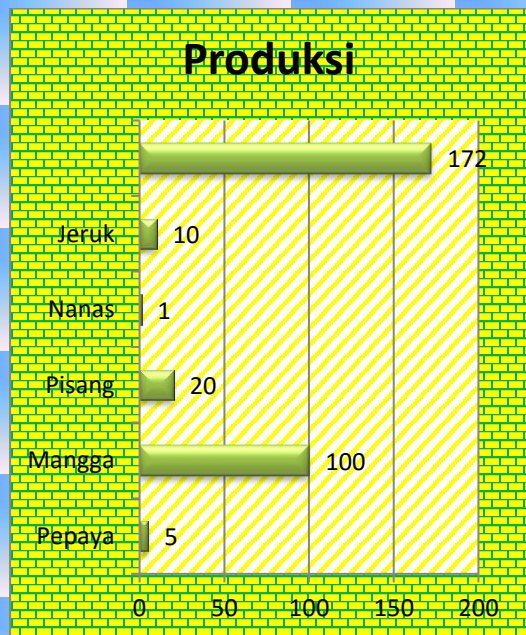
Untuk tahun 2015, produksi tanaman padi ladang hanya mencapai 73 ton dengan luas panen sebesar 186 Ha. Sementara untuk padi sawah tidak terdapat hasil produksi. Tanaman sayuran lain yang tercatat produksinya di Kecamatan Napal Putih hanyalah cabai. Dimana produksi cabai mencapai 117 Kw/Ha, sementara produktivitas tanaman cabai mencapai 5,57 Kw/Ha.

Tanaman buah-buahan yang banyak terdapat di Kecamatan Napal Putih diantaranya mangga, pisang, durian, dan jeruk, dengan jumlah produksi secara berturut-turut yaitu 100, 20,172, dan 10 ton.

**Produksi dan Luas Panen Tanaman Palawija di Kecamatan Napal Putih Tahun 2015**



**Produksi Tanaman Buah-buahan di Kecamatan Napal Putih Tahun 2015**



# LAMPIRAN

<https://bengkulu.kemendagri.go.id>

**Tabel 2.1. Luas Wilayah, Jumlah Penduduk dan Kepadatannya Dirinci Menurut Desa/Kelurahan 2015**

No.	Desa/Kelurahan	Luas (KM <sup>2</sup> )	Jumlah Penduduk	Kepadatan Penduduk
(1)	(2)	(3)	(4)	(5)
1	TANJUNG ALAI	25,1	625	24,90
2	DUSUN JABI	15	218	14,53
3	NAPAL PUTIH	132	1 101	8,34
4	LEBONG TANDAI	20	638	31,9
5	AIR TENANG	16	935	58,43
6	TELUK ANGGUNG	25	540	21,6
7	KEMENYAN	275	699	2,54
8	MUARA SANTAN	60	1264	21,07
9	GEMBUNG RAYA	56,19	724	12,88
10	KINAL JAYA	32,69	1 108	33,89

Sumber : BPS Kab. Bengkulu Utara

**Tabel 2.2. Banyaknya Rumah Tangga, Penduduk, Rata-rata Anggota Rumah Tangga Dirinci Menurut Desa di Kecamatan Napal Putih Tahun 2015**

No.	Desa/Kelurahan	Rumah Tangga	Jumlah Penduduk	Rata-rata ART
(1)	(2)	(3)	(4)	(5)
1	TANJUNG ALAI	160	625	3,91
2	DUSUN JABI	51	218	4,27
3	NAPAL PUTIH	275	1 101	4,00
4	LEBONG TANDAI	198	638	3,22
5	AIR TENANG	211	935	4,43
6	TELUK ANGGUNG	136	540	3,97
7	KEMENYAN	259	699	2,69
8	MUARA SANTAN	347	1 264	3,64
9	GEMBUNG RAYA	210	724	3,45
10	KINAL JAYA	351	1 108	3,16
	TOTAL	2 198	7 852	3,57

Sumber : BPS Kab. Bengkulu Utara

**Tabel 2.3. Jumlah Penduduk Menurut Jenis Kelamin, Sex Rasio Dirinci Menurut Desa di Kecamatan Napal Putih Tahun 2015**

No.	Desa/Kelurahan	Laki-laki	Perempuan	Jumlah	Sex Rasio
(1)	(2)	(3)	(4)	(5)	(6)
1	TANJUNG ALAI	335	290	625	115,52
2	DUSUN JABI	114	104	218	109,61
3	NAPAL PUTIH	571	530	1 101	107,73
4	LEBONG TANDAI	356	282	638	126,24
5	AIR TENANG	474	461	935	102,82
6	TELUK ANGGUNG	288	252	540	114,28
7	TANJUNG KEMENYAN	396	303	699	130,69
8	MUARA SANTAN	646	618	1 264	104,53
9	GEMBUNG RAYA	400	324	724	123,46
10	KINAL JAYA	589	519	1 108	113,49
TOTAL		4 169	3 683	7 852	113,19

Sumber : BPS Kab. Bengkulu Utara

**Tabel 3.1. Banyaknya Sekolah Dasar (SD) Menurut Desa dan Status di Kecamatan Napal Putih Tahun 2015**

No.	Desa/Kelurahan	SD		Jumlah
		Negeri	Swasta	
(1)	(2)	(3)	(4)	(5)
1	TANJUNG ALAI	1		1
2	DUSUN JABI	-		-
3	NAPAL PUTIH	1		1
4	LEBONG TANDAI	1		1
5	AIR TENANG	1		1
6	TELUK ANGGUNG	1		1
7	TANJUNG KEMENYAN		1	1
8	MUARA SANTAN	3		3
9	GEMBUNG RAYA	-	-	-
10	KINAL JAYA	-	-	-
<b>TOTAL</b>		<b>8</b>	<b>1</b>	<b>9</b>

Sumber : Dinas Pendidikan Nasional Kabupaten Bengkulu Utara



**Tabel 3.2. Banyaknya Sekolah Menengah Tingkat Pertama (SLTP) Menurut Status Dan Desa Di Kecamatan Napal Putih Tahun 2015**

No.	Desa/Kelurahan	SLTP		Jumlah
		Negeri	Swasta	
(1)	(2)	(3)	(4)	(5)
1	TANJUNG ALAI	-	-	-
2	DUSUN JABI	-	-	-
3	NAPAL PUTIH	-	-	-
4	LEBONG TANDAI	-	-	-
5	AIR TENANG	-	1	1
6	TELUK ANGGUNG	-	-	-
7	TANJUNG KEMENYAN	1	-	1
8	MUARA SANTAN	1	-	1
9	GEMBUNG RAYA	-	-	-
10	KINAL JAYA	-	-	-
TOTAL		2	1	3

Sumber : Dinas Pendidikan Nasional Kabupaten Bengkulu Utara

**Tabel 3.3. Banyaknya Sekolah Menengah Umum (SMU) Menurut Desa Dan Status Di Kecamatan Napal Putih Tahun 2015**

No.	Desa/Kelurahan	SMU		Jumlah
		Negeri	Swasta	
(1)	(2)	(3)	(4)	(5)
1	TANJUNG ALAI	-	-	-
2	DUSUN JABI	-	-	-
3	NAPAL PUTIH	-	-	-
4	LEBONG TANDAI	-	-	-
5	AIR TENANG	-	1	1
6	TELUK ANGGUNG	-	-	-
7	TANJUNG KEMENYAN	-	-	-
8	MUARA SANTAN	-	-	-
9	GEMBUNG RAYA	-	-	-
10	KINAL JAYA	-	-	-
<b>TOTAL</b>			<b>1</b>	<b>1</b>

Sumber : Dinas Pendidikan Nasional Kabupaten Bengkulu Utara

**Tabel 4.1. Banyaknya Tenaga Kesehatan di Kecamatan Napal Putih Tahun 2015**


No.	Tenaga Kesehatan	Jumlah
(1)	(2)	(3)
1	Dokter Umum	0
2	Perawat	7
3	Bidan	8
4	Farmasi	1
5	Gizi	0
6	Teknisi Medis	0
7	Sanitasi	0
8	Kesehatan Masyarakat	0
9	Dukun Bayi	9

Sumber : Dinas Kesehatan Kabupaten Bengkulu Utara

**Tabel 5.1. Produksi dan Luas Panen Palawija Menurut Desa di Kecamatan Napal Putih  
Tahun 2015**

No	Komoditi	Produksi (ton)	Luas Panen (Ha)
(1)	(2)	(3)	(4)
1.	Jagung	95,9	25
2.	Ubi Kayu	174,2	18
3.	Ubi Jalar	72	8
4.	Kacang Tanah	17,7	15
5.	Kedelai	35	35
6.	Kacang Hijau	1,1	1

Sumber : Dinas Pertanian & Peternakan Bengkulu Utara



<https://bengkuluutarakab.bps.go.id>



# DATA

## MENCERDASKAN BANGSA



**BADAN PUSAT STATISTIK  
KABUPATEN BENGKULU UTARA**  
*Statistics Of Bengkulu Utara Regency*  
Jl. Prof. M. Yamin, SH, 38611  
Telp/ Fax: (0737) 521016  
Homepage: <http://bengkuluutarakab.bps.go.id>;  
Email: [bps1703@bps.go.id](mailto:bps1703@bps.go.id)