

KECAMATAN PAYAKUMBUH TIMUR DALAM ANGKA

2018



**BADAN PUSAT STATISTIK
KOTA PAYAKUMBUH**

KECAMATAN PAYAKUMBUH TIMUR DALAM ANGKA

2018

<https://payakumbuhkota.go.id>

KECAMATAN PAYAKUMBUH TIMUR DALAM ANGKA 2018

ISBN : 978-602-321-044-2

No. Publikasi : 13760.1808

Katalog : 1102001.1376020

Ukuran Buku : 14,8 cm x 21 cm

Jumlah Halaman : xviii + 172 halaman

Naskah:

Badan Pusat Statistik Kota Payakumbuh

Gambar Cover Oleh:

Badan Pusat Statistik Kota Payakumbuh

Diterbitkan oleh:

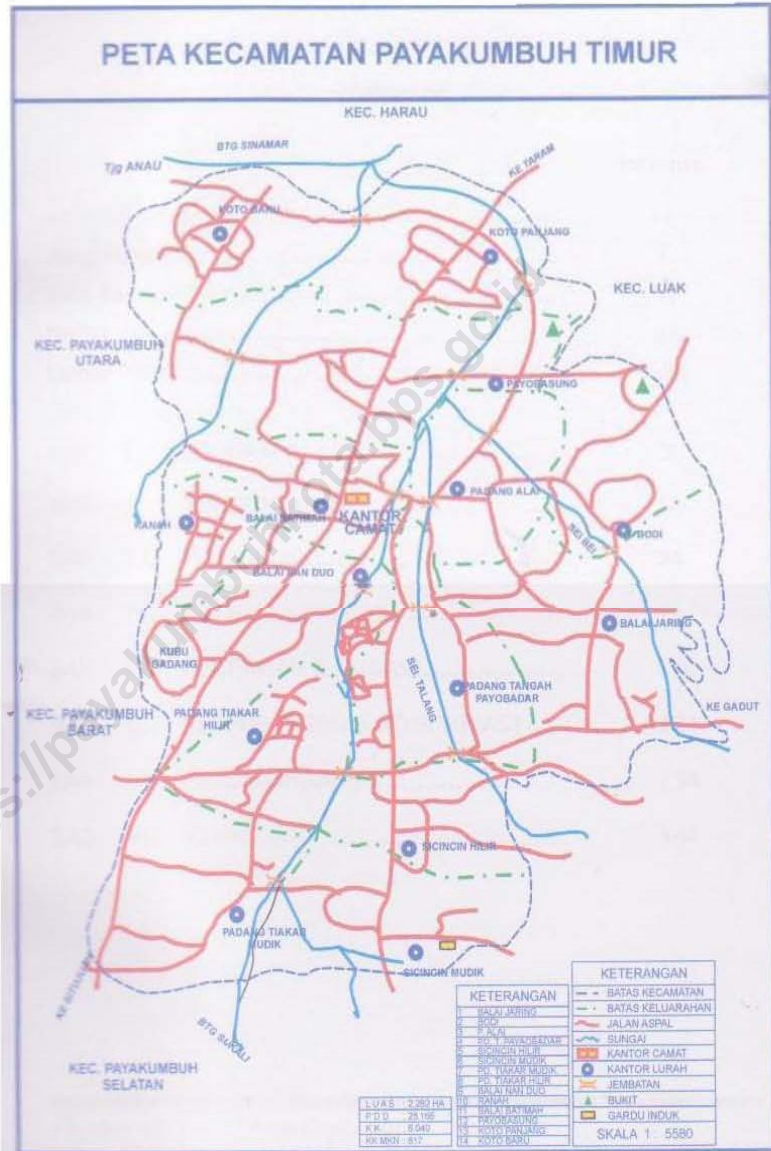
© Badan Pusat Statistik Kota Payakumbuh

Dicetak oleh :

CV. Graphic Dwipa

ilarang mengumumkan, mendistribusikan, mengomunikasikan, dan/atau mengandakan sebagian atau seluruh isi buku ini untuk tujuan komersial tanpa izin tertulis dari Badan Pusat Statistik Kota Payakumbuh (UU No. 28 Tahun 2014 tentang Hak Cipta Pasal 43 huruf b)

Peta Wilayah Kecamatan Payakumbuh Timur



**KEPALA BADAN PUSAT STATISTIK
KOTA PAYAKUMBUH**



YON ANDRI, SE



KATA PENGANTAR

Alhamdulillahirabbil 'alamin segala Puji bagi Allah Subhanahu Wataala atas segala limpahan rahmat dan hidayah-Nya sehingga publikasi buku " KECAMATAN PAYAKUMBUH TIMUR DALAM ANGKA 2018" telah dapat diselesaikan. Terwujudnya penerbitan ini berkat kerjasama dan bantuan data dari berbagai pihak, baik Instansi Pemerintah maupun Swasta yang ada di wilayah Kecamatan Payakumbuh Timur.

Pada kesempatan ini kami mengucapkan terima kasih kepada Koordinator Statistik Payakumbuh Timur yang telah membantu kelancaran proses pembuatan dan penerbitan buku ini. Data yang disajikan bersumber dari kegiatan rutin, survei dan sensus yang dilaksanakan oleh BPS Kota Payakumbuh dan dilengkapi oleh data sekunder yang dikelola oleh Instansi Pemerintah maupun swasta yang telah memberikan bantuan sehingga terlaksana publikasi ini.

Kami sangat menyadari bahwa keberadaan buku ini masih jauh dari sempurna, untuk itu kritik dan masukan sangat kami harapkan demi perbaikan dan kesempurnaan buku ini di masa datang.

Payakumbuh, September 2018
KEPALA BPS KOTA PAYAKUMBUH



YON ANDRI, SE

Daftar Isi

	Halaman
Peta Payakumbuh Timur	iii
Foto Kepala BPS Kota Payakumbuh.....	v
Kata Pengantar.....	vii
Daftar Isi	ix
Daftar Tabel	xi
Daftar Gambar	xix
BAB 1. GEOGRAFIS	1
BAB 2. PEMERINTAHAN	13
BAB 3. PENDUDUK	41
BAB 4. S O S I A L	61
BAB 5. PERTANIAN & IRIGASI	113
BAB 6. PERHUBUNGAN & KOMUNIKASI	135
BAB 7. PERDAGANGAN	149
BAB 8. KEUANGAN	163

DAFTAR TABEL

Halaman

BAB 1 GEOGRAFIS

1.1	Letak Geografis Kecamatan Payakumbuh Timur Tahun	7
1.2	Jumlah Curah Hujan di Kecamatan Payakumbuh Tahun 2017	8
1.3	Nama dan Panjang Sungai serta Kelurahan yang dilalui Di Kecamatan Payakumbuh Timur	9
1.4	Luas dan Persentase Penggunaan Lahan Menurut Jenisnya Di Kecamatan Payakumbuh Timur Tahun 2017	11
1.5	Jarak Kelurahan Terhadap Pusat Pemerintahan Yang Lebih Tinggi	12

BAB 2 PEMERINTAHAN

2.1	Jumlah Pembagian Wilayah Administrasi dan Luas Daerah Di Kecamatan Payakumbuh Timur Tahun 2017	19
2.2	Nama Kelurahan, Asal Nagari, Luas dan Kode Pos Di Kecamatan Payakumbuh Timur Tahun 2017	20
2.3	Jumlah RT dan RW di Kecamatan Payakumbuh Timur Tahun 2017	21
2.4	Klasifikasi Kelurahan dan Kategori LPM di Kecamatan Payakumbuh Timur Tahun 2017	22
2.5	Status Daerah (Kota / Desa) Menurut Kelurahan Di Kecamatan Payakumbuh Timur Tahun 2017	23
2.6	Jumlah PPS dan TPS pada Pemilu Anggota DPRD Kota Payakumbuh	

di Kecamatan Payakumbuh Timur Tahun 2015	24
2.7 Jumlah DPT per Kelurahan dan DPT yang Menggunakan/ Tidak Menggunakan Hak pilih pada Pemilu Anggota DPRD Kota Payakumbuh Di Kec. Payakumbuh Timur Tahun 2015	25
2.8 Klasifikasi suara dan partisipasi pemilih per Kelurahan untuk Pemilu Anggota DPRD Kota Payakumbuh di Kecamatan Payakumbuh Timur Tahun 2015	26
2.9 Hasil Pemilu Anggota DPRD Kota Payakumbuh di Kecamatan Payakumbuh Timur pada Pemilu 2015	27
2.10 Jumlah PPS dan TPS pada Pemilihan Presiden dan Wakil Presiden di Kec. Payakumbuh Timur Tahun 2015	28
2.11 Jumlah DPT dan DPT yang Menggunakan /Tidak Menggunakan Hak Pilih pada Pemilihan Presiden dan Wakil Presiden di Kecamatan Payakumbuh Timur Tahun 2015	29
2.12 Jumlah Suara Sah untuk Pemilihan Presiden dan Wakil Presiden di Kecamatan Payakumbuh Timur pada Pemilu 2015	30
2.13 Jumlah Bangunan Rumah menurut Jenis Konstruksi Tahun 2015	31
2.14 Jumlah Anggota Pertahanan Sipil dan Pos Kamling di Kecamatan Payakumbuh Timur Tahun 2017	32
2.15 Nama Lurah dan Sekretaris Kelurahan di Kec. Payakumbuh Timur Tahun 2017	33
2.16 Jumlah PNS di Kantor Camat Payakumbuh Timur Menurut Golongan / Ruang Gaji Tahun 2017	34
2.17 Jumlah PNS di Kantor Camat Payakumbuh Timur Menurut Pendidikan Yang Ditamatkan Tahun 2017	35
2.18 Komposisi PNS di Kelurahan Se- Kec Payakumbuh Timur menurut Golongan / Ruang Gaji Tahun 2017	36
2.19 Komposisi PNS di Kelurahan se-Kec Payakumbuh Timur Menurut Jenis Kelamin Tahun 2017	37
2.20 Komposisi PNS di Kelurahan se- Kec Payakumbuh Timur Menurut Pendidikan yang Ditamatkan Tahun 2017	38
2.21 Jumlah PNS di Kelurahan se-Kec Payakumbuh Timur Menurut Jabatan Struktural Tahun 2017	39

2.22 Jumlah PNS di Kelurahan se-Kec Payakumbuh Timur yang Telah Mengikuti Diklat Struktural Menurut Jenisnya Tahun 2017	40
---	----

BAB 3 PENDUDUK

3.1 Jumlah Penduduk Kecamatan Payakumbuh Timur Hasil Sensus Penduduk Tahun 1980 -2010	47
3.2 Jumlah Penduduk Hasil Sensus Penduduk Tahun 2010 Menurut Jenis Kelamin, Sex Rasio dan Distribusi Penduduk di Kecamatan Payakumbuh Timur	48
3.3 Perkembangan Jumlah Penduduk dan Rumah Tangga di Kecamatan Payakumbuh Timur Tahun 2013-2017	49
3.4 Jumlah Penduduk Menurut Jenis Kelamin dan Sex Ratio Menurut Kelurahan di Kecamatan Payakumbuh Timur Tahun 2017	50
3.5 Luas, Jumlah Penduduk, Rumah Tangga dan Kepadatan per Kelurahan di Kecamatan Payakumbuh Timur Tahun 2017	51
3.6 Jumlah Kelahiran Penduduk Menurut Jenis Kelamin per Kelurahan di Kecamatan Payakumbuh Timur Tahun 2017	52
3.7 Jumlah Kematian Penduduk Menurut Jenis Kelamin per Kelurahan di Kecamatan Payakumbuh Timur Tahun 2017	53
3.8 Jumlah Pendatang Menurut Jenis Kelamin per- Kelurahan di Kecamatan Payakumbuh Timur Tahun 2017	54
3.9 Jumlah Penduduk yang Pindah Menurut Jenis Kelamin per Kelurahan di Kecamatan Payakumbuh Timur Tahun 2017	55
3.10 Jumlah Penduduk Hasil Sensus Penduduk 2010 Menurut Kelurahan di Kecamatan Payakumbuh Timur	56
3.11 Penduduk Berumur 10 tahun Keatas yang Bekerja Menurut Jenis Pekerjaan per-Kelurahan di Kec. Payakumbuh Timur Tahun 2017	57
3.12 Kualitas Angkatan Kerja Dirinci Menurut Tingkat Pendidikan Di Kecamatan Payakumbuh Timur Tahun 2015	60

BAB 4 S O S I A L

4.1	Banyaknya Sekolah Menurut Tingkat Pendidikan dan Departemen yang Membawahi di Kecamatan Payakumbuh Timur Tahun 2017	67
4.2	Nama dan Alamat Lembaga PAUD di Kecamatan Payakumbuh Timur 2017	68
4.3	Nama dan Alamat Sekolah Dasar Negeri di Kecamatan Payakumbuh Timur Tahun 2017	69
4.4	Nama dan Alamat Sekolah Lanjut Tingkat Pertama Negeri / Swasta Di Kecamatan Payakumbuh Timur Tahun 2017	70
4.5	Nama dan Alamat Sekolah Lanjut Tingkat Atas Negeri Di Kecamatan Payakumbuh Timur Tahun 2017	71
4.6	Banyaknya Sekolah, Ruang Kelas, Murid dan Guru PAUD Di Kecamatan Payakumbuh Timur Tahun 2017	72
4.7	Banyaknya Sekolah, Ruang Kelas, Murid dan Guru Taman Kanak-kanak Di Kecamatan Payakumbuh Timur Tahun 2017	73
4.8	Banyaknya Sekolah, Ruang Kelas, Murid dan Guru SD Negeri Dan Sederajat Di Kecamatan Payakumbuh Timur Tahun 2017	74
4.9	Banyaknya Sekolah, Ruang Kelas, Murid dan Guru SLTP Negeri Dan Sederajat Di Kecamatan Payakumbuh Timur Tahun 2017	75
4.10	Banyaknya Sekolah, ruang kelas, Murid dan Guru SLTA Negeri Dan Sederajat Di Kecamatan Payakumbuh Timur Tahun 2017	76
4.11	Banyaknya Perguruan Tinggi, Jumlah Mahasiswa, Jumlah Kelas Dan Jumlah Dosen di Kecamatan Payakumbuh Timur Tahun 2017	77
4.12	Jumlah Kelas, Murid dan Rata-rata Murid Perkelas Menurut Tingkat Pendidikan di bawah Kemendiknas di Kecamatan Payakumbuh Timur Tahun 2017	78

4.13 Jumlah Guru, Murid dan Rasio Murid Terhadap Guru Menurut Tingkat Pendidikan di bawah Kemendiknas di Kecamatan Payakumbuh Timur Tahun 2017	79
4.14 Jumlah Peserta UAN, Murid yang Lulus UAN dan Nilai Rata-Rata Tingkat SD di Kecamatan Payakumbuh Timur Tahun 2017	80
4.15 Jumlah Peserta UAN, Murid yang Lulus UAN dan Nilai Rata-Rata Tingkat SLTP di Kecamatan Payakumbuh Timur Tahun 2017	81
4.16 Jumlah Peserta UAN, Murid yang Lulus UAN dan Nilai Rata-Rata Tingkat SLTA di Kecamatan Payakumbuh Timur Tahun 2017	82
4.17 Jumlah Ruang Kelas Milik/Bukan Milik Menurut Kondisi dan Tingkat Pendidikan dibawah Kemendiknas di Kecamatan Payakumbuh Timur Tahun 2017	83
4.18 Banyaknya TPA/TPSA, Murid dan Guru Menurut Kelurahan Di Kecamatan Payakumbuh Timur Tahun 2017	84
4.19 Banyaknya Penyuluh Agama Menurut Kelurahan di Kecamatan Payakumbuh Timur Tahun 2017	85
4.20 Banyaknya Tempat Ibadah Menurut Kelurahan di Kecamatan Payakumbuh Timur Tahun 2017	86
4.21 Biaya PEMBERANGKATAN Ibadah Haji (BPIH) di kota Payakumbuh 2013 – 2017	87
4.22 Banyaknya jemaah haji yang diberangkatkan ke tanah suci Menurut Kelompok umur Tahun 2017	88
4.23 Banyaknya jemaah haji yang diberangkatkan ke tanah suci menurut Jenis kelamin Tahun 2017	89
4.24 Banyaknya jemaah haji yang diberangkatkan ke tanah suci menurut Tingkat Pendidikan Tahun 2017	90
4.25 Banyaknya jemaah haji yang diberangkatkan ke tanah suci Menurut Jenis Pekerjaan Tahun 2017	91
4.26 Banyaknya Nikah, Talak, Cerai dan Rujuk Perbulan di Kecamatan Payakumbuh Timur Tahun 2017	92
4.27 Tingkat Pendidikan Suami/Istri yang Melaksanakan Nikah perbulan di Kecamatan Payakumbuh Timur Tahun 2017	93
4.28 Banyaknya Tanah Wakaf Menurut Kelurahan di Kecamatan	

Payakumbuh Timur Tahun 2017	94
4.29 Jumlah Sekolah, Guru dan Murid pada TPQ/TPSQ di Kecamatan Payakumbuh Timur 2016-2017	95
4.30 Banyaknya Tempat Pelayanan Kesehatan Menurut Pemilik Di Kecamatan Payakumbuh Timur Tahun 2017	96
4.31 Distribusi Tenaga Medis dan Para Medis di Puskesmas dan Puskesmas Pembantu di Kecamatan Payakumbuh Timur Tahun 2017	97
4.32 Jumlah Penderita Rawat Jalan Menurut 10 Jenis Penyakit Terbanyak Di Puskesmas Tiakar Kecamatan Payakumbuh Timur Tahun 2017	100
4.33 Jumlah Penderita Rawat Jalan Menurut 10 Jenis Penyakit Terbanyak di Puskesmas Air Tabit Kecamatan Payakumbuh Timur Tahun 2017	101
4.34 Jumlah Imunisasi Campak pada Bayi, TT1 dan TT2 pada Bumil Dan Catin di Kecamatan Payakumbuh Timur Tahun 2017	102
4.35 Jumlah Apotik, Toko Obat, Optik, Tukang Gigi dan Klinik Bersalin di Kecamatan Payakumbuh Timur Tahun 2017	103
4.36 Banyaknya Peserta Askes pada Puskesmas di Kecamatan Payakumbuh Timur 2016-2017	104
4.37 Jumlah Peserta KB Aktif dirinci per-mix Kontrasepsi di Kecamatan Payakumbuh Timur Tahun 2017	105
4.38 Jumlah peserta KB menurut jalur pelayanan aktif A (pemerintah) dirinci Per-mix Kontrasepsi Di Kecamatan Payakumbuh Timur Tahun 2017	106
4.39 Jumlah Peserta KB menurut jalur pelayanan aktif B (swasta) dirinci per-mix Kontrasepsi di Kecamatan Payakumbuh Timur Tahun 2017	107
4.40 Jumlah Keluarga Sejahtera Menurut Tahapannya di Kecamatan Payakumbuh Timur 2015 – 2017	108
4.41 Jumlah Petugas Sosial Masyarakat (PSM) Yang Telah Dididik Menurut Jenis Kelamin di Kec. Pyk Timur 20116 – 2017	109
4.42 Jumlah KK Miskin yang Mendapat Bantuan Rehap Rumah	

Dirinci Menurut Kelurahan di Kecamatan Payakumbuh Timur Tahun 2017	110
4.43 Jumlah KK yang Mendapat Beras Raskin per Bulan dirinci Menurut Kelurahan di Kecamatan Payakumbuh Timur Tahun 2017	111
4.44 Kelurahan yang Mendapat Bantuan Sosial di Kecamatan Payakumbuh Timur Tahun 2017	112

BAB 5 PERTANIAN DAN IRIGASI

5.1 Luas Tanam, Panen dan Produksi Padi dan Palawija di Kecamatan Payakumbuh Timur Tahun 2017	119
5.2 Luas Tanam, Panen dan Produksi Sayuran di Kecamatan Payakumbuh Timur Tahun 2017	120
5.3 Luas Tanam dan Produksi Buah-Buahan di Kecamatan Payakumbuh Timur Tahun 2017	121
5.4 Luas Tanam, Panen dan Produksi Tanaman Perkebunan Di Kecamatan Payakumbuh Timur Tahun 2017	122
5.5 Luas Areal Sawah Menurut Jenis Sistem Pengairan dan Daerah Irigasi yang Berada di Kecamatan Payakumbuh Timur Tahun 2017	123
5.6 Jumlah Populasi Ternak Besar Dirinci Menurut Jenisnya Di Kecamatan Payakumbuh Timur 2015-2017	124
5.7 Populasi Ternak Unggas Dirinci Menurut Jenisnya di Kecamatan Payakumbuh Timur 2015 – 2017	125
5.8 Luas dan Produksi Perikanan Menurut Jenis Sarana di Kecamatan Payakumbuh Timur Tahun 2017	126
5.9 Gapoktan di Kecamatan Payakumbuh Timur Tahun 2017	127
5.10 Nama Kelompok Tani per-Kelurahan di Kecamatan Payakumbuh Timur Tahun 2017	128
5.11 Jumlah Kelompok Tani di Kecamatan Payakumbuh Timur Tahun 2017	132

5.22 LKMA di Kecamatan Payakumbuh Timur Tahun 2017	133
--	-----

BAB 6 PERHUBUNGAN DAN KOMUNIKASI

6.1 Jumlah Kendaraan Menurut Jenisnya Per Kelurahan di Kecamatan Payakumbuh Timur Tahun 2017	141
6.2 Jumlah Jembatan Menurut Jenis dan Panjangnya di Kecamatan Payakumbuh Timur Tahun 2017	143
6.3 Panjang Jalan Menurut Jenis Permukaan Jalan di Kecamatan Payakumbuh Timur Tahun 2017	144
6.4 Panjang Jalan Menurut Jenis Permukaan dan Pemerintahan Yang Berwenang di Kecamatan Payakumbuh Timur Tahun 2017	145
6.5 Panjang Jalan Menurut Kondisi jalan di Kecamatan Payakumbuh Timur Tahun 2017	146
6.6 Panjang Jalan Menurut Kelas Permukaan di Kecamatan Payakumbuh Timur Tahun 2017	147
6.7 Jumlah Peralatan Komunikasi Menurut Jenisnya per Kelurahan Di Kecamatan Payakumbuh Timur Tahun 2017	148

BAB 7 PERDAGANGAN

7.1 Jumlah Usaha Perorangan Menurut Jenisnya per-Kelurahan di Kecamatan Payakumbuh Timur Tahun 2017	155
7.2 Jumlah Pasar Stasiun Menurut Jenisnya di Kecamatan Payakumbuh Timur Tahun 2017	158
7.3 Nama Perusahaan Konstruksi, Klasifikasi dan Spesifikasi Pekerjaan di Kecamatan Payakumbuh Timur Tahun 2017	159
7.4 Nama, Jumlah Kamar dan Alamat Penginapan di Kecamatan Payakumbuh Timur Tahun 2017	161
7.5 Jumlah Koperasi di Kecamatan Payakumbuh Timur Tahun 2017	162

BAB 8 KEUANGAN

8.1	Target dan Realisasi Penerimaan PBB Menurut SKP di Kecamatan Payakumbuh Timur 2015-2017	169
8.2	Target dan Realisasi Penerimaan PBB Menurut Kelurahan di Kecamatan Payakumbuh Timur Tahun 2017	170
8.3	Jumlah Kelurahan yang Menerima Dana PNPM-P2KP Menurut Jenis / Deskripsi di Kecamatan Payakumbuh Timur Tahun 2015.....	171
8.4	Jumlah Kelurahan yang Menerima Dana PNPM-P2KP Menurut Tahapan di Kecamatan Payakumbuh Timur Tahun 2015	172

--- ooo 000 ooo ---

BAB I

GEOGRAFIS

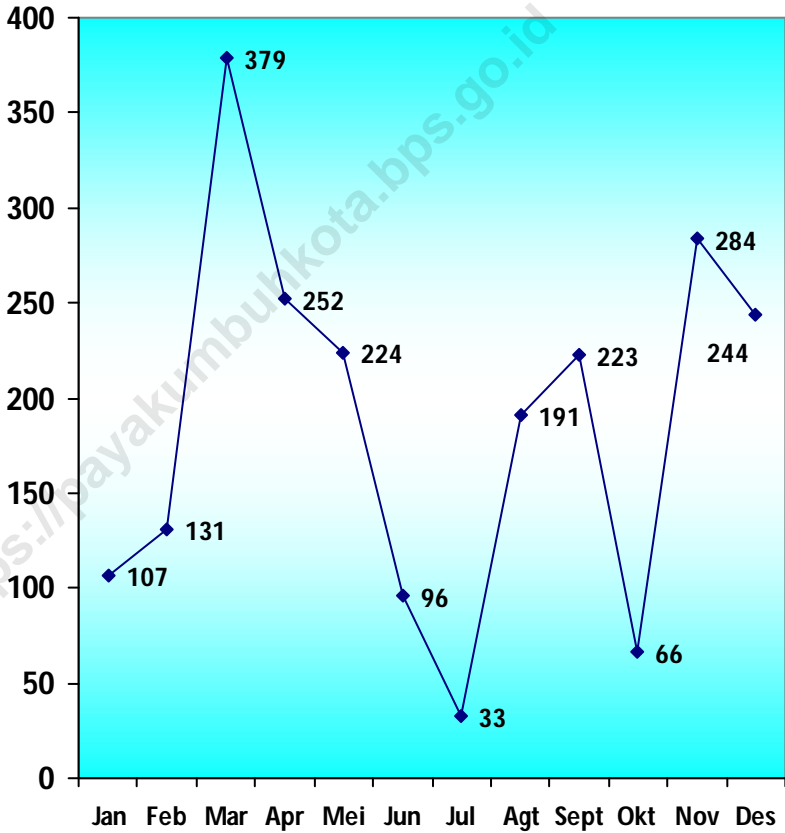


BAB I**GEOGRAFIS**

Secara geografis, wilayah Kecamatan Payakumbuh Timur terletak pada koordinat $0^{\circ} 13' 24''$ LS dan $100^{\circ} 39' 24''$ BT. Kecamatan ini terletak di sebelah Timur Kota Payakumbuh dengan luas wilayah 2.273,02 Ha atau setara dengan 28 % dari luas Kota Payakumbuh dan berbatasan langsung dengan 2 kecamatan di Kabupaten 50 Kota yakni Kecamatan Harau dan Kecamatan Luhak serta dengan 3 Kecamatan di Kota Payakumbuh yakni Kecamatan Payakumbuh Barat, Kecamatan Payakumbuh Utara dan Kecamatan Payakumbuh Selatan. Jarak Ibukota Kecamatan ke Ibukota Payakumbuh adalah 3 Km, ke Ibukota Propinsi Sumatera Barat 124,5 Km dengan Ibukota Tingkat II terdekat yaitu Kota Bukittinggi adalah 36 Km.

Keadaan topografinya cenderung bervariasi dan berada pada ketinggian 514 m diatas permukaan Laut. Rata-rata suhu udara 26° dengan kelembapan 45%-50%. Terdapat 4 aliran sungai yang melalui teritorial Kecamatan Payakumbuh Timur, yakni Sungai Baih (5.000 m), Sungai Talang (11.400 m) sungai ini adalah yang terpanjang, Batang Sukali (7.800 m) dan Batang Agam (2.700 m). Dari segi penggunaan lahan pada Tahun 2017, 29,17 % merupakan lahan sawah, 25,29% untuk bangunan, 16,73 % menjadi kebun/tegal dan selebihnya dipergunakan sebagai pohon/hutan rakyat, kolam/tebat dan lainnya.

Gambar 1
Jumlah Curah Hujan Di Kecamatan Payakumbuh Timur, 2017



Tabel 1.1
Letak Geografis Kecamatan Payakumbuh Timur
Tahun 2017

URAIAN	KETERANGAN
(1)	(2)
1 . Kemiringan	: $0^{\circ} - 5^{\circ}$
2 . Luas Kecamatan	: 2.273,02 Ha
3 . Ketinggian	: 505 m di atas permukaan laut
4 . Rata-rata suhu udara	: 26°C
5 . Kelembaban	: 45% - 50%
6 . Letak Geografis	: $0^{\circ} 13' 24''\text{LS}$ dan $100^{\circ} 39' 24''\text{BT}$
7 . Batas daerah	
a. Sebelah Utara	: Kec. Payakumbuh Utara dan Kecamatan Harau Kab. 50 Kota
b. Sebelah Selatan	: Kec. Luhak Kab. 50 Kota
c. Sebelah Barat	: Kec. Payakumbuh Barat dan Kec. Payakumbuh Selatan Kota Payakumbuh
d. Sebelah Timur	: Kec. Luhak Kab. 50 Kota
8 . Jarak dari kantor kecamatan ke :	
a. Ibukota Sumatera Barat (Padang)	: 124,5 Km
b. Ibukota Prop. Riau (Pekan Baru)	: 188 Km
c. Kota Bukittinggi	: 36 Km

Sumber Data : BPS Kota Payakumbuh

Tabel 1.2
Jumlah Curah Hujan
di Kecamatan Payakumbuh Timur
Tahun 2017

Bulan	Curah Hujan (mm)	Hari Hujan
(1)	(2)	
1 . Januari	107	10
2 . Februari	131	9
3 . Maret	379	15
4 . April	252	18
5 . Mei	224	15
6 . Juni	96	11
7 . Juli	33	7
8 . Agustus	191	14
9 . September	223	16
10 . Oktober	66	7
11 . November	284	22
12 . Desember	244	17

Sumber Data : BPP Kecamatan Payakumbuh Timur

Tabel 1.3
Nama dan Panjang Sungai serta Kelurahan
yang dilalui di Kecamatan Payakumbuh Timur

Nama Sungai/Kelurahan	Panjang (km)	Lebar (m)
(1)	(2)	(3)
1 Sei Baih Balai Jaring Padang Alai Bodi	5.0	6.0
2 Sungai Talang Sicincin Pd Tengah Payobadar Payobasung	11.4	5.0
3 Batang Sukali Sicincin Padang Tiakar	7.8	5.5

Sumber Data : Dinas PU

KEADAAN GEOGRAFI

Lanjutan Tabel 1.3

Nama Sungai/Kelurahan	Panjang (km)	Lebar (m)
(1)	(2)	(3)
Padang Tiakar		
Tiakar		
Payobasung		
Koto Panjang		
4 Batang Agam	2.7	20.0
Tiakar		
Koto Panjang		
Koto Baru		

Sumber Data : Dinas PU

Tabel 1.4
Luas dan Persentase Penggunaan Lahan Menurut Jenisnya
di Kecamatan Payakumbuh Timur
Tahun 2017

Jenis Lahan	Luas (Ha)	Persentase (%)
(1)	(2)	(3)
1 . Sawah	663.00	29.17%
2 . Kebun/tegal	380.11	16.72%
3 . Kolam/Tebat	20.00	0.88%
4 . Rawa-rawa yang tidak diusahakan untuk pertanian	0.00	0.00%
5 . Tanah untuk bangunan dan sekitarnya	574.79	25.29%
6 . Ditanami pohon/hutan rakyat	186.00	8.18%
7 . Jalan, Sungai, danau dan lahan tandus	225.00	9.90%
8 . Pekarangan yang ditanami tanaman pertanian, dll	224.12	9.86%
Jumlah	2,273.02	100.00%

Sumber Data : BPP Kecamatan Payakumbuh Timur

Tabel 1.5
Jarak Kelurahan Terhadap Pusat Pemerintahan
yang Lebih Tinggi

Kelurahan	Ibu Kota Kecamatan (Km)	Ibu Kota Kota (Km)	Ibu Kota Propinsi (Km)
(1)	(2)	(3)	(4)
1 . Sicincin	2.58	3.70	127.50
2 . Padang Tiakar	3.08	3.60	128.75
3 . Padang Tengah Payobadar	1.97	4.20	128.00
4 . Balai Jaring	1.23	5.30	130.00
5 . Padang Alai Bodi	1.54	5.80	131.00
6 . Tiakar	0.01	3.00	129.50
7 . Payobasung	2.01	6.85	129.50
8 . Koto Panjang	3.03	7.22	131.00
9 . Koto Baru	5.47	9.50	134.00

Sumber Data : Kantor Camat Payakumbuh Timur

BAB II

PEMERINTAHAN



BAB II

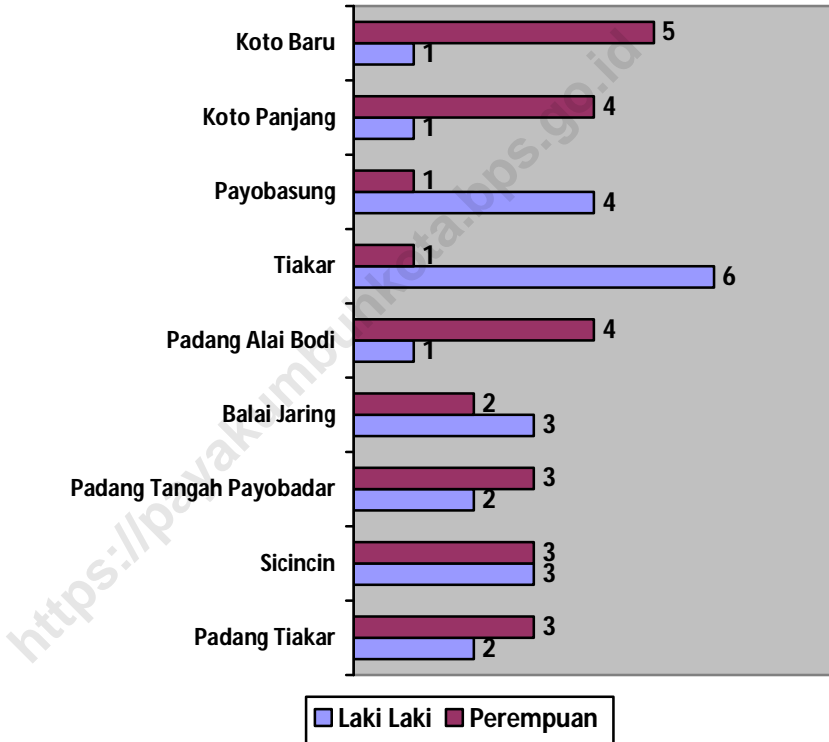
PEMERINTAHAN

Pada akhir tahun 2014 terjadi penggabungan kelurahan yang awalnya 14 Kelurahan menjadi 9 Kelurahan. Kelurahan yang digabung yaitu Kelurahan Padang Alai, dan Bodi, Kelurahan Padang Tiakar Mudik & Hilir menjadi Kelurahan Padang Tiakar, Kelurahan Sicincin Mudik & Hilir menjadi Kelurahan Sicincin, dan Kelurahan Balai Nan Tuo, Balai Batimah & Ranah digabung menjadi Kelurahan Tiakar. Sejarahnya kelurahan–kelurahan ini tadinya adalah jorong-jorong yang ada di tiga kenagarian yang menjadi cikal bakal wilayah Kecamatan Payakumbuh Timur.

Total RT dan RW di Kecamatan ini masih sama dengan tahun lalu yaitu berjumlah 91 RT dan 33 RW meskipun sudah ada penggabungan Kelurahan. Jumlah anggota pertahanan sipil yang ada di Kecamatan Payakumbuh Timur adalah 66 orang dan jumlah poskamling adalah sebanyak 35 buah.

Jumlah PNS se-Kecamatan Payakumbuh Timur (Kantor Camat dan Kantor Lurah) sebanyak 65 orang, dengan formasi Tahun 2017 didominasi oleh golongan III yakni sebanyak 52 orang. Golongan II sebanyak 8 orang, untuk golongan I sebanyak 2 orang, sedangkan golongan IV sebanyak 3 orang. Menurut tingkat pendidikan, PNS se-Kecamatan Payakumbuh Timur banyak diisi oleh tamatan Sarjana / akademi yakni 40 orang, SMA 23 orang dan tamatan SMP ada 2 orang, sedangkan tamatan SD tidak ada.

Gambar 2
Komposisi PNS Di Kelurahan Se Kecamatan Payakumbuh Timur



Tabel 2.1
 Jumlah Pembagian Wilayah Administrasi dan Luas Daerah
 di Kecamatan Payakumbuh Timur,
 Tahun 2017

URAIAN	KETERANGAN
(1)	(2)
1 . Nagari	3
2 . Kelurahan	9
3 . Rukun Warga	33
4 . Rukun Tetangga	91
5 . Luas Kecamatan (Ha)	2273,02

Sumber Data : Kantor Camat Payakumbuh Timur

PEMERINTAHAN

Tabel 2.2
Nama Kelurahan, Asal Nagari, Luas dan Kode Pos
di Kecamatan Payakumbuh Timur

Kelurahan	Asal Nagari	Luas (Ha)	Kode Pos
(1)	(2)	(3)	(4)
1 . Sicincin	Air Tabit	131.40	26223
2 . Padang Tiakar	Air Tabit	151.56	26232
3 . Padang Tengah Payobadar	Air Tabit	141.11	26234
4 . Balai Jaring	Air Tabit	157.53	26235
5 . Padang Alai Bodi	Air Tabit	399.43	26235
6 . Tiakar	Tiakar	221.37	26231
7 . Payobasung	Payobasung	427.05	26231
8 . Koto Panjang	Payobasung	460.28	26237
9 . Koto Baru	Payobasung	183.29	26237
Jumlah		2,273.02	

Sumber Data : Kantor Camat Payakumbuh Timur

Tabel 2.3
Jumlah RT dan RW
di Kecamatan Payakumbuh Timur
Tahun 2017

Kelurahan	Rukun Tetangga	Rukun Warga
	(RT)	(RW)
(1)	(2)	(3)
1 . Sicincin	10	5
2 . Padang Tiakar	13	4
3 . Padang Tengah Payobadar	11	3
4 . Balai Jaring	6	2
5 . Padang Alai Bodi	10	4
6 . Tiakar	18	7
7 . Payobasung	10	3
8 . Koto Panjang	7	3
9 . Koto Baru	6	2
Jumlah	91	33

Sumber Data : Kantor Camat Payakumbuh Timur

PEMERINTAHAN

Tabel 2.4
Klasifikasi Kelurahan dan Kategori LPM
di Kecamatan Payakumbuh Timur
Tahun 2017

URAIAN		2017
(1)		(2)
1	Kelurahan Swadaya	--
2	Kelurahan Swakarsa	--
3	Kelurahan Swasembada	9
4	LPM Kategori I	--
5	LPM Kategori II	9
6	LPM Kategori III	--

Sumber Data : Kantor Camat Payakumbuh Timur

Tabel 2.5
Status Daerah (Kota/Desa) Menurut Kelurahan
di Kecamatan Payakumbuh Timur
Tahun 2017

Kelurahan	Status Daerah	
	Kota	Desa
(1)	(2)	(3)
1 . Sicincin	1	--
2 . Padang Tiakar	1	--
3 . Padang Tengah Payobadar	1	--
4 . Balai Jaring	1	--
5 . Padang Alai Bodi	--	1
6 . Tiakar	1	--
7 . Payobasung	--	1
8 . Koto Panjang	--	1
9 . Koto Baru	--	1
Sub Jumlah	5	4

Sumber Data : Kantor Camat Payakumbuh Timur

Tabel 2.6
 Jumlah PPS dan TPS pada Pil Legislatif dan PilGub Kota Payakumbuh
 di Kecamatan Payakumbuh Timur
 Tahun 2017

Jumlah	Jumlah	
	Pilleg	PilGub
(1)	(2)	(3)
1 . PPS	14	9
2 . TPS	45	41

Sumber Data : PPK Payakumbuh Timur

Tabel 2.7
Jumlah DPT dan DPT yang menggunakan/ Tidak menggunakan hak pilih pada Pemilu Anggota
DPRD Kota Payakumbuh
di Kec. Payakumbuh Timur Tahun 2015

Tahap Pemilihan	Jumlah DPT	Jumlah DPT Yang Menggunakan Hak pilih	Jumlah DPT Yang Tidak Menggunakan Hak Pilih
(1)	(2)	(3)	(4)
1 Padang Tiakar Mudik	1.564	1.071	493
2 Sicincin Mudik	869	677	192
3 Sicincin Hilir	1.120	800	320
4 Padang Tiakar Hilir	1.385	933	452
5 Padang Tengah Payobadar	2.354	1.661	693
6 Balai Jaring	1.509	1.164	345
7 Bodi	809	711	98
8 Padang Alai	721	605	116
9 Balai Nan Tuo	1.904	1.152	752
10 Ranah	224	143	81
11 Balai Batimah	1.360	914	446
12 Payobasung	1.603	1.076	527
13 Koto Panjang	1.576	1.163	413
14 Koto Baru	1.298	987	311
Jumlah	18.296	13.057	5.239

Sumber Data : KPU Kota Payakumbuh

Tabel 2.8
Klasifikasi Suara dan Partisipasi Pemilih per Kelurahan
untuk Pemilu Anggota DPRD Payakumbuh
di Kecamatan Payakumbuh Timur Pada Tahun 2015

Nama Kelurahan		Jumlah suara sah	Jumlah suara Tidak sah	Jumlah partisipasi pemilih
(1)	(2)	(3)	(4)	
1 .	Padang Tiakar Mudik	1.025	46	1.071
2 .	Sicincin Mudik	660	17	677
3 .	Sicincin Hilir	774	26	800
4 .	Padang Tiakar Hilir	885	48	933
5 .	Padang Tengah Payobadar	1.613	48	1.661
6 .	Balai Jaring	1.128	36	1.164
7 .	Bodi	700	11	711
8 .	Padang Alai	592	13	605
9 .	Balai Nan Tuo	1.110	42	1.152
10 .	Ranah	143	0	143
11 .	Balai Batimah	879	35	914
12 .	Payobasung	1.028	48	1.076
13 .	Koto Panjang	1.136	27	1.163
14 .	Koto Baru	953	34	987
Jumlah		12.626	431	13.057

Sumber Data : KPU Kota Payakumbuh

Tabel 2.9
Hasil Pemilu Anggota DPRD Kota Payakumbuh
di Kecamatan Payakumbuh Timur
Pada Pemilu 2015

Nama Partai	Jumlah Suara Sah
(1)	(2)
1 . Partai Nasdem	500
2 . Partai Kebangkitan Bangsa	464
3 . Partai Keadilan Sejahtera	1.692
4 . PDI Perjuangan	665
5 . Partai Golongan Karya	1.862
6 . Partai Gerindra	1.418
7 . Partai Demokrat	1.773
8 . Partai Amanat Nasional	1.429
9 . Partai Persatuan Pembangunan	1.398
10 . Partai Hati Nurani Rakyat	860
11 . Partai Bulan Bintang	357
12 . Partai Keadilan dan Persatuan Indonesia	208
Jumlah	12.626

Sumber Data : KPU Kota Payakumbuh

Tabel 2.10
Jumlah PPS dan TPS pada Pemilihan Presiden dan Wakil Presiden (Pilpres)
di Kecamatan Payakumbuh Timur
Pada Pemilu 2015

Jumlah PPS dan TPS	Tahap Pemilihan Presiden dan Wakil Presiden
(1)	(2)
1 . . . PPS	14
2 . . . TPS	42

Sumber Data : KPU Kota Payakumbuh

Tabel 2.11
Jumlah DPT dan DPT yang menggunakan / Tidak menggunakan hak pilih pada
Pemilihan Presiden dan Wakil Presiden (pilpres)
di Kecamatan Payakumbuh Timur
Pada Pemilu 2015

Tahap Pemilihan	Jumlah DPT	Jumlah DPT Yang Menggunakan Hak pilih	Jumlah DPT Yang Tidak Menggunakan Hak Pilih
(1)	(2)	(3)	(4)
1. Pemilihan Presiden dan Wakil Presiden	18.139	12.509	5.630

Sumber Data : KPU Kota Payakumbuh

Tabel 2.12
Jumlah Suara Sah untuk Pemilihan Presiden dan Wakil Presiden
di Kecamatan Payakumbuh Timur
Pada Pemilu 2015

Nama Pasangan Calon Presiden dan Wakil Presiden	Jumlah Suara Sah
(1)	(2)
1 . H. Prabowo Subianto - Ir. H.M. Hatta Rajasa	9.517
2 . Ir. H. Joko Widodo - Drs. H. M. Jusuf Kalla	2.883
Jumlah	12.400

Sumber Data : PPK Payakumbuh Timur

Tabel 2.13
**Jumlah Bangunan Rumah menurut jenis konstruksi
 di Kecamatan Payakumbuh Timur
 Tahun 2017**

Jenis Bangunan	Jumlah (Unit)	
	(1)	(2)
1 . Rumah Permanen		4,415
2 . Rumah Semi Permanen		1,105
3 . Rumah Kayu/Papan		495
4 . Rumah Adat		262
5 . Rumah Bambu		--
Jumlah		6,277

Sumber Data : Kantor Camat Payakumbuh Timur

Tabel 2.14
Jumlah Anggota Pertahanan Sipil dan Pos Kamling
di Kecamatan Payakumbuh Timur
Tahun 2017

Uraian	Jumlah
(1)	(2)
1 . Hansip	22
2 . Kamra	--
3 . Palanta Kamtibnas	9
4 . Pos Kamling/Ronda	35
Jumlah	66

Sumber Data : Kantor Camat Payakumbuh Timur

Tabel 2.15
Nama Lurah dan Sekretaris Kelurahan
di Kecamatan Payakumbuh Timur
Tahun 2017

	Kelurahan	Lurah	Sekretaris
	(1)	(2)	(3)
1 .	Sicincin	Drs. Ilyas	Zuherni, Spd
2 .	Padang Tiakar	Syamsir, S.Sos	Liza Zulfayanti, S.sos
3 .	Padang Tengah Payobadar	Isranedi, S.Pd	Ardesneli
4 .	Balai Jaring	Ronal, S.sos	Eko Yuliadi Syahputra, S.sos
5 .	Padang Alai Bodi	Donna Tiara Ayu, SP	Adrianto. SH
6 .	Tiakar	Bobby Andhika, SSSTP	April Zandi, S.ST
7 .	Payobasung	Arman	Warhamni
8 .	Koto Panjang	Musliadi, S.st	Titi Fanny Gusti S,stp
9 .	Koto Baru	Erfani Yulma	Roswita

Sumber Data : Kantor Camat Payakumbuh Timur

Tabel 2.16
Jumlah PNS di Lingkungan Kantor Kecamatan Payakumbuh Timur
Menurut Golongan/Ruang Gaji
Tahun 2017

Golongan/Ruang Gaji	Jenis Kelamin		Jumlah
	Laki-laki	Perempuan	
(1)	(2)	(3)	(4)
1 . Golongan I	1	1	2
2 . Golongan II	3	5	8
3 . Golongan III	23	29	52
4 . Golongan IV	1	2	3
Jumlah	28	37	65

Sumber Data : Kantor Camat Payakumbuh Timur

Tabel 2.17
Jumlah PNS di Lingkungan Kantor Camat Payakumbuh Timur
Menurut Pendidikan yang Ditamatkan
Tahun 2017

Kelurahan	Jenis Kelamin		Jumlah
	Laki-laki	Perempuan	
(1)	(2)	(3)	(4)
1 . SD	0	0	0
2 . SLTP	1	1	2
3 . SLTA	13	10	23
4 . Akademi/Sarjana	18	22	40
Jumlah	32	33	65

Sumber Data : Kantor Camat Payakumbuh Timur

Tabel 2.18
Komposisi PNS di Kelurahan se-Kecamatan Payakumbuh Timur
Menurut Golongan / Ruang Gaji
Tahun 2017

Kelurahan	Golongan				Jumlah	
	I	II	III	IV		
(1)	(2)	(3)	(4)	(5)	(6)	
1 . Padang Tiakar	-	-	5	-	5	
2 . Sicincin	1	-	4	1	6	
3 . Padang Tengah Payobadar	-	-	5	-	5	
4 . Balai Jaring	-	-	5	-	5	
5 . Padang Alai Bodi	-	-	5	-	5	
6 . Tiakar	-	2	5	-	7	
7 . Payobasung	-	-	5	-	5	
8 . Koto Panjang	-	-	5	-	5	
9 . Koto Baru	-	1	5	-	6	
Jumlah	2017	1	3	44	1	49
	2016	1	3	42	--	46
	2015	1	2	36	--	39
	2014	--	8	37	--	46

Sumber Data : Kantor Camat Payakumbuh Timur

Tabel 2.19
Komposisi PNS di Kelurahan se-Kecamatan Payakumbuh Timur
Menurut Jenis Kelamin
Tahun 2017

	Kelurahan	Jenis Kelamin		Jumlah	
		Laki-laki	Perempuan		
	(1)	(2)	(3)	(4)	
1 .	Padang Tiakar	2	3	5	
2 .	Sicincin	3	3	6	
3 .	Padang Tengah Payobadar	2	3	5	
4 .	Balai Jaring	3	2	5	
5 .	Padang Alai Bodi	1	4	5	
6 .	Tiakar	6	1	7	
7 .	Payobasung	4	1	5	
8 .	Koto Panjang	1	4	5	
9 .	Koto Baru	1	5	6	
	Jumlah				
		2017	23	26	49
		2016	27	19	46
		2015	25	29	54
		2014	24	25	49

Sumber Data : Kantor Camat Payakumbuh Timur

Tabel 2.20
Komposisi PNS di Kelurahan se-Kecamatan Payakumbuh Timur
Menurut Pendidikan Yang Ditamatkan
Tahun 2017

Kelurahan	Tingkat Pendidikan					
	SD	SLTP	SLTA	Akademi/Diplo ma	Sarjana	
(1)	(2)	(3)	(4)	(5)	(6)	
1. Padang Tiakar	-	-	-	-	5	
2. Sicincin	-	-	1	1	4	
3. Padang Tengah Payobadar	-	-	1	-	4	
4. Balai Jaring	-	-	3	-	2	
5. Padang Alai Bodi	-	-	1	-	4	
6. Tiakar	-	-	2	1	4	
7. Payobasung	-	-	3	-	2	
8. Koto Panjang	-	-	1	-	4	
9. Koto Baru	-	-	4	-	4	
Jumlah	2017	-	0	16	2	33
	2016	-	0	24	4	18
	2015	-	1	30	4	19
	2014	-	1	25	2	16

Sumber Data : Kantor Camat Payakumbuh Timur

Tabel 2.21
Jumlah PNS di Kelurahan se-Kecamatan Payakumbuh Timur
Menurut Jabatan Struktural
Tahun 2017

Kelurahan	Jabatan Struktural					
	Lurah	Sekretaris	Kasi Ekbang/Trantib	Kasi Kesos	Kasi Pem	
(1)	(2)	(3)	(4)	(5)	(6)	
1 . Padang Tiakar	1	1	2	1	1	
2 . Sicincin	1	1	2	1	1	
3 . Padang Tengah Payobadar	1	1	1	1	1	
4 . Balai Jaring	1	1	1	1	1	
5 . Padang Alai Bodi	1	-	1	1	1	
6 . Tiakar	1	1	1	1	1	
7 . Payobasung	1	1	1	1	1	
8 . Koto Panjang	1	1	2	1	1	
9 . Koto Baru	1	1	1	1	1	
Jumlah	2017	9	8	12	9	9
	2016	9	7	11	7	9
	2015	9	8	14	8	8

Sumber Data : Kantor Camat Payakumbuh Timur

Tabel 2.22
Jumlah PNS di Kelurahan se- Kecamatan Payakumbuh Timur
yang Telah Mengikuti Diklat Struktural Menurut Jenisnya
Tahun 2017

Kelurahan	Tingkat Pendidikan Struktural				Jumlah	
	Spada/Adum /PIM IV	Adumla	Spama/ PIM III	Spamen		
(1)	(2)	(3)	(4)	(5)	(6)	
1 . Padang Tiakar	1	-	-	-	1	
2 . Sicincin	1	-	-	-	1	
3 . Padang Tengah Payobadar	1	-	-	-	1	
4 . Balai Jaring	1	-	-	-	1	
5 . Padang Alai Bodi	1	-	-	-	1	
6 . Tiakar	1	-	-	-	1	
7 . Payobasung	1	-	-	-	1	
8 . Koto Panjang	1	-	-	-	1	
9 . Koto Baru	1	-	-	-	1	
Jumlah	2017	9	-	-	-	9
	2016	5	-	-	-	5
	2015	9	-	-	-	9
	2014	12	-	-	-	12

Sumber Data : Kantor Camat Payakumbuh Timur

BAB III

PENDUDUK



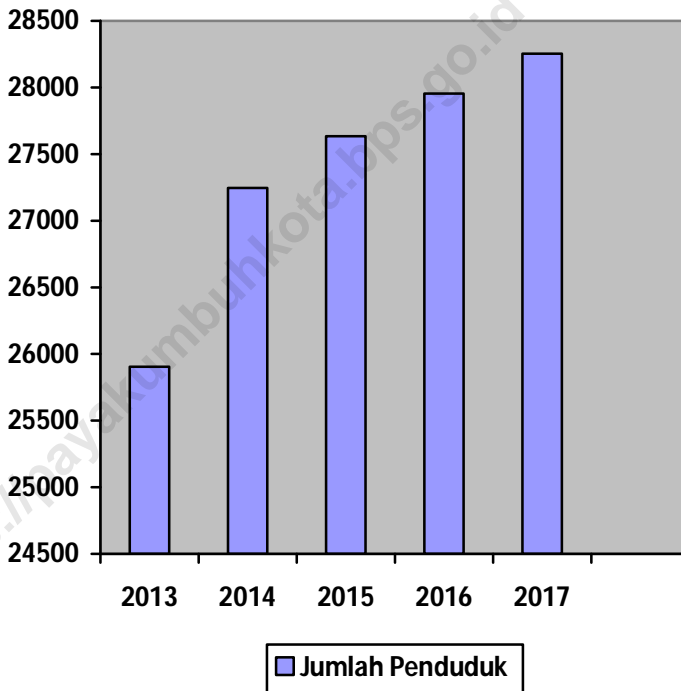
BAB III PENDUDUK

Menurut hasil sensus penduduk tahun 2010, penduduk Kecamatan Payakumbuh Timur mengalami peningkatan sekitar 18% (4.391 jiwa) dari hasil sensus penduduk Tahun 2000. Sedangkan menurut data terbaru dari BPS tahun 2017 jumlah penduduk Kecamatan Payakumbuh Timur adalah 28.253 jiwa. Dimana jumlah penduduk laki-laki 14.041 jiwa (49,70%) dan jumlah penduduk perempuan 14.212 jiwa (50,30%) serta jumlah rumah tangga sebanyak 6.848 rta. Rasio jenis kelamin (sex ratio) penduduk Kecamatan Payakumbuh Timur 98,80%.

Dengan luas wilayah 2.273,02 Ha dan penduduk yang berjumlah 27.954 jiwa berarti kepadatan penduduk di Kecamatan Payakumbuh Timur adalah sebesar 1.243 jiwa/km².

Berdasarkan data yang diperoleh, total jumlah kelahiran di Kecamatan payakumbuh Timur pada tahun 2017 adalah 157 jiwa, jumlah kematian 108 jiwa, jumlah pendatang 344 jiwa, dan jumlah penduduk yang pindah 519 jiwa.

Gambar 3.
Perkembangan Jumlah Penduduk di Kecamatan Payakumbuh Timur
Tahun 2013-2017



Tabel 3.1
Jumlah Penduduk Kecamatan Payakumbuh Timur Hasil Sensus Penduduk
Tahun 1980 - 2010

Tahun	Jumlah Penduduk
(1)	(2)
1980	17.941
1990	19.294
2000	20.351
2010	24.477

Sumber Data : BPS Kota Payakumbuh

PENDUDUK

Tabel 3.2
Jumlah Penduduk Hasil Sensus Penduduk Tahun 2010
Menurut Jenis Kelamin, Sex Ratio dan Distribusi Penduduk
di Kecamatan Payakumbuh Timur

Kecamatan	Penduduk (Jiwa)			Sex Ratio	Distribusi Penduduk (%)
	Lk	Pr	Lk+Pr		
(1)	(2)	(3)	(4)	(5)	(6)
3. Payakumbuh Timur	12.244	12.498	24.742	97,6	20,93
Jumlah	12.244	12.498	24.742	19,52	14,93

Sumber Data : BPS Kota Payakumbuh

Tabel 3.3
Perkembangan Jumlah Penduduk dan Rumah Tangga
di Kecamatan Payakumbuh Timur
2010 - 2017

Tahun	Penduduk			Rumah Tangga
	Laki-laki	Perempuan	Jumlah	
(1)	(2)	(3)	(4)	(5)
2103	12,826	13,078	25,904	6,217
2014	13,525	13,721	27,246	6,530
2015	13,728	13,906	27,634	6,612
2016	13,895	14,059	27,954	6,612
2017	14,041	14,212	28,253	6,848

Sumber Data : BPS Kota Payakumbuh

PENDUDUK

Tabel 3.4
Luas, Jumlah Penduduk, Rumahtangga dan Kepadatan per Kelurahan
di Kecamatan Payakumbuh Timur
Tahun 2017

Kelurahan	Luas (Km ²)	Jumlah		Kepadatan (Jiwa/Km ²)	
		Penduduk	Rumah-tangga		
(1)	(2)	(3)	(4)	(5)	
1 . Sicincin	1.31	2,964	719	2,256	
2 . Padang Tiakar	1.52	4,496	997	2,966	
3 . Padang Tengah Payobadar	1.41	3,596	765	2,548	
4 . Balai Jaring	1.58	2,321	571	1,473	
5 . Padang Alai Bodi	3.99	2,372	612	594	
6 . Tiakar	2.21	5,701	1,321	2,575	
7 . Payobasung	4.27	2,313	647	542	
8 . Kotopanjang	4.60	2,473	727	537	
9 . Kotobaru	1.83	2,017	489	1,100	
Jumlah	2017	22.73	28,253	6,848	1,243
	2016	22.73	27,954	6,530	1,230
	2015	22.73	27,634	6,530	1,216
	2014	22.73	27,246	6,530	1,199

Sumber Data : BPS Kota Payakumbuh

Tabel 3.5
Jumlah Penduduk Menurut Jenis Kelamin dan Sex Ratio Menurut Kelurahan
di Kecamatan Payakumbuh Timur
Tahun 2017

Kelurahan	Penduduk			Sex Ratio	
	Laki-Laki	Perempuan	Jumlah		
(1)	(2)	(3)	(4)	(5)	
1 . Sicincin	1,459	1,505	2,964	96.94	
2 . Padang Tiakar	2,195	2,301	4,496	95.39	
3 . Padang Tengah Payobadar	1,763	1,833	3,596	96.18	
4 . Balai Jaring	1,166	1,155	2,321	100.95	
5 . Padang Alai Bodi	1,206	1,166	2,372	103.43	
6 . Tiakar	2,889	2,812	5,701	102.74	
7 . Payobasung	1,101	1,212	2,313	90.84	
8 . Kotopanjang	1,233	1,240	2,473	99.44	
9 . Kotobaru	1,029	988	2,017	104.15	
Jumlah	2017	14,041	14,212	28,253	98.80
	2016	13,895	14,059	27,954	98.83
	2015	13,728	13,906	27,801	98.57
	2014	13,525	13,721	27,246	98.57

Sumber Data : BPS Kota Payakumbuh

PENDUDUK

Tabel 3.6
Jumlah Kelahiran Penduduk Menurut Jenis Kelamin per Kelurahan
di Kecamatan Payakumbuh Timur
Tahun 2017

Kelurahan	Kelahiran			
	Laki-Laki	Perempuan	Jumlah	
(1)	(2)	(3)	(4)	
1 . Sicincin	13	16	29	
2 . Padang Tiakar	13	11	24	
3 . Padang Tengah Payobadar	4	4	8	
4 . Balai Jaring	4	6	10	
5 . Padang Alai Bodi	5	1	6	
6 . Tiakar	18	11	29	
7 . Payobasung	5	4	9	
8 . Kotopanjang	14	10	24	
9 . Kotobaru	10	8	18	
Jumlah	2017	86	71	157
	2016	153	135	263
	2015	445	442	887
	2014	445	442	343

Sumber Data : Registrasi Kecamatan

Tabel 3.7
Jumlah Kematian Penduduk Menurut Jenis Kelamin per Kelurahan
di Kecamatan Payakumbuh Timur
Tahun 2017

Kelurahan	Kematian			
	Laki-Laki	Perempuan	Jumlah	
(1)	(2)	(3)	(4)	
1 . Sicincin	6	7	13	
2 . Padang Tiakar	3	4	7	
3 . Padang Tengah Payobadar	5	6	11	
4 . Balai Jaring	8	6	14	
5 . Padang Alai Bodi	10	1	11	
6 . Tiakar	7	2	9	
7 . Payobasung	7	4	11	
8 . Kotopanjang	14	5	19	
9 . Kotobaru	5	8	13	
Jumlah				
	2017	65	43	108
	2016	66	83	150
	2015	80	57	137
	2014	80	57	137

Sumber Data : Registrasi Kecamatan

PENDUDUK

Tabel 3.8
Jumlah Pendatang Menurut Jenis Kelamin per Kelurahan
di Kecamatan Payakumbuh Timur
Tahun 2017

Kelurahan	Pendatang			
	Laki-Laki	Perempuan	Jumlah	
(1)	(2)	(3)	(4)	
1 . Sicincin	8	10	18	
2 . Padang Tiakar	52	39	91	
3 . Padang Tengah Payobadar	22	19	41	
4 . Balai Jaring	7	3	10	
5 . Padang Alai Bodi	15	20	35	
6 . Tiakar	18	12	30	
7 . Payobasung	40	27	67	
8 . Kotopanjang	19	14	33	
9 . Kotobaru	8	11	19	
Jumlah	2017	192	155	344
	2016	174	177	349
	2015	508	469	977
	2014	508	469	977

Sumber Data : Registrasi Kecamatan

Tabel 3.9
Jumlah Penduduk yang Pindah Menurut Jenis Kelamin per Kelurahan
di Kecamatan Payakumbuh Timur
Tahun 2017

Kelurahan	Penduduk yang Pindah			
	Laki-Laki	Perempuan	Jumlah	
(1)	(2)	(3)	(4)	
1 . Sicincin	27	18	45	
2 . Padang Tiakar	48	46	94	
3 . Padang Tengah Payobadar	27	21	48	
4 . Balai Jaring	12	13	25	
5 . Padang Alai Bodi	19	19	38	
6 . Tiakar	75	68	143	
7 . Payobasung	33	27	60	
8 . Kotopanjang	24	14	38	
9 . Kotobaru	16	12	28	
Jumlah	2017	281	238	519
	2016	452	306	759
	2015	217	168	385
	2014	217	168	385

Sumber Data : Registrasi Kecamatan

PENDUDUK

Tabel 3.10
Jumlah Penduduk Hasil Sensus Penduduk 2010 Menurut Kelurahan
di Kecamatan Payakumbuh Timur

Kelurahan	Laki-Laki	Perempuan	Jumlah	Sex Ratio
(1)	(2)	(3)	(4)	(5)
1 . Padang Tiakar Mudik	1.074	1.157	2.231	92,8
2 . Sicincin Mudik	539	527	1.066	102,3
3 . Sicincin Hilir	677	720	1.397	94,0
4 . Padang Tiakar Hilir	963	1.103	2.066	87,3
5 . Padang Tengah Payobadar	1.538	1.540	3.078	99,9
6 . Balai Jaring	989	960	1.949	103,0
7 . Bodi	531	492	1.023	107,9
8 . Padang Alai	444	451	895	98,4
9 . Balai Nan Tuo	1.060	1.093	2.153	97,0
10 . Ranah	649	458	1.107	141,7
11 . Balai Batimah	846	924	1.770	91,6
12 . Payobasung	889	1.045	1.934	85,1
13 . Kotopanjang	1.065	1.108	2.173	96,1
14 . Koto baru	824	811	1.635	101,6
Jumlah	12.088	12.389	24.477	97,6

Sumber Data : BPS Kota Payakumbuh

Tabel 3.11
Penduduk Berumur 10 tahun ke atas yang Bekerja Menurut Jenis Pekerjaan
per Kelurahan di Kecamatan Payakumbuh Timur
Tahun 2017

Kelurahan	Jenis Pekerjaan			
	Petani	Penggalian	Industri	Dagang
(1)	(2)	(3)	(4)	(5)
1 . Sicincin	150	0	26	71
2 . Padang Tiakar	73	0	25	265
3 . Padang Tengah Payobadar	155	0	43	106
4 . Balai Jaring	45	5	12	17
5 . Padang Alai Bodi	501	0	12	86
6 . Tiakar	525	0	40	371
7 . Payobasung	510	17	30	70
8 . Kotopanjang	353	8	11	87
9 . Kotobaru	613	42	3	46
Jumlah	2,925	72	202	1,119

Sumber Data : Kantor Camat Payakumbuh Timur

PENDUDUK

Lanjutan Tabel 3.11 :

Kelurahan	Jenis Pekerjaan			
	PNS	TNI/Polri	Buruh	Swasta
(1)	(6)	(7)	(8)	(9)
1 . Sicincin	158	11	85	77
2 . Padang Tiakar	281	98	224	131
3 . Padang Tengah Payobadar	245	15	178	145
4 . Balai Jaring	85	5	115	65
5 . Padang Alai Bodi	50	5	475	12
6 . Tiakar	184	605	374	183
7 . Payobasung	76	5	62	76
8 . Kotopanjang	46	6	117	77
9 . Kotobaru	32	0	28	28
Jumlah	1,157	750	1,658	794

Sumber Data : Kantor Camat Payakumbuh Timur

Lanjutan Tabel 3.11 :

Kelurahan	Jenis Pekerjaan		Jumlah
	Sopir	Ojek	
(1)	(10)	(11)	(12)
1 . Sicincin	16	38	629
2 . Padang Tiakar	46	49	1,198
3 . Padang Tengah Payobadar	45	37	965
4 . Balai Jaring	11	2	360
5 . Padang Alai Bodi	32	3	1,179
6 . Tiakar	40	30	2,354
7 . Payobasung	39	1	866
8 . Kotopanjang	22	1	720
9 . Kotobaru	6	2	778
Jumlah	257	163	9,049

Sumber Data : Kantor Camat Payakumbuh Timur

PENDUDUK

Tabel 3.12
Kualitas Angkatan Kerja Dirinci Menurut Tingkat Pendidikan
di Kecamatan Payakumbuh Timur
Tahun 2015

Pendidikan yang Ditamatkan	Jumlah	%
1 . Buta Aksara dan Angka	2	0.02
2 . Tidak Tamat SD	450	3.72
3 . Tamat SD	2,227	18.39
4 . Tamat SLTP	2,541	20.98
5 . Tamat SLTA	5,400	44.59
6 . Tamat Akademi	510	4.21
7 . S1	909	7.51
8 . S2	71	0.59

Sumber Data : Kantor Camat Payakumbuh Timur
kondisi 2015*

BAB IV

SOSIAL



BAB IV SOSIAL

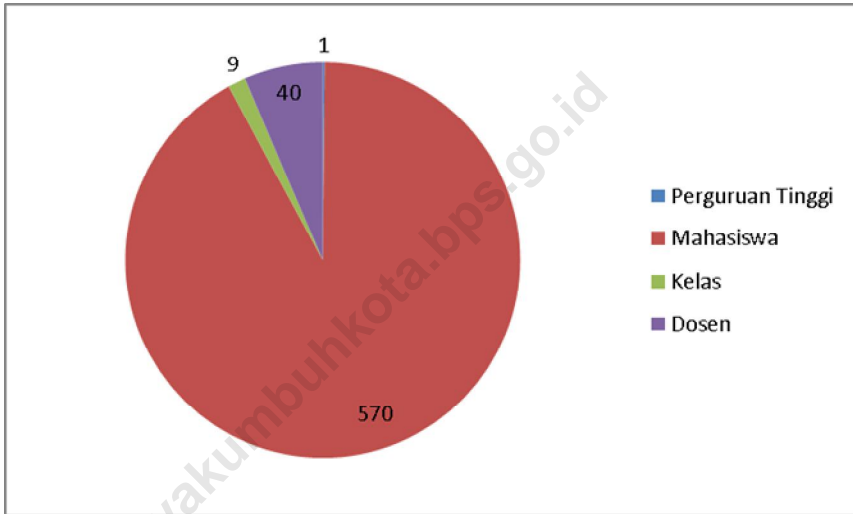
Sarana pendidikan di Kecamatan Payakumbuh Timur sudah cukup memadai mulai dari jenjang PAUD hingga perguruan tinggi semuanya ada di wilayah Kecamatan Payakumbuh Timur. Keseluruhan jenjang pendidikan tersebut mendidik siswa masing-masing TK 559 siswa, SD 3.098 siswa, SLTP/ sederajat 2.791 siswa, SLTA/ sederajat 2.554 serta 475 mahasiswa perguruan tinggi.

Untuk pemenuhan kebutuhan rohani, terdapat sarana ibadah berupa mesjid, surau dan musholla yang mencukupi perkulurahan yakni 17 mesjid, 23 surau/langgar dan 50 musholla dengan penyuluh agama sebanyak 24 orang.

Dalam hal pelayanan kesehatan, di Kecamatan Payakumbuh Timur tersedia 3 Puskesmas induk, 5 Puskesmas Pembantu dan 2 Puskesmas Keliling yang didukung oleh tenaga medis yang memadai. Selain itu juga terdapat 13 Dokter Praktek, 13 Bidan Praktek dan 38 Posyandu. Total jumlah peserta askes di Kecamatan Payakumbuh Timur tahun 2017 adalah sebanyak 5.428 orang. Sedangkan jumlah warga yang menjadi peserta KB aktif ada 3.819 orang.

Berdasarkan data Kecamatan, jumlah KK miskin yang ada di Kecamatan Payakumbuh Timur ada 1.097. Pada tahun 2017 sebanyak 42 KK miskin mendapat bantuan rumah. Selain itu, seluruh KK miskin diberikan bantuan Raskin sebanyak 16.455 kg dan ada beberapa jenis bantuan social lainnya yang mereka terima.

Gambar 4.
Banyaknya Perguruan Tinggi, Jumlah Mahasiswa, Jumlah Kelas, dan
Jumlah Dosen di Kecamatan Payakumbuh Timur Tahun 2017



Tabel 4.1
Banyaknya Sekolah Menurut Tingkat Pendidikan
dan Departemen yang Membawahi di Kecamatan Payakumbuh Timur
Tahun 2017

Tingkat Pendidikan		Kemendiknas		Kemenag	
		Negeri	Swasta	Negeri	Swasta
(1)		(2)	(3)	(4)	(5)
1	PAUD	--	8	--	,-
2	Taman Kanak-Kanak	1	10	--	,-
3	Sekolah Dasar	17	--	--	,-
4	SLTP/Sederajat	4	--	--	1
5	SLTA/Sederajat	3	1	1	,-
6	Perguruan Tinggi	--	1	--	,-
7	SLB	--	2	--	,-
Jumlah	2017	25	22	1	1
	2016	25	23	1	1
	2015	25	21	1	1
	2014	25	21	1	1

Sumber Data : Dinas Pendidikan Kota Payakumbuh

Tabel 4.2
Nama dan Alamat Lembaga PAUD
di Kecamatan Payakumbuh Timur
Tahun 2017

Nama PAUD	Alamat
(1)	(2)
1 . Permata Bunda SKB	Balai Jaring
2 . Bunga Setangkai	Padang Alai Bodi
3 . Kasih Ananda	Tiakar
4 . Tunas Bangsa	Padang Tiakar
5 . MCB	Payobasung
6 . Buah Hati	Padang Tengah Payobadar
7 . BAC (Buat Anak Cerdas)	Koto Panjang
8 . Permata Bunda	Sicincin

Sumber Data : Dinas Pendidikan Kota Payakumbuh

Tabel 4.3
Nama dan Alamat Sekolah Dasar Negeri
di Kecamatan Payakumbuh Timur
Tahun 2017

Nama SD	Alamat
(1)	(2)
1 . SDN 05 Pyk Balai Jaring	Jln. M. Yamin SH No 137
2 . SDN 15 Pyk Balai Batimah	Jln Rasuna Said No 129
3 . SDN 16 Pyk Koto Panjang	Jln Rasuna Said
4 . SDN 19 Pyk Sicincin Hilir	Jln Agus Salim
5 . SDN 22 Pyk Koto Baru	Jln Dewi Sartika
6 . SDN 24 Pyk Pd Tiakar Mudik	Jln Pahlawan No 31
7 . SDN 25 Pyk Balai Nan Tuo	Jln Rasuna Said
8 . SDN 27 Pyk Pd Tiakar Hilir	Jln Fatimah Jalil
9 . SDN 31 Pyk Pd Tengah Payobadar	Jln Prof. M. Yamin SH
10 . SDN 32 Pyk Koto Panjang	Kel Koto Panjang Payobasung
11 . SDN 33 Pyk Padang Alai	Jln Panglima Polim
12 . SDN 36 Pyk Payobasung	Jln Rasuna Said Payobasung
13 . SDN 42 Pyk Bodi Air Tabit	Jln Kapten Tantawi
14 . SDN 43 Pyk Sicincin Hilir	Jln Prof.M.Yamin
15 . SDN 51 Pyk Ranah	Komplek Batalyon Infanteri 131
16 . SDN 52 Pyk PD T Payobadar	Jln Perpatih Nan Sabatang
17 . SDN 56 Pyk Koto Panjang	Jl Koto panjang

Sumber Data : Dinas UPTD Kecamatan Payakumbuh Timur

Tabel 4.4
Nama dan Alamat Sekolah Lanjut Tingkat Pertama Negeri/Swasta
di Kecamatan Payakumbuh Timur
Tahun 2017

Nama SLTP	Alamat
(1)	(2)
1 . SMPN 3 Kota Payakumbuh	Bukit Sitabur
2 . SMPN 5 Kota Payakumbuh	Jln Rasuna Said
3 . SMPN 8 Kota Payakumbuh	Jln Pahlawan
4 . SMPN 9 Kota Payakumbuh	Jln Pahlawan
5 . MTSN Syeh Ibrahim	Jln Rasuna Said

Sumber Data : Dinas UPTD Kecamatan Payakumbuh Timur

Tabel 4.5
Nama dan Alamat Sekolah Lanjut Tingkat Atas Negeri
di Kecamatan Payakumbuh Timur
Tahun 2017

Nama SLTA	Alamat
(1)	(2)
1 SMA N 1 Kota Payakumbuh	Jl Rasuna Said
2 . SMA N 2 Kota Payakumbuh	Jl Meranti
3 . SMKN 3 Pariwisata	Jl Dt Perpatih Nan Sabatang
4 . MAN 3 Kota Payakumbuh	Jl Rasuna Said
5 . SMA Muchtar	Jl. Pahlawan Padang Tiakar

Sumber Data : Dinas Pendidikan Kota Payakumbuh

Tabel 4.6
Banyaknya Sekolah, Ruang Kelas, Murid dan Guru PAUD
di Kecamatan Payakumbuh Timur
Tahun 2017

Uraian	Jumlah
(1)	(2)
1 . Lembaga	8
2 . Murid	198
3 . Kelas	8
4 . Guru	24

Sumber Data : Dinas Pendidikan Kota Payakumbuh

Tabel 4.7
Banyaknya Sekolah, Ruang Kelas, Murid dan Guru Taman Kanak-kanak
di Kecamatan Payakumbuh Timur
Tahun 2017

Uraian	Jumlah
(1)	(2)
1 . Sekolah	10
2 . Murid	
- Laki-Laki	277
- Perempuan	282
3 . Kelas	
- Negeri	5
- Swasta	30
4 . Guru	
- PNS	25
- Non PNS	28

Sumber Data : Dinas UPTD Kecamatan Payakumbuh Timur

Tabel 4.8
Banyaknya Sekolah, Ruang Kelas, Murid dan Guru SD Negeri dan Sederajat
di Kecamatan Payakumbuh Timur
Tahun 2017

Uraian	Jumlah
(1)	(2)
1 . Sekolah	17
2 . Murid	
- Laki-Laki	1,695
- Perempuan	1,479
3 . Kelas	
- Negeri	123
- Swasta	--
4 . Guru	
- PNS	164
- Non PNS	19

Sumber Data : Dinas UPTD Kecamatan Payakumbuh Timur

Tabel 4.9
Banyaknya Sekolah, Ruang Kelas, Murid dan Guru SLTP Negeri dan Sederajat
di Kecamatan Payakumbuh Timur
Tahun 2017

Uraian	Jumlah
(1)	(2)
1 . Sekolah	6
2 . Murid	
- Laki-Laki	1,278
- Perempuan	1,225
3 . Kelas	
- Negeri	84
- Swasta	13
4 . Guru	
- PNS	160
- Non PNS	56

Sumber Data : Dinas Pendidikan Kota Payakumbuh

Tabel 4.10
Banyaknya Sekolah, Ruang Kelas, Murid dan Guru SLTA Negeri dan Sederajat
di Kecamatan Payakumbuh Timur
Tahun 2017

Uraian	Jumlah
(1)	(2)
1 . Sekolah	5
2 . Murid	
- Laki-Laki	1,189
- Perempuan	1,876
3 . Kelas	
- Negeri	102
- Swasta	2
4 . Guru	
- PNS	265
- Non PNS	67

Sumber Data : Dinas Pendidikan Kota Payakumbuh

Tabel 4.11
Banyaknya Perguruan Tinggi, Jumlah Mahasiswa, Jumlah Kelas dan Jumlah Dosen
di Kecamatan Payakumbuh Timur
Tahun 2017

Uraian	Jumlah
(1)	(2)
1 . Perguruan Tinggi	1
2 . Mahasiswa	475
3 . Kelas	9
4 . Dosen	41

Sumber Data : STKIP Kota Payakumbuh

Tabel 4.12
Jumlah Kelas, Murid dan Rata-rata Murid per Kelas Menurut Tingkat Pendidikan
di Bawah Kemendiknas di Kecamatan Payakumbuh Timur
Tahun 2017

Tingkat Pendidikan	Kelas	Murid	Rata-rata Murid per Kelas	
(1)	(2)	(3)	(4)	
1 PAUD	8	193	24.13	
2 . Taman Kanak-Kanak	35	559	15.97	
3 . Sekolah Dasar	123	3,098	25.19	
4 . SLTP/Sederajat	98	2,791	28.48	
5 . SLTA/Sederajat	91	2,554	28.07	
6 . Perguruan Tinggi	9	475	52.78	
Jumlah				
	2017	364	9,670	26.57
	2016	389	10,453	26.87
	2015	374	10,276	28.79
	2014	371	10,167	27.40

Sumber Data : Dinas Pendidikan Kota Payakumbuh

Tabel 4.13
Jumlah Guru, Murid dan Rasio Murid Terhadap Guru Menurut Tingkat Pendidikan
di Bawah Kemendiknas di Kecamatan Payakumbuh Timur
Tahun 2017

Tingkat Pendidikan	Guru	Murid	Rasio Murid terhadap Guru	
(1)	(2)	(3)	(4)	
1 PAUD	24	193	8.04	
2 . Taman Kanak-Kanak	53	559	10.55	
3 . Sekolah Dasar	183	3,098	16.93	
4 . SLTP/Sederajat	216	2,791	12.92	
5 . SLTA/Sederajat	236	2,554	10.82	
6 . Perguruan Tinggi	41	475	11.59	
Jumlah				
	2017	753	9,670	12.84
	2016	657	9,910	15.08
	2015	816	10,276	12.59
	2014	816	10,876	13.33

Sumber Data : Dinas Pendidikan Kota Payakumbuh

Tabel 4.14
Jumlah Peserta UAN, Murid yang Lulus UAN dan Nilai Rata-Rata UAN
Tingkat Sekolah Dasar di Kecamatan Payakumbuh Timur
Tahun 2017

Uraian	Jumlah Peserta UAN	Jumlah Murid yang Lulus UAN	Nilai Rata-Rata UAN
(1)	(2)	(3)	
1 . SD Negeri	518	518	7,98
2 . SD Swasta	--	--	--
Jumlah	518	518	7,98

Sumber Data : Dinas Pendidikan Kota Payakumbuh

Tabel 4.15
Jumlah Peserta UAN, Murid yang Lulus UAN dan Nilai Rata-Rata UAN
Tingkat SLTP di Kecamatan Payakumbuh Timur
Tahun 2017

Uraian	Jumlah Peserta UAN	Jumlah Murid yang Lulus UAN	Nilai Rata-Rata UAN
(1)	(2)	(3)	(4)
1 . SLTP Negeri	738	698	5.87
2 . SLTP Swasta	79	79	5.17
Jumlah	817	777	5.52

Sumber Data : Dinas Pendidikan Kota Payakumbuh

Tabel 4.16
Jumlah Peserta UAN, Murid yang Lulus UAN dan Nilai Rata-Rata UAN
Tingkat SLTA di Kecamatan Payakumbuh Timur
Tahun 2017

Uraian	Jumlah Peserta UAN	Jumlah Murid yang Lulus UAN	Nilai Rata-Rata UAN
(1)	(2)	(3)	
1 . SLTA Negeri	1,108	1,108	6,95
2 . SLTA Swasta	21	21	4,86
Jumlah	1,129	1,129	4,86

Sumber Data : Dinas Pendidikan Kota Payakumbuh

Tabel 4.17
Jumlah Ruang Kelas Milik/Bukan Milik Menurut Kondisi dan Tingkat Pendidikan dibawah Kemendiknas di Kecamatan Payakumbuh Timur Tahun 2017

Tingkat Pendidikan	Milik			Sub Jumlah Milik	Bukan Milik
	Baik	Rusak Ringan	Rusak Berat		
(1)	(2)	(3)	(4)	(5)	(6)
1 . TK Negeri	3	--	--	3	--
2 . TK Swasta	24	--	3	27	--
3 . SD Negeri	126	3	1	130	--
4 . SD Swasta	--	--	--	0	--
5 SMP Negeri	66	5	3	74	--
6 SMP Swasta	6	--	--	6	2
7 SMA Negeri	65	15	--	80	--
8 SMA Swasta	6	--	--	6	--
Jumlah	296	23	7	326	2

Sumber Data : Dinas Pendidikan Kota Payakumbuh

Tabel 4.18
Banyaknya TPA/TPSA, Murid dan Guru Menurut Kelurahan
di Kecamatan Payakumbuh Timur
Tahun 2017

Kelurahan	TPA / TPSA	Murid			Guru	
		Laki-Laki	Perempuan	Jumlah		
(1)	(2)	(3)	(4)	(5)	(6)	
1 . Sicincin	3	95	121	216	9	
2 . Padang Tiakar	3	149	118	267	11	
3 . Padang T Payobadar	4	117	137	254	10	
4 . Balai Jariang	3	94	110	204	7	
5 . Padang Alai Bodi	2	90	87	177	7	
6 . Tiakar	8	126	135	261	19	
7 . Payobasung	4	101	160	261	11	
8 . Koto Panjang	4	71	124	195	7	
9 . Koto Baru	2	110	100	210	7	
Jumlah	2017	33	953	1,092	2,045	88
	2016	23	1,013	1,564	2,577	113
	2015	50	1,180	2,310	3,490	115
	2014	50	1,180	2,310	3,490	115

Sumber Data : KUA Payakumbuh Timur

Tabel 4.19
Banyaknya Penyuluh Agama Menurut Kelurahan
di Kecamatan Payakumbuh Timur
Tahun 2016

Kelurahan	Penyuluh Agama
(1)	(2)
1 . Sicincin	.-
2 . Padang Tiakar	2
3 . Padang T Payobadar	1
4 . Balai Jariang	.-
5 . Padang Alai Bodi	2
6 . Tiakar	.-
7 . Payobasung	1
8 . Koto Panjang	.-
9 . Koto Baru	2
Jumlah	8
2016	8
2015	24
2014	24
2013	22

Sumber Data : KUA Payakumbuh Timur

Tabel 4.20
Banyaknya Tempat Ibadah Menurut Kelurahan

di Kecamatan Payakumbuh Timur
Tahun 2017

Kelurahan	Mesjid	Surau/Langgar	Mushalla
(1)	(2)	(3)	(4)
1 . Sicincin	2	0	12
2 . Padang Tiakar	2	0	14
3 . Padang T Payobadar	4	0	6
4 . Balai Jariang	1	0	13
5 . Padang Alai Bodi	2	0	7
6 . Tiakar	3	0	21
7 . Payobasung	1	0	15
8 . Koto Panjang	1	0	20
9 . Koto Baru	1	1	8
Jumlah 2017	17	1	116
2016	17	52	73
2015	15	45	72
2014	17	23	50

Sumber Data : KUA Payakumbuh Timur

Tabel 4.21
Biaya Pemberangkatan Ibadah Haji (BPIH)
di Kota Payakumbuh
2012-2016

Tahun	Biaya (\$)
(1)	(2)
1 . 2012	\$3.329,00
2 . 2013	\$3.329,00
3 . 2014	\$3.016,90
4 . 2015	\$2.561,00
5 . 2016	\$2.461,00

Sumber Data : Kantor KUA Payakumbuh Timur

Tabel 4.22
Banyaknya Jemaah Haji yang diberangkatkan
ke Tanah Suci menurut Kelompok Umur
Tahun 2017

Kelompok Umur	Tahun 2016
(1)	(2)
1 . 5 thn - 25 thn	--
2 . 26 thn - 50 thn	5
3 . > 50 thn	20
Jumlah	25

Sumber Data : Kantor KUA Payakumbuh Timur

Tabel 4.23
Banyaknya Jemaah Haji yang diberangkatkan
ke Tanah Suci menurut Jenis Kelamin
Tahun 2017

Kelurahan	Laki-laki	Perempuan	Jumlah
(1)	(2)	(3)	(4)
1 . Sicincin	3	3	6
2 . Padang Tiakar	1	4	5
3 . Padang T Payobadar	3	2	5
4 . Balai Jariang	1	0	1
5 . Padang Alai Bodi	0	0	0
6 . Tiakar	1	3	4
7 . Payobasung	1	1	2
8 . Koto Panjang	1	1	2
9 . Koto Baru	0	0	0
Jumlah 2017	11	14	25

Sumber Data : KUA Payakumbuh Timur

Tabel 4.24
Banyaknya Jemaah Haji yang diberangkatkan
ke Tanah Suci menurut Tingkat Pendidikan
Tahun 2017

Kelurahan	SD	SLTP	SLTA	AK / PT	Jumlah
(1)	(2)	(3)	(4)	(5)	(6)
1 . Sicincin	1	1	1	3	6
2 . Padang Tiakar	0	1	4	0	5
3 . Padang T Payobadar	0	0	2	3	5
4 . Balai Jariang	0	0	1	0	1
5 . Padang Alai Bodi	0	0	0	0	0
6 . Tiakar	0	0	1	3	4
7 . Payobasung	0	1	0	1	2
8 . Koto Panjang	0	0	2	0	2
9 . Koto Baru	0	0	0	0	0
Jumlah 2017	1	3	11	10	25

Sumber Data : KUA Payakumbuh Timur

Tabel 4.25
Banyaknya Jemaah Haji yang diberangkatkan
ke Tanah Suci menurut Jenis Pekerjaan
Tahun 2017

Kelurahan	TNI	Dagang	Polri	PNS	Lainnya
(1)	(2)	(3)	(4)	(5)	(6)
1 . Sicincin	0	0	0	3	3
2 . Padang Tiakar	0	0	0	1	3
3 . Padang T Payobadar	0	0	0	4	1
4 . Balai Jariang	0	0	0	0	1
5 . Padang Alai Bodi	0	0	0	0	0
6 . Tiakar	0	0	0	3	1
7 . Payobasung	0	0	0	1	1
8 . Koto Panjang	0	1	0	1	1
9 . Koto Baru	0	0	0	0	0
Jumlah 2017	0	1	0	13	11

Sumber Data : KUA Payakumbuh Timur

Tabel 4.26
Banyaknya Nikah, Talak, Cerai dan Rujuk per Bulan
di Kecamatan Payakumbuh Timur
Tahun 2017

Bulan	Nikah	Talak	Cerai	Rujuk	Jumlah
(1)	(2)	(3)	(4)	(5)	(6)
1 . Januari	28	--	3	--	28
2 . Februari	18	2	5	--	18
3 . Maret	20	1	4	--	20
4 . April	19	--	1	--	19
5 . Mei	26	2	5	--	26
6 . Juni	8	--	2	--	8
7 . Juli	22	1	3	--	22
8 . Agustus	6	3	5	--	6
9 . September	31	--	2	--	31
10 . Oktober	15	1	3	--	15
11 . November	15	1	3	--	15
12 . Desember	25	1	2	--	25
Jumlah	233	12	38	--	233

Sumber Data : Kantor KUA Payakumbuh Timur

Tabel 4.27
Tingkat Pendidikan Suami/Istri yang Melaksanakan Nikah per Bulan
di Kecamatan Payakumbuh Timur
Tahun 2017

Tingkat Pendidikan	Suami	Istri
(1)	(2)	(3)
1 . SD	51	27
2 . SLTP/ sederajat	24	14
3 . SLTA/ sederajat	92	99
4 . Perguruan Tinggi	66	93
Jumlah	233	233

Sumber Data : Kantor KUA Payakumbuh Timur

Tabel 4.28
Banyaknya Tanah Wakaf Menurut Kelurahan
di Kecamatan Payakumbuh Timur
Tahun 2017

Kelurahan	Jumlah Lokasi	Besertifikat	Luas (m2)
(1)	(2)	(3)	(4)
1 . Sicincin	2	3	2,185
2 . Padang Tiakar	3	3	954
3 . Padang T Payobadar	4	5	3,360
4 . Balai Jariang	2	2	1,432
5 . Padang Alai Bodi	3	3	2,040
6 . Tiakar	9	9	16,264
7 . Payobasung	2	2	1,744
8 . Koto Panjang	4	4	1,298
9 . Koto Baru	2	2	966
Jumlah	31	33	30,243

Sumber Data : KUA Payakumbuh Timur

Tabel 4.29
Jumlah Sekolah, Guru dan Murid pada TPQ/TPSQ
di Kecamatan Payakumbuh Timur
2016 - 2017

Tingkat Pendidikan	Jumlah	
	2016	2017
(1)	(2)	
1 . Sekolah	17	25
2 . Guru	18	86
3 . Murid	2,605	1,561

Sumber Data : KUA Payakumbuh Timur

Tabel 4.30
Banyaknya Tempat Pelayanan Kesehatan Menurut Pemilik
di Kecamatan Payakumbuh Timur
Tahun 2017

Tempat Pelayanan	Milik		
	Pemerintah	Swasta	Lainnya
(1)	(2)	(3)	(4)
1 . Rumah Sakit Umum (RSU)	--	--	--
2 . Rumah Bersalin	--	3	--
3 . Puskesmas Induk	2	--	--
4 . Puskesmas Pembantu	5	--	--
5 . Puskesmas Keliling	2	--	--
6 . Dokter Praktek	--	3	--
7 . Bidan Praktek	--	13	--
8 . Posyandu	38	--	--
9 . Dukun Terlatih	--	--	--
10 . Polindes	2	--	--
Jumlah			
2017	49	19	--
2016	49	15	--
2015	49	13	--
2014	48	20	--

Sumber Data : Puskesmas Air Tabit dan Puskesmas Tiakar

Tabel 4.31
Distribusi Tenaga Medis dan Paramedis di Puskesmas dan
Puskesmas Pembantu di Kecamatan Payakumbuh Timur
Tahun 2017

Puskesmas/Puskesmas Pembantu	Dokter		Sarjana Kesehatan	Akper / Bidan	Perawat	
	Umum	Gigi				
(1)	(2)	(3)	(4)	(5)	(6)	
1 . Tiakar	2	2	-	10	1	
- Balai Nan Tuo	--	--	--	1	--	
- Koto Baru	--	--	--	1	--	
- Payobasung	--	--	--	1	--	
- Polindes Kt Panjang	--	--	--	1	--	
2 . Air Tabit	2	1	--	11	1	
- Padang Alai	--	--	--	1	--	
- Padang Tiakar Mudik	--	--	--	1	--	
Jumlah	2017	4	3	0	27	2
	2016	4	3	1	20	3
	2015	4	3	3	22	2
	2014	4	3	4	30	6

Sumber Data : Puskesmas Air Tabit dan Puskesmas Tiakar

SOSIAL

Lanjutan Tabel 4.31

Puskesmas/Puskesmas Pembantu	Perawat Gigi	AKZI/APK	Rekam Medis	Asisten Apoteker	Analisis	
(1)	(7)	(8)	(9)	(10)	(11)	
1 . Tiakar	3	1	1	--	1	
- Balai Nan Tuo	--	--	--	--	--	
- Koto Baru	--	--	--	--	--	
- Payobasung	--	--	--	--	--	
- Polindes Kt Panjang	--	--	--	--	--	
2 . Air Tabit	2	1	1	1	1	
- Padang Alai	--	--	--	--	--	
- Padang Tiakar Mudik	--	--	--	--	--	
Jumlah	2017	5	2	2	1	2
	2016	5	2	2	1	2
	2015	5	2	2	2	2
	2014	4	2	2	2	2

Sumber Data : Puskesmas Air Tabit dan Puskesmas Tiakar

Lanjutan Tabel 4.31

Puskesmas/Puskesmas Pembantu	Sanitarian	Lainnya				
		Satpam	Sopir	SLTA	Sukarela	
(1)	(12)	(13)	(14)	(15)	(16)	
1 . Tiakar	1	1	1	1	0	
- Balai Nan Tuo	--	--	--	--	--	
- Koto Baru	--	--	--	--	--	
- Payobasung	--	--	--	--	--	
- Polindes Kt Panjang	--	--	--	--	--	
2 . Air Tabit	1	1	2	1	6	
- Padang Alai	--	--	--	--	--	
- Padang Tiakar Mudik	--	--	--	--	--	
Jumlah	2017	2	2	3	2	6
	2016	2	2	3	2	8
	2015	2	2	3	2	9
	2014	2	2	3	2	9

Sumber Data : Puskesmas Air Tabit dan Puskesmas Tiakar

Tabel 4.32
Jumlah Penderita Rawat Jalan Menurut 10 Jenis Penyakit Terbanyak
di Puskesmas Tiakar Kecamatan Payakumbuh Timur
Tahun 2017

Jenis Penyakit	Jumlah Penderita Rawat Jalan menurut 10 Jenis Penyakit Terbanyak di Puskesmas	%
(1)	(2)	(3)
1 . ISPA	2,125	39.74%
2 . Gestritis / Maag	539	10.08%
3 . Tekanan Darah Tinggi/Hipertensi	515	9.63%
4 . Commond cold	412	7.71%
5 . Penyakit Pulpa / gigi + jaringannya	412	7.71%
6 . Diabetes Melitus	352	6.58%
7 . Dermatitis	298	5.57%
8 . OBS Febris	289	5.40%
9 . Diare	245	4.58%
10 . Dispepsia	160	2.99%
Jumlah	5,347	100%

Sumber Data : Puskesmas Tiakar

Tabel 4.33
Jumlah Penderita Rawat Jalan Menurut 10 Jenis Penyakit Terbanyak
di Puskesmas Air Tabit Kecamatan Payakumbuh Timur
Tahun 2017

Jenis Penyakit	Jumlah Penderita Rawat Jalan menurut 10 Jenis Penyakit Terbanyak di Puskesmas	%
(1)	(2)	(3)
1 . ISPA	2,905	34.32%
2 . Gestritis / Maag	1,521	17.97%
3 . Tekanan Darah Tinggi / Hiper	1,148	13.56%
4 . Reumatik	801	9.46%
5 . Penyakit pulpa & periapikal	575	6.79%
6 . Infeksi Kulit/Dermatitis	486	5.74%
7 . Cepalgia / Kepala	318	3.76%
8 . Kelainan Refraksi	275	3.25%
9 . Febris	225	2.66%
10 . Luka Akibat Kecelakaan	211	2.49%
Jumlah	8,465	100%

Sumber Data : Puskesmas Air Tabit

Tabel 4.34
Jumlah Imunisasi Campak pada Bayi
TT1 dan TT2 pada Bumil dan Catin
di Kecamatan Payakumbuh Timur
Tahun 2017

Puskesmas	TT1		TT2		Bayi
	Bumil	Catin	Bumil	Catin	
(1)	(2)	(3)	(4)	(5)	(6)
1 . Sicincin	4	14	23	--	59
2 . Padang Tiakar	7	22	30	--	102
3 . Padang T Payobadar	3	16	18	1	73
4 . Balai Jariang	4	14	13	1	46
5 . Padang Alai Bodi	7	13	23	--	47
6 . Tiakar	25	30	104	--	80
7 . Payobasung	9	11	23	2	30
8 . Koto Panjang	6	6	43	--	25
9 . Koto Baru	11	15	31	--	30
Jumlah	76	141	308	4	492

Sumber Data : Puskesmas Air Tabit dan Puskesmas Tiakar

Tabel 4.35
Jumlah Apotik, Toko Obat, Optikal, Tukang Gigi dan Klinik Bersalin
di Kecamatan Payakumbuh Timur
Tahun 2017

Kelurahan	Jumlah
(1)	(2)
1 . Apotik	-
2 . Toko Obat Berizin	-
3 . Optikal	-
4 . Tukang Gigi	-
5 . Klinik Bersalin	3
Jumlah	3

Sumber Data : Kantor Camat Payakumbuh Timur

Tabel 4.36
Banyaknya Peserta Askes Pada Puskesmas
di Kecamatan Payakumbuh Timur
2015 - 2017

Puskesmas	Tahun		
	2015	2016	2017
(1)			
1 . Air Tabit	5,153	3,448	3,452
2 . Tiakar	1,278	1,966	1,976
Jumlah	6,431	5,414	5,428

Sumber Data : Puskesmas Air Tabit dan Puskesmas Tiakar

Tabel 4.37
Jumlah Peserta KB Aktif
Dirinci per-mix Kontrasepsi di Kecamatan Payakumbuh Timur
Tahun 2017

Jenis Kontrasepsi	Jumlah
(1)	
1 . IUD	663
2 . MOW/MOP	180
3 . Implant	404
4 . Suntikan	2227
5 . Pil	191
6 . Kondom	154
7 . Lain-Lain	--
Jumlah	3819

Sumber Data : Kantor KB dan Pembinaan Keluarga Sejahtera Kota Payakumbuh

Tabel 4.38
Jumlah Peserta KB menurut jalur Pelayanan Aktif A (Pemerintah)
Dirinci per-mix Kontrasepsi di Kecamatan Payakumbuh Timur
Tahun 2017

Jenis Kontrasepsi	Jumlah
(1)	
1 . IUD	392
2 . MO	72
3 . Implant	180
4 . Suntikan	540
5 . Pil	152
6 . Kondom	53
7 . Lain-Lain	--
Jumlah	1389

Sumber Data : Kantor KB dan Pembinaan Kel. Sejahtera Kota Payakumbuh

Tabel 4.39
Jumlah Peserta KB menurut jalur pelayanan Aktif B (Swasta)
Dirinci per-mix Kontrasepsi di Kecamatan Payakumbuh Timur
Tahun 2017

Jenis Kontrasepsi	Jumlah
(1)	
1 . IUD	290
2 . MO	11
3 . Implant	11
4 . Suntikan	860
5 . Pili	79
6 . Kondom	45
7 . Lain-Lain	--
Jumlah	1296

Sumber Data : Kantor KB dan Pembinaan Kel. Sejahtera Kota Payakumbuh

Tabel 4.40
Jumlah Keluarga Sejahtera Menurut Tahapannya
di Kecamatan Payakumbuh Timur
2015-2017

Tahapan	Tahun		
	2015	2016	2017
(1)			
1 . Pra Sejahtera	93	219	230
2 . Tahap 1	550	4874	4878
3 . Tahap II	1037	2170	2187
4 . Tahap III	4915	-	-
5 . Tahap III Plus	45	-	-
Jumlah	6640	7263	7295

Sumber Data : Kantor KB dan Pembinaan Kel. Sejahtera Kota Payakumbuh

Tabel 4.41
Jumlah Petugas Sosial Masyarakat (PSM) yang telah dididik
Menurut Jenis Kelamin di Kecamatan Payakumbuh Timur
2016 - 2017

Jenis Kelamin Masyarakat	Petugas Sosial	Tahun	
		2016	2017
(1)			
1 . Laki-Laki		26	12
2 . Perempuan		32	10
Jumlah		58	22

Sumber Data : Kantor Camat Payakumbuh Timur

Tabel 4.42
Jumlah KK Miskin yang Mendapat Bantuan Rehap Rumah
Dirinci Menurut Kelurahan di Kecamatan Payakumbuh Timur
Tahun 2017

Kelurahan	Jumlah KK Miskin	KK Miskin yang Mendapat Bantuan Rumah
(1)	(2)	(4)
1 . Sicincin	130	0
2 . Padang Tiakar	126	0
3 . Padang T Payobadar	80	0
4 . Balai Jaring	65	0
5 . Padang Alai Bodi	124	0
6 . Tiakar	240	0
7 . Payobasung	79	0
8 . Koto Panjang	128	0
9 . Koto Baru	125	0
Jumlah	1,097	0

Sumber Data : Kantor Camat Payakumbuh Timur

Tabel 4.43
Jumlah KK yang mendapat Beras Raskin per Bulan
Dirinci Menurut Kelurahan di Kecamatan Payakumbuh Timur
Tahun 2017

Kelurahan	Jumlah KK	Jumlah Beras (Kg)
(1)	(2)	(3)
1 . Sicincin	130	1,950
2 . Padang Tiakar	126	1,890
3 . Padang T Payobadar	80	1,200
4 . Balai Jaring	65	975
5 . Padang Alai Bodi	124	1,860
6 . Tiakar	240	3,600
7 . Payobasung	79	1,185
8 . Koto Panjang	128	1,920
9 . Koto Baru	125	1,875
Jumlah	1,097	16,455

Sumber Data : Kantor Camat Payakumbuh Timur

Tabel 4.44
Kelurahan yang Mendapat Bantuan Sosial
di Kecamatan Payakumbuh Timur
Tahun 2017

Kelurahan	Jumlah KK Penerima Bantuan Sosial					
	BLT	UEM-SP	KUBE	Bantuan Deperindag	Pembangunan Rumah Miskin	
(1)	(2)	(3)	(4)	(5)	(6)	
1 . Sicincin	130	1	20	-	3	
2 . Padang Tiakar	126	-	20	-	2	
3 . Padang T Payobadar	80	-	20	-	2	
4 . Balai Jaring	65	-	30	-	2	
5 . Padang Alai Bodi	124	2	30	-	2	
6 . Tiakar	87	1	20	-	3	
7 . Payobasung	79	-	10	-	2	
8 . Koto Panjang	128	-	10	-	3	
9 . Koto Baru	125	-	10	-	1	
Jumlah	2015*	944	4	170	0	20

Sumber Data : Kantor Camat Payakumbuh Timur

BAB V

PERTANIAN DAN IRIGASI



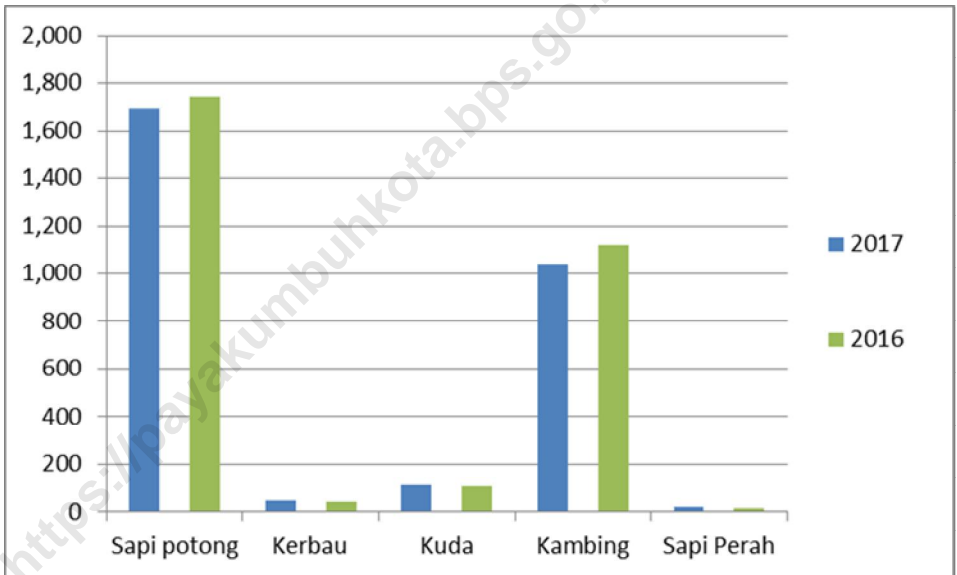
BAB V**PERTANIAN & IRIGASI**

Produksi tanaman pangan di Kecamatan Payakumbuh Timur tahun 2017 secara umum mengalami fluktuasi yang disebabkan oleh beragam faktor. Salah satunya produksi padi mengalami penurunan dari 8,800 ton/ha menjadi 6.770 ton/ha, untuk jagung produksi menurun dari 106 ton/ha menjadi 86 ton/ha. Sementara produksi ubi kayu juga mengalami peningkatan dari 269 ton/ha menjadi 335 ton/ha pada tahun 2017.

Untuk tanaman hortikultura ada sebagian produksi mengalami kenaikan seperti kacang panjang dan cabe. Untuk buncis, terung, dan ketimun mengalami peningkatan produksi dari tahun 2017. Untuk produksi buah-buahan sangat fluktuatif, ada yang naik dan ada juga yang turun produksinya di tahun 2017 ini. Ada 8 Gapoktan dan 8 LKMA yang masih aktif di Kecamatan Payakumbuh Timur.

Populasi ternak tahun 2017 berupa ternak sapi berjumlah 1.746 ekor, kerbau 42 ekor, kuda 107 ekor dan kambing 1121 ekor. Sapi Perah 17 ekor mengalami penurunan dibanding tahun 2017 lalu. Sementara populasi unggas pada Tahun 2017 yaitu ayam buras 15.644 ekor, ayam pedaging 778.000 ekor, ayam petelur 215.000 ekor, meningkat dibanding tahun lalu, itik 55.400 ekor dan puyuh 65.000 ekor.

Gambar 5
Jumlah Populasi Ternak Besar Menurut Jenisnya
Di Kecamatan Payakumbuh Timur
Tahun 2016 - 2017



Tabel 5.1
Luas Tanam, Panen dan Produksi Padi & Palawija
di Kecamatan Payakumbuh Timur
Tahun 2017

Jenis Komoditi	Luas		Produksi (Ton/Ha)
	Tanam (Ha)	Panen (Ha)	
(1)	(2)	(3)	(4)
1 . Padi Sawah	1,640	1,638	9,132.0
2 . Jagung	21	15	86.00
3 . Ubi Kayu	9	7	335.00
4 . Ubi Jalar	--	--	--
5 . Kacang Tanah	--	--	--
6 . Kedelai	--	--	--

Sumber Data : BPP Kecamatan Payakumbuh Timur

Tabel 5.2
Luas Tanam, Panen dan Produksi Sayuran
di Kecamatan Payakumbuh Timur
Tahun 2017

Jenis Komoditi	Luas		Produksi (Ton/Ha)
	Tanam (Ha)	Panen (Ha)	
(1)	(2)	(3)	(4)
1 . Kacang Panjang	2	2	31
2 . Cabe	13	19	135
3 . Buncis	3	2	97
4 . Terung	7	9	628
5 . Tomat	-	-	-
6 . Ketimun	13	15	473

Sumber Data : BPP Kecamatan Payakumbuh Timur

Tabel 5.3
Luas Tanam dan Produksi Buah Buahan
di Kecamatan Payakumbuh Timur
Tahun 2016

Kelurahan	Luas	
	Tanam (pohon)	Produksi (Ton)
(1)	(2)	(3)
1 . Alpokat	2,425	73
2 . Belimbing	76	1
3 . Duku / Langsat	139	1
4 . Nenas	800	4
5 . Pepaya	3,871	177
6 . Pisang	14,838	223
7 . Rambutan	1,125	13
8 . Salak	-	-
9 . Sawo	859	74
10 . Durian	2,805	24
11 . Jambu Biji	137	5
12 . Jeruk	675	18
13 . Mangga	801	212
14 . Manggis	321	28

Sumber Data : BPP Kecamatan Payakumbuh Timur

Tabel 5.4
Luas Tanam, Panen dan Produksi Tanaman Perkebunan
di Kecamatan Payakumbuh Timur
Tahun 2017

Jenis Komoditi	Luas		Produksi (Ton)
	Tanam (Ha)	Panen (Ha)	
(1)	(2)	(3)	(4)
1 . Tembakau	-	-	-
2 . Tebu	1.5	15	1.50
3 . Pinang	4	4	4.10
4 . Kopi	2	2	2.00
5 . Kulit Manis	7	3	5
6 . Kelapa	173	173	193.00
7 . Jahe	-	-	-
8 . Gardamunggu	2	2	0.40
9 . Aren	2	2	3
10 . Lada	2.50	150	0.90
11 . Coklat/Kakao	231	231	252
12 . Cengkeh	3.10	2.10	1.90

Sumber Data : BPP Kecamatan Payakumbuh Timur

Tabel 5.5
Luas Areal Sawah Menurut Jenis Sistem Pengairan
dan Daerah Irigasi yang berada di Kecamatan Payakumbuh Timur
Tahun 2017

Kelurahan	Luas Areal Sawah (Ha) Berdasarkan Sistem Pengairan				
	Teknis	1/2 Teknis	Irigasi Sederhana	Tadah Hujan	Luas Sawah
(1)	(2)	(3)	(4)	(5)	(6)
1 . Padang Tiakar	--	6.00	--	4.00	10.00
2 . Sicincin	--	31.37	--	10.00	41.37
3 . Padang Tangah Payobadar	--	41.15	--	6.00	47.15
4 . Balai Jariang	35.00	40.00	--	2.00	77.00
5 . Padang Alai Bodi	163.62	13.38	--	--	177.00
6 . Tiakar	17.65	23.23	--	23.00	63.88
7 . Payobasung	86.43	10.28	29.49	--	126.20
8 . Koto Panjang	--	70.00	--	--	70.00
9 . Koto Baru	--	49.00	--	1.40	50.40
Jumlah	302.70	284.41	29.49 #	46.40	663.00

Sumber Data : BPP Kecamatan Payakumbuh Timur

Tabel 5.6
Jumlah Populasi Ternak Besar Dirinci Menurut Jenisnya
di Kecamatan Payakumbuh Timur
2015 - 2017

Jenis Ternak	Jumlah		
	2015	2016	2017
(1)	(2)	(3)	(4)
1 . Sapi Potong	1,847	1,694	1,746
2 . Kerbau	109	48	42
3 . Kuda	277	110	107
4 . Kambing	935	1041	1121
5 Sapi Perah	12	18	17

Sumber Data : BPP Kecamatan Payakumbuh Timur

Tabel 5.7
Populasi Ternak Unggas Dirinci Menurut Jenisnya
di Kecamatan Payakumbuh Timur
2015 - 2017

Jenis Ternak	Jumlah(000)		
	2015	2016	2017
(1)	(2)	(3)	(4)
1 . Ayam Buras	16	15.3	15.60
2 . Ayam Pedaging	148	778.0	778.00
3 . Ayam Petelur	158	161.0	215.00
4 . Itik	42	38.0	55.40
5 . Puyuh	56	55.0	65.00

Sumber Data : BPP Kecamatan Payakumbuh Timur

Tabel 5.8
Luas dan Produksi Perikanan Menurut Jenis Sarana
di Kecamatan Payakumbuh Timur
Tahun 2017

Sarana/Tempat	Luas (Ha)	Produksi (Ton)
(1)	(2)	(3)
1 . Perikanan Ikan Rakyat/kolam	11.90	48.50
2 . Perikanan Umum	11.00	1.20
3 Kolam	37.60	90.98
4 . Sawah	--	--
Jumlah	60.50	90.98

Sumber Data : Dinas Perikanan Kota Payakumbuh

Tabel 5.9
Gapoktan di Kecamatan Payakumbuh Timur
Tahun 2017

Kelurahan	Nama Gapoktan	Jumlah Anggota (org)
(1)	(2)	(3)
1 . Koto Panjang	Mandiri	123
2 . Tiakar	Tiaka Tani Mandiri	237
3 . Payobasung	Payobasung Sepakat	198
4 . Koto Baru	Koba Jaya	133
5 . Padang Alai	Tigo Sapilin	254
6 . Payobadar, Sicincin Hilir, Sicincin Mudik, Padang Tiakar Hilir	Sakato	228
7 . Bodi	Bodi Makmur	77
8 . Balai Jaring	Bajaso	103

Sumber Data : BPP Kecamatan Payakumbuh Timur

Tabel 5.10
Nama Kelompok Tani per Kelurahan
di Kecamatan Payakumbuh Timur
Tahun 2017

Kelurahan	Jumlah	Nama Kelompok Tani	Jumlah Anggota (orang)
(1)	(2)	(3)	(4)
1 . Padang Tiakar Mudik	1	Banda Sukali	85
2 . Sicincin Mudik	1	Munggu Gadang	20
3 . Sicincin Hilir	2	Taruko	20
		Ateh Pandan	20
4 . Padang Tiakar Hilir	1	Harapan	20
5 . Padang Tengah Payobadar	2	Sungai Talang	15
		Pincuran Randah	15
6 . Balai Jaring	4	Sawah Tengah	30
		Elok Basamo	11
		Sungai Landai	20
		Gunung Saiyo	20
7 . Bodi	5	Usaho Bundo	77

Sumber Data : BPP Kecamatan Payakumbuh Timur

Lanjutan Tabel 5.10

Kelurahan	Jumlah	Nama Kelompok Tani	Jumlah Anggota (orang)
(1)	(2)	(3)	(4)
8 . Padang Alai	5	Ateh Padang	30
		Bodi Jaya	40
		Sejahtera Bersama	21
		Pincuran Tinggi	23
		Baliak Mayang	23
		Ujung Padang	19
		Sei Baih	21
		KWT Bunga Setangkai	30
		KWT Bunga Melati	30
		9 . Balai Nan Tuo	2
Multi Agro	18		
11 . Balai Batimah	7	Jirek Indah Kubang	20
		Karya Bersama	14
		Murni Tj Durian	20
		Boncah Tani Mandiri	22

Sumber Data : BPP Kecamatan Payakumbuh Timur

PERTANIAN DAN IRIGASI

Lanjutan Tabel 5.10

Kelurahan	Jumlah	Nama Kelompok Tani	Jumlah Anggota (orang)
(1)	(2)	(3)	(4)
12 . Payobasung	9	Padang Baru	20
		Tigo Tanjung	10
		KWT Indak Disangko	30
		Tunas Mekar	20
		Serba Guna	11
		Parewa Minang	23
		Global	16
		Koto Saiyo	15
		KWT Koto Saiyo	12
13 . Koto Baru	6	Sahati	12
		KWT Teratai	32
		KWT Serumpun Bambu	36
		Suka Damai	21
		Bina Bersama	20
		Sepakat	39

Sumber Data : BPP Kecamatan Payakumbuh Timur

Lanjutan Tabel 5.10

Kelurahan	Jumlah	Nama Kelompok Tani	Jumlah Anggota (orang)
(1)	(2)	(3)	(4)
14 . Koto Panjang	7	KWT Delima	12
		Mustika Alam	19
		Makmur	20
		Suka Maju	12
		Karya Nyata	10
		Tarak Mandiri	13
		Serasi	17
		Subur Indah	10
		KWT Berkat Yakini	21
		KWT Cahaya Mandiri	20
AMANAHAH	10		
Pd Tinggi	10		

Sumber Data : BPP Kecamatan Payakumbuh Timur

Tabel 5.11
Jumlah Kelompok Tani di Kecamatan Payakumbuh Timur
Tahun 2017

JUMLAH KELOMPOK TANI	2016		
	(1)	(2)	(3)
1 . PEMULA		51	
2 . LANJUT		15	
3 . MADYA		-	
4 . UTAMA		-	

Sumber Data : BPP Kecamatan Payakumbuh Timur

Tabel 5.12
LKMA di Kecamatan Payakumbuh Timur
Tahun 2017

Lokasi Kelurahan	Tahun Berdiri	Nama LKMA
(1)	(2)	(3)
1 . Padang Alai Bodi	2007	Pincuran Bonjo
2 . Payobasung	2009	Babagi Basamo
3 . Koto Panjang	2009	Maju Bersama
4 . Padang Alai Bodi	2010	Talago Makmur
5 . Tiakar	2006	Tiakar Mandiri
6 . Pd Tengah Payobadar, Sicincin, Padang Tiakar	2007	Sakato Mandiri
7 . Koto Baru	2009	Embun Pagi
8 . Balai Jaring	2010	Gemilang

Sumber Data : BPP Kecamatan Payakumbuh Timur

BAB VI

PERHUBUNGAN DAN KOMUNIKASI

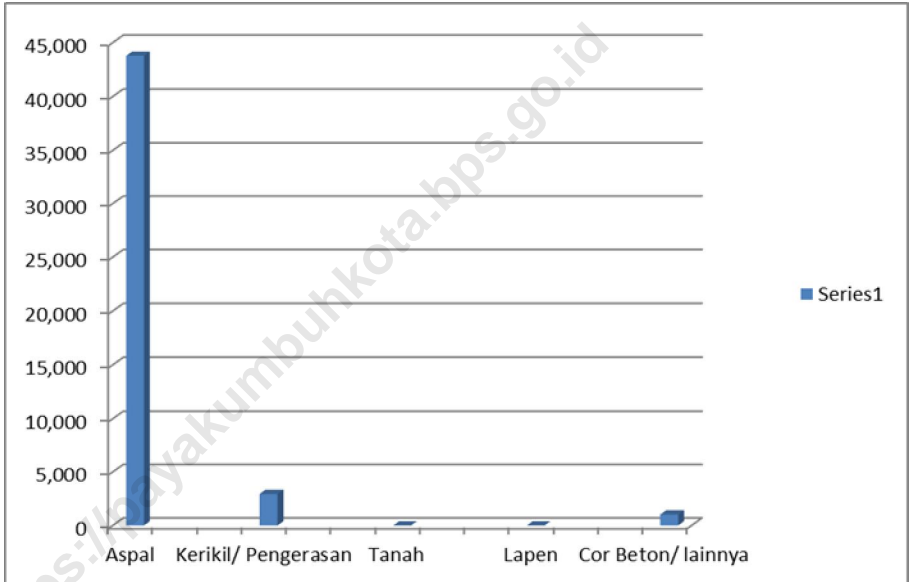


BAB VI PERHUBUNGAN & KOMUNIKASI

Kendaraan roda dua masih menjadi angkutan darat yang paling dominan di Kecamatan Payakumbuh Timur dari tahun ke tahun. Tercatat ada sebanyak 6.085 unit yang tersebar diseluruh kelurahan. Hal ini mengalami kenaikan yang signifikan dibandingkan tahun lalu yaitu 8.315 unit. Jenis kendaraan berikutnya yang paling banyak digunakan adalah kendaraan roda empat dengan beragam jenis, model dan fungsinya seperti mobil pribadi (940 unit), pick up (205 unit), dan truck (56 unit). Adapun moda angkutan massa yang banyak dimiliki oleh masyarakat payakumbuh timur adalah Angkutan Kota atau angkot (47 unit) dan bus (10 unit). Selain itu di jalanan masih banyak dijumpai keberadaan Becak barang 108 unit dan Bendi 40 unit.

Sarana infrastruktur transportasi di setiap kelurahan telah cukup memadai dimana hampir seluruh jalan telah diaspal dengan panjang 47,647 km dan dapat dilalui oleh kendaraan roda empat. Begitupun dengan jembatan ada 6 jembatan dari gelagar sepanjang 75,2 m, 3 jembatan dari gorong-gorong kotak sepanjang 10 m dan 7 jembatan dari plat sepanjang 26,0 m.

Gambar 6.
 Panjang Jalan Menurut Jenis Permukaan di Kecamatan
 Payakumbuh Timur Tahun 2017



Tabel 6.1
Jumlah Kendaraan Menurut Jenisnya per Kelurahan
di Kecamatan Payakumbuh Timur
Tahun 2016

Kelurahan	Jenis Kendaraan			
	Sepeda Motor	Becak Barang	Bendi	Mobil Pribadi
(1)	(2)	(3)	(4)	(5)
1 . Sicincin	275	7	11	58
2 . Padang Tiakar	1760	21	8	378
3 . Padang tengah payobadar	281	9	7	68
4 . Balai Jariang	535	3	-	57
5 . Padang Alai Bodi	472	3	5	42
6 . Tiakar	1471	25	5	195
7 . Payobasung	619	9	4	41
8 . Koto Panjang	620	9	7	42
9 . Koto Baru	301	6	-	26
Jumlah	6.334	92	47	907

Sumber Data : Kantor Camat Payakumbuh Timur

PERHUBUNGAN DAN KOMUNIKASI

Lanjutan Tabel 6.1 :

Kelurahan	Jenis Kendaraan				Jumlah
	Angkot	Pick Up	Truck	Bus	
(1)	(6)	(7)	(8)	(9)	(10)
1 . Sicincin	1	11	5	1	348
2 . Padang Tiakar	4	29	7	1	2.195
3 . Padang Tengah Payobadar	16	18	5	-	387
4 . Balai Jariang	4	27	10	1	634
5 . Padang Alai Bodi	5	15	1	7	540
6 . Tiakar	10	27	17	-	1.747
7 . Payobasung	5	25	1	-	697
8 . Koto Panjang	3	32	4	-	711
9 . Koto Baru	0	21	6	-	1.060
Jumlah	48	205	56	10	8.319

Sumber Data : Kantor Camat Payakumbuh Timur

Tabel 6.2
Jumlah Jembatan Menurut Jenis dan Panjangnya
di Kecamatan Payakumbuh Timur
Tahun 2016

Jenis Jembatan	Jumlah (buah)	Panjang (m)
(1)	(2)	(3)
1 . Gorong-gorong Kotak	3	10,0
2 . Gorong-gorong Pipa	--	--
3 . Gantung	--	--
4 . Gelagar	6	58,3
5 . Pelengkung	--	--
6 . Rangka	--	--
7 . Plat	7	26,0
8 . Gelagar Komposit	--	--
Jumlah	16	94,33

Sumber Data : Dinas PU Kota Payakumbuh

Tabel 6.3
Panjang Jalan Menurut Jenis Permukaan Jalan
di Kecamatan Payakumbuh Timur
Tahun 2016

Jenisnya	Panjang Jalan (km)
(1)	(2)
1 . Aspal	43,790
2 . Kerikil/ Pengerasan	2,880
3 . Tanah	-
4 . Lapen	-
5 . Cor Beton/ lainnya	1,000
Jumlah	47,670

Sumber Data : Dinas PU Kota Payakumbuh

Tabel 6.4
Panjang Jalan Menurut Jenis Permukaan dan Pemerintahan yang Berwenang
di Kecamatan Payakumbuh Timur
Tahun 2016

Jenisnya	Pemerintahan yang Berwenang			Jumlah
	Negara	Provinsi	Kota	
(1)	(2)	(3)	(4)	(5)
1 . Aspal	--	3,605	43,790	47,395
2 . Kerikil/Pengerasan	--	--	2,880	2,880
3 . Tanah	--	--	--	--
5 . Cor Beton/ lainnya	--	--	1,000	1,000

Sumber Data : Dinas PU Kota Payakumbuh

Tabel 6.5
Panjang Jalan Menurut Kondisi Jalan
di Kecamatan Payakumbuh Timur
Tahun 2016

Kondisi	Status Pemerintahan yang Berwenang (Km)			Jumlah
	Negara	Provinsi	Kota	
(1)	(2)	(3)	(4)	(5)
1 . Baik	--	.--	27,262	27,262
2 . Sedang	--	.--	12,522	12,522
3 . Rusak	--	.--	6,667	6,667
4 . Rusak Berat	--	--	1,213	1,213

Sumber Data : Dinas PU Kota Payakumbuh

Tabel 6.6
Panjang Jalan Menurut Kelas Permukaan
di Kecamatan Payakumbuh Timur
Tahun 2016

Kondisi	Status Pemerintahan yang Berwenang (Km)			Jumlah
	Negara	Provinsi	Kota	
(1)	(2)	(3)	(4)	(5)
1 . Kelas I	--	--	--	--
2 . Kelas II	--	--	--	--
3 . Kelas III	--	--	--	--
4 . Kelas III A	--	--	--	--
5 . Kelas III B	--	3,605	16,020	19,625
6 . Kelas III C	--	--	28,049	28,049
7 . Kelas Tidak terperinci	--	--	--	--

Sumber Data : Dinas PU Kota Payakumbuh

PERHUBUNGAN DAN KOMUNIKASI

Tabel 6.7
Jumlah Peralatan Komunikasi Menurut Jenisnya per Kelurahan
di Kecamatan Payakumbuh Timur
Tahun 2017

Kelurahan	Orari	TV	Parabola	Telephon	Lainnya	Jumlah
(1)	(2)	(3)	(4)	(5)	(6)	(7)
1 . Sicincin	-	513	513	22	--	1,048
2 . Padang Tiakar	6	931	931	240	--	2,108
3 . Padang Tengah Payobadar	-	647	647	198	--	1,492
4 . Balai Jariang	1	493	493	7	--	994
5 . Padang Alai Bodi	1	518	515	9	--	1,043
6 . Tiakar	7	1487	924	128	--	2,546
7 . Payobasung	-	541	478	15	--	1,034
8 . Koto Panjang	-	628	614	6	--	1,248
9 . Koto Baru	-	450	450	1	--	901
Jumlah	15	6,208	5,565	626	--	12,414

Sumber Data : Kantor Camat Payakumbuh Timur

BAB VII

PERDAGANGAN



BAB VII PERDAGANGAN

Ada berbagai macam jenis usaha di Kecamatan Payakumbuh Timur baik perorangan maupun kelompok. Terdapat sekitar 838 unit usaha dengan 12 jenis usaha. Jenis usaha terbanyak adalah warung minuman/makanan sebanyak 296 Unit. Kemudian diikuti oleh industri rumah tangga sebanyak 190 unit. Urutan berikutnya adalah jenis usaha toko harian sebanyak 148 unit yang tersebar di seluruh kelurahan. Juga terdapat usaha batako 48 unit, foto copy 26 unit serta jenis usaha lainnya.

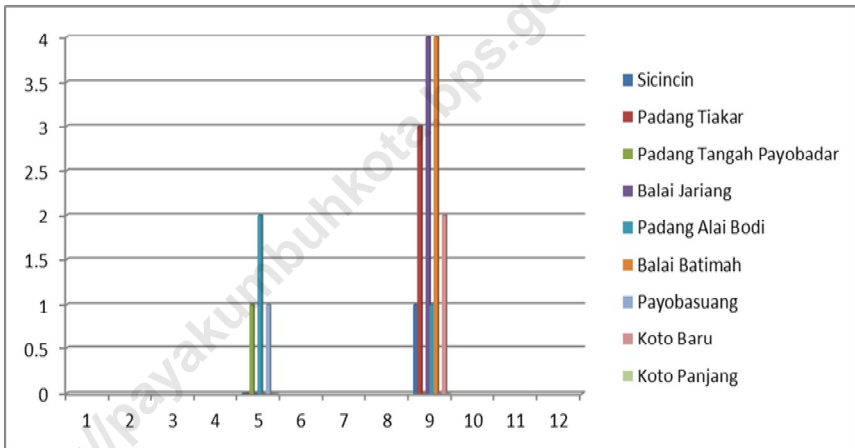
Di Kecamatan ini juga terdapat beberapa perusahaan konstruksi yang memiliki spesifikasi pekerjaan bangunan, jalan, irigasi, jembatan dan bangunan sipil.

Namun disini sudah ada pasar hewan yang berdampingan dengan rumah potong hewan modern di Kelurahan Koto Panjang. Sedangkan untuk sarana Penginapan sudah ada sebanyak 7 unit yaitu Wisma Kolivera, Hotel Bundo kanduang, Pondok Bambu Cottage, Hotel Kolivera 2, Hotel Kolivera 3, Hotel SMK, dan Wisma Gardenia.

Koperasi menjadi salah satu lembaga penunjang kegiatan perekonomian masyarakat. Di Kecamatan Payakumbuh Timur terdapat 4 koperasi KUD dan 15 koperasi Non KUD.

Gambar 7.

Jumlah Koperasi di Kecamatan Payakumbuh Timur Tahun 2017



Tabel 7.1
Jumlah Usaha Perorangan Menurut Jenisnya per Kelurahan
di Kecamatan Payakumbuh Timur
Tahun 2017

Kelurahan	Jenis Usaha			
	Warung Minuman	Toko Harian	Wartel/ Kiospon	Industri RT
(1)	(2)	(3)	(4)	(5)
1 . Sicincin	33	2	0	26
2 . Padang Tiakar	32	21	0	35
3 . Pd Tengah Payobadar	41	16	0	40
4 . Balai Jaring	28	12	0	10
5 . Padang Alai Bodi	24	7	0	5
6 . Tiakar	59	38	0	25
7 . Payobasung	29	18	0	15
8 . Koto Baru	23	18	0	12
9 . Koto Panjang	27	16	0	22
Jumlah	296	148	0	190

Sumber Data : Kantor Camat Payakumbuh Timur

PERDAGANGAN

Lanjutan Tabel 7.1 :

Kelurahan	Jenis Usaha			
	Reperasi Elektronik	Bengkel Las	Bengkel Mobil	Bengkel Motor
	(6)	(7)	(8)	(9)
1 . Sicincin	3	1	1	3
2 . Padang Tiakar	2	1	2	4
3 . Pd Tengah Payobadar	0	3	3	5
4 . Balai Jaring	1	2	3	4
5 . Padang Alai Bodi	1	2	1	2
6 . Tiakar	2	6	4	5
7 . Payobasung	1	2	1	4
8 . Koto Baru	0	3	0	3
9 . Koto Panjang	2	4	4	6
Jumlah	12	24	19	36

Sumber Data : Kantor Camat Payakumbuh Timur

Lanjutan Tabel 7.1 :

Kelurahan	Jenis Usaha			
	Salon	Batu Batako	Tukang Pangkas	Foto Copy
	(10)	(11)	(12)	(13)
1 . Sicincin	4	3	1	1
2 . Padang Tiakar	2	2	1	6
3 . Pd Tangah Payobadar	6	11	3	8
4 . Balai Jaring	1	7	2	1
5 . Padang Alai Bodi	1	1	4	0
6 . Tiakar	3	6	5	7
7 . Payobasung	1	2	1	1
8 . Koto Baru	0	1	1	1
9 . Koto Panjang	1	15	2	1
Jumlah	19	48	20	26

Sumber Data : Kantor Camat Payakumbuh Timur

PERDAGANGAN

Tabel 7.2
Jumlah Pasar Menurut Jenisnya
di Kecamatan Payakumbuh Timur
Tahun 2017

Jenis Pasar	Jumlah
(1)	(2)
1 . Pasar Umum	-
2 . Pasar Ikan	-
3 . Pasar Hewan	1
4 . Stasiun Kereta Api	-
5 . Stasiun Bus	-
6 . Stasiun Oplet	-
Jumlah	1

Sumber Data : Kantor Camat Payakumbuh Timur

Tabel 7.3
Nama Perusahaan Konstruksi, Klasifikasi dan Spesifikasi Pekerjaan
di Kecamatan Payakumbuh Timur
Tahun 2017

Nama Perusahaan	Klasifikasi	Spesifikasi Pekerjaan
(1)	(2)	(3)
1 . CV. Putra Agung	C2	Bangunan, Jalan
2 . CV. Kalivera	B1	Bangunan, Jalan, Jembatan
3 . CV. DEDE BERSAMA		Bangunan, Jalan, Jembatan
4 . CV. Ronald	C2	Bangunan Sipil
5 . CV. ZZ	C2	Bangunan, Jembatan
6 . CV. Intrama Citra	C2	Bangunan, Jalan
7 . CV. Werri	C2	Bangunan, Jalan
8 . CV. Wira	C2	Bangunan, Jalan
9 . CV. Gunung Bungsu	C2	Bangunan Sipil
10 . CV. Ade	C2	Bangunan, Jalan, Irigasi
11 . CV. Tidar Mandala Agung	B1	Bangunan, Jalan, Irigasi
12 . CV. Serumpun Bambu	C2	Bangunan Sipil
13 . CV. Kontri Utama	C2	Bangunan, Jalan, Irigasi
14 . CV. Pelita Indah	C2	Bangunan, Jalan, Irigasi
15 . CV. Putri Agung	C2	Bangunan, Jalan
16 . CV Ganda Perkasa	C2	Bangunan, Jalan
17 . CV. Trycon Karya	C2	Bangunan, Jalan, Jembatan

Sumber Data : Kantor Camat

PERDAGANGAN

Lanjutan Tabel 7.3

Nama Perusahaan	Klasifikasi	Spesifikasi Pekerjaan
(1)	(2)	(3)
18 . CV. Surya Pratama		Biro instalasi listrik
19 . CV. Deosping		Bangunan, Jalan, Jembatan
20 . CV. Oskar Kontraktor		Bangunan, Jalan, Jembatan
21 . CV . Umecon	Grid 4	Bangunan, Jalan, Jembatan
22 . CV Starcon	Grid 3	Bangunan, Jalan Drainase, Irigasi
23 . CV. Hidayah Purwanta	C2	Bangunan, Jalan
24 . CV. Borobudur	C2	Bangunan Sipil
25 . PT. Farota		Bangunan, Jalan, Jembatan
26 . CV. Tinggal Landas		Bangunan, Jalan, Jembatan
27 . CV. Jasa Haya		Bangunan, Jalan, Jembatan
28 . CV. Dequeen		Bangunan, Jalan, Jembatan
29 . CV. Deyosa	grade 1	Irigasi, Bangunan, Jalan
30 . CV Pelita		Bangunan, jalan
31 . CV Andhika Pratama		Bangunan, jalan
32 . PT Arinda		Bangunan, Jalan, Jembatan
33 . CV Duta Perdana	grade 2	Biro Instalasi listrik
34 . CV Gaya Jingga	grade 1	Bangunan, Jalan, Jembatan

Sumber Data : Kantor Camat

Tabel 7.4
Nama, Jumlah Kamar dan Alamat Penginapan
di Kecamatan Payakumbuh Timur
Tahun 2017

Nama Penginapan	Jumlah Kamar	Alamat
(1)	(2)	(3)
1 . Wisma Kolivera	15	Jl. M. Yamin No. 42 Telp. (0752) 92388
2 . Hotel Bundo Kandung	50	Jl. M. Yamin No. 25 . (0752) 92711 Telp
3 . Pondok Bambu Cottage	19	Jl. M. Yamin, Telp.(0752) 90359
4 . Hotel Kolivera 3	16	Jl Agus Salim RT 01 RW 01, (0752) 7002500 Telp
5 . Hotel Kolivera 2	15	Jl.M.Yamin Pakan Salasa Telp.(0752) 7011117
6 . Hotel SMK	16	Jl.Dt.Parpatiah nan Sabatang Padang Tengah payobada
7 . Wisma Gardenia	20	Jl.Beringin Kel.Padang Tiaka Mudiak Telp.(0752) 90777

Sumber Data : Kantor Camat Payakumbuh Timur

PERDAGANGAN

Tabel 7.5
Jumlah Koperasi
di Kecamatan Payakumbuh Timur
Tahun 2017

Jenis Koperasi	Koperasi Unit Desa	Koperasi Non KUD
(1)	(2)	(3)
1 . Sicincin	0	1
2 . Padang Tiakar	0	3
3 . Padang Tengah Payobadar	1	0
4 . Balai Jariang	0	4
5 . Padang Alai Bodi	2	1
6 . Balai Batimah	0	4
7 . Payobasuang	1	0
8 . Koto Baru	0	2
9 . Koto Panjang	0	0
Jumlah	4	15

Sumber Data : Kantor Camat Payakumbuh Timur

BAB VIII

KEUANGAN



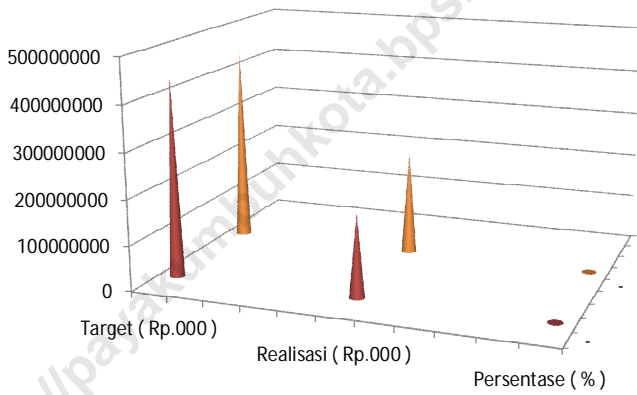
BAB VIII

KEUANGAN

Realisasi penerimaan PBB di Kecamatan Payakumbuh Timur tahun 2017 mengalami penurunan dibanding tahun lalu meskipun masih membutuhkan effort lebih untuk mencapai target yang telah ditetapkan dimana dari target Rp.439.653.173 yang bisa terealisasi hanya sebanyak Rp. 231.685.901 (52,70 %) terjadi peningkatan capaian realisasi PBB dibandingkan pada tahun 2016 yang terealisasi sebanyak Rp 183.463.519

Realisasi penerimaan PBB tertinggi tahun 2017 secara nilai nominal adalah Kelurahan Padang Tiakar yaitu sebesar Rp. 65.320.613 dan juga secara presentasi pencapaian terbaik dicapai oleh Kelurahan Payobasung, yakni sebesar 57,78 %. Adapun kelurahan dengan penerimaan paling kecil secara nominal dan presentasi adalah Kelurahan Koto Baru yaitu sebanyak Rp. 4.305.096 dengan persentase sebesar 32.48 %.

GAMBAR 8
TARGET DAN REALISASI PBB DI KECAMATAN PAYAKUMBUH TIMUR
TAHUN 2017



Tabel 8.1
Target dan Realisasi Penerimaan PBB Menurut SKP
di Kecamatan Payakumbuh Timur
2016 - 2017

Uraian	Tahun	
	2016	2017
(1)	(2)	(3)
1 . Target (Rp.000)	439,071,412.00	439,653,173.00
2 . Realisasi (Rp.000)	183,463,519.00	231,685,901.00
3 . Persentase (%)	41.78	52.70

Sumber Data : DPPKA Kota Payakumbuh

KEUANGAN

Tabel 8.2
Target dan Realisasi Penerimaan PBB Menurut Kelurahan
di Kecamatan Payakumbuh Timur
Tahun 2017

Kelurahan	Target (Rp)	Realisasi (Rp)	Persentase (%)
(1)			
1 . Sicincin	69,322,721	37,638,866	54.30
2 . Padang Tiakar	87,802,321	64,320,613	73.26
3 . Pdg. Tengah Payobadar	41,751,676	15,943,250	38.19
4 . Balai Jaring	23,894,184	11,475,609	48.03
5 . Padang Alai Bodi	40,494,696	15,647,244	38.64
6 . Tiakar	84,046,819	44,349,374	52.77
7 . Payobasung	51,184,731	29,574,224	57.78
8 . Koto Panjang	27,901,945	8,431,625	30.22
9 . Koto Baru	13,254,080	4,305,096	32.48
Sub Jumlah	439,653,173	231,685,901	52.70

Sumber Data : DPPKA Kota Payakumbuh

Tabel 8.3
Jumlah Kelurahan yang Menerima Dana PNPB-P2KP
Menurut Jenis/Deskripsi di Kecamatan Payakumbuh Timur
Tahun 2017

Kelurahan	Jenis Deskripsi		
	Ekonomi (Rp)	Lingkungan (Rp)	Sosial (Rp)
(1)			
1 . Sicincin	3,500,000	204,250,000	39,500,000
2 . Padang Tiakar	17,500,000	133,000,000	49,000,000
3 . Padang Tengah Payobadar	3,500,000	66,500,000	10,500,000
4 . Balai Jaring	--	66,500,000	14,000,000
5 . Padang Alai Bodi	--	188,500,000	58,000,000
6 . Tiakar	--	201,250,000	91,000,000
7 . Payobasung	--	182,875,000	38,500,000
8 . Koto Panjang	--	182,875,000	24,500,000
9 . Koto Baru	--	182,875,000	28,500,000
Sub Jumlah	24,500,000	1,408,625,000	353,500,000

Sumber Data : Korkot 3 PNPB Kota Payakumbuh

*kondisi 2014

KEUANGAN

Tabel 8.4
Jumlah Kelurahan yang Menerima Dana PNPM-P2KP
Menurut Tahapan di Kecamatan Payakumbuh Timur
Tahun 2017

Kelurahan	Jumlah Dana (Rp)		
	Tahap I	Tahap II	Tahap III
(1)			
1 . Sicincin Hilir	129,000,000	118,250,000	--
2 . Padang Tiakar Hilir	84,000,000	77,000,000	--
3 . Padang Tengah Payobadar	42,000,000	38,500,000	--
4 . Balai Jaring	42,000,000	38,500,000	--
5 . Bodi	87,000,000	159,500,000	--
6 . Balai Batimah	42,000,000	250,250,000	--
7 . Payobasung	115,500,000	105,875,000	--
8 . Koto Panjang	115,500,000	105,875,000	--
9 . Koto Baru	115,500,000	105,875,000	--
Sub Jumlah	772,500,000	999,625,000	--

Sumber Data : Korkot 3 PNPM Kota Payakumbuh

*kondisi 2014

DATA

MENCERDASKAN BANGSA



**BADAN PUSAT STATISTIK
KOTA PAYAKUMBUH**

Jl. Imam Bonjol No, 7 Payakumbuh
Telp (0752) 92264, Fax (0752) 90064
Homepage <http://payakumbuhkota.bps.go.id>

ISBN 978-602-321-044-2



9 786023 210442