



Kecamatan **DENPASAR UTARA** **DALAM ANGKA**

DENPASAR UTARA DISTRICT
IN FIGURE

2024



Katalog/Catalogue: 1102001.5171031
ISSN 2477-7501

Kecamatan
DENPASAR UTARA
DALAM ANGKA
DENPASAR UTARA DISTRICT
IN FIGURES
2024

Volume 27, 2024

KECAMATAN DENPASAR UTARA DALAM ANGKA
Denpasar Utara District in Figures
2024

Volume 27, 2024

Katalog /*Catalogue*: 1102001.5171031

ISSN: 2477-7501

Nomor Publikasi/*Publication Number*: 51710.24018

Ukuran Buku/*Book Size*: 14,8 cm x 21 cm

Jumlah Halaman/*Number of Pages* : xxvii +82 halaman/*pages*

Penyusun Naskah/*Manuscript Drafter*:

BPS Kota Denpasar

BPS-Statistics Denpasar Municipality

Penyunting/*Editor*:

BPS Kota Denpasar

BPS-Statistics Denpasar Municipality

Pembuat Kover/*Cover Designer*:

BPS Kota Denpasar

BPS-Statistics Denpasar Municipality

Penerbit/*Publisher*

©BPS Kota Denpasar/*BPS-Statistic Denpasar Municipality*

Sumber Ilustrasi/*Illustration Source*: Photo by Reyhan Saadi

Dilarang mereproduksi dan/atau menggandakan sebagian atau seluruh isi buku ini untuk tujuan komersial tanpa izin tertulis dari Badan Pusat Statistik Kota Denpasar.
It is prohibited to reproduce and/or duplicate part or all of this book for commercial purpose without permission from BPS-Statistics Denpasar Municipality.

TIM PENYUSUN/COMPILERS
KECAMATAN DENPASAR UTARA DALAM ANGKA
Denpasar Utara District in Figures
2024

Volume 27, 2024

Pengarah/Director

Andri Yudhi Supriadi

Penanggung Jawab/Persons in Charge

Andri Yudhi Supriadi

Penyunting/Editors

Gede Iwan Santika

I Dewa Made Agus Sudarmawan

Pengolah Data dan Penulis Naskah/Data Processor and Writers

I Ketut Artanaya Pande

I Wayan Joka

Made Wiratini

Reyhan Saadi

Novril Ihza Razenda

Penata Letak/Layout Designers

- Reyhan Saadi • Novril Ihza Razenda • Kadek Agus Dwi Candra
- I Bagus Putu Swardanasuta •

Penerjemah/Translators

Reyhan Saadi • Novril Ihza Razenda

KONTRIBUTOR DATA/DATA CONTRIBUTORS

1. Kementerian Agama/*Ministry of Religious Affair.*
2. Kementerian Pendidikan dan Kebudayaan/*Ministry of Education and Culture.*
3. Badan Meteorologi Klimatologi dan Geofisika/*Meteorological, Climatology, and Geophysical Agency.*
4. Badan Pusat Statistik/*BPS-Statistics Indonesia.*
5. Dinas Komunikasi, Informatika, dan Statistik Kota Denpasar/*Communication, Informatics, and Statistics Agency of Denpasar Municipality.*
6. Badan Kepegawaian dan Pengembangan Sumber Daya Manusia Kota Denpasar/*Human Resource and Development Agency of Denpasar Municipality.*

PETA WILAYAH KECAMATAN DENPASAR UTARA
MAP OF DENPASAR UTARA DISTRICT



KEPALA BPS KOTA DENPASAR
HEAD OF BPS-STATISTICS DENPASAR MUNICIPALITY



ANDRI YUDHI SUPRIADI

KATA PENGANTAR

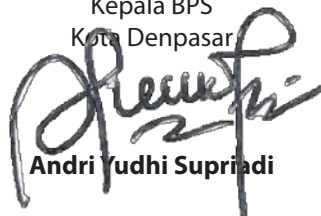
Om Swastiastu.

Publikasi Kecamatan Denpasar Utara Dalam Angka, 2024 merupakan kelanjutan dari publikasi yang sejenis tahun sebelumnya. Publikasi ini memuat data primer maupun sekunder yang berasal dari BPS dan berbagai Instansi. Diharapkan publikasi ini dapat memberikan gambaran mengenai keadaan geografi dan karakteristik sosial ekonomi penduduk Kecamatan Denpasar Barat secara komprehensif.

Pada kesempatan ini kami sampaikan terimakasih yang sebesar-besarnya kepada semua pihak yang telah membantu penerbitan publikasi ini. Kepada konsumen data diharapkan saran dan kritik untuk penyempurnaan publikasi sejenis di masa yang akan datang.

Om Shantih, Shantih, Shantih, Om.

Denpasar, September 2024
Kepala BPS
Kota Denpasar



Andri Yudhi Supriadi

PREFACE


Om Swastiastu.

Publication of Denpasar Utara Subdistrict in Figures 2023 are a continuation of similar publications a year earlier. This publication contains secondary and primary data from BPS and various agencies. This publication is expected to provide an overview of the geographic and socioeconomic characteristics of a comprehensive population of the city of Denpasar Barat Subdistrict.

On this occasion we thank profusely to all those who have helped this publications. To data consumers is expected the suggestions for improving the publication of its kind in the future.

Om Shantih, Shantih, Shantih, Om

Denpasar, September 2024
Head of BPS-Statistics Denpasar Municipality



Andri Yudhi Supriadi

DAFTAR ISI/CONTENTS
KECAMATAN DENPASAR UTARA DALAM ANGKA
Denpasar Utara District in Figures
2024
 Volume 27, 2024

	Halaman <i>Page</i>
Kata Pengantar	xi
Preface	xii
Daftar Isi/ Contents	xiii
Daftar Tabel/ List of Tables	xv
Daftar Gambar/ List of Figures	xxi
Penjelasan Umum/ Explanatory Notes	xxiii
Daftar Singkatan/ List of Abbreviation	xxv
1. Geografi/	1
2. Pemerintahan/ <i>Government</i>	11
3. Penduduk/ <i>Population</i>	21
4. Sosial dan Kesejahteraan Rakyat/ <i>Social and Welfare</i>	30
5. Pertanian/ <i>Agriculture</i>	41
6. Pariwisata, Transportasi, dan Komunikasi/ <i>Tourism, Transportation, and Communication</i>	55
7. Perbankan, Koperasi, dan Perdagangan/ <i>Banking, Cooperative, and Trade</i>	69
Daftar Pustaka/ Bibliography	81

DAFTAR TABEL/LIST OF TABLES

Tabel Table		Halaman Page
1.	GEOGRAFI/1	
1.1	Luas Daerah Menurut Desa/Kelurahan di Kecamatan Denpasar Utara, 2023 <i>Total Area by Villages/Kelurahan in Denpasar Utara District, 2023.....</i>	8
1.2	Jarak ke Ibukota Kecamatan dan Ibukota Kabupaten/Kota Menurut Desa/Kelurahan di Kecamatan Denpasar Utara (km), 2023 <i>Distance to the District Capital and Regency/Municipal Capital by Villages/Kelurahan in Denpasar Utara District (km), 2023.....</i>	9
1.3	Pengamatan Unsur Iklim Menurut Bulan di Stasiun Geofisika Sanglah, 2023 <i>Observation of Climate Elements by Month at Geofisika Sanglah Station, 2023</i>	10
2.	PEMERINTAHAN/GOVERNMENT	
2.1	WILAYAH ADMINISTRATIF ADMINISTRATIVE AREA	
2.1.1	Jumlah Rukun Warga (RW) dan Rukun Tetangga (RT) Menurut Desa/Kelurahan di Kecamatan Denpasar Utara, 2023 <i>Number of Rukun Warga and Rukun Tetangga by Villages/ Kelurahan in Denpasar Utara District, 2023.....</i>	18
2.2	SUMBER DAYA MANUSIA HUMAN RESOURCES	
2.2.1	Jumlah Pegawai Negeri Sipil Menurut Pemerintah Daerah dan Jenis Kelamin di Kecamatan Denpasar Utara, 2023 <i>Number of Civil Servants by Local Government and Sex in Denpasar Utara District, 2023</i>	19

2.2.2	Jumlah Pegawai Negeri Sipil Pemerintah Daerah Kecamatan Denpasar Utara Menurut Tingkat Pendidikan dan Jenis Kelamin, 2023 <i>Number of Civil Servants of Denpasar Utara District Government by Educational Level and Sex, 2023</i>	20
-------	--	----

3. PENDUDUK/POPULATION

3.1	Penduduk, Distribusi Persentase Penduduk, Kepadatan Penduduk, Rasio Jenis Kelamin Penduduk Menurut Desa/ Kelurahan di Kecamatan Denpasar Utara, 2023 <i>Population, Percentage Distribution of Population, Population Density, and Population Sex Ratio by Villages/Kelurahan in Denpasar Utara District, 2023</i>	28
-----	---	----

4. SOSIAL DAN KESEJAHTERAAN RAKYAT/SOCIAL AND WELFARE

**4.1 PENDIDIKAN
EDUCATION**

4.1.1	Banyaknya Desa ¹ /Kelurahan yang Memiliki Fasilitas Sekolah Menurut Tingkat Pendidikan di Kecamatan Denpasar Utara, 2021–2023 <i>Number of Villages¹/Subdistrict Having Educational Facilities by Educational Level in Denpasar Utara District, 2021–2023</i>	37
4.1.2	Jumlah Sekolah Menurut Tingkat Pendidikan di Kecamatan Denpasar Utara, 2022/2023 dan 2023/2024 <i>Number of Schools by Educational Level in Denpasar Utara District, 2022/2023 and 2023/2024</i>	38
4.1.3	Jumlah Guru Menurut Tingkat Pendidikan di Kecamatan Denpasar Utara, 2022/2023 dan 2023/2024 <i>Number of Teachers by Educational Level in Denpasar Utara District, 2022/2023 and 2023/2024</i>	39
4.1.4	Jumlah Murid Menurut Tingkat Pendidikan di Kecamatan Denpasar Utara, 2022/2023 dan 2023/2024 <i>Number of Pupils by Educational Level in Denpasar Utara District, 2022/2023 and 2023/2024</i>	40

5. PERTANIAN/AGRICULTURE

5.1	Luas Panen Tanaman Sayuran dan Buah-buahan Semusim Menurut Jenis Tanaman di Kecamatan Denpasar Utara (ha), 2020–2023 <i>Harvested Area of Seasonal Vegetables and Fruits by Kind of Plant in Denpasar Utara District (ha), 2020–2023</i>	47
5.2	Produksi Tanaman Sayuran dan Buah-buahan Semusim Menurut Jenis Tanaman di Kecamatan Denpasar Utara (kuintal), 2020–2023 <i>Production of Seasonal Vegetables and Fruits by Kind of Plant in Denpasar Utara District (quintal), 2020–2023.....</i>	48
5.3	Luas Panen Tanaman Biofarmaka Menurut Jenis Tanaman di Kecamatan Denpasar Utara (m ²), 2020–2023 <i>Harvested Area of Medicinal Plants by Kind of Plant in Denpasar Utara District (m²), 2020–2023.....</i>	49
5.4	Produksi Tanaman Biofarmaka Menurut Jenis Tanaman di Kecamatan Denpasar Utara (kg), 2020–2023 <i>Production of Medicinal Plants by Kind of Plant in Denpasar Utara District (kg),2020–2023.....</i>	50
5.5	Luas Panen Tanaman Hias Menurut Jenis Tanaman di Kecamatan Denpasar Utara (m ²), 2020–2023 <i>Harvested Area of Ornamental Plants by Kind of Plant in Denpasar Utara District (m²), 2020–2023.....</i>	51
5.6	Produksi Tanaman Hias Menurut Jenis Tanaman di Kecamatan Denpasar Utara (tangkai), 2020–2023 <i>Production of Ornamental Plants by Kind of Plant n Denpasar Utara District (stalks), 2020–2023.....</i>	52
5.7	Produksi Buah-Buahan dan Sayuran Tahunan Menurut Jenis Tanaman di Kecamatan Denpasar Utara (kuintal), 2020–2023 <i>Production of Annual Fruits and Vegetables by Kind of Plant in Denpasar Utara District (quintal), 2020–2023.....</i>	53

6.	PARIWISATA, TRANSPORTASI, DAN KOMUNIKASI/TOURISM, TRANSPORTATION, AND COMMUNICATION	
6.1	PARIWISATA TOURISM	
6.1.1	Jumlah Sarana Akomodasi Menurut Desa/Kelurahan dan Jenis Akomodasi di Kecamatan Denpasar Utara, 2023 <i>Number of Accomodation Facilities by Villages/Subdistrict and Type of Accomodation in Denpasar Utara District, 2021</i>	62
6.2	TRANSPORTASI TRANSPORTATION	
6.2.1	Prasarana dan Sarana Transportasi Antardesa/Kelurahan Menurut Desa/Kelurahan di Kecamatan Denpasar Utara, 2023 <i>Inter-Villages/Subdistrict Transportation Infrastructure and Facilities by Villages/Kelurahan in Denpasar Utara District, 2023</i>	63
6.3	KOMUNIKASI COMMUNICATION	
6.2.2	Keberadaan Kantor Pos/Pos Pembantu/Rumah Pos, Pos Keliling, dan Perusahaan/Agen Jasa Ekspedisi Swasta Menurut Desa/Kelurahan di Kecamatan Denpasar Utara, 2021 <i>Number of Post Office/Subsidiary of Post Office, Mobile Portal Service, Private Expedition Service Company by Villages/Kelurahan in Denpasar Utara District, 2021</i>	65
6.3.1	Jumlah Menara Telepon seluler dan Operator Layanan Komunikasi Telepon Seluler Menurut Desa/ Kelurahan di Kecamatan Denpasar Utara, 2021 <i>Number of Base Transceiver Station (BTS) and Cellular Phone Communication Service Operators by Villages/Subdistrict in Denpasar Utara District, 2021</i>	66
6.3.2	Kekuatan Sinyal Telepon Seluler dan Jenis Sinyal Internet Telepon Seluler Menurut Desa/Kelurahan di Kecamatan Denpasar Utara, 2023 <i>The Strenght of Celular Phone Signal by Villages/Kelurahan in Denpasar Utara District, 2023</i>	67

7.	PERBANKAN, KOPERASI, DAN PERDAGANGAN/BANKING, COOPERATIVE, AND TRADE	
7.1	Banyaknya Sarana Lembaga Keuangan Bank Menurut Desa/ Kelurahan dan Jenis Bank di Kecamatan Denpasar Utara, 2021 <i>Number of Bank by Villages/Subdistrict and Type of Bank in Denpasar Utara District, 2021</i>	76
7.2	Banyaknya Koperasi Aktif Menurut Menurut Desa/Kelurahan dan Jenis Koperasi di Kecamatan Denpasar Utara, 2021 <i>Number of Cooperative by Villages/Subdistrict and Type of Cooperative in Denpasar Utara District, 2021</i>	77
7.3	Banyaknya Sarana Perdagangan Menurut Desa/Kelurahan dan Jenis Sarana Perdagangan di Kecamatan Denpasar Utara, 2021 <i>Number of Trade Facilities by Villages/Subdistrict and Type of Trade Facilities in Denpasar Utara District, 2021</i>	79

<https://denpasar.go.id>

DAFTAR GAMBAR/LIST OF FIGURES

Gambar Figure		Halaman Page
1.1	Luas Daerah menurut Desa/Kelurahan di Denpasar Utara(%), 2023 <i>Total Area by Subdistrict in Denpasar Utara (%), 2023</i>	6
1.2	Jarak ke Ibukota Kecamatan Menurut Desa/Kelurahan di Kecamatan Denpasar Utara (km), 2023 <i>Distance to the District Capital by Subdistrict in Denpasar Utara District (km), 2023</i>	7
2.1	Jumlah Dusun Menurut Desa/Kelurahan di Kecamatan Denpasar Utara, 2023 <i>Number of Dusun by Subdistrict in Denpasar Utara District, 2023</i>	16
3.1	Jumlah Penduduk Kecamatan Denpasar Utara Berdasarkan Desa/Kelurahan dan Jenis Kelamin (Jiwa), 2023 <i>Population of Denpasar Utara District Based on Subdistrict and Gender (Soul), 2023</i>	26
3.2	Distribusi Jumlah Penduduk di Kecamatan Denpasar Utara Berdasarkan Desa/Kelurahan (Persen), 2023 <i>Population Distribution in Denpasar Utara District Based on Subdistrict (Percent), 2023</i>	27
4.1	Jumlah Sekolah Menurut Tingkat Pendidikan di Kecamatan Denpasar Utara Tahun Ajaran 2023/2024 <i>Number of Schools by Educational Level in Denpasar Utara District, 2023/2024 Academic year</i>	35
4.2	Jumlah Guru berdasarkan Jenis Sekolah di Kecamatan Denpasar Utara Tahun Ajaran 2022/2023 dan 2023/2024. <i>Number of Teachers by Educational School on 2022/2023 and 2023/2024 academic years</i>	36
5.1	Produksi Tanaman Sayuran dan Buah-Buahan Semusim Menurut Jenis Tanaman di Kecamatan Denpasar Utara (kuintal), 2021-2023. <i>Production of Seasonal Vegetables and Fruits by Kind of Plant in Denpasar Utara District (quintal), 2021-2023</i>	46
6.1	Jumlah Sarana Akomodasi Menurut Desa/Kelurahan dan Jenis Akomodasi di Kecamatan Denpasar Utara, 2021 <i>Number of Accomodation Facilities by Villages/Subdistrict and Type of Accomodation in Denpasar Utara District, 2021</i>	60

Gambar Figure		Halaman Page
6.2	Jumlah Menara Telepon Seluler Menurut Desa/ Kelurahan di Kecamatan Denpasar Utara, 2021 <i>Number of Base Transceiver Station BTS by Village/Subdistrict in Denpasar Utara District, 2021</i>	61
7.1	Banyaknya Sarana Lembaga Keuangan Bank Menurut Desa/ Kelurahan dan Jenis Bank di Kecamatan Denpasar Utara, 2021 <i>Number of Bank by Villages/Subdistrict and Type of Bank in Denpasar Utara District, 2021</i>	74
7.2	Banyaknya Koperasi Aktif Menurut Desa/Kelurahan di Kecamatan Denpasar Utara, 2021. <i>Number of Cooperative by Villages/Subdistrict in Denpasar Utara District, 2021</i>	75

PENJELASAN UMUM/EXPLANATORY NOTES

Tanda-tanda, satuan-satuan, dan lain-lainnya yang digunakan dalam publikasi ini adalah sebagai berikut:

Symbols, measurement units, and acronyms which are used in this publication, are as follows:

1. TANDA-TANDA/SYMBOLS

Data tidak tersedia/ <i>Data not available</i>	: ...
Tidak ada atau nol / <i>Null or zero</i>	: -
Data dapat diabaikan/ <i>Data negligible</i>	: ~0
Tanda decimal/ <i>Decimal point</i>	: ,
Data tidak dapat ditampilkan/ <i>Not applicable</i>	: NA
Angka estimasi/ <i>Estimated figures</i>	: e
Angka diperbaiki/ <i>Revised figures</i>	: r
Angka sementara/ <i>Preliminary figures</i>	: *
Angka sangat sementara/ <i>Very preliminary figures</i>	: **
Angka sangat sangat sementara/ <i>Very very preliminary figures</i>	: ***

2. SATUAN/UNITS

barel/ <i>barrel</i>	: 158,99 liter/ <i>litres</i> = 1/6,2898 m ³
hektare (ha)/ <i>hectare (ha)</i>	: 10.000 m ²
kilometer (km)/ <i>kilometres (km)</i>	: 1.000 meter/ <i>meters (m)</i>
knot/ <i>knot</i>	: 1,8523 km/jam (<i>km/hour</i>)
kuintal/ <i>quintal</i>	: 100 kg
KWh	: 1.000 Watt <i>hour</i>
MWh	: 1.000 KWh
liter (untuk beras)/ <i>litre (for rice)</i>	: 0,80 kg
MMSCF	: 1/35,3 m ³
metrik ton (m.ton)/ <i>metric ton (m. ton)</i>	: 0,98421 long ton = 1.000 kg
ons/ <i>ounce</i>	: 28,31 gram/ <i>grams</i>
ton	: 1.000 kg

Satuan lain: buah, dus, butir, helai/lembar, kaleng, batang, pulsa, ton kilometer (ton-km), jam, menit, persen (%).

Other units: unit, pack, pieces, sheet, tin, pulse, ton-kilometres(ton-km), hour, minute, percent (%).

Perbedaan angka di belakang koma disebabkan oleh pembulatan angka.

The difference in decimal numbers is caused by rounding.

DAFTAR SINGKATAN/LIST OF ABBREVIATION

SI	: Stasiun Iklim/ <i>Climate Station</i>
SMPK	: Stasiun Meterologi Pertanian Khusus/ <i>Special Agricultural Meteorological Station</i>
t.t	: Tempat tidur/ <i>Bed</i>
BCG	: Bacillus Calmette Guerin
DPT	: Difteri, Pertusis, Tetanus/ <i>Diphtheria, Tetanus, and Pertussis</i>
TT	: Tetanus Toxoid
IOT	: Industri Obat Tradisional/ <i>Traditional Medicine Industry</i>
IKOT	: Industri Kecil Obat Tradisional/ <i>Traditional Medicine Small Industry</i>
Alkes	: Alat kesehatan/ <i>Health Kits</i>
PKRT	: Perbekalan Kesehatan Rumah tangga/ <i>Household Health Logistics</i>
Kompl	: Komplemen/ <i>Complement</i>
IRTP	: Industri Pangan Produksi Rumah Tangga/ <i>Foods Home Industry</i>
PBF	: Pedagang Besar Farmasi/ <i>Pharmacy Whole-seller</i>
GFK	: Gudang Farmasi Kab/Kota/Regency/ <i>Municipality Pharmacy Warehouse</i>
RB	: Rumah Bersalin/ <i>Delivery House</i>
Pustu	: Puskesmas pembantu/ <i>Auxiliary Public Health Center</i>
BP	: Balai Pengobatan/ <i>Polyclinic</i>
TPS	: Tempat Pembuangan Sampah Sementara / <i>landfill</i>
Jamkesmas	: Jaminan kesehatan masyarakat miskin/ <i>Poor public health insurance</i>
PJKMU	: Program Jaminan Kesehatan Masyarakat Umum/ <i>General Public Health Insurance Program</i>
SIUP	: Surat Ijin Usaha Perdagangan/ <i>Trading Permission Letter</i>
TDP	: Tanda Daftar Perusahaan/ <i>Company Registration Identity</i>
API	: Angka Pengenal Importir/ <i>Importer's Identity Number</i>

Bab 01

Geografi dan Iklim *Geography and Climate*

Luas Wilayah

Kecamatan Denpasar Utara terdiri dari **10 kelurahan** dan merupakan **kecamatan terluas kedua** di Kota Denpasar dengan total luas wilayah sebesar

31,42 Km²

Desa/Kelurahan Terluas

Kelurahan **Peguyangan** merupakan kelurahan dengan luas wilayah **terluas** di Kecamatan Denpasar Utara dengan total luas wilayah sebesar

6.44 Km²



Desa/Kelurahan Terkecil

Desa **Dangin Puri Kauh** merupakan kelurahan dengan luas wilayah **terkecil** di Kecamatan Denpasar Selatan dengan total luas wilayah sebesar

0.72 Km²

Intensitas Curah Hujan



1,7 mm

Minimum



155,28 mm

Rata-rata



423,5 mm

Maksimum

PENJELASAN TEKNIS

1. Data terkait rupa bumi merupakan data sekunder yang bersumber dari Jawatan Topografi. Sementara data cuaca dan iklim bersumber dari Balai Besar Meteorologi Klimatologi dan Geofisika.
2. Topografi adalah keadaan muka bumi pada suatu kawasan atau daerah. Puncak adalah bagian paling atas gunung/pegunungan. Lereng adalah bagian dari gunung/pegunungan/bukit yang letaknya di antara puncak sampai lembah. Lembah adalah daerah rendah di antara dua gunung/pegunungan atau daerah yang mempunyai kedudukan lebih rendah dibandingkan daerah sekitarnya. Lembah di daerah pegunungan lipatan sering disebut slinkin. Lembah di daerah pegunungan patahan disebut *graben* atau *slenk*.
3. Dataran adalah bagian atau sisi bidang tanah yang tampak datar rata dan membentang.
4. Dalam berbagai literatur iklim didefinisikan sebagai keragaman keadaan fisik atmosfer dan perubahan iklim didefinisikan sebagai perubahan pada iklim yang dipengaruhi langsung atau tidak langsung oleh aktivitas manusia yang merubah komposisi atmosfer yang akan memperbesar keragaman iklim teramati pada periode

TECHNICAL NOTES

1. *Topography statistics are secondary data obtained from the topography Office. Meanwhile data about climate obtained from Meteorological Climatological and Geophysical Office.*
2. *Topography is the state of the earth in a certain area or region. Peak is the highest part of mount/ mountain. Slope is part of the two mountain or area that has altitude below its surroundings. Valley is a low area between two mounts/ mountains or area that have a position lower than the surrounding areas. Valley in mountainous area is often called syncline. Valley in a mountainous area is called graben fault or slenk. While the valley in the mountainous area is called the valley between the mountains, graben or slenk.*
3. *Flat is a part or side of parcels of land that looked plane flat and strecehes.*
4. *In the literatures climate variability defined as the physical state of the atmosphere and climate change is defined as the change in climate that is influenced directly or indirectly by human activities are changing atmospheric composition which would enlarge the observed climate variability at a sufficiently long period. Statistically climate change is the change in*

yang cukup panjang. Secara statistik, perubahan iklim adalah perubahan unsur-unsurnya yang mempunyai kecenderungan naik atau turun secara nyata yang menyertai keragaman harian, musiman, maupun siklus

the elements that have a tendency to rise or fall significantly that accompany the and seasonal cycles feugiat nulla facilisis at vero eros et accumsan et iusto odio dignissim qui blandit praesent luptatum zzril delenit augue dui dolore te feugait nulla facilisi.

<https://denpasarkota.bps.go.id>

ULASAN

Kecamatan Denpasar Utara terdiri dari 11 desa/kelurahan, dengan wilayah terluas adalah desa Peguyangan dengan luas 6,44 kilometer persegi. Wilayah desa terkecil adalah desa Dangin Puri Kangin dengan luas hanya 0,75 kilometer persegi.

Berdasarkan data yang bersumber dari desa/kelurahan tahun 2023, jarak desa/kelurahan dengan ibu kota kabupaten terjauh adalah desa Peguyangan Kaja dengan jarak 7 kilometer, sedangkan jarak terdekat adalah desa Dangin Puri Kauh, dan Dangin Puri Kangin yang masing berjarak 1 kilometer dari ibu kota kabupaten.

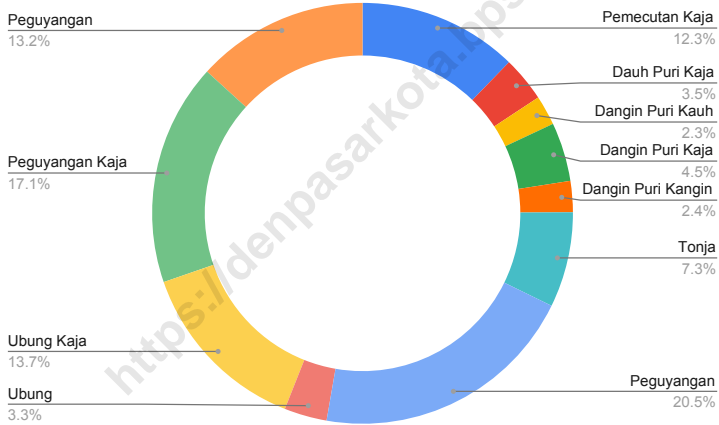
Secara umum untuk wilayah Kota Denpasar, berdasarkan data Stasiun Geofisika Sanglah, curah hujan tertinggi berada pada bulan Februari sebesar 423,5 milimeter dengan jumlah hari hujan sebanyak 24 hari. Curah hujan terendah pada bulan Juli yang hanya sebesar 1,7 milimeter dengan hari hujan berjumlah 2 hari

DESCRIPTION

North Denpasar District consists of 11 villages/subdistrict, with the largest area being Peguyangan village with an area of 6.44 square kilometers. The smallest village area is the village of Dangin Puri Kangin with an area of only 0.75 square kilometers.

Based on of villages/subdistrict data collection, the distance from the villages/subdistrict to the capital city of the farthest district is Peguyangan Kaja village with a distance of 7 kilometers, while the closest distance is the village of Dangin Puri Kauh, and Dangin Puri Kangin, each of which is 1 kilometer from the district capital.

In general, for the Denpasar Municipality area, based on data from the Sanglah Geophysics Station, the highest rainfall was in January at 423,5 millimeters with 24 days of rain. The lowest rainfall is in July which is only 1,7 millimeters with 2 rainy day.

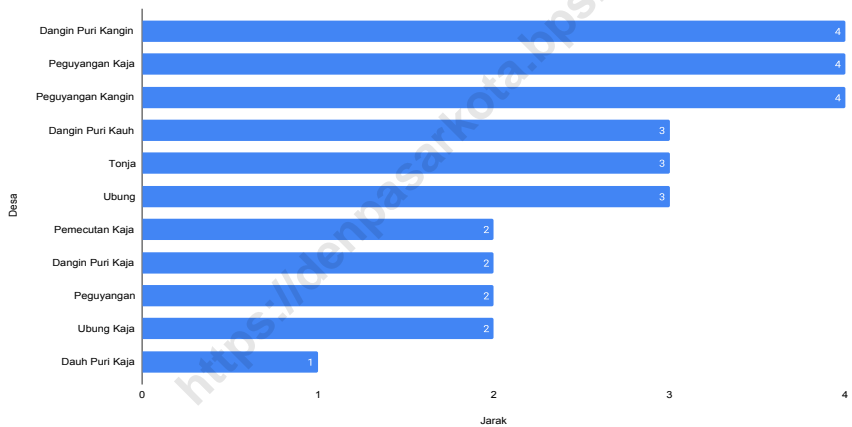


Sumber/Source : Desa/Kelurahan/Village/Subdistrict

Gambar 1.1
Figures

Luas Daerah menurut Desa/Kelurahan di Denpasar Utara(%), 2023
Total Area by Subdistrict in Denpasar Utara (%), 2023

Jarak ke Ibukota Kecamatan Menurut Desa/Kelurahan di Kecamatan Denpasar Utara (km), 2023



Sumber/Source: Desa/Kelurahan/Village/Subdistrict

Gambar 1.2
Figures

Jarak ke Ibukota Kecamatan Menurut Desa/Kelurahan di Kecamatan Denpasar Utara (km), 2023
Distance to the District Capital by Subdistrict in Denpasar Utara District (km), 2023

Tabel 1.1
Table**Luas Daerah Menurut Desa/Kelurahan di Kecamatan Denpasar Utara, 2023**
Total Area by Villages/Kelurahan in Denpasar Utara District, 2023

Desa/Kelurahan Village/Subdistrict	Luas Total Area (km ² /sq.km)	Persentase terhadap Luas Kecamatan Percentage to District Area
(1)	(2)	(3)
Pemecutan Kaja	3.85	12.25
Dauh Puri Kaja	1.09	3.47
Dangin Puri Kauh	0.72	2.29
Dangin Puri Kaja	1.42	4.52
Dangin Puri Kangin	0.75	2.39
Tonja	2.3	7.32
Peguyangan	6.44	20.5
Ubung	1.03	3.28
Ubung Kaja	4.3	13.69
Peguyangan Kaja	5.36	17.06
Peguyangan Kangin	4.16	13.24
Denpasar Utara	31.42	100

Catatan/Note: ...
 Sumber/Source: Desa/Kelurahan/Village/Subdistrict

Tabel 1.2
Table

Jarak ke Ibukota Kecamatan dan Ibukota Kabupaten/Kota Menurut Desa/Kelurahan di Kecamatan Denpasar Utara (km), 2023
Distance to the District Capital and Regency/Municipal Capital by Villages/Subdistrict in Denpasar Utara District (km), 2023

Desa/Kelurahan Village/Subdistrict	Jarak ke Ibukota Kecamatan Distance to District Capital	Jarak ke Ibukota Kabupaten/ Kota Distance to Regency/Municipal Capital
(1)	(2)	(3)
Pemecutan Kaja	2	2
Dauh Puri Kaja	1	3
Dangin Puri Kauh	3	1
Dangin Puri Kaja	2	2
Dangin Puri Kangin	4	1
Tonja	3	2
Peguyangan	2	4
Ubung	3	5
Ubung Kaja	2	5
Peguyangan Kaja	4	7
Peguyangan Kangin	4	5

Catatan/Note: ...

Sumber/Source: Desa/Kelurahan/Village

Tabel 1.3
Table

Pengamatan Unsur Iklim Menurut Bulan di Stasiun Geofisika Sanglah, 2023
Observation of Climate Elements by Month at Geofisika Sanglah Station, 2023

Bulan Month	Jumlah Curah Hujan Number of Precipitation (mm)	Jumlah Hari Hujan (Hari) Number of Rainy Days (day)
(1)	(2)	(3)
Januari/ January	287,8	23
Februari/ February	423,5	24
Maret/ March	68,6	13
April/ April	208,4	16
Mei/ May	29,1	9
Juni/ June	43,4	6
Juli/ July	232,6	9
Agustus/ August	8,6	4
September/ September	1,7	2
Oktober/ October	8888,0 ¹	1
November/ November	89,2	9
Desember/ December	314,9	12

Catatan/Note: ¹ Tidak Terukur/ Cannot be measured

Sumber/Source: Badan Meteorologi Klimatologi dan Geofisika Sanglah/Meteorological, Climatology, and Geophysical Agency Sanglah

Bab 02

Pemerintahan *Government*

Jumlah
Dusun

102

Jumlah
Desa/Kelurahan

11



PENJELASAN TEKNIS

1. Sistem politik di Indonesia didasarkan pada kekuasaan legislatif, eksekutif, dan yudikatif (TriasPolitika).
2. Kekuasaan legislatif dipegang oleh Majelis Permusyawaratan Rakyat (MPR) sebagai lembaga tertinggi negara. Keanggotaan MPR berubah setelah Amandemen UUD 1945 pada periode 1999-2004. Seluruh anggota MPR adalah anggota DPR (Dewan Perwakilan Rakyat) ditambah anggota DPD (Dewan Perwakilan Daerah). Anggota DPR dan DPD dipilih melalui pemilihan umum (pemilu) dan dilantik dalam masa jabatan lima tahun.
3. Desa adalah desa dan desa adat atau yang disebut dengan nama lain, selanjutnya disebut Desa adalah kesatuan masyarakat hukum yang memiliki batas wilayah yang berwenang untuk mengatur dan mengurus urusan pemerintahan, kepentingan masyarakat setempat berdasarkan prakarsa masyarakat, hak asal usul, dan/ atau hak tradisional yang diakui dan dihormati dalam sistem Pemerintahan Negara Kesatuan Republik Indonesia (Undang Undang Nomor 6 Tahun 2014 tentang Desa)
4. Kelurahan adalah suatu wilayah yang dipimpin oleh seorang Lurah sebagai perangkat daerah

TECHNICAL NOTES

1. *The political system in Indonesia is based on Trias Politica principle or separation of legislative, executive, and judicative power.*
2. *Legislative power is held by the People's Consultative Assembly (MPR) as the highest institution. The MPR membership changed after the amandement of The 1945 Constitution of The Republic of Indonesia (UUD 1945) during the period 1999-2004. MPR members are all The Indonesian House of Representative (DPR) members plus Regional Representatives Council (DPD). DPR and DPD members are elected through a general election and appointed for a five-years membership.*
3. *Village is village and custom village or that is called by other terms, hereinafter referred to as the village is the unity of the legal community who have territorial boundaries that are authorized to regulate and manage government affairs, the interest of local communities based on community initiatives, the origin and local customs that are acknowledged and respected within the unitary System of Government Republic of Indonesia (Law No. 6 Year 2014 about Village).*
4. *Kelurahan/ Subdistrict is an area that is led by a Lurah as an apparatus of regency and or city*

kabupaten dan atau daerah kota di bawah kecamatan (Undang-Undang No. 32 Tahun 2004 tentang Pemerintahan Daerah).

under the district (Law No. 32 Year 2004 about Local Governmental).

5. Pegawai negeri sipil (PNS) adalah setiap warga negara Republik Indonesia yang telah memenuhi syarat yang ditentukan, diangkat oleh pejabat yang berwenang dan disertai tugas dalam jabatan negeri, atau disertai tugas negara lainnya, dan digaji berdasarkan peraturan perundang-undangan yang berlaku. PNS terdiri dari PNS pusat dan PNS daerah

5. *Civil servants (PNS) is every citizen of the Republic of Indonesia which have been determined eligible, be appointed by the competent authority and assigned the task in a country office, or charge of any other country, and are paid based on legislation and regulations. PNS consists of the central and regional civil servants*

<https://denpasarkotaputara.go.id>

ULASAN

Wilayah administrasi desa/kelurahan terbagi menjadi beberapa dusun/lingkungan. Di Kecamatan Denpasar Utara terdapat 102 dusun/lingkungan dengan jumlah dusun terbanyak di Ubung Kaja sejumlah 17 dusun. Jumlah dusun terkecil berada di Ubung sebanyak 4 dusun.

Jika dilihat berdasarkan persentase jumlah dusun yang tersebar di Kecamatan Denpasar Utara, sebanyak 17,16 persen tersebar di Ubung Kaja dan hanya 4 persen di Ubung

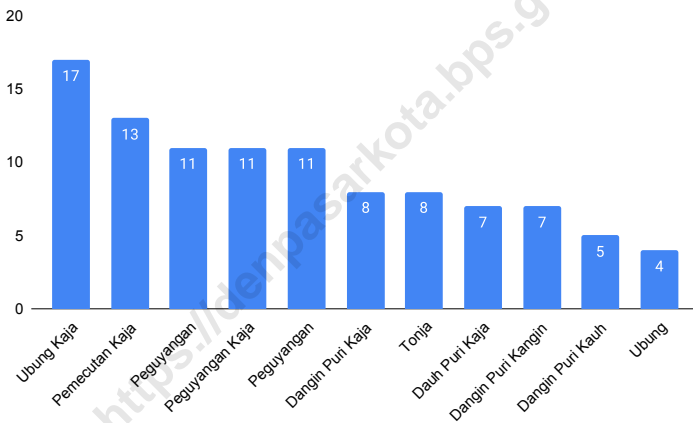
DESCRIPTION

The administrative area of the village/kelurahan is divided into several hamlets/neighborhoods. In Denpasar Utara District, there are 102 hamlets/neighborhoods with the largest number of hamlets in Ubung Kaja being 17 hamlets. The smallest number of hamlets is in Ubung as many as 4 hamlets.

If we look at the percentage of the number of hamlets scattered in Denpasar Utara District, 17.16 percent are spread in Ubung Kaja and only 4 percent are in Ubung.

<https://denpasarkota.go.id>

Jumlah Dusun Menurut Desa/Kelurahan di Kecamatan Denpasar Utara, 2023



Sumber/Source : BPS Kota Denpasar/ BPS Statistics of Denpasar Municipality

Gambar 2.1
Figures

Jumlah Dusun Menurut Desa/Kelurahan di Kecamatan Denpasar Utara, 2023
Number of Dusun by Subdistrict in Denpasar Utara District, 2023

2.1 WILAYAH ADMINISTRATIF ADMINISTRATIVE AREA

Tabel 2.1.1 Jumlah Rukun Warga (RW) dan Rukun Tetangga (RT) Menurut Desa/Kelurahan di Kecamatan Denpasar Utara, 2023
Table **Number of Rukun Warga and Rukun Tetangga by Villages'/Kelurahan in Denpasar Utara District, 2023**

Desa/Kelurahan Village/Kelurahan	Dusun Dusun
(1)	(2)
Pemecutan Kaja	13
Dauh Puri Kaja	7
Dangin Puri Kauh	5
Dangin Puri Kaja	8
Dangin Puri Kangin	7
Tonja	8
Peguyangan	11
Ubung	4
Ubung Kaja	17
Peguyangan Kaja	11
Peguyangan Kangin	11
Denpasar Utara	102

Sumber/Source: BPS Kota Denpasar/ BPS Statistics of Denpasar Municipality

2.2 SUMBER DAYA MANUSIA HUMAN RESOURCES

Tabel 2.2.1 Jumlah Pegawai Negeri Sipil Menurut Pemerintah Daerah dan Jenis Kelamin di Kecamatan Denpasar Utara, 2023
Table Number of Civil Servants by Local Government and Sex in Denpasar Utara District, 2023

Pemerintah Daerah <i>Local Government</i>	Laki-Laki <i>Male</i>	Perempuan <i>Female</i>	Jumlah <i>Total</i>
(1)	(2)	(3)	(4)
Kecamatan Denpasar Utara <i>Denpasar Utara District Government</i>	13	16	29
Pemerintah Daerah Kelurahan Peguyangan <i>Peguyangan Subdistrict Government</i>	3	7	10
Pemerintah Daerah Kelurahan Tonja <i>Tonja Subdistrict Government</i>	5	7	12
Pemerintah Daerah Kelurahan Ubung <i>Ubung Subdistrict Government</i>	3	7	10

Sumber/Source: Badan Kepegawaian dan Pengembangan Sumber Daya Manusia (BKPSDM) Kota Denpasar/*Human Resource and Development Agency of Denpasar Municipality*

Tabel 2.2.2 Jumlah Pegawai Negeri Sipil Pemerintah Daerah Kecamatan Denpasar Utara Menurut Tingkat Pendidikan dan Jenis Kelamin, 2023
Table Number of Civil Servants of Denpasar Utara District Government by Educational Level and Sex, 2023

Tingkat Pendidikan <i>Educational Level</i>	Laki-Laki <i>Male</i>	Perempuan <i>Female</i>	Jumlah <i>Total</i>
(1)	(2)	(3)	(4)
Sekolah Dasar (SD) <i>Primary School</i>	-	-	-
SMP/Sederajat <i>Junior High School</i>	-	-	-
SMA/Sederajat <i>Senior High School</i>	7	8	15
Diploma I/Akta I <i>Diploma I/Akta I</i>	-	-	-
Diploma II/Akta II <i>Diploma II/Akta II</i>	-	-	-
Diploma III/Akta III <i>Diploma III/Akta III</i>	1	2	3
Diploma IV/Akta IV <i>Diploma IV/Akta IV</i>	1	-	1
S1/Sarjana <i>Under Graduate/Bachelor</i>	12	24	36
S2/Pasca Sarjana <i>Graduate</i>	3	3	6
S3/Doktor/Ph.D <i>Post Graduate</i>	-	-	-
Jumlah/Total	24	37	61

Sumber/Source: Badan Kepegawaian dan Pengembangan Sumber Daya Manusia (BKPSDM) Kota Denpasar/Human Resource and Development Agency of Denpasar Municipality

Bab 03

Penduduk Population

Jumlah Penduduk

Total Population



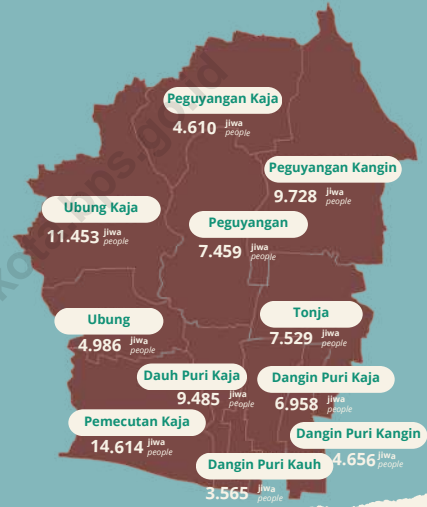
Jumlah penduduk Kecamatan Denpasar Utara pada 2023 adalah **85.043** jiwa



Kepadatan penduduk Kecamatan Denpasar Utara adalah **5.411** per km²



Desa Dauh Puri Kaja merupakan wilayah terpadat dengan **17.422** penduduk per km²



Rasio Jenis Kelamin

Sex Ratio

100.07

Penduduk laki-laki di Kecamatan Denpasar Utara lebih banyak dibandingkan Perempuan

85.043

Laki-Laki
Male



84.981

Perempuan
Female

PENJELASAN TEKNIS

1. Sumber utama data kependudukan adalah sensus penduduk yang dilaksanakan setiap sepuluh tahun sekali. Sensus penduduk telah dilaksanakan sebanyak tujuh kali sejak Indonesia merdeka, yaitu tahun 1961, 1971, 1980, 1990, 2000, 2010 dan 2021. Di dalam sensus penduduk, pencacahan dilakukan terhadap seluruh penduduk yang berdomisili di wilayah teritorial Indonesia termasuk warga negara asing kecuali anggota korps diplomatik negara sahabat beserta keluarganya. Metode pengumpulan data dalam sensus dilakukan dengan wawancara antara petugas sensus dengan responden dan juga melalui e-census. Pencatatan penduduk menggunakan konsep usual residence, yaitu konsep di mana penduduk biasa bertempat tinggal. Bagi penduduk yang bertempat tinggal tetap dicacah di mana mereka biasa tinggal, sedangkan untuk penduduk yang tidak bertempat tinggal tetap dicacah di tempat di mana mereka ditemukan petugas sensus pada malam 'Hari Sensus'. Termasuk penduduk yang tidak bertempat terpencil/ dan pengungsi. Bagi mereka yang mempunyai tempat tinggal tetap dan sedang bepergian ke luar wilayah lebih

TECHNICAL NOTES

1. *The main source of population data is the population census which is carried out every ten years. Population censuses have been held seven times since Indonesia's independence, namely in 1961, 1971, 1980, 1990, 2000, 2010 dan 2021. In the population census, enumerations were conducted on all residents residing in Indonesia's territorial territory including foreign nationals except members of the diplomatic corps friendly countries and their families. The data collection method in the census is done by interviewing the census officer with the respondent and also through e-census. Population registration uses the concept of usual residence, which is the concept where ordinary residents reside. For residents who reside remain enumerated where they used to live, while for residents who do not reside remain enumerated at the place where they were found by census officers on the eve of 'Census Day'. Including residents who do not reside permanently are homeless, the crew Indonesian flag, boat dwellers / floating houses, remote / isolated communities, and refugees. For those who have permanent residence and are traveling outside the area for more than six months, are not enumerated at their place of residence, but are enumerated at*

dari enam bulan, tidak dicacah di tempat tinggalnya, tetapi dicacah di tempat tujuannya. Untuk tahun yang tidak dilaksanakan sensus penduduk, data kependudukan diperoleh dari hasil proyeksi penduduk. Proyeksi penduduk merupakan suatu perhitungan ilmiah yang didasarkan pada asumsi dari komponen-komponen perubahan penduduk, yaitu kelahiran, kematian, dan migrasi. Proyeksi penduduk Indonesia 2010/2035–menggunakan data dasar penduduk hasil SP2010.

2. Penduduk Indonesia adalah semua orang yang berdomisili di wilayah teritorial Indonesia selama 6 bulan atau lebih dan atau mereka yang berdomisili kurang dari 6 bulan tetapi bertujuan menetap
3. Laju pertumbuhan penduduk adalah angka yang menunjukkan persentase pertambahan penduduk dalam jangka waktu tertentu.
4. Kepadatan penduduk adalah rasio banyaknya penduduk per kilometer persegi

where the population census was not carried out, population data was obtained from the results of population projections. Population projection is a scientific calculation based on the assumptions of the components of population change, namely birth, death, and migration. Projection of Indonesian population in 2010/2035 using population base data from SP2010.

2. Indonesian population are all people who have been domiciled in the territory of Indonesia for 6 months or more and or those who have been domiciled for less than 6 months but aim to settle.

3. The population growth rate is a number that shows the percentage of population growth over a period of time.

4. Population density is the ratio of the number of inhabitants per square kilometer.

ULASAN

Jumlah penduduk di Kecamatan Denpasar Utara pada tahun 2023 sebanyak 170.024 jiwa dengan komposisi 85.043 jiwa laki-laki dan 84.981 jiwa perempuan. Jumlah penduduk laki-laki melebihi penduduk perempuan sehingga *sex ratio* lebih dari 100 yaitu sebesar 100,07 persen.

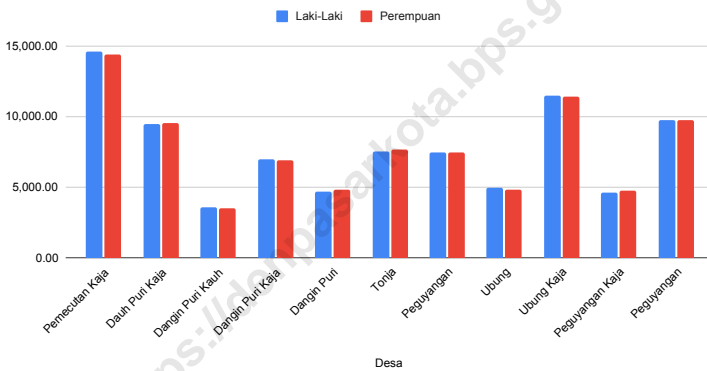
Desa Dauh Puri Kaja memiliki kepadatan penduduk tertinggi sebesar 17.442 jiwa per kilometer persegi. Hal ini disebabkan oleh luas wilayah Dauh Puri Kaja yang terkecil. Kepadatan penduduk terkecil berada di wilayah desa Peguyangan Kaja sebesar 1.741 jiwa per kilometer persegi.

DESCRIPTION

The population in Denpasar Utara District in 2022 is 170.024 people with a composition of 85.043 male and 84.981 female. The male population exceeds the female population so that the sex ratio is more than 100, which is 100,07 percent.

Dauh Puri Kaja village has the highest population density of 17.442 people per square kilometer. This is due to the smallest area of Dauh Puri Kaja. The smallest population density is in the Peguyangan Kaja village area of 1.741 people per square kilometer.

Jumlah Penduduk Kecamatan Denpasar Utara berdasarkan Desa/Kelurahan dan Jenis Kelamin (Jiwa), 2023

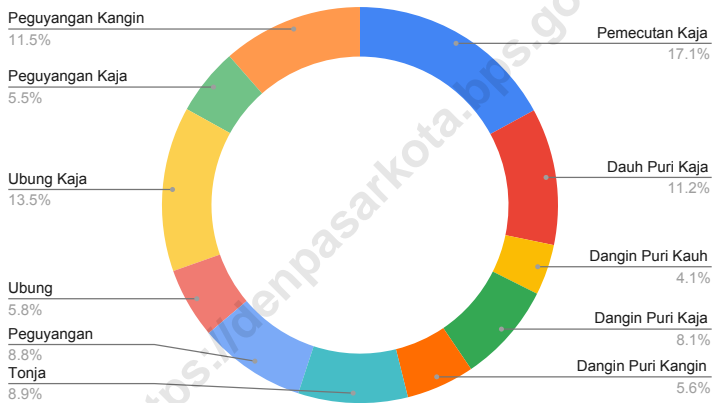


Sumber/Source : Data Konsolidasi Bersih SIAK Kemendagri Semester 2 Tahun 2023

Gambar 3.1
Figures

Jumlah Penduduk Kecamatan Denpasar Utara Berdasarkan Desa/Kelurahan dan Jenis Kelamin (Jiwa), 2023
Population of Denpasar Utara District Based on Village/ Subdistrict and Gender (People), 2023

Distribusi Jumlah Penduduk di Kecamatan Denpasar Utara Berdasarkan Desa/Kelurahan (Persen), 2023



Sumber/Source : Data Konsolidasi Bersih SIAK Kemendagri Semester 2 Tahun 2023

Gambar 3.2
Figures

Distribusi Jumlah Penduduk di Kecamatan Denpasar Utara Berdasarkan Desa/Kelurahan (Persen), 2023
Population Distribution in Denpasar Utara District Based on Village/Subdistrict (Percent), 2023

Tabel 3.1 Penduduk, Distribusi Persentase Penduduk, Kepadatan Penduduk, Rasio Jenis Kelamin Penduduk Menurut Desa/ Kelurahan di Kecamatan Denpasar Utara, 2023
Table *Population, Percentage Distribution of Population, Population Density, and Population Sex Ratio by Villages/ Kelurahan in Denpasar Utara District, 2023*

Desa/Kelurahan Village/Subdistrict	Penduduk/Population		
	Laki-Laki/Male	Perempuan/Female	Jumlah/Total
(1)	(2)	(3)	(4)
Pemecutan Kaja	14.614	14.390	29.004
Dauh Puri Kaja	9.485	9.527	19.012
Dangin Puri Kauh	3.565	3.483	7.048
Dangin Puri Kaja	6.958	6.873	13.831
Dangin Puri Kangin	4.656	4.837	9.493
Tonja	7.529	7.675	15.204
Peguyangan	7.459	7.460	14.919
Ubung	4.986	4.831	9.817
Ubung Kaja	11.453	11.423	22.876
Peguyangan Kaja	4.610	4.723	9.333
Peguyangan Kangin	9.728	9.759	19.487
Denpasar Utara	85.043	84.981	170.024

Lanjutan Tabel/*Continued Table 3.1*

Desa/Kelurahan Village/Subdistrict	Persentase Penduduk Percentage of Total Population	Kepadatan Penduduk (per km²) Population Density per sq.km	Rasio Jenis Kelamin Penduduk Population Sex Ratio
(1)	(5)	(6)	(7)
Pemecutan Kaja	17,06	7.533,51	101,56
Dauh Puri Kaja	11,18	17.442,20	99,56
Dangin Puri Kauh	4,15	9.788,89	102,35
Dangin Puri Kaja	8,13	9.740,14	101,24
Dangin Puri Kangin	5,58	12.657,33	96,26
Tonja	8,94	6.610,43	98,10
Peguyangan	8,77	2.316,61	99,99
Ubung	5,77	9.531,07	103,21
Ubung Kaja	13,45	5.320,00	100,26
Peguyangan Kaja	5,49	1.741,23	97,61
Peguyangan Kangin	11,46	4.684,38	99,68
Denpasar Utara	100,00	5.411,33	100,07

Sumber/*Source*: Data Konsolidasi Bersih SIAK Kemendagri Semester 2 Tahun 2023

Bab 04

Sosial dan Kesejahteraan

Social and Welfare

Jumlah Murid Berdasarkan Tingkat Pendidikan



PENJELASAN TEKNIS

1. Tidak/belum pernah sekolah adalah mereka yang tidak pernah atau belum pernah aktif mengikuti pendidikan di suatu jenjang pendidikan formal. Termasuk juga yang tamat/belum tamat taman kanak-kanak tetapi tidak melanjutkan ke sekolah dasar.
2. Masih bersekolah adalah mereka yang terdaftar dan aktif mengikuti pendidikan formal dan nonformal (paket A, B, atau C) baik pendidikan dasar, menengah maupun pendidikan tinggi. Bagi mahasiswa yang cuti dianggap masih bersekolah.
3. Tidak bersekolah lagi adalah mereka yang pernah terdaftar dan aktif mengikuti pendidikan disuatu jenjang pendidikan formal dan nonformal (paket A, B, atau C), tetapi pada saat pencacahan tidak lagi terdaftar dan tidak aktif mengikuti pendidikan.
4. Tamat sekolah adalah menyelesaikan pelajaran yang ditandai dengan lulus ujian akhir pada kelas atau tingkat terakhir suatu jenjang pendidikan di sekolah negeri maupun swasta dengan mendapatkan tanda tamat belajar/ijazah. Seseorang yang belum mengikuti pelajaran pada kelas tertinggi tetapi telah mengikuti ujian akhir dan lulus dianggap tamat sekolah.

TECHNICAL NOTES

1. *Not/never attending school is someone who has never attended or never been registered in a formal education such as primary, secondary, and tertiary education. Those who just completed kindergarten are considered as never attended school.*
2. *Attending School is someone who is currently attending primary, secondary, or tertiary education, including A Package, B Package, or C Package. College student who postpones his/her study is considered as attending school.*
3. *Not attending school anymore is someone who had enrolled and participated in formal and non-formal education in the past including A Package, B Package, or C Package, but currently does not attend school.*
4. *Completed particular level of education is someone who has completed particular level of education in private or public school and accepting graduation certificate. Someone who has never attended the highest grade but passed the final exam is considered as completed particular level of education.*

5. Dapat membaca dan menulis artinya dapat membaca diam namun dapat melewati ujian akhir maka dikategorikan memiliki jenjang pendidikan yang sama dengan orang yang mengikuti dan menamatkan secara penuh jenjang pendidikan tersebut (UU No. 20 Tahun 2013).
 6. Pendidikan formal terdiri dari pendidikan dasar, pendidikan menengah dan pendidikan tinggi.
 7. Jenis institusi pendidikan terdiri dari sekolah umum, sekolah kejuruan/vokasi, sekolah akademik, sekolah keagamaan. Pendidikan Dasar terdiri dari Sekolah Dasar dan Sekolah Dasar Islam atau yang sederajat. Sekolah Menengah terdiri dari SMU, madrasah Aaliyah, Sekolah Menengah Kejuruan. Pendidikan Tinggi terdiri dari diploma, S1, master, spesialis dan doktor. Sekolah Tlinggi dapat berupa Akademi, politeknik, institut atau universitas.
5. *Being able to write and read without making sounds and able to past a final test means that a person are categorized to have same education level as other person that already formally through that level (Law No. 20 of 2013 concerning the national education system).*
 6. *The formal education levels consist The formal education level consists of primary education secondary education, and high education.*
 7. *The kind of education that taught consists of general education, vocational, academic, professional, religious, and spesific education. The primary education consists of elementary school and Islamic elementary school or other equivalent forms and junior high school and MTS, or other equivalent forms. The secondary education consists of the senior high school, MA, vocational school, and vocational Madrasah Aliyah, or other equivalent forms. The high educational consists of the education level after the secondary education that consists of diplomas, bachelor, master, specialist and doctoral degrees that are held by the college. The college can be academy, polytechnic, high school, institute, or university.*

ULASAN

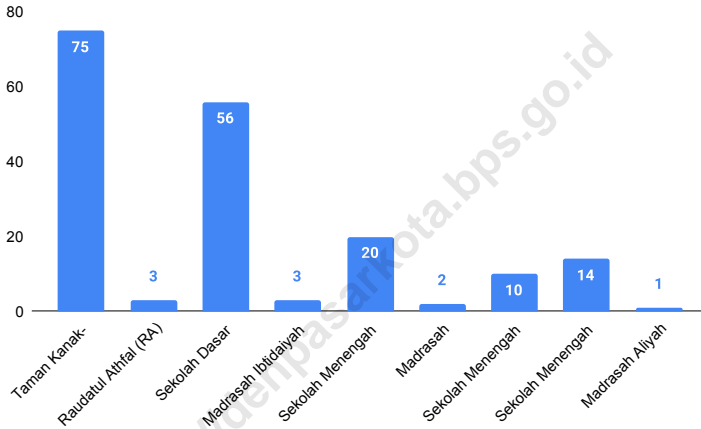
Berdasarkan hasil kompilasi data Desa/Kelurahan, dari 11 desa/kelurahan di Kecamatan Denpasar Utara 11 desa/ kelurahan terdapat sekolah SD, 7 desa/ kelurahan terdapat sekolah SMP, dan 5 desa/kelurahan terdapat sekolah SMA. Sehingga untuk jenjang pendidikan formal minimal, fasilitas sekolah cukup memadai di kecamatan ini. Secara umum jumlah sekolah pada tahun ajaran 2023/2024 masih sama jika dibandingkan dengan tahun ajaran 2022/2023.

Berdasarkan data hasil kompilasi juga ditemukan bahwa pada tahun ajaran 2023/2024 jumlah murid Taman Kanak-Kanak dan SD/MI mengalami peningkatan dibandingkan tahun ajaran 2022/2023. Sementara itu dari segi sumber daya dalam bidang pendidikan, jumlah guru pada tahun ajaran 2023/2024 umumnya lebih sedikit dibandingkan jumlah guru pada tahun ajaran 2022/2023.

DESCRIPTION

Based on the results of Podes data collection in 2022, from 11 villages/subdistrict in Denpasar Utara District, 11 villages/ subdistrict have elementary schools, 7 villages/subdistrict have junior high schools, and 5 villages/ subdistrict have high school. So for a minimum level of formal education, school facilities are adequate in this subdistrict. In general, the number of schools in the 2023/2024 academic year is still the same when compared to the number of schools in 2022/2023 academic year.

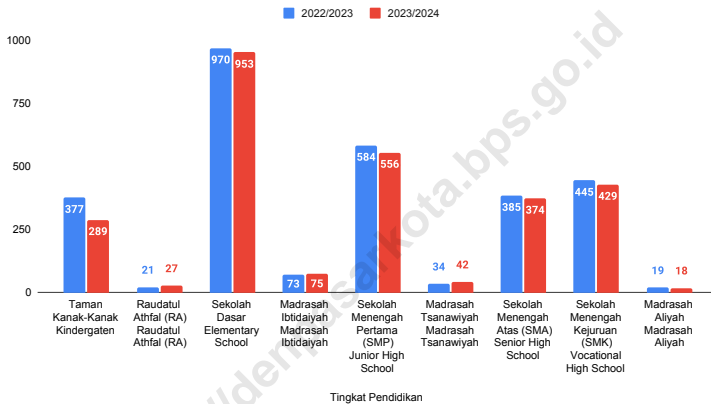
Based on the compiled data, it was also found that in the 2023/2024 academic year, the number of Kindergarten and Elementary School/ Islamic Elementary School (MI) students increased compared to the 2022/2023 academic year. Meanwhile, in terms of resources in the field of education, the number of teachers in the 2023/2024 academic year is generally less than the number of teachers in the 2022/2023 academic year.



Sumber/Source : Kementerian Pendidikan, Kebudayaan, Riset, dan Teknologi, Sistem Data Pokok Pendidikan, data semester genap/Ministry of Education, Culture, Research, and Technology, Basic Education Data System, even semester report data; Kementerian Agama, EMIS, data semester genap/Ministry of Religious Affairs, EMIS, genap semester report data

Gambar 4.1
Figures

Jumlah Sekolah Menurut Tingkat Pendidikan di Kecamatan Denpasar Utara Tahun Ajaran 2023/2024
Number of Schools by Educational Level in Denpasar Utara District, 2023/2024 Academic year



Sumber/Source : Kementerian Pendidikan, Kebudayaan, Riset, dan Teknologi, Sistem Data Pokok Pendidikan, data semester genap/Ministry of Education, Culture, Research, and Technology, Basic Education Data System, even semester report data; Kementerian Agama, EMIS, data semester genap/Ministry of Religious Affairs, EMIS, genap semester report data

Gambar 4.2
Figures

Jumlah Guru berdasarkan Jenis Sekolah di Kecamatan Denpasar Utara Tahun Ajaran 2022/2023 dan 2023/2024.
Number of Teachers by Educational School in Denpasar Utara Districton 2022/2023 and 2023/2024 academic years.

4.1 PENDIDIKAN EDUCATION

Tabel 4.1.1 Banyaknya Desa¹/Kelurahan yang Memiliki Fasilitas Sekolah Menurut Tingkat Pendidikan di Kecamatan Denpasar Utara, 2021–2023
Table *Number of Villages¹/Subdistrict Having Educational Facilities by Educational Level in Denpasar Utara District, 2021–2023*

Tingkat Pendidikan Educational Level	2021 ²	2022 ³	2023 ³
(1)	(2)	(3)	(4)
Sekolah Dasar (SD) <i>Primary School</i>	11	11	11
Madrasah Ibtidaiyah (MI) <i>Madrasah Ibtidaiyah</i>	2	2	2
Sekolah Menengah Pertama (SMP) <i>Junior High School</i>	7	7	7
Madrasah Tsanawiyah (MTs) <i>Madrasah Tsanawiyah (MTs)</i>	2	2	2
Sekolah Menengah Atas (SMA) <i>Senior High School</i>	4	4	4
Sekolah Menengah Kejuruan (SMK) <i>Vocational High School</i>	8	8	8
Madrasah Aliyah (MA) <i>Madrasah Aliyah</i>	1	1	1
Akademi/Perguruan Tinggi <i>Academy/University</i>	5	5	5

Catatan/Note: ¹Desa pada tabel ini termasuk Unit Permukiman Transmigrasi (UPT) yang masih dibina oleh kementerian terkait/
Villages in this table include Transmigration Settlement Unit which is still fostered by the relevant ministries.

Sumber/Source: ²Badan Pusat Statistik, Pendataan Potensi Desa (Podes)/BPS-Statistics Indonesia, *Village Potential Data Collecting*

³Desa/Kelurahan/Village/Subdistrict

Tabel 4.1.2 Jumlah Sekolah Menurut Tingkat Pendidikan di Kecamatan Denpasar Utara, 2022/2023 dan 2023/2024
Table Number of Schools by Educational Level in Denpasar Utara District, 2022/2023 and 2023/2024

Tingkat Pendidikan Educational Level	Negeri/Public		Swasta/Private		Jumlah/Total	
	2022/2023	2023/2024	2022/2023	2023/2024	2022/2023	2023/2024
(1)	(2)	(3)	(4)	(5)	(6)	(7)
Taman Kanak-Kanak (TK) ¹ /Kindergarten ¹	1	1	74	74	75	75
Raudatul Athfal (RA) ² Raudatul Athfal (RA) ²	— ³	— ³	3	3	3	3
Sekolah Dasar (SD) ¹ Elementary Schools ¹	44	44	12	12	56	56
Madrasah Ibtidaiyah (MI) ² /Madrasah Ibtidaiyah (MI) ²	— ³	— ³	3	3	3	3
Sekolah Menengah Pertama (SMP) ¹ /Junior High Schools ¹	6	6	14	14	20	20
Madrasah Tsanawiyah (MTs) ² /Madrasah Tsanawiyah (MTs) ²	— ³	— ³	2	2	2	2
Sekolah Menengah Atas (SMA) ¹ /Senior High Schools ¹	3	3	7	7	10	10
Sekolah Menengah Kejuruan (SMK) ¹ Vocational High Schools ¹	1	1	13	13	14	14
Madrasah Aliyah (MA) ² Madrasah Aliyah (MA) ²	— ³	— ³	1	1	1	1

Catatan/Note: ³Seluruh Raudatul Athfal (RA), Madrasah Ibtidaiyah (MI), Madrasah Tsanawiyah (MTs), dan Madrasah Aliyah (MA) berstatus swasta/All Raudatul Athfal (RA), Madrasah Ibtidaiyah (MI), Madrasah Tsanawiyah (MTs), dan Madrasah Aliyah (MA) are private

Sumber/Source: ¹ Kementerian Pendidikan, Kebudayaan, Riset, dan Teknologi, Sistem Data Pokok Pendidikan, data semester genap/Ministry of Education, Culture, Research, and Technology, Basic Education Data System, even semester report data

² Kementerian Agama, EMIS, data semester genap/Ministry of Religious Affairs, EMIS, genap semester report data

Tabel 4.1.3 Jumlah Guru Menurut Tingkat Pendidikan di Kecamatan Denpasar Utara, 2022/2023 dan 2023/2024
Table Number of Teachers by Educational Level in Denpasar Utara District, 2022/2023 and 2023/2024

Tingkat Pendidikan Educational Level	Negeri/Public		Swasta/Private		Jumlah/Total	
	2022/2023	2023/2024	2022/2023	2023/2024	2022/2023	2023/2024
(1)	(2)	(3)	(4)	(5)	(6)	(7)
Taman Kanak-Kanak (TK) ¹ /Kindergarten ¹	12	9	365	280	377	289
Raudatul Athfal (RA) ² Raudatul Athfal (RA) ²	— ⁴	— ⁴	21	27	21	27
Sekolah Dasar (SD) ^{1,3} Elementary Schools ^{1,3}	771	756	199	197	970	953
Madrasah Ibtidaiyah (MI) ² /Madrasah Ibtidaiyah (MI) ²	— ⁴	— ⁴	73	75	73	75
Sekolah Menengah Pertama (SMP) ^{1,3} Junior High Schools ^{1,3}	304	304	280	252	584	556
Madrasah Tsanawiyah (MTs) ² /Madrasah Tsanawiyah (MTs) ²	— ⁴	— ⁴	34	42	34	42
Sekolah Menengah Atas (SMA) ^{1,3} /Senior High Schools ^{1,3}	215	219	170	155	385	374
Sekolah Menengah Kejuruan (SMK) ^{1,3} Vocational High Schools ^{1,3}	174	174	271	255	445	429
Madrasah Aliyah (MA) ² Madrasah Aliyah (MA) ²	— ⁴	— ⁴	19	18	19	18

Catatan/Note: ³ Jumlah guru termasuk kepala sekolah dan guru/The total of teachers including headmaster and teacher

⁴ Seluruh Raudatul Athfal (RA), Madrasah Ibtidaiyah (MI), Madrasah Tsanawiyah (MTs), dan Madrasah Aliyah (MA) berstatus swasta/All Raudatul Athfal (RA), Madrasah Ibtidaiyah (MI), Madrasah Tsanawiyah (MTs), dan Madrasah Aliyah (MA) are private

Sumber/Source: ¹ Kementerian Pendidikan, Kebudayaan, Riset, dan Teknologi, Sistem Data Pokok Pendidikan, data semester genap/Ministry of Education, Culture, Research, and Technology, Basic Education Data System, even semester report data

² Kementerian Agama, EMIS, data semester genap/Ministry of Religious Affairs, EMIS, even semester report data

Tabel 4.1.4 Jumlah Murid Menurut Tingkat Pendidikan di Kecamatan Denpasar Utara, 2022/2023 dan 2023/2024
Table Number of Pupils by Educational Level in Denpasar Utara District, 2022/2023 and 2023/2024

Tingkat Pendidikan Educational Level	Negeri/Public		Swasta/Private		Jumlah/Total	
	2022/2023	2023/2024	2022/2023	2023/2024	2022/2023	2023/2024
(1)	(2)	(3)	(4)	(5)	(6)	(7)
Taman Kanak-Kanak (TK) ¹ /Kindergarten ¹	143	131	4.047	4.267	4.190	4.398
Raudatul Athfal (RA) ² Raudatul Athfal (RA) ²	— ³	— ³	254	234	254	234
Sekolah Dasar (SD) ¹ Elementary Schools ¹	15.218	15.106	3.458	3.685	18.676	18.791
Madrasah Ibtidaiyah (MI) ² /Madrasah Ibtidaiyah (MI) ²	— ³	— ³	1.137	1.228	1.137	1.228
Sekolah Menengah Pertama (SMP) ¹ / Junior High Schools ¹	6.679	6.485	5.085	4.480	11.764	10.965
Madrasah Tsanawiyah (MTs) ² /Madrasah Tsanawiyah (MTs) ²	— ³	— ³	671	629	671	629
Sekolah Menengah Atas (SMA) ¹ /Senior High Schools ¹	4.936	4.802	2.146	2.097	7.082	6.899
Sekolah Menengah Kejuruan (SMK) ¹ Vocational High Schools ¹	2.716	2.670	4.157	4.092	6.873	6.762
Madrasah Aliyah (MA) ² Madrasah Aliyah (MA) ²	— ³	— ³	178	156	178	156

Catatan/Note: ³Seluruh Raudatul Athfal (RA), Madrasah Ibtidaiyah (MI), Madrasah Tsanawiyah (MTs), dan Madrasah Aliyah (MA) berstatus swasta/All Raudatul Athfal (RA), Madrasah Ibtidaiyah (MI), Madrasah Tsanawiyah (MTs), dan Madrasah Aliyah (MA) are private dan Madrasah Aliyah (MA) berstatus swasta/All Raudatul Athfal (RA), Madrasah Ibtidaiyah (MI), Madrasah Tsanawiyah (MTs), dan Madrasah Aliyah (MA) are private

Sumber/Source: ¹ Kementerian Pendidikan, Kebudayaan, Riset, dan Teknologi, Sistem Data Pokok Pendidikan, data semester genap/ Ministry of Education, Culture, Research, and Technology, Basic Education Data System, even semester report data

² Kementerian Agama, EMIS, data semester genap/Ministry of Religious Affairs, EMIS, even semester report data

Bab 05

Pertanian *Agriculture*

Jumlah Produksi Mangga

Total Production of Mango

13.305 Kuintal



Mangga menjadi komoditas Buah-Buahan dan Sayuran Tahunan dengan produksi tertinggi di Kecamatan Denpasar Utara pada tahun 2023.

*Mango becomes the Annual Fruits and Vegetables commodity with the **highest** production in Denpasar Utara district in 2023.*

PENJELASAN TEKNIS

1. Lahan sawah adalah lahan pertanian yang berpetak-petak dan dibatasi oleh pematang (galengan), saluran untuk menahan/menyalurkan air, yang biasanya ditanami padi sawah tanpa memandang dari mana diperoleh atau status lahan tersebut. Lahan yang dimaksud termasuk lahan yang terdaftar di Pajak Bumi Bangunan, luran Pembangunan Daerah, lahan bengkok, lahan serobotan, lahan rawa yang ditanami padi dan lahan bekas tanaman tahunan yang telah dijadikan sawah, baik yang ditanami padi, palawija atau tanaman semusim lainnya.
2. Tegal/Kebun adalah lahan pertanian bukan sawah (lahan kering) yang ditanami tanaman semusim atau tahunan dan terpisah dengan halaman sekitar rumah serta penggunaannya tidak berpindah pindah.
3. Ladang/Huma adalah lahan pertanian bukan sawah (lahan kering) yang biasanya ditanami tanaman semusim dan penggunaannya hanya semusim atau dua musim, kemudian akan ditinggalkan bila sudah tidak subur lagi (berpindah-pindah). Kemungkinan lahan ini beberapa tahun kemudian akan dikerjakan kembali jika sudah subur.

TECHNICAL NOTES

1. *Rice fields are agricultural land that is divided into plots and is limited by embankments (galengan), channels to hold/channel water, which is usually planted with lowland rice regardless of where it was obtained or the status of the land. The land in question includes land registered with the Land Building Tax, Regional Development Fee, crooked land, serobotan land, swamp land planted with rice and land of former annual crops that have been converted into rice fields, whether planted with rice, secondary crops or other seasonal crops.*
2. *Tegal/garden is non-rice field agricultural land (dry land) which is planted with annual or annual crops and is separated from the yard around the house and its use does not move.*
3. *Ladang/Huma is non-rice field agricultural land (dry land) which is usually planted with seasonal crops and its use is only for one or two seasons, then it will be abandoned when it is no longer fertile (moving around). It is possible that this land/ will be reworked a few years later if it is fertile.*

4. Lahan yang sementara tidak diusahakan adalah lahan yang biasanya diusahakan tetapi untuk sementara (lebih dari 1 (satu) tahun tetapi kurang dari atau sama dengan 2 (dua) tahun) tidak diusahakan, termasuk lahan sawah yang tidak diusahakan selama lebih dari 2 (dua) tahun.
 5. Data pokok tanaman pangan yang dikumpulkan adalah luas panen dan produktivitas (hasil per hektar). Produksi tanaman pangan merupakan hasil perkalian antara luas panen dengan produktivitas. Pengumpulan data luas panen dilakukan setiap bulan dengan pendekatan area kecamatan di seluruh wilayah. Pengumpulan data produktivitas dilakukan melalui pengukuran langsung pada plot ubinan berukuran 2 ½ m. Pengumpulan data produktivitas dilakukan setiap subround (empat bulanan) pada waktu panen petani.
 6. Data produksi padi dan palawija yang disajikan adalah dalam kualitas: gabah kering giling (padi), pipilan kering (jagung), biji kering (kedelai dan kacang tanah), dan umbi basah (ubi kayu dan ubi jalar).
 7. Tanaman sayuran dan buah-buahan semusim adalah tanaman sumber vitamin, garam mineral dan lain-lain yang dikonsumsi dari bagian tanaman yang berupa daun, bunga, buah, dan umbinya, yang berumur < 1 tahun.
4. *Temporarily uncultivated land is land that is usually cultivated but temporarily (more than 1 cultivated for more than 2 (two) years.*
 5. *The main data on food crops collected were yields of area harvested and productivity (yield per hectare). Production of food crops is the result of multiplying the area harvested with productivity. Data collection on area harvests is carried out every month by subdistricts approach throughout the area. Productivity data collection is carried out through direct measurements on tiled plots yielding 2 ½ m. The collection of productivity data is carried out every subround (four months) at the farmer's harvest time.*
 6. *Data on rice and secondary crops production are presented in terms of quality: milled dry grain (paddy), dry shelled (maize), dry seeds (soybeans and peanuts), and wet tubers (cassava and sweet potatoes).*
 7. *Seasonal vegetable and fruit plants are plants that are a source of vitamins, mineral salts and others which are consumed from plant parts containing leaves, flowers, fruits, and tubers, which are consumed for less than one year*

ULASAN

Pertanian menjadi salah satu penopang pada perekonomian masyarakat Denpasar Utara, meskipun merupakan wilayah perkotaan, tetapi masih terdapat komoditas pertanian yang dihasilkan. Komoditas pertanian sayuran yang dihasilkan di wilayah Denpasar Utara yaitu bayam, kangkung, petsai, bawang merah dan cabai rawit, sedangkan untuk buah-buahan musiman tidak dihasilkan.

Tanaman hias yang dihasilkan berupa tanaman anggrek potong dengan luas panen 310 meter persegi dengan produksi 18.180 tangkai pada tahun 2023. Komoditi buah-buahan tahunan yang dihasilkan diantaranya mangga, pepaya, pisang, alpukat, belimbing, jambu biji, Nangka/Cempedak, Rambutan, dan Sawo.

DESCRIPTION

Agriculture is one of the pillars of the economy of the people of Denpasar Utara district, even though it is an urban area, there are still agricultural commodities produced. Vegetable agricultural commodities produced in the Denpasar Utara district area are spinach, kale, red onion/shallots, and cayenne pepper, while seasonal fruits are not produced.

The ornamental plants produced are cut orchids with a harvest area of 310 square meters with a production of 18.180 stalks in 2023. The annual fruit commodities produced include mango, papaya, banana, avocado, star fruit, guava, jackfruit, rambutan, and sapodilla.



Sumber/Source : Badan Pusat Statistik, Statistik Pertanian Hortikultura SPH-SBS/BPS-Statistics Indonesia, *Agricultural Statistic for Horticulture SPH-SBS*

Gambar 5.1
Figures

Produksi Tanaman Sayuran dan Buah-Buahan Semusim Menurut Jenis Tanaman di Kecamatan Denpasar Utara (kuintal), 2021-2023.
Production of Seasonal Vegetables and Fruits by Kind of Plant in Denpasar Utara District (quintal), 2021-2023.

Tabel 5.1
Table

Luas Panen Tanaman Sayuran dan Buah-buahan Semusim Menurut Jenis Tanaman di Kecamatan Denpasar Utara (ha), 2020–2023
Harvested Area of Seasonal Vegetables and Fruits by Kind of Plant in Denpasar Utara District (ha), 2020–2023

Jenis Tanaman Kind of Plants	2020	2021	2022	2023
(1)	(2)	(3)	(4)	(5)
Sayuran/Vegetables:				
Bawang Merah/ <i>Shallots</i>	-	-	2	1
Cabai Besar/TW/Teropong <i>Chili/Big Chili</i>	-	-	-	-
Cabai Rawit <i>Chili/Cayenne Pepper</i>	1	1	1	2
Kentang/ <i>Potato</i>	-	-	-	-
Bayam/ <i>Spinach</i>	54	58	60	60
Bawang Putih/ <i>Garlic</i>	-	-	-	-
Kangkung/ <i>Water Spinach</i>	119	128	110	110
Petsai/ <i>Petsai</i>	130	123	108	95
Buah-buahan/Fruits				
<i>Melon</i>	-	-	-	-
<i>Semangka</i>	-	-	-	-

Catatan/Note: ...

Sumber/Source: Badan Pusat Statistik, Statistik Pertanian Hortikultura SPH-SBS/BPS-Statistics Indonesia, Agricultural Statistic for Horticulture SPH-SBS

Tabel 5.2 **Produksi Tanaman Sayuran dan Buah-buahan Semusim Menurut Jenis Tanaman di Kecamatan Denpasar Utara (kuintal), 2020–2023**
Table **Production of Seasonal Vegetables and Fruits by Kind of Plant in Denpasar Utara District (kuintal), 2020–2023**

Jenis Tanaman Kind of Plants	2020	2021	2022	2023
(1)	(2)	(3)	(4)	(5)
Sayuran/Vegetables:				
Bawang Merah/ Shallots			378	269
Cabai Besar/TW/Teropong Chili/Big Chili	-	-	-	-
Cabai Rawit Chili/Cayenne Pepper	88	80	81	70
Kentang/Potato	-	-	-	-
Bayam/Spinach	2.963	3.267	3.382	3.356
Bawang Putih/Garlic	-	-	-	-
Kangkung/ Water Spinach	16.919	19.081	16.527	16.499
Petsai/ Petsai	21.844	21.821	19.399	17.066
Buah-buahan/Fruits				
Melon	-	-	-	-
Semangka	-	-	-	-

Catatan/Note: ...

Sumber/Source: Badan Pusat Statistik, Statistik Pertanian Hortikultura SPH-SBS/BPS-Statistics Indonesia, Agricultural Statistic for Horticulture SPH-SBS

Tabel 5.3 Luas Panen Tanaman Biofarmaka Menurut Jenis Tanaman di Kecamatan Denpasar Utara (m²), 2020–2023
Table *Harvested Area of Medicinal Plants by Kind of Plant in Denpasar Utara District (m²), 2020–2023*

Jenis Tanaman Kind of Plants	2020	2021	2022	2023
(1)	(2)	(3)	(4)	(5)
Jahe/Ginger	-	-	-	-
Laos/Lengkuas/Galanga	-	-	-	-
Kencur/East Indian Galangal	-	-	-	-
Kunyit/Turmeric	-	-	-	-

Catatan/Note: ...

Sumber/Source: Badan Pusat Statistik, Statistik Pertanian Hortikultura SPH-TBF/BPS-Statistics Indonesia, Agricultural Statistic for Horticulture SPH-TBF

Tabel 5.4 **Produksi Tanaman Biofarmaka Menurut Jenis Tanaman di Kecamatan Denpasar Utara (kg), 2020–2023**
Table **Production of Medicinal Plants by Kind of Plant in Denpasar Utara District (kg), 2020–2023**

Jenis Tanaman Kind of Plants	2020	2021	2022	2023
(1)	(2)	(3)	(4)	(5)
Jahe/Ginger	-	-	-	-
Laos/Lengkuas/Galanga	-	-	-	-
Kencur/East Indian Galangal	-	-	-	-
Kunyit/Turmeric	-	-	-	-

Catatan/Note: ...

Sumber/Source: Badan Pusat Statistik, Statistik Pertanian Hortikultura SPH-TBF/BPS-Statistics Indonesia, Agricultural Statistic for Horticulture SPH-TBF

Tabel 5.5 Luas Panen Tanaman Hias Menurut Jenis Tanaman di Kecamatan Denpasar Utara (m²), 2020–2023
Table Harvested Area of Ornamental Plants by Kind of Plant in Denpasar Utara District (m²), 2020–2023

Jenis Tanaman Kind of Plants	2020	2021	2022	2023
(1)	(2)	(3)	(4)	(5)
<i>Adenium</i> (Kamboja Jepang)	-	-	-	-
<i>Aglaonema</i>	52	200	200	310
Anggrek Potong/ <i>Cut Orchid</i>	-	-	-	-
<i>Diffenbachia</i>	-	-	-	-
<i>Heliconia</i> (Pisang-pisangan)	-	-	-	-
<i>Ixora</i> (Soka)	-	-	-	-
<i>Sansevieria</i> (Lidah Mertua)	-	-	-	-

Catatan/Note: ...

Sumber/Source: Badan Pusat Statistik, Statistik Pertanian Hortikultura SPH-TH/BPS-Statistics Indonesia, Agricultural Statistik for Horticulture SPH-TH

Tabel 5.6 **Produksi Tanaman Hias Menurut Jenis Tanaman di Kecamatan Denpasar Utara (tangkai), 2020–2023**
Table **Production of Ornamental Plants by Kind of Plant n Denpasar Utara District (stalks), 2020–2023**

Jenis Tanaman Kind of Plants	2020	2021	2022	2023
(1)	(2)	(3)	(4)	(5)
<i>Adenium</i> (Kamboja Jepang)	-	-	-	-
<i>Aglaonema</i>	52	5.940	13.575	6750
Anggrek Potong/ <i>Cut Orchid</i>	-	-	-	-
<i>Diffenbachia</i>	-	-	-	-
<i>Heliconia</i> (Pisang-pisangan)	-	-	-	-
<i>Ixora</i> (Soka)	-	-	-	-
<i>Sansevieria</i> (Lidah Mertua)	-	-	-	-

Catatan/Note: ...

Sumber/Source: Badan Pusat Statistik, Statistik Pertanian Hortikultura SPH-TH/BPS-Statistics Indonesia, *Agricultural Statistik for Horticulture SPH-TH*

Tabel 5.7
Table

Produksi Buah-Buahan dan Sayuran Tahunan Menurut Jenis Tanaman di Kecamatan Denpasar Utara (kuintal), 2020–2023
Production of Annual Fruits and Vegetables by Kind of Plant in Denpasar Utara District (quintal), 2020–2023

Jenis Tanaman <i>Kind of Plants</i>	2020	2021	2022	2023
(1)	(2)	(3)	(4)	(5)
Buah-buahan/Fruits				
Durian/ <i>Durian</i>	-	-	-	-
Jeruk Siam/Keprok/ <i>Orange/Tangerin</i>	-	-	-	-
Mangga/ <i>Mango</i>	7.650	6.293	7.645	13.305
Pepaya/ <i>Papaya</i>	50	163	308	379
Pisang/ <i>Banana</i>	243	797	1.331	1.257
Salak/ <i>Snakefruit</i>	-	-	-	-
Alpukat/ <i>Avocado</i>	21	49	92	145
Belimbing/ <i>Star Fruit</i>	24	39	50	84
Jambu Air/ <i>Water Guava</i>	31	178	283	-
Jambu Biji/ <i>Guava</i>	78	221	252	329
Nangka/Cempedak/ <i>Jackfruit</i>	149	289	357	506
Rambutan/ <i>Rambutan</i>		16	21	39
Sawo/ <i>Sapodilla</i>	3	9	10	8
Sirsak/ <i>Soursop</i>	-	-	-	-
Sayuran/Vegetables				
Jengkol/ <i>Jengkol</i>	-	-	-	-
Melinjo/ <i>Melinjo</i>	-	-	-	-

Catatan/Note: ...

Sumber/Source: Badan Pusat Statistik, Statistik Pertanian Hortikultura SPH-BST/BPS-Statistics Indonesia, *Agricultural Statistic for Horticulture SPH-BST*

Bab 06

Pariwisata, Transportasi, dan Komunikasi *Tourism, Transportation, and Communication*

Pada 2023, permukaan jalan di Kecamatan Denpasar Utara didominasi oleh **aspal/beton** serta dapat dilalui kendaraan bermotor roda empat atau lebih sepanjang tahun.



Jumlah Menara Telepon Seluler *Number of Base Transceiver Station (BTS)*



41 Unit

Hingga tahun 2021, sebanyak **41** menara telepon seluler sudah terpasang di Kecamatan Denpasar Utara dan Desa **Ubung Kaja** memiliki menara terbanyak dengan 29 unit menara.

Until 2021, 41 BTS towers have been installed in Denpasar Utara district and Ubung Kaja Subdistrict has the most towers with 29 towers.

PENJELASAN TEKNIS

1. Konsep dan definisi pariwisata mengikuti rekomendasi United Nation World Tourism Organization (UNWTO) dan International Union of Office Travel Organization.
2. Wisatawan mancanegara (wisman) ialah setiap pengunjung yang mengunjungi suatu negara di luar tempat tinggalnya, didorong oleh satu atau beberapa keperluan tanpa bermaksud memperoleh penghasilan di tempat yang dikunjungi dan lamanya kunjungan tersebut tidak lebih dari satu tahun (12 bulan). Definisi ini mencakup 2 (dua) kategori wisatawan mancanegara, yaitu: a. Wisatawan (turis) ialah setiap pengunjung seperti definisi di atas yang tinggal paling sedikit 24 jam, akan tetapi tidak lebih dari 1 (satu) tahun di tempat yang dikunjungi, dengan maksud antara lain: berlibur, rekreasi, olah raga, bisnis, menghadiri pertemuan, studi, dan kunjungan dengan alasan kesehatan. b. Excursionist ialah setiap pengunjung seperti definisi di atas yang tinggal kurang dari 24 jam di tempat yang dikunjungi (termasuk "Cruise passengers"). Cruise Passengers ialah setiap pengunjung yang tiba di suatu negara di mana mereka tidak menginap di akomodasi.

TECHNICAL NOTES

1. *The concept and definition of tourism refer to the recommendation of the United Nation World Tourism Organization (UNWTO) and International Union of Office Travel Organization.*
2. *An International Visitor is any person visiting a country other than his usual place of residence for any reason other than for earning income in the country visited, and the length of stay is no more than one year (12 months). This definition covers two categories of foreign visitors, namely: a. "Tourist" is any visitor staying for at least 24 hours, but no more than one year, in the country visited, with the intention of visiting, and for any of these purposes: Pleasure, recreation and sports, Business, visiting friends and relatives, missions, attending meetings, conferences, visit for health reasons and study. b. "Excursionist" is any visitor staying less than 24 hours in the country visited including, "Cruise Passengers", i.e. visitors arriving in a country without staying in any accommodation available in the visited country.*

- | | |
|--|--|
| <p>3. Rata-rata lama tinggal adalah rata-rata waktu tinggal wisatawan mancanegara di Indonesia untuk satu kali kunjungan.</p> | <p>3. <i>Average length of stay is the average stay duration of foreign visitor in Indonesia for one trip.</i></p> |
| <p>4. Usaha penyediaan akomodasi adalah usaha yang menyediakan pelayanan penginapan yang dapat dilengkapi dengan pelayanan pariwisata lainnya. Usaha penyediaan akomodasi dapat berupa hotel, vila, pondok wisata, bumi perkemahan, persinggahan karavan, dan akomodasi lainnya yang digunakan untuk tujuan pariwisata.</p> | <p>4. <i>The business of providing accommodation is a business that provides specialty services that can be equipped with other tourism services. It includes hotel, villa, cottage, camping, caravan stop, and other accommodation that are used for tourism purposes.</i></p> |
| <p>5. Hotel adalah penyediaan akomodasi secara harian berupa kamar-kamar di dalam satu bangunan yang dapat dilengkapi dengan jasa pelayanan makan dan minum, kegiatan hiburan dan atau fasilitas lainnya. Hotel terdiri dari hotel berbintang dan hotel non-bintang.</p> | <p>5. <i>Hotel is a daily supply of accommodation and rooms within a building which can be equipped with eating and drinking services, entertainment activities and/or other facilities. Hotel consists of a classified hotel and a non-classified hotel.</i></p> |
| <p>6. Hotel bintang adalah usaha penyediaan jasa pelayanan penginapan, makan minum serta jasa lainnya bagi umum dengan menggunakan sebagian atau seluruh bangunan. Usaha ini dikelola secara komersial serta memenuhi ketentuan persyaratan sebagai hotel bintang (termasuk berlian) yang ditetapkan dalam surat keputusan instansi yang membinanya. Misalnya hotel bintang lima, hotel bintang empat dan seterusnya</p> | <p>6. <i>A star hotel is the business of providing an accommodation, eating and drinking as well as other services for the public by using a building or a part of a building. It is managed commercially and meets specified requirements as a star hotel (including diamonds) set forth in the decree of fostering agency. For example, five star hotel, four star hotel, and so on.</i></p> |

ULASAN

Bali sebagai destinasi wisata dunia tentunya memiliki sarana prasarana penunjang aktivitas kepariwisataan. Salah satu sarana pariwisata yang terdapat di wilayah Denpasar Utara adalah hotel dan penginapan. Menurut data Potensi Desa (PODES) 2021, terdapat 25 hotel dan 41 penginapan di Denpasar Utara tersebar di 11 desa/kelurahan.

Sarana transportasi yang digunakan sebagian besar masyarakat adalah transportasi darat dengan angkutan umum baik dengan trayek tetap maupun tanpa trayek. Kondisi fasilitas jalan yang sebagian besar terbuat dari aspal/beton dapat dilalui kendaraan baik roda 2 atau lebih sepanjang tahun.

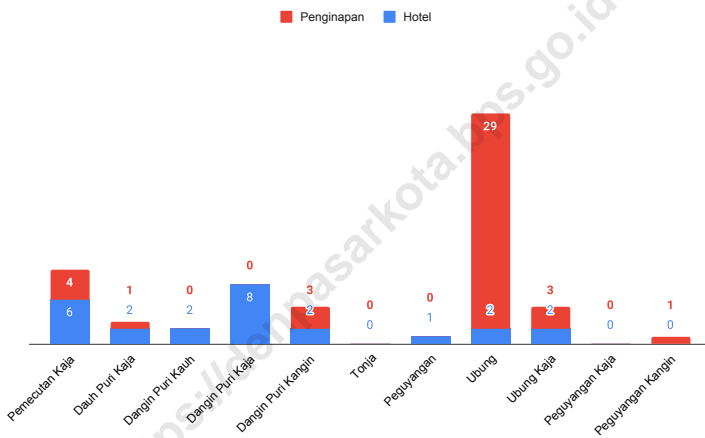
Jaringan telekomunikasi tersebar merata di semua wilayah Denpasar Utara dengan kekuatan sinyal kuat dan minimal telah berada pada jaringan 4G/LTE.

DESCRIPTION

Bali as a world tourist destination certainly has infrastructure to support tourism activities. One of the tourism facilities in the Denpasar Selatan district area is hotels and inns. According to Village Potential Data (PODES) 2021, there are 25 hotels and 41 inns in North Denpasar spread across 11 villages/subdistrict.

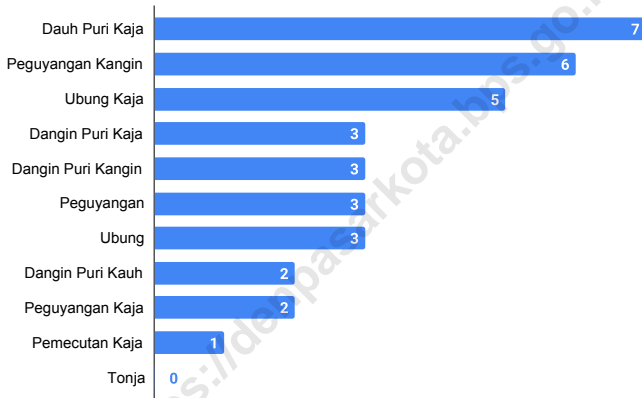
The means of transportation used by the majority of the community is land transportation with public transportation, both with fixed routes and without routes. The condition of the road facilities, which are mostly made of asphalt/concrete, can be passed by vehicles of 2 or more wheels throughout the year.

The telecommunication network is spread evenly in all areas of Denpasar Utara with strong signal strength and at least already on the 4G/LTE network.



Catatan/Note: Tidak Tersedia data tahun 2022 dan 2023/ No Data Available for 2022 and 2023
 Sumber/Source: BPS, Pendataan Potensi Desa (Podes) 2021/BPS-Statistics Indonesia, Village Potential Data Collecting 2021

Gambar 6.1 Jumlah Sarana Akomodasi Menurut Desa/Kelurahan dan Jenis Akomodasi di Kecamatan Denpasar Utara, 2021
Number of Accomodation Facilities by Villages/Subdistrict and Type of Accomodation in Denpasar Utara District, 2021



Catatan/Note: Tidak Tersedia data tahun 2022 dan 2023/ No Data Available for 2022 and 2023
 Sumber/Source: BPS, Pendataan Potensi Desa (Podes) 2021/BPS-Statistics Indonesia, Village Potential Data Collecting 2021

Gambar 6.2
Figures

Jumlah Menara Telepon Seluler Menurut Desa/Kelurahan di Kecamatan Denpasar Utara, 2021
Number of Base Transceiver Station BTS by Village/ Subdistrict in Denpasar Utara District, 2021

6.1 PARIWISATA TOURISM

Tabel 6.1.1 Jumlah Sarana Akomodasi Menurut Desa/Kelurahan dan Jenis Akomodasi di Kecamatan Denpasar Utara, 2023
Table Number of Accomodation Facilities by Villages/Subdistrict and Type of Accomodation in Denpasar Utara District, 2021

Desa/Kelurahan Village/Subdistrict	Hotel	Penginapan Inn
(1)	(2)	(3)
Pemecutan Kaja	6	4
Dauh Puri Kaja	2	1
Dangin Puri Kauh	2	-
Dangin Puri Kaja	8	-
Dangin Puri Kangin	2	3
Tonja	-	-
Peguyangan	1	-
Ubung	2	29
Ubung Kaja	2	3
Peguyangan Kaja	-	-
Peguyangan Kangin	-	1
Denpasar Utara	25	41

Catatan/Note: Tidak Tersedia data tahun 2022 dan 2023/ No Data Available for 2022 and 2023

Sumber/Source: BPS, Pendataan Potensi Desa (Podes) 2021/BPS-Statistics Indonesia, Village Potential Data Collecting 2021

**6.2 TRANSPORTASI
TRANSPORTATION**

Tabel 6.2.1 Prasarana dan Sarana Transportasi Antardesa/Kelurahan Menurut Desa/Kelurahan di Kecamatan Denpasar Utara, 2023
Inter-Villages/Subdistrict Transportation Infrastructure and Facilities by Villages/Kelurahan in Denpasar Utara District, 2023

Desa/Kelurahan <i>Village/Subdistrict</i>	Jenis Prasarana Transportasi <i>Type of Transportation Infrastructure</i>	Keberadaan Angkutan Umum <i>Availability of Public Transportation</i>
(1)	(2)	(3)
Pemecutan Kaja	Darat	Ada, dengan trayek tetap
Dauh Puri Kaja	Darat	Ada, dengan trayek tetap
Dangin Puri Kauh	Darat	Ada, dengan trayek tetap
Dangin Puri Kaja	Darat	Ada, dengan trayek tetap
Dangin Puri Kangin	Darat	Ada, dengan trayek tetap
Tonja	Darat	Ada, dengan trayek tetap
Peguyangan	Darat	Ada, dengan trayek tetap
Ubung	Darat	Ada, dengan trayek tetap
Ubung Kaja	Darat	Ada, dengan trayek tetap
Peguyangan Kaja	Darat	Ada, tanpa trayek tetap
Peguyangan Kangin	Darat	Ada, tanpa trayek tetap

Lanjutan Tabel/*Continued Table 6.2.1*

Desa/Kelurahan Village/Subdistrict	Jenis Permukaan Jalan Darat Terluas Type of The Widest Road Surface	Dapat Dilalui Kendaraan Bermotor Roda 4 atau Lebih Passable by Vehicle with 4 or more Wheels
(1)	(4)	(5)
Pemecutan Kaja	Aspal/beton	Sepanjang Tahun
Dauh Puri Kaja	Aspal/beton	Sepanjang Tahun
Dangin Puri Kauh	Aspal/beton	Sepanjang Tahun
Dangin Puri Kaja	Aspal/beton	Sepanjang Tahun
Dangin Puri Kangin	Aspal/beton	Sepanjang Tahun
Tonja	Aspal/beton	Sepanjang Tahun
Peguyangan	Aspal/beton	Sepanjang Tahun
Ubung	Aspal/beton	Sepanjang Tahun
Ubung Kaja	Aspal/beton	Sepanjang Tahun
Peguyangan Kaja	Aspal/beton	Sepanjang Tahun
Peguyangan Kangin	Aspal/beton	Sepanjang Tahun

Sumber/Source: Desa/Kelurahan/ Village/Subdistrict

Tabel 6.2.2
Table

Keberadaan Kantor Pos/Pos Pembantu/Rumah Pos, Pos Keliling, dan Perusahaan/Agen Jasa Ekspedisi Swasta Menurut Desa/Kelurahan di Kecamatan Denpasar Utara, 2021

Number of Post Office/Subsidiary of Post Office, Mobile Portal Service, Private Expedition Service Company by Villages/Kelurahan in Denpasar Utara District, 2021

Desa/Kelurahan Village/Subdistrict	Kantor Pos/Pos Pembantu/Rumah Pos Post Office/Subsidiary of Post Office	Pos Keliling Mobile Portal Service	Perusahaan/Agen Jasa Ekspedisi Swasta Private Expedition Service Company
(1)	(2)	(3)	(4)
Pemecutan Kaja	Beroperasi	Tidak Ada	Beroperasi
Dauh Puri Kaja	Beroperasi	Tidak Ada	Beroperasi
Dangin Puri Kauh	Tidak Ada	Tidak Ada	Beroperasi
Dangin Puri Kaja	Tidak Ada	Tidak Ada	Beroperasi
Dangin Puri Kangin	Tidak Ada	Tidak Ada	Tidak Ada
Tonja	Beroperasi	Tidak Ada	Beroperasi
Peguyangan	Beroperasi	Tidak Ada	Beroperasi
Ubung	Beroperasi	Tidak Ada	Beroperasi
Ubung Kaja	Beroperasi	Tidak Ada	Beroperasi
Peguyangan Kaja	Tidak Ada	Tidak Ada	Tidak Ada
Peguyangan Kangin	Beroperasi	Tidak Ada	Beroperasi

Catatan/Note: Tidak Tersedia data tahun 2022 dan 2023/ No Data Available for 2022 and 2023

Sumber/Source: BPS, Pendataan Potensi Desa (Podes) 2021/BPS-Statistics Indonesia, Village Potential Data Collecting 2021

6.3 KOMUNIKASI COMMUNICATION

Tabel 6.3.1 Jumlah Menara Telepon seluler dan Operator Layanan Komunikasi Telepon Seluler Menurut Desa/Kelurahan di Kecamatan Denpasar Utara, 2021
Number of Base Transceiver Station (BTS) and Cellular Phone Communication Service Operators by Villages/ Subdistrict in Denpasar Utara District, 2021

Desa/Kelurahan Village/Subdistrict	Jumlah Menara Telepon seluler Number of Base Transceiver Station (BTS)	Jumlah Operator Layanan Komunikasi Telepon Seluler Cellular Phone Communication Service Operators
(1)	(2)	(3)
Pemecutan Kaja	1	5
Dauh Puri Kaja	7	7
Dangin Puri Kauh	2	5
Dangin Puri Kaja	3	6
Dangin Puri Kangin	3	5
Tonja	-	7
Peguyangan	3	5
Ubung	3	5
Ubung Kaja	5	6
Peguyangan Kaja	2	5
Peguyangan Kangin	6	5
Denpasar Utara	35	61

Catatan/Note: Tidak Tersedia data tahun 2022 dan 2023/ No Data Available for 2022 and 2023

Sumber/Source: BPS, Pendataan Potensi Desa (Podes) 2021/BPS-Statistics Indonesia, Village Potential Data Collecting 2021

Tabel 6.3.2
Table

Kekuatan Sinyal Telepon Seluler dan Jenis Sinyal Internet Telepon Seluler Menurut Desa/Kelurahan di Kecamatan Denpasar Utara, 2023
The Strenght of Cellular Phone Signal by Villages/Kelurahan in Denpasar Utara District, 2023

Desa/Kelurahan Village/Subdistrict	Kekuatan Sinyal Telepon Seluler <i>The Strenght of Cellular Phone Signal</i>	Jenis Sinyal Internet Telepon Seluler <i>Type of Cellular Phone Signal</i>
(1)	(2)	(3)
Pemecutan Kaja	Sangat Kuat	4G/LTE
Dauh Puri Kaja	Sangat Kuat	4G/LTE
Dangin Puri Kauh	Sangat Kuat	4G/LTE
Dangin Puri Kaja	Sangat Kuat	4G/LTE
Dangin Puri Kangin	Sangat Kuat	4G/LTE
Tonja	Sangat Kuat	4G/LTE
Peguyangan	Sangat Kuat	4G/LTE
Ubung	Sangat Kuat	4G/LTE
Ubung Kaja	Sangat Kuat	4G/LTE
Peguyangan Kaja	Sangat Kuat	4G/LTE
Peguyangan Kangin	Sangat Kuat	4G/LTE

Sumber/Source: Desa/Kelurahan/Village/Subdistrict

Bab 07

Perbankan, Koperasi, dan Perdagangan

Banking, Cooperatives, and Trade



Hingga tahun 2021, Kecamatan Denpasar Utara memiliki total 57 bank yang terdiri dari tiga jenis bank yaitu, **25 Bank Umum Pemerintah, 26 Bank Umum Swasta, dan 6 Bank Perkreditan Rakyat.**

Until 2021, Denpasar Utara District had a total of 57 banks consisting of three types: 25 Government Banks, 26 Private Banks, and 6 Rural Banks.

Jumlah Koperasi Menurut Jenis, 2021

KUD

Koperasi Unit Desa

1

Kopinkra

Kop. Industri Kecil dan Kerajinan Rakyat

1

KOSPIN

Koperasi Simpan Pinjam

58

PENJELASAN TEKNIS

1. Sistem pencatatan Statistik Ekspor dan Impor adalah "General Trade" dengan wilayah pencatatan meliputi seluruh wilayah kepabebean Indonesia.
2. Pengesahan dokumen kepabebean ekspor dan impor dilakukan oleh Bea dan Cukai berdasarkan Persetujuan Muat/Bongkar Barang.
3. Data ekspor berasal dari dokumen kepabebean BC 3.0 atau yang disebut dokumen Pemberitahuan Ekspor Barang (PEB) yang diisi oleh eksportir.
4. Data impor berasal dari dokumen kepabebean BC 2.0 atau yang disebut dokumen Pemberitahuan Impor Barang (PIB), Pemberitahuan Impor Barang Khusus (PIBK), Pemberitahuan Pabebean Free Trade Zone (PPFTZ) dan dokumen kepabebean BC 2.3 yang mencatat impor barang dari Luar Negeri ke Kawasan Berikat.
5. Barang-barang yang dikirim ke luar negeri untuk diolah dicatat sebagai ekspor, sedangkan hasil olahan yang dikembalikan ke Indonesia dicatat sebagai impor.
6. Barang-barang luar negeri yang diolah di dalam negeri dicatat sebagai barang impor meskipun barang olahan tersebut akan kembali ke luar negeri.
7. Barang-barang yang tidak dicakup dalam pencatatan.

TECHNICAL NOTES

1. *The recording of export and import statistics is based on General Trade System covering all Indonesian customs areas.*
2. *The legalization of customs export and import documents is conducted by the Customs and Excise Office.*
3. *The export data are compiled based on customs export documents BC 3.0 or known as Export Declarations (PEB), filled by exporters.*
4. *The import data are compiled based on customs import documents BC 2.0 or known as Import Declarations Form (PIB), Import Declarations Form for Special Commodity (PIBK), Customs Declaration Form for Free Trade Zone (PPFTZ), and customs import documents BC 2.3 which records import goods from foreign country to Bounded Zones Area.*
5. *Goods send abroad for processing purposes are recorded as export while its product sent to Indonesia are recorded as import.*
6. *Foreign goods processed in Indonesia are still recorded as imports although the products will be sent to abroad.*
7. *Items not included in the recording.*

- | | |
|---|--|
| <p>8. Pakaian dan barang-perhiasan penumpang : Barang-barang bawaan penumpang dari/ke luar negeri untuk dipakai sendiri, kecuali lemari es, pesawat televisi, dan sebagainya; Barang-barang untuk keperluan perwakilan kedutaan suatu negara; Barang-barang ekspedisi dan ekshibisi atau pameran; Barang-barang untuk militer yang diimpor langsung oleh angkatan bersenjata; Pembungkus/peti kemas untuk diisi kembali; dan Uang dan surat-surat berharga.</p> | <p>8. <i>Passenger's clothing and jewelry; Passengers' belongings from/ to overseas for their own; Goods imported/exported for the use of foreign representative countries/ embassies; Goods for expeditions, and shows or exhibitions; Military goods directly imported by the Armed Forces; Packings/containers to be refilled; Bank notes and securities; and Sample goods.</i></p> |
| <p>9. Sistem pengolahan dokumen impor/ekspor Indonesia adalah sistem "Carry Over" yaitu dokumen ditunggu selama satu bulan, setelah bulan berjalan, sedangkan dokumen-dokumen yang terlambat akan diolah pada bulan berikutnya. Dengan demikian dokumen bulan-bulan sebelumnya yang terlambat diterima dan masuk pada bulan berjalan, diperlakukan sebagai dokumen bulan pengolahan.</p> | <p>9. <i>The system used in processing Indonesian export and import documents is "Carry Over" system. Documents are processed one month after the current month, while those received later will be processed for the succeeding month. This means previous documents received in the current month will be treated as processed documents Port of loading is port where the goods are transported out of the country or exported.</i></p> |
| <p>10. Pelabuhan Muat adalah pelabuhan darimana barang diangkut ke luar negeri atau diekspor.</p> | <p>10. <i>Port of Loading is the port from which goods are transported abroad or exported.</i></p> |

ULASAN

Sarana lembaga keuangan bank menjadi sarana yang vital dalam penggerak ekonomi masyarakat Denpasar Utara. Lembaga keuangan dapat berupa bank, koperasi, usaha gadai dan lain sebagainya.

Menurut data PODES 2021, jumlah Bank Umum Pemerintah di Denpasar Utara berjumlah 25 buah, Bank Umum Swasta sebanyak 26 buah, Bank Perkreditan Rakyat (BPR) sebanyak 6 buah.

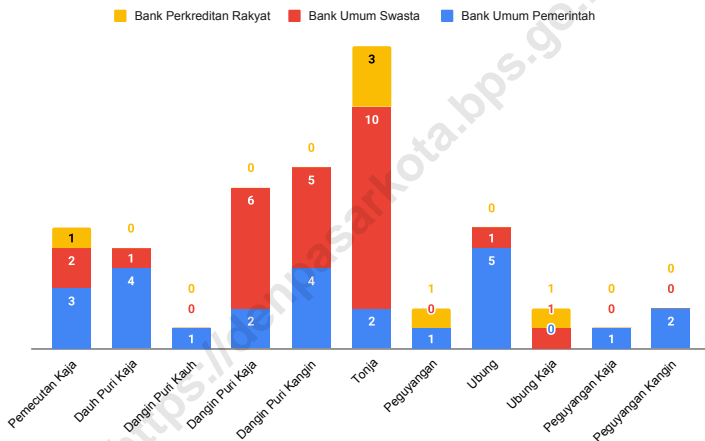
Koperasi simpan pinjam yang bergerak dalam bisang simpan pinjam keuangan di Denpasar Utara pada tahun 2021 sejumlah 58 buah. Perdagangan yang menjadi penggerak ekonomi pada tingkat mikro, banyak terdapat di Denpasar Utara diantaranya kawasan pertokoan, pasar, mall dan usaha perdagangan lainnya baik yang berskala kecil, menengah atau besar.

DESCRIPTION

Bank financial institution facilities are a vital tool in driving the economy of the people of Denpasar Utara district. Financial institutions can be in the form of banks, cooperatives, pawnshops and so on.

According to Village Potential Data (PODES) 2021 data, the number of Government Commercial Banks in North Denpasar is 25, Private Commercial Banks are 26, Rural Banks (BPR) are 6.

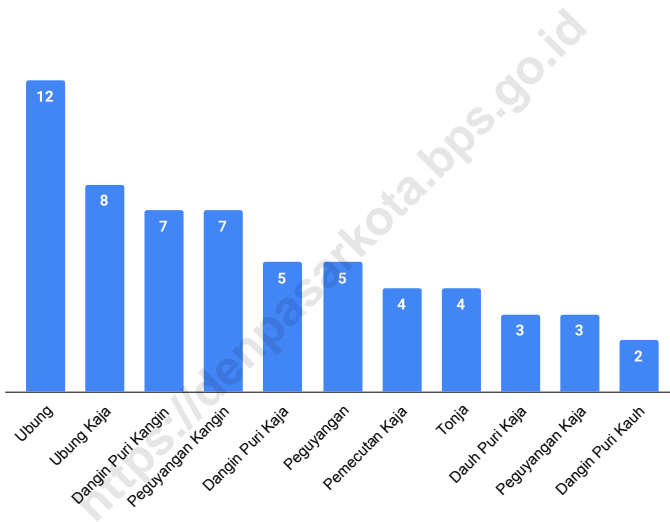
There are 58 savings and loan cooperatives engaged in the financial savings and loan sector in Denpasar Utara district in 2021. Trade, which is the driving force for the economy at the micro level, is mostly found in Denpasar Utara district, including shopping areas, markets, malls and other trading businesses, whether small, medium or large.



Catatan/Note: Tidak Tersedia data tahun 2022 dan 2023/ No Data Available for 2022 and 2023
 Sumber/Source: BPS, Pendataan Potensi Desa (Podes) 2021/BPS-Statistics Indonesia, Village Potential Data Collecting 2021

Gambar 7.1
Figures

Banyaknya Sarana Lembaga Keuangan Bank Menurut Desa/Kelurahan dan Jenis Bank di Kecamatan Denpasar Utara, 2021
Number of Bank by Villages/Subdistrict and Type of Bank in Denpasar Utara District, 2021



Catatan/Note: Tidak Tersedia data tahun 2022 dan 2023/ No Data Available for 2022 and 2023. Koperasi terdiri dari Koperasi Unit Desa (KUD), Koperasi Industri Kecil dan Kerajinan Rakyat (KOPINKRA), Koperasi Simpan Pinjam (Kospin), dan Koperasi Lainnya/ Cooperative can be classified to Village Cooperative Unit, Small Industry and Citizen Handicraft Cooperative, Savings and Loan Cooperative, and Other Cooperative

Sumber/Source: BPS, Pendataan Potensi Desa (Podes) 2021/BPS-Statistics Indonesia, Village Potential Data Collecting 2021

Gambar 7.2
Figures

Banyaknya Koperasi Aktif Menurut Desa/Kelurahan di Kecamatan Denpasar Utara, 2021.
Number of Cooperative by Villages/Subdistrict in Denpasar Utara District, 2021

Tabel 7.1
Table

Banyaknya Sarana Lembaga Keuangan Bank Menurut Desa/Kelurahan dan Jenis Bank di Kecamatan Denpasar Utara, 2021
Number of Bank by Villages/Subdistrict and Type of Bank in Denpasar Utara District, 2021

Desa/Kelurahan Village/Subdistrict	Bank Umum Pemerintah Government Bank	Bank Umum Swasta Private Bank	Bank Perkreditan Rakyat (BPR) Rural Bank
(1)	(2)	(3)	(4)
Pemecutan Kaja	3	2	1
Dauh Puri Kaja	4	1	-
Dangin Puri Kauh	1	-	-
Dangin Puri Kaja	2	6	-
Dangin Puri Kangin	4	5	-
Tonja	2	10	3
Peguyangan	1	-	1
Ubung	5	1	-
Ubung Kaja	-	1	1
Peguyangan Kaja	1	-	-
Peguyangan Kangin	2	-	-
Denpasar Utara	25	26	6

Catatan/Note: Tidak Tersedia data tahun 2022 dan 2023/ No Data Available for 2022 and 2023

Sumber/Source: BPS, Pendataan Potensi Desa (Podes) 2021/BPS-Statistics Indonesia, Village Potential Data Collecting 2021

Tabel 7.2
Table

**Banyaknya Koperasi Aktif Menurut Menurut Desa/
Kelurahan dan Jenis Koperasi di Kecamatan Denpasar
Utara, 2021**
*Number of Cooperative by Villages/Subdistrict and Type of
Cooperative in Denpasar Utara District, 2021*

Desa/Kelurahan Village/Subdistrict	Koperasi Unit Desa (KUD) Village Cooperative Unit	Koperasi Industri Kecil dan Kerajinan Rakyat (Kopinkra) Small Industry and Citizen Handicraft Cooperative
(1)	(2)	(3)
Pemecutan Kaja	-	-
Dauh Puri Kaja	-	1
Dangin Puri Kauh	-	-
Dangin Puri Kaja	-	-
Dangin Puri Kangin	-	-
Tonja	-	-
Peguyangan	-	-
Ubung	-	-
Ubung Kaja	-	-
Peguyangan Kaja	1	-
Peguyangan Kangin	-	-
Denpasar Utara	1	1

Lanjutan Tabel/*Continued Table 7.2*

Desa/Kelurahan <i>Village/Subdistrict</i>	Koperasi Simpan Pinjam (Kospin) <i>Savings and Loan Cooperative</i>	Koperasi Lainnya <i>Other Cooperative</i>
(1)	(4)	(5)
Pemecutan Kaja	4	-
Dauh Puri Kaja	2	-
Dangin Puri Kauh	2	-
Dangin Puri Kaja	5	-
Dangin Puri Kangin	7	-
Tonja	4	-
Peguyangan	5	-
Ubung	12	-
Ubung Kaja	8	-
Peguyangan Kaja	2	-
Peguyangan Kangin	7	-
Denpasar Utara	58	-

Catatan/*Note*: Tidak Tersedia data tahun 2022 dan 2023/ *No Data Available for 2022 and 2023*

Sumber/*Source*: BPS, Pendataan Potensi Desa (Podes) 2021/BPS-Statistics Indonesia, *Village Potential Data Collecting 2021*

Tabel 7.3
Table

Banyaknya Sarana Perdagangan Menurut Desa/Kelurahan dan Jenis Sarana Perdagangan di Kecamatan Denpasar Utara, 2021
Number of Trade Facilities by Villages/Subdistrict and Type of Trade Facilities in Denpasar Utara District, 2021

Desa/Kelurahan Village/Subdistrict	Kelompok Pertokoan Shopping Complexs	Pasar dengan Bangunan Permanen Markets in Permanent Building	Pasar dengan Bangunan Semi Permanen Market in Semi Permanent Building
(1)	(2)	(3)	(4)
Pemecutan Kaja	6	2	1
Dauh Puri Kaja	8	-	1
Dangin Puri Kauh	1	1	-
Dangin Puri Kaja	1	-	-
Dangin Puri Kangin	-	1	1
Tonja	1	1	-
Peguyangan	-	1	-
Ubung	-	2	-
Ubung Kaja	1	1	-
Peguyangan Kaja	-	1	-
Peguyangan Kangin	-	1	-
Denpasar Utara	18	11	3

Catatan/Note: Tidak Tersedia data tahun 2022 dan 2023/ No Data Available for 2022 and 2023

Sumber/Source: BPS, Pendataan Potensi Desa (Podes) 2021/BPS-Statistics Indonesia, Village Potential Data Collecting 2021

Lanjutan Tabel/*Continued Table 7.3*

Desa/Kelurahan <i>Village/Subdistrict</i>	Pasar tanpa Bangunan <i>Market without Permanent Building</i>	Mini Market/ Swalayan/ Supermarket <i>Mini Market/Swalayan/ Supermarket</i>	Restoran/ Rumah Makan <i>Restaurant/ Food Stall</i>
(1)	(5)	(6)	(7)
Pemecutan Kaja	-	11	1
Dauh Puri Kaja	1	7	3
Dangin Puri Kauh	-	4	1
Dangin Puri Kaja	-	5	3
Dangin Puri Kangin	-	10	-
Tonja	-	14	3
Peguyangan	-	11	-
Ubung	-	10	7
Ubung Kaja	-	10	2
Peguyangan Kaja	-	3	-
Peguyangan Kangin	-	8	2
Denpasar Utara	1	93	22

Catatan/Note: Tidak Tersedia data tahun 2022 dan 2023/ *No Data Available for 2022 and 2023*

Sumber/Source: BPS, Pendataan Potensi Desa (Podes) 2021/BPS-Statistics Indonesia, *Village Potential Data Collecting 2021*

DAFTAR PUSTAKA/BIBLIOGRAPHY

- Direktorat Jenderal Hortikultura & Badan Pusat Statistik. 2022. *Pedoman Statistik Pertanian Hortikultura (SPH)*. Jakarta: Kementerian Pertanian.
- Direktorat Statistik Ketahanan Sosial. 2021. *Buku 3: Konsep dan Definisi Podes 2021*. Jakarta: Badan Pusat Statistik.
- Indonesia. 2013. Undang-Undang Nomor 20 Tahun 2013 tentang Sistem Pendidikan Nasional. Lembaran Negara Republik Indonesia Tahun 2013, Nomor 132, Tambahan Lembaran Negara Nomor 5434.
- Indonesia. (2014). Undang-Undang Nomor 6 Tahun 2014 tentang Desa. Lembaran Negara Republik Indonesia Tahun 2014, Nomor 64, Tambahan Lembaran Negara Nomor 5572.
- Indonesia. (1997). Undang-Undang Nomor 16 Tahun 1997 tentang Statistik. Lembaran Negara Republik Indonesia Tahun 1997, Nomor 80, Tambahan Lembaran Negara Nomor 3741.
- Indonesia. (1997). Undang-Undang Nomor 32 Tahun 2004 tentang Pemerintah Daerah.

ST 2023
SENSUS PERTANIAN

BerAKHLAK
Berorientasi Pelayanan Akuntabel Kompeten
Harmonis Loyal Adaptif Kolaboratif

**# bangga
melayani
bangsa**

DATA

MENCERDASKAN BANGSA

— *Enlighten The Nation* —



**BADAN PUSAT STATISTIK
KOTA DENPASAR**

Jalan Mulawarman Nomor 11, Denpasar 80111
Telepon (0361) 418770, Fax (0361) 434326
Email : bps5171@bps.go.id
Homepage : denpasarkota.bps.go.id