


# KECAMATAN PLANTUNGAN DALAM ANGKA Tahun 2010

*Plantungan in Figure*



DISUSUN OLEH :  
KOORDINATOR STATISTIK  
KECAMATAN PLANTUNGAN



Badan Pusat Statistik  
Kabupaten Kendal

## KATA SAMBUTAN

**Assalamu'alaikum Wr. Wb.**

Dengan memanjatkan puji syukur kehadirat Tuhan Yang Maha Esa dan ucapan terima kasih yang tak terhingga atas terbitnya buku “*KECAMATAN PLANTUNGAN DALAM ANGKA TAHUN 2010*” yang dikeluarkan oleh Koordinator Statistik Kecamatan Plantungan.

Buku ini merupakan sumber data dan informasi data terutama bagi penyusun perencanaan yang akurat dan komprehensif, dimana perencanaan merupakan salah satu fungsi manajemen yang sangat memerlukan dukungan data yang benar dan akurat.

Saya minta kepada segenap jajaran aparat pemerintah dan segenap komponen masyarakat Kecamatan Plantungan, hendaknya buku ini dapat dijadikan sumber data dan informasi dalam pelaksanaan tugas baik di bidang pemerintahan, pembangunan, maupun kemasyarakatan di era globalisasi dan reformasi ini.

Semoga buku ini benar-benar dapat dimanfaatkan oleh semua pihak dalam rangka lebih memacu perkembangan di Kecamatan Plantungan.

**Wassalamu'alaikum Wr. Wb.**

Plantungan, Juni 2011.

Camat Plantungan

**Drs. K U R D I**

**Pembina Tk. I**

**NIP. 19580417 197912 1 003**

## KATA PENGANTAR

Berkat rahmat Tuhan Yang Maha Esa, publikasi “*KECAMATAN PLANTUNGAN DALAM ANGKA TAHUN 2010*” dapat tersaji. Publikasi ini merupakan publikasi yang diterbitkan setiap tahun secara berkesinambungan.

Mengingat keterbatasan kami, maka dalam penyajian ini mungkin belum memenuhi harapan bagi para konsumen data dikarenakan masih banyak kekurangannya. Namun demikian, kami sangat gembira karena dukungan dari berbagai pihak baik berupa data maupun informasi yang bisa memberikan gambaran yang sebenarnya.

Selanjutnya kami mengharapkan saran dan kritik berbagai pihak yang bersifat membangun guna kesempurnaan publikasi yang akan datang.

Penghargaan dan ucapan terima kasih kami sampaikan kepada:

1. Yang Terhormat Bapak Camat Plantungan
2. Yang Terhormat Bapak Kepala Dinas/Instansi di Kecamatan Plantungan

Semoga publikasi ini ada manfaatnya.

Plantungan, Juni 2011.  
Koordinator Statistik Kecamatan  
Plantungan

**HARRY INDRIARTO**  
**NIP. 19771209 200701 1 001**

## DAFTAR ISI

Sambutan Camat Plantungan .....	i
Kata Pengantar .....	ii
Daftar isi .....	iii
Daftar Grafik .....	vi
Letak Geografis .....	vii
Peta Wilayah Kabupaten Kendal .....	viii
Peta Wilayah Kecamatan Plantungan .....	ix

### **BAB I GEOGRAFIS**

Tabel 1.1 Luas Wilayah Dirinci Menurut Desa .....	2
Tabel 1.2 Jarak Desa ke Ibukota Kecamatan .....	3
Tabel 1.3 Luas Wilayah Dirinci Menurut Penggunaannya .....	4
Tabel 1.4 Luas Tanah Sawah Menurut Jenis Pengairannya .....	6
Tabel 1.5 Luas Tanah Kering Menurut Jenisnya .....	8
Tabel 1.6 Banyaknya Hari Hujan .....	11
Tabel 1.7 Banyaknya Curah Hujan .....	12

### **BAB II PEMERINTAHAN**

Tabel 2.1 Banyaknya Dusun/Dukuh, Rukun Warga, dan Rukun Tetangga .....	14
Tabel 2.2 Banyaknya Balai Desa Dan Kantor Desa .....	15
Tabel 2.3 Banyaknya Perangkat Desa .....	16
Tabel 2.4 Banyaknya Surat Pemberitahuan Pajak Terdaftar .....	19
Tabel 2.5 Pemasukan Pajak Bumi dan Bangunan .....	20

### **BAB III PENDUDUK**

Tabel 3.1 Banyaknya Rumah Tangga dan Bangunan Tempat Tinggal .....	22
Tabel 3.2 Kepadatan Rumah Tangga .....	23
Tabel 3.3 Banyaknya Bangunan Tempat Tinggal Penduduk .....	24
Tabel 3.4 Banyaknya Penduduk Dirinci Menurut Jenis Kelamin .....	25

Tabel 3.5	Kepadatan Penduduk Dirinci Per Desa.....	26
Tabel 3.6	Sex Ratio Penduduk Laki-laki Terhadap Perempuan .....	27
Tabel 3.7	Perkembangan Penduduk Per Tahun .....	28
Tabel 3.8	Banyaknya Penduduk Warga Negara Asing .....	29
Tabel 3.9	Banyaknya Penduduk Menurut Kelompok Umur dan Jenis Kelamin .....	30
Tabel 3.10	Banyaknya Penduduk Menurut Kelompok Umur dan Jenis Kelamin Per Desa .....	32
Tabel 3.11	Banyaknya Penduduk Umur 5-6,7-12, 13-15...	42
Tabel 3.12	Banyaknya Mutasi penduduk .....	43
Tabel 3.13	Banyaknya Penduduk Di atas 5 Tahun Dirinci Menurut Pendidikan .....	44
Tabel 3.14	Banyaknya Penduduk Dirinci Menurut Mata Pencarian .....	46
Tabel 3.15	Banyaknya PUS Akseptor KB Aktif .....	50

#### **BAB. IV      SOSIAL**

Tabel 4.1	Banyaknya Keluarga Menurut Tahapan .....	53
Tabel 4.2	Banyaknya Pemeluk Agama .....	54
Tabel 4.3	Banyaknya Tempat Ibadah .....	55
Tabel 4.4	Peserta Calon Jamaah Haji .....	56
Tabel 4.5	Banyaknya Ulama, Mubaligh, dan Khotib ....	57
Tabel 4.6	Banyaknya Nikah, Talak, Cerai dan Rujuk .....	58
Tabel 4.7	Banyaknya Sekolah TK, Murid, dan Guru .....	59
Tabel 4.8	Banyaknya Sekolah Dasar Negeri, Murid, dan Guru .....	60
Tabel 4.9	Banyaknya Madrasah Ibtida`iyah, Murid, dan Guru .....	61
Tabel 4.10	Banyaknya Sekolah Lanjutan Pertama Negeri, Murid, dan Guru .....	62
Tabel 4.11	Banyaknya Sekolah Lanjutan Pertama Swasta, Murid dan Guru .....	63
Tabel 4.12	Banyaknya Madrasah Tsanawiyah, Murid, dan Guru .....	64
Tabel 4.13	Banyaknya Dokter, tenaga medis, Bidan, Dukun Bayi, Juru sunat .....	65
Tabel 4.14	Banyaknya Fasilitas Kesehatan .....	66
Tabel 4.15	Banyaknya Sarana Air Bersih .....	68

Tabel 4.16	Banyaknya Jamban Umum, Inpres Dan Swadaya .....	69
Tabel 4.17	Banyaknya Penderita Cacat .....	70
Tabel 4.18	Banyaknya Anak Terlantar, Anak Nakal, Anak Jalanan, WTS, dan Waria .....	71
Tabel 4.19	Banyaknya Lapangan Olahraga .....	72

## **BAB V            PERTANIAN**

Tabel 5.1	Luas Panen Dan Produksi Padi Sawah Dan Gogo .....	74
Tabel 5.2	Luas Panen Dan Produksi Padi Dan Jagung ....	75
Tabel 5.3	Luas Panen dan Produksi Ubi Kayu dan Kacang Hijau .....	76
Tabel 5.4	Luas Panen dan Produksi Kacang Tanah dan Kedelai .....	77
Tabel 5.5	Produksi Tanaman Perdagangan .....	77
Tabel 5.6	Banyaknya Unggas .....	78
Tabel 5.7	Banyaknya Ternak .....	79

## **BAB VI            PERHUBUNGAN**

Tabel 6.1	Banyaknya Sarana Angkutan Darat Kendaraan Bermotor .....	85
Tabel 6.2	Banyaknya Sarana Angkutan Darat Kendaraan Tidak Bermotor .....	86
Tabel 6.3	Jenis Permukaan, Kondisi, dan Kelas Jalan .	87
Tabel 6.4	Banyaknya Jembatan Desa .....	88
Tabel 6.5	Banyaknya Televisi, Radio, Listrik, PLN dan Telepon .....	89

## DAFTAR GRAFIK

Grafik 1	Luas Wilayah Dirinci Menurut Penggunaan ....	5
Grafik 2	Banyaknya Penduduk Menurut Kelompok Umur dan Jenis Kelamin .....	31

<https://kendalkab.bps.go.id>

## LETAK GEOGRAFIS

1. Kecamatan Plantungan terletak dalam:

Kabupaten : Kendal  
Propinsi : Jawa Tengah

2. Batas-batas wilayah:

Sebelah utara : Kec. Tersono, Kabupaten Batang  
Sebelah selatan : Gunung Prahu  
Sebelah barat : Kecamatan Bawang, Kab. Batang  
Sebelah timur : Kecamatan Sukorejo

3. Jarak dari Ibukota Plantungan ke beberapa kota:

Kota Propinsi Jawa Tengah : 76 Km  
Kota Kabupaten Kendal : 46 Km  
Kota Kecamatan Sukorejo : 10 Km  
Kota Kecamatan Bawang : 8 Km  
Kota Kecamatan Tersono : 13 Km

4. Ketinggian tanah:

Tertinggi : 1000 m dpl di Desa Blumah  
Sedang : 722 m dpl di Desa Tirtomulyo  
Terendah : 480 m dpl di Desa Mojoagung

5. Suhu Udara:

Pagi/Siang hari : 17 - 21 °C  
Sore/Malam hari : 20 - 16 °C

6. Kemiringan Tanah : 40 – 60 %

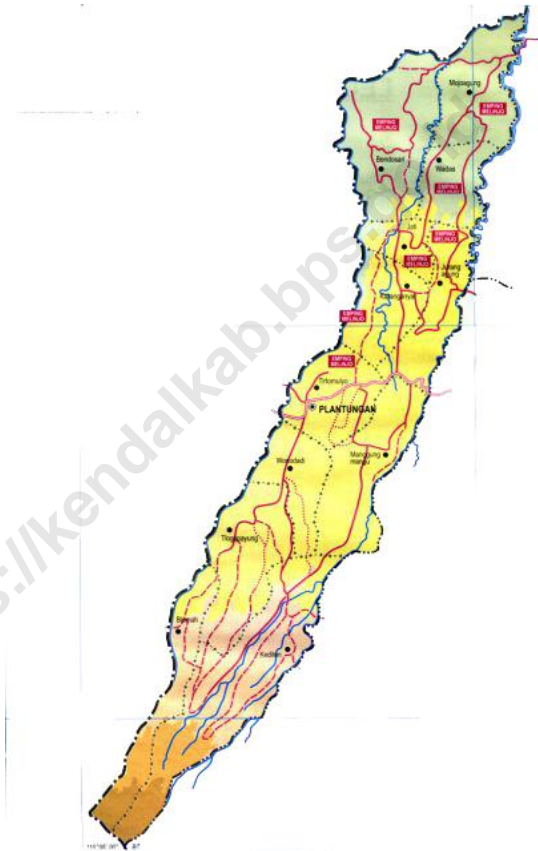
7. Produktivitas Tanah : Sedang



## PETA KABUPATEN KENDAL



## PETA KECAMATAN PLANTUNGAN



# BAB I .....GEOGRAFIS

Kecamatan Dalam Angka

**2010**

## **BAB. I GEOGRAFIS**

Kecamatan Plantungan merupakan satu dari 20 kecamatan di Kabupaten Kendal Propinsi Jawa Tengah, dengan wilayah sebelah utara berbatasan dengan Kecamatan Tersono Kabupaten Batang, sebelah selatan berbatasan dengan Gunung Prahu, sebelah barat berbatasan dengan Kecamatan Bawang Kabupaten Batang, dan sebelah timur berbatasan dengan Kecamatan Sukorejo. Rata-rata ketinggian tanah antara 734 m di atas permukaan laut.

Luas wilayah Kecamatan Plantungan mencapai 23,50 Km<sup>2</sup>, yang sebagian besar digunakan sebagai lahan pertanian (tanah sawah, tanah tegalan & hutan ) yaitu mencapai 77,14 % dan sisanya 22,86 % digunakan untuk pekarangan ( lahan untuk bangunan dan halaman sekitar ), dan lain-lain.

Rata – rata curah hujan di wilayah Kecamatan Plantungan tahun 2010 sekitar 200 mm dengan rata – rata hari hujan adalah 10 hari.

**TABEL : 1.1.**

**Luas Wilayah Kecamatan Plantungan  
Dirinci Menurut Desa  
Tahun : 2010**

Desa	Luas (Km-2)	Persentase (%)
(1)	(2)	(3)
01. Blumah	3,12	6,40
02. Tlogopayung	6,24	12,77
03. Kediten	6,55	13,41
04. Wonodadi	4,01	8,22
05. Manggungmangu	3,26	6,68
06. Tirtomulyo	4,12	8,44
07. Jurangagung	3,59	7,35
08. Karanganyar	3,36	6,88
09. Jati	1,47	3,01
10. Bendosari	5,12	10,49
11. Wadas	4,31	8,83
12. Mojoagung	3,67	7,52
<b>Jumlah</b>	<b>48,82</b>	<b>100.00</b>

Sumber data : Kantor Kecamatan Plantungan  
Catatan :

**TABEL : 1.2**

**Jarak Desa Ke Ibu Kota Kecamatan  
Kecamatan Plantungan  
Tahun : 2010**

---

<b>Desa</b>	<b>Jarak</b>
	<b>(Km)</b>
<b>(1)</b>	<b>(2)</b>
<b>01. Blumah</b>	<b>7.00</b>
<b>02. Tlogopayung</b>	<b>4.00</b>
<b>03. Kediten</b>	<b>7.00</b>
<b>04. Wonodadi</b>	<b>2.00</b>
<b>05. Manggungmangu</b>	<b>5.00</b>
<b>06. Tirtomulyo</b>	<b>0.00</b>
<b>07. Jurangagung</b>	<b>5.00</b>
<b>08. Karanganyar</b>	<b>5.00</b>
<b>09. Jati</b>	<b>9.00</b>
<b>10. Bendosari</b>	<b>13.00</b>
<b>11. Wadas</b>	<b>11.00</b>
<b>12. Mojoagung</b>	<b>15.00</b>

---

**Sumber data : Kantor Kecamatan Plantungan**

**Catatan :**

**TABEL : 1.3**

**Luas Wilayah Kecamatan Plantungan  
Dirinci Menurut Penggunaan  
Tahun : 2010**

Jenis Penggunaan	Luas (Km-2)	Persentase (%)
(1)	(2)	(3)
01. Tanah Sawah	11.98	24.55
02. Tanah Pekarangan	5.46	11.15
03. Tanah Tegalan	19.43	39.81
04. Tambak dan Kolam	0.03	0.06
05. Hutan	6.25	12.80
06. Perkebunan	0.79	1.62
07. Lain-lain	4.89	10.01
<b>Jumlah</b>	<b>48.82</b>	<b>100.00</b>

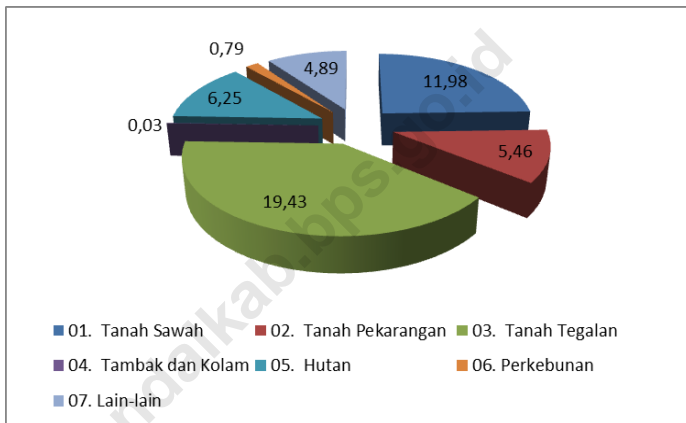
Sumber data : Statistik Kecamatan Plantungan

Catatan :

**GRAFIK : 1**

**Luas Wilayah Kecamatan Plantungan  
Dirinci Menurut Penggunaan**

**Tahun : 2010**



**Sumber data : Statistik Kecamatan Plantungan**

**Catatan :**



**TABEL : 1.4****Luas Tanah Sawah Menurut Jenis Pengairannya  
Kecamatan Plantungan****Tahun : 2010**

Desa	Teknis ( Ha )	Setengah	Non
		Teknis ( Ha )	Teknis ( Ha )
(1)	(2)	(3)	(4)
01. Blumah	0.00	0.00	37.33
02. Tlogopayung	50.00	28.10	47.61
03. Kediten	0.00	0.00	0.00
04. Wonodadi	50.00	0.00	51.91
05. Manggungmangu	0.00	0.00	70.88
06. Tirtomulyo	0.00	40.00	33.70
07. Jurangagung	12.09	102.08	0.00
08. Karanganyar	104.00	14.50	0.00
09. Jati	0.00	84.64	0.00
10. Bendosari	0.00	0.00	169.56
11. Wadas	0.00	86.00	34.77
12. Mojoagung	0.00	82.40	98.20
<b>Jumlah 2010</b>	<b>216.09</b>	<b>437.72</b>	<b>543.96</b>
<b>2009</b>	<b>216.09</b>	<b>437.72</b>	<b>543.96</b>
<b>2008</b>	<b>216.09</b>	<b>437.72</b>	<b>543.96</b>

Sumber data : Monografi Desa  
Catatan :

**TABEL : 1.4 (Lanjutan)****Luas Tanah Sawah Menurut Jenis Pengairannya  
Kecamatan Plantungan****Tahun : 2010**

<b>Desa</b>	<b>Tadah Hujan Diusahakan ( Ha )</b>	<b>Jumlah ( Ha )</b>
<b>(1)</b>	<b>(5)</b>	<b>(6)</b>
<b>01. Blumah</b>	<b>0.00</b>	<b>37.33</b>
<b>02. Tlogopayung</b>	<b>0.00</b>	<b>125.71</b>
<b>03. Kediten</b>	<b>0.00</b>	<b>0.00</b>
<b>04. Wonodadi</b>	<b>0.00</b>	<b>101.91</b>
<b>05. Manggungmangu</b>	<b>0.00</b>	<b>70.88</b>
<b>06. Tirtomulyo</b>	<b>0.00</b>	<b>73.70</b>
<b>07. Jurangagung</b>	<b>0.00</b>	<b>114.16</b>
<b>08. Karanganyar</b>	<b>0.00</b>	<b>118.50</b>
<b>09. Jati</b>	<b>0.00</b>	<b>84.64</b>
<b>10. Bendosari</b>	<b>0.00</b>	<b>169.56</b>
<b>11. Wadas</b>	<b>0.00</b>	<b>120.77</b>
<b>12. Mojoagung</b>	<b>0.00</b>	<b>180.60</b>
<b>Jumlah 2010</b>	<b>0.00</b>	<b>1,197.76</b>
<b>2009</b>	<b>0.00</b>	<b>1,197.76</b>
<b>2008</b>	<b>0.00</b>	<b>1,197.76</b>

**Sumber data : Monografi Desa****Catatan:**

**TABEL : 1.5****Luas Tanah Kering Dirinci Menurut Jenisnya  
Kecamatan Plantungan****Tahun : 2010**

<b>Desa</b>	<b>Peka- rangan ( Ha )</b>	<b>Tegalan (Ha)</b>	<b>Penggem- balaan ( Ha )</b>	<b>Tambak ( Ha )</b>
<b>(1)</b>	<b>(1)</b>	<b>(2)</b>	<b>(3)</b>	<b>(4)</b>
<b>01. Blumah</b>	<b>10.20</b>	<b>107.10</b>	<b>0.00</b>	<b>0.00</b>
<b>02. Tlogopayung</b>	<b>53.30</b>	<b>368.40</b>	<b>0.00</b>	<b>0.00</b>
<b>03. Kediten</b>	<b>32.77</b>	<b>231.11</b>	<b>0.00</b>	<b>0.00</b>
<b>04. Wonodadi</b>	<b>114.58</b>	<b>139.96</b>	<b>0.00</b>	<b>0.00</b>
<b>05. Manggungmangu</b>	<b>54.55</b>	<b>106.65</b>	<b>0.00</b>	<b>0.00</b>
<b>06. Tirtomulyo</b>	<b>42.60</b>	<b>232.78</b>	<b>0.00</b>	<b>0.00</b>
<b>07. Jurangagung</b>	<b>71.66</b>	<b>104.94</b>	<b>0.00</b>	<b>0.00</b>
<b>08. Karanganyar</b>	<b>22.10</b>	<b>98.60</b>	<b>0.00</b>	<b>0.00</b>
<b>09. Jati</b>	<b>16.30</b>	<b>9.50</b>	<b>0.00</b>	<b>0.00</b>
<b>10. Bendosari</b>	<b>52.99</b>	<b>242.09</b>	<b>0.00</b>	<b>0.00</b>
<b>11. Wadas</b>	<b>48.53</b>	<b>181.10</b>	<b>0.00</b>	<b>0.00</b>
<b>12. Mojoagung</b>	<b>26.68</b>	<b>121.16</b>	<b>0.00</b>	<b>0.00</b>
<b>Jumlah 2010</b>	<b>546.26</b>	<b>1,943.39</b>	<b>0.00</b>	<b>0.00</b>
<b>2009</b>	<b>546.26</b>	<b>1,943.39</b>	<b>0.00</b>	<b>0.00</b>
<b>2008</b>	<b>544.59</b>	<b>1,944.42</b>	<b>0.00</b>	<b>0.00</b>

**Sumber data : Monografi Desa****Catatan:**

**TABEL : 1.5 (Lanjutan)****Luas Tanah Kering Dirinci Menurut Jenisnya  
Kecamatan Plantungan****Tahun : 2010**

Desa	Kolom ( Ha )	Hutan	
		Rakyat ( Ha )	Negara ( Ha )
(1)	(6)	(7)	(8)
01. Blumah	0.00	0.00	139.00
02. Tlogopayung	1.50	0.00	25.00
03. Kediten	0.00	0.00	350.00
04. Wonodadi	1.50	0.00	0.00
05. Manggungmangu	0.00	0.00	0.00
06. Tirtomulyo	0.00	0.00	22.00
07. Jurangagung	0.00	0.00	0.00
08. Karanganyar	0.00	0.00	40.00
09. Jati	0.00	0.00	15.00
10. Bendosari	0.00	0.00	0.00
11. Wadas	0.00	0.00	31.70
12. Mojoagung	0.00	0.00	2.00
<b>Jumlah 2010</b>	<b>3.00</b>	<b>0.00</b>	<b>624.70</b>
<b>2009</b>	<b>3.00</b>	<b>0.00</b>	<b>624.70</b>
<b>2008</b>	<b>3.00</b>	<b>0.00</b>	<b>624.70</b>

**Sumber data : Monografi Desa**

**TABEL : 1.5 (Lanjutan)****Luas Tanah Kering Dirinci Menurut Jenisnya  
Kecamatan Plantungan****Tahun 2010**

Desa	Perkebunan		Lain-	Jumlah
	Rakyat	Negara	lain	
	( Ha )	(Ha)	( Ha )	( Ha )
(1)	(9)	(10)	(11)	(12)
01. Blumah	0.00	0.00	18.72	275.02
02. Tlogopayung	0.00	0.00	49.59	497.79
03. Kediten	0.00	0.00	40.62	654.50
04. Wonodadi	0.00	0.00	43.41	299.45
05. Manggungmangu	0.00	49.42	44.50	255.12
06. Tirtomulyo	0.00	0.00	41.22	338.60
07. Jurangagung	0.00	29.18	38.88	244.66
08. Karanganyar	0.00	0.00	56.80	217.50
09. Jati	0.00	0.00	21.56	62.36
10. Bendosari	0.00	0.00	47.51	342.58
11. Wadas	0.00	0.00	49.10	310.43
12. Mojoagung	0.00	0.00	36.75	186.59
<b>Jumlah 2010</b>	<b>0.00</b>	<b>0.00</b>	<b>488.66</b>	<b>3,684.60</b>
2009	0.00	0.00	488.66	3,684.60
2008	0.00	0.00	488.66	3,683.96

**Sumber data : Monografi Desa****Catatan:**

**TABEL : 1.6****Banyaknya Hari Hujan  
Kecamatan Plantungan****Tahun : 2007 - 2010**

<b>Bulan</b>	<b>2007</b>	<b>2008</b>	<b>2009</b>	<b>2010</b>
<b>(1)</b>	<b>(2)</b>	<b>(3)</b>	<b>(4)</b>	<b>(5)</b>
<b>01. Januari</b>	<b>16</b>	<b>20</b>	<b>0</b>	<b>15</b>
<b>02. Pebruari</b>	<b>16</b>	<b>24</b>	<b>0</b>	<b>8</b>
<b>03. Maret</b>	<b>20</b>	<b>19</b>	<b>11</b>	<b>12</b>
<b>04. April</b>	<b>15</b>	<b>16</b>	<b>11</b>	<b>9</b>
<b>05. Mei</b>	<b>8</b>	<b>14</b>	<b>34</b>	<b>9</b>
<b>06. Juni</b>	<b>11</b>	<b>0</b>	<b>11</b>	<b>5</b>
<b>07. Juli</b>	<b>2</b>	<b>1</b>	<b>17</b>	<b>5</b>
<b>08. Agustus</b>	<b>1</b>	<b>9</b>	<b>0</b>	<b>8</b>
<b>09. September</b>	<b>0</b>	<b>0</b>	<b>6</b>	<b>10</b>
<b>10. Oktober</b>	<b>0</b>	<b>15</b>	<b>5</b>	<b>10</b>
<b>11. Nopember</b>	<b>12</b>	<b>23</b>	<b>21</b>	<b>13</b>
<b>12. Desember</b>	<b>18</b>	<b>19</b>	<b>0</b>	<b>17</b>
<b>Jumlah</b>	<b>119</b>	<b>160</b>	<b>116</b>	<b>121</b>
<b>Rata-rata</b>	<b>10</b>	<b>13</b>	<b>10</b>	<b>10</b>

**Sumber Data : Pengairan Ranting Plantungan****Catatan :**

**TABEL : 1.7**

**Banyaknya Curah Hujan  
Kecamatan Plantungan  
Tahun : 2007 - 2010**

<b>Bulan</b>	<b>2007</b>	<b>2008</b>	<b>2009</b>	<b>2010</b>
<b>(1)</b>	<b>(2)</b>	<b>(3)</b>	<b>(4)</b>	<b>(5)</b>
<b>01. Januari</b>	<b>476</b>	<b>1,112</b>	<b>0</b>	<b>192</b>
<b>02. Pebruari</b>	<b>597</b>	<b>1,511</b>	<b>0</b>	<b>152</b>
<b>03. Maret</b>	<b>905</b>	<b>580</b>	<b>189</b>	<b>321</b>
<b>04. April</b>	<b>371</b>	<b>672</b>	<b>169</b>	<b>133</b>
<b>05. Mei</b>	<b>301</b>	<b>339</b>	<b>454</b>	<b>275</b>
<b>06. Juni</b>	<b>198</b>	<b>0</b>	<b>253</b>	<b>245</b>
<b>07. Juli</b>	<b>26</b>	<b>18</b>	<b>55</b>	<b>76</b>
<b>08. Agustus</b>	<b>4</b>	<b>93</b>	<b>0</b>	<b>55</b>
<b>09. September</b>	<b>0</b>	<b>0</b>	<b>294</b>	<b>240</b>
<b>10. Oktober</b>	<b>0</b>	<b>348</b>	<b>170</b>	<b>185</b>
<b>11. Nopember</b>	<b>521</b>	<b>821</b>	<b>832</b>	<b>249</b>
<b>12. Desember</b>	<b>563</b>	<b>857</b>	<b>0</b>	<b>280</b>
<b>Jumlah</b>	<b>3,962</b>	<b>6,351</b>	<b>2,416</b>	<b>2,403</b>
<b>Rata-rata</b>	<b>287</b>	<b>529</b>	<b>201</b>	<b>200</b>

**Sumber Data : Pengairan Ranting Plantungan**

Catatan :

# BAB II

# .....PEMERINTAHAN

Kecamatan Dalam Angka

**2010**



## **BAB. II PEMERINTAHAN**

Kecamatan Plantungan terdiri dari 12 desa, dengan jumlah Dusun/dukuh sebanyak 55 dusun. Jumlah Rukun Warga sebanyak 61 RW dan jumlah Rukun Tetangga sebanyak 248 RT

Banyaknya Surat Pemberitahuan Pajak Terdaftar pada tahun 2010 sebanyak 31.397 orang, mengalami peningkatan sebesar 1,80 persen dari tahun 2009 dengan Baku PBB sebesar RP. 435.275.847,- dan realisasi penerimaan PBB sebesar RP. 435.275.847,- atau sebesar 100 persen dari Baku PBB.

**TABEL : 2.1****Banyaknya Dusun/Dukuh, Rukun Warga Dan Rukun Tetangga  
Kecamatan Plantungan****Tahun : 2010**

<b>Desa</b>	<b>Dusun/ Dukuh</b>	<b>Rukun Warga</b>	<b>Rukun Tetangga</b>
<b>(1)</b>	<b>(2)</b>	<b>(3)</b>	<b>(4)</b>
<b>01. Blumah</b>	<b>2</b>	<b>3</b>	<b>8</b>
<b>02. Tlogopayung</b>	<b>8</b>	<b>8</b>	<b>24</b>
<b>03. Kediten</b>	<b>4</b>	<b>4</b>	<b>13</b>
<b>04. Wonodadi</b>	<b>7</b>	<b>7</b>	<b>33</b>
<b>05. Manggungmangu</b>	<b>3</b>	<b>3</b>	<b>21</b>
<b>06. Tirtomulyo</b>	<b>7</b>	<b>7</b>	<b>28</b>
<b>07. Jurangagung</b>	<b>4</b>	<b>7</b>	<b>29</b>
<b>08. Karanganyar</b>	<b>3</b>	<b>3</b>	<b>16</b>
<b>09. Jati</b>	<b>2</b>	<b>3</b>	<b>12</b>
<b>10. Bendosari</b>	<b>7</b>	<b>7</b>	<b>22</b>
<b>11. Wadas</b>	<b>5</b>	<b>5</b>	<b>26</b>
<b>12. Mojoagung</b>	<b>3</b>	<b>4</b>	<b>16</b>
<b>Jumlah 2010</b>	<b>55</b>	<b>61</b>	<b>248</b>
<b>2009</b>	<b>55</b>	<b>61</b>	<b>248</b>
<b>2008</b>	<b>55</b>	<b>61</b>	<b>245</b>

**Sumber data : Statistik Kecamatan Plantungan  
Catatan :**

**TABEL : 2.2.**

**Banyaknya Balai Desa Dan Kantor Desa  
Kecamatan Plantungan  
Tahun : 2010**

---

<b>Desa</b>	<b>Balai Desa</b>	<b>Kantor Desa</b>
<b>(1)</b>	<b>(2)</b>	<b>(3)</b>
<b>01. Blumah</b>	<b>1</b>	<b>1</b>
<b>02. Tlogopayung</b>	<b>1</b>	<b>1</b>
<b>03. Kediten</b>	<b>1</b>	<b>1</b>
<b>04. Wonodadi</b>	<b>1</b>	<b>1</b>
<b>05. Manggungmangu</b>	<b>1</b>	<b>1</b>
<b>06. Tirtomulyo</b>	<b>1</b>	<b>1</b>
<b>07. Jurangagung</b>	<b>1</b>	<b>1</b>
<b>08. Karanganyar</b>	<b>1</b>	<b>1</b>
<b>09. Jati</b>	<b>1</b>	<b>1</b>
<b>10. Bendosari</b>	<b>1</b>	<b>1</b>
<b>11. Wadas</b>	<b>1</b>	<b>1</b>
<b>12. Mojoagung</b>	<b>1</b>	<b>1</b>
<b>Jumlah</b>	<b>12</b>	<b>12</b>

---

**Sumber data : Kantor Kecamatan Plantungan  
Catatan :**

TABEL : 2.3

**Banyaknya Perangkat Desa  
Kecamatan Plantungan  
Tahun : 2010**

Desa	Kepala Desa		Sekretaris Desa		Bekel		Kebayan	
	L	P	L	P	L	P	L	P
(1)	(2)	(3)	(4)	(5)	(6)	(7)	(8)	(9)
01. Blumah	1	0	1	0	0	0	0	0
02. Tlogopayung	1	0	1	0	0	0	0	0
03. Kediten	1	0	1	0	0	0	0	0
04. Wonodadi	1	0	1	0	0	0	0	0
05. Manggungmangu	1	0	1	0	1	0	0	0
06. Tirtomulyo	1	0	0	1	1	0	0	0
07. Jurangagung	1	0	1	0	0	0	0	0
08. Karanganyar	1	0	1	0	1	0	0	0
09. Jati	1	0	1	0	1	0	0	0
10. Bendosari	1	0	1	0	0	0	0	0
11. Wadas	1	0	1	0	0	0	0	0
12. Mojoagung	1	0	1	0	1	0	0	0
<b>Jumlah 2010</b>	<b>12</b>	<b>0</b>	<b>11</b>	<b>1</b>	<b>5</b>	<b>0</b>	<b>0</b>	<b>0</b>
<b>2009</b>	<b>12</b>	<b>0</b>	<b>11</b>	<b>1</b>	<b>5</b>	<b>0</b>	<b>0</b>	<b>0</b>
<b>2008</b>	<b>12</b>	<b>0</b>	<b>11</b>	<b>1</b>	<b>4</b>	<b>0</b>	<b>7</b>	<b>0</b>

Sumber data : Kantor Kecamatan Plantungan

Catatan :

**TABEL: 2.3 (Lanjutan)**

**Banyaknya Perangkat Desa  
Kecamatan Plantungan  
Tahun : 2010**

Desa	Jagabaya		Bayan		Modin	
	Kepetengan		Tani			
	L	P	L	P	L	P
(1)	(10)	(11)	(12)	(13)	(14)	(15)
01. Blumah	1	0	0	0	1	0
02. Tlogopayung	1	0	0	0	2	0
03. Kediten	0	0	0	0	1	0
04. Wonodadi	1	0	0	0	2	0
05. Manggungmangu	1	0	0	0	1	0
06. Tirtomulyo	0	0	1	0	1	0
07. Jurangagung	0	0	0	0	1	0
08. Karanganyar	1	0	0	0	1	0
09. Jati	1	0	1	0	1	0
10. Bendosari	0	0	0	0	3	0
11. Wadas	0	0	0	0	0	0
12. Mojoagung	0	0	1	0	1	0
<b>Jumlah 2010</b>	<b>7</b>	<b>0</b>	<b>3</b>	<b>0</b>	<b>15</b>	<b>0</b>
<b>2009</b>	<b>7</b>	<b>0</b>	<b>3</b>	<b>0</b>	<b>15</b>	<b>0</b>
<b>2008</b>	<b>4</b>	<b>0</b>	<b>4</b>	<b>0</b>	<b>15</b>	<b>0</b>

Sumber data : Kantor Kecamatan Plantungan

Catatan :

TABEL : 2.3 ( Lanjutan)

**Banyaknya Perangkat Desa  
Kecamatan Plantungan  
Tahun : 2010**

Desa	Ulu - Ulu		Kami - tuwo		Kaur Pemerin- tahan		Kaur Keuangan	
	L	P	L	P	L	P	L	P
(1)	(2)	(3)	(4)	(5)	(6)	(7)	(8)	(9)
01. Blumah	0	0	2	0	1	0	0	0
02. Tlogopayung	0	0	7	0	0	1	0	1
03. Kediten	0	0	4	0	1	0	1	0
04. Wonodadi	0	0	6	0	1	0	0	1
05. Manggungmangu	0	0	3	0	0	1	0	0
06. Tirtomulyo	0	0	5	2	1	0	0	1
07. Jurangagung	0	0	4	0	1	0	1	0
08. Karanganyar	0	0	3	0	1	0	1	0
09. Jati	0	0	2	0	1	0	0	0
10. Bendosari	0	0	5	1	1	0	1	0
11. Wadas	0	0	5	0	1	0	0	1
12. Mojoagung	0	0	3	0	1	0	0	1
<b>Jumlah 2010</b>	<b>0</b>	<b>0</b>	<b>49</b>	<b>3</b>	<b>10</b>	<b>2</b>	<b>4</b>	<b>5</b>
<b>2009</b>	<b>0</b>	<b>0</b>	<b>49</b>	<b>3</b>	<b>10</b>	<b>2</b>	<b>4</b>	<b>5</b>
<b>2008</b>	<b>1</b>	<b>0</b>	<b>47</b>	<b>3</b>	<b>9</b>	<b>3</b>	<b>3</b>	<b>5</b>

Sumber data : Kantor Kecamatan Plantungan

Catatan :

**TABEL : 2.4****Banyaknya Surat Pemberitahuan Pajak Terdaftar  
Kecamatan Plantungan****Tahun : 2010**

<b>Desa</b>	<b>Banyaknya Surat Pemberitahuan Pajak Terdaftar</b>
<b>(1)</b>	<b>(2)</b>
01. Blumah	1,421
02. Tlogopayung	3,211
03. Kediten	1,478
04. Wonodadi	3,213
05. Manggungmangu	3,255
06. Tirtomulyo	3,205
07. Jurangagung	3,198
08. Karanganyar	1,967
09. Jati	1,146
10. Bendosari	3,769
11. Wadas	2,844
12. Mojoagung	2,690
<b>Jumlah 2010</b>	<b>31,397</b>
<b>2009</b>	<b>30,840</b>
<b>2008</b>	<b>30,033</b>

**Sumber data : Kantor Kecamatan Plantungan****Catatan :**

**TABEL : 2.5****Pemasukan Pajak Bumi Dan Bangunan  
Kecamatan Plantungan****Tahun : 2010**

<b>Desa</b>	<b>Target</b>	<b>Pemasukan PBB</b>	<b>Persentase PBB</b>
	<b>(000,-)</b>	<b>(000,-)</b>	<b>( % )</b>
<b>(1)</b>	<b>(2)</b>	<b>(3)</b>	<b>(4)</b>
01. Blumah	21,342,125.00	21,342,125.00	100.00
02. Tlogopayung	50,177,105.00	50,177,105.00	100.00
03. Kediten	18,635,458.00	18,635,458.00	100.00
04. Wonodadi	39,762,904.00	39,762,904.00	100.00
05. Manggungmangu	46,892,118.00	46,892,118.00	100.00
06. Tirtomulyo	47,207,133.00	47,207,133.00	100.00
07. Jurangagung	41,896,267.00	41,896,267.00	100.00
08. Karanganyar	19,687,598.00	19,687,598.00	100.00
09. Jati	24,654,298.00	24,654,298.00	100.00
10. Bendosari	38,118,679.00	38,118,679.00	100.00
11. Wadas	39,544,178.00	39,544,178.00	100.00
12. Mojoagung	47,357,984.00	47,357,984.00	100.00
<b>Jumlah 2010</b>	<b>435,275,847.00</b>	<b>435,275,847.00</b>	<b>100.00</b>
<b>2009</b>	<b>429,021,047.00</b>	<b>429,021,047.00</b>	<b>100.00</b>
<b>2008</b>	<b>420,696,800.00</b>	<b>420,696,800.00</b>	<b>100.00</b>

**Sumber data : Statistik Kecamatan Plantungan****Catatan :**



# BAB III

# .....PENDUDUK

<https://kendalkab.bps.go.id>

Kecamatan Dalam Angka

**2010**

### **BAB. III PENDUDUK**

Jumlah penduduk Kecamatan Plantungan tahun 2010 sebanyak 33.824 jiwa, terdiri dari 16.420 (48,55 persen) laki – laki dan 17.404 (51,45 persen) perempuan. Jumlah penduduk terbesar adalah desa Wonodadi sebanyak 4.278 jiwa (12,65 persen) dari total jumlah penduduk Kecamatan Plantungan. Sedangkan jumlah penduduk yang paling sedikit adalah Desa Jati dengan jumlah penduduk 1.220 (3,61 persen) dari total jumlah penduduk Kecamatan Plantungan.

Pertumbuhan penduduk di Kecamatan Plantungan tahun 2010 sebesar 0,06 persen. Pertumbuhan penduduk ini terjadi karena adanya mutasi penduduk (Lahir, Mati, Pindah dan Datang).

Jumlah penduduk menurut kelompok umur terbanyak berada pada strata 10 – 14 tahun dengan jumlah sebanyak 3.899 jiwa sedangkan jumlah penduduk terkecil berada pada strata kelompok umur 60 tahun keatas yaitu sebesar 2.714 jiwa.

Mataapencaharian penduduk Kecamatan Plantungan sebagian besar ada di sektor pertanian yaitu mencapai 9.410 orang, urutan kedua dan ketiga adalah sektor industri pengolahan sebanyak 1.730 dan sektor perdagangan, hotel & restoran sebanyak 1.467 orang.

**TABEL : 3.1.**

**Banyaknya Rumah Tangga Dan Bangunan Tempat Tinggal  
Kecamatan Plantungan**

**Tahun : : 2010**

<b>Desa</b>	<b>Rumah Tangga</b>	<b>Bangunan Tempat Tinggal</b>
<b>(1)</b>	<b>(2)</b>	<b>(3)</b>
<b>01. Blumah</b>	<b>341</b>	<b>305</b>
<b>02. Tlogopayung</b>	<b>915</b>	<b>687</b>
<b>03. Kediten</b>	<b>358</b>	<b>311</b>
<b>04. Wonodadi</b>	<b>1,394</b>	<b>1,263</b>
<b>05. Manggungmangu</b>	<b>816</b>	<b>551</b>
<b>06. Tirtomulyo</b>	<b>1,186</b>	<b>1,066</b>
<b>07. Jurangagung</b>	<b>821</b>	<b>707</b>
<b>08. Karanganyar</b>	<b>541</b>	<b>483</b>
<b>09. Jati</b>	<b>344</b>	<b>299</b>
<b>10. Bendosari</b>	<b>1,097</b>	<b>998</b>
<b>11. Wadas</b>	<b>1,052</b>	<b>882</b>
<b>12. Mojoagung</b>	<b>792</b>	<b>684</b>
<b>Jumlah 2010</b>	<b>9,657</b>	<b>8,719</b>
<b>2009</b>	<b>9,170</b>	<b>8,055</b>
<b>2008</b>	<b>8,417</b>	<b>7,094</b>

**Sumber data : Statistik Kecamatan Plantungan**

**Catatan :**

**TABEL : 3.2****Kepadatan Rumah Tangga  
Kecamatan Plantungan****Tahun : : 2010**

<b>Desan</b>	<b>Penduduk</b>	<b>Rumah Tangga</b>	<b>Kepadatan (Orang/ Kk)</b>
<b>(1)</b>	<b>(2)</b>	<b>(3)</b>	<b>(4)</b>
<b>01. Blumah</b>	<b>1,410</b>	<b>341</b>	<b>4</b>
<b>02. Tlogopayung</b>	<b>3,990</b>	<b>915</b>	<b>4</b>
<b>03. Kediten</b>	<b>1,398</b>	<b>358</b>	<b>4</b>
<b>04. Wonodadi</b>	<b>4,278</b>	<b>1,394</b>	<b>3</b>
<b>05. Manggungmangu</b>	<b>2,483</b>	<b>816</b>	<b>3</b>
<b>06. Tirtomulyo</b>	<b>4,167</b>	<b>1,186</b>	<b>4</b>
<b>07. Jurangagung</b>	<b>2,931</b>	<b>821</b>	<b>4</b>
<b>08. Karanganyar</b>	<b>1,881</b>	<b>541</b>	<b>4</b>
<b>09. Jati</b>	<b>1,220</b>	<b>344</b>	<b>4</b>
<b>10. Bendosari</b>	<b>4,083</b>	<b>1,097</b>	<b>4</b>
<b>11. Wadas</b>	<b>3,446</b>	<b>1,052</b>	<b>3</b>
<b>12. Mojoagung</b>	<b>2,537</b>	<b>792</b>	<b>3</b>
<b>Jumlah 2010</b>	<b>33,824</b>	<b>9,657</b>	<b>4</b>
<b>2009</b>	<b>33,803</b>	<b>9,170</b>	<b>4</b>
<b>2008</b>	<b>33,629</b>	<b>8,417</b>	<b>4</b>

**Sumber data : Statistik Kecamatan Plantungan****Catatan :**

**TABEL : 3.3****Banyaknya Tempat Tinggal Penduduk  
Kecamatan Plantungan****Tahun : : 2010**

<b>Desa</b>	<b>Per- manen</b>	<b>Semi Permanen</b>	<b>Papan</b>	<b>Bambu</b>	<b>Jumlah</b>
<b>(1)</b>	<b>(2)</b>	<b>(3)</b>	<b>(4)</b>	<b>(5)</b>	<b>(6)</b>
<b>01. Blumah</b>	<b>49</b>	<b>0</b>	<b>243</b>	<b>4</b>	<b>296</b>
<b>02. Tlogopayung</b>	<b>45</b>	<b>8</b>	<b>574</b>	<b>58</b>	<b>685</b>
<b>03. Kediten</b>	<b>12</b>	<b>9</b>	<b>251</b>	<b>36</b>	<b>308</b>
<b>04. Wonodadi</b>	<b>129</b>	<b>27</b>	<b>1,064</b>	<b>36</b>	<b>1,256</b>
<b>05. Mangungmangu</b>	<b>57</b>	<b>0</b>	<b>443</b>	<b>42</b>	<b>542</b>
<b>06. Tirtomulyo</b>	<b>153</b>	<b>41</b>	<b>843</b>	<b>9</b>	<b>1,046</b>
<b>07. Jurangagung</b>	<b>81</b>	<b>18</b>	<b>609</b>	<b>0</b>	<b>708</b>
<b>08. Karanganyar</b>	<b>55</b>	<b>33</b>	<b>396</b>	<b>0</b>	<b>484</b>
<b>09. Jati</b>	<b>49</b>	<b>9</b>	<b>235</b>	<b>0</b>	<b>293</b>
<b>10. Bendosari</b>	<b>73</b>	<b>19</b>	<b>908</b>	<b>0</b>	<b>1,000</b>
<b>11. Wadas</b>	<b>48</b>	<b>14</b>	<b>810</b>	<b>9</b>	<b>881</b>
<b>12. Mojoagung</b>	<b>109</b>	<b>13</b>	<b>553</b>	<b>7</b>	<b>682</b>
<b>Jumlah 2010</b>	<b>860</b>	<b>191</b>	<b>6,929</b>	<b>201</b>	<b>8,181</b>
<b>2009</b>	<b>787</b>	<b>161</b>	<b>6,869</b>	<b>238</b>	<b>8,055</b>
<b>2008</b>	<b>714</b>	<b>137</b>	<b>6,047</b>	<b>255</b>	<b>7,153</b>

**Sumber data : Statistik Kecamatan Plantungan****Catatan :**

**TABEL : 3.4****Banyaknya Penduduk Dirinci Menurut Jenis Kelamin  
Kecamatan Plantungan****Tahun : : 2010**

<b>Desa</b>	<b>Laki-laki</b>	<b>Perempuan</b>	<b>Jumlah</b>
<b>(1)</b>	<b>(2)</b>	<b>(3)</b>	<b>(4)</b>
<b>01. Blumah</b>	<b>661</b>	<b>749</b>	<b>1,410</b>
<b>02. Tlogopayung</b>	<b>1,926</b>	<b>2,064</b>	<b>3,990</b>
<b>03. Kediten</b>	<b>676</b>	<b>722</b>	<b>1,398</b>
<b>04. Wonodadi</b>	<b>2,118</b>	<b>2,160</b>	<b>4,278</b>
<b>05. Manggungmangu</b>	<b>1,208</b>	<b>1,275</b>	<b>2,483</b>
<b>06. Tirtomulyo</b>	<b>1,963</b>	<b>2,204</b>	<b>4,167</b>
<b>07. Jurangagung</b>	<b>1,495</b>	<b>1,436</b>	<b>2,931</b>
<b>08. Karanganyar</b>	<b>921</b>	<b>960</b>	<b>1,881</b>
<b>09. Jati</b>	<b>590</b>	<b>630</b>	<b>1,220</b>
<b>10. Bendosari</b>	<b>1,931</b>	<b>2,152</b>	<b>4,083</b>
<b>11. Wadas</b>	<b>1,677</b>	<b>1,769</b>	<b>3,446</b>
<b>12. Mojoagung</b>	<b>1,254</b>	<b>1,283</b>	<b>2,537</b>
<b>Jumlah 2010</b>	<b>16,420</b>	<b>17,404</b>	<b>33,824</b>
<b>2009</b>	<b>16,382</b>	<b>17,421</b>	<b>33,803</b>
<b>2008</b>	<b>16,297</b>	<b>17,332</b>	<b>33,629</b>

**Sumber data: Monografi Desa****Catatan :**

**TABEL : 3.5****Kepadatan Penduduk  
Kecamatan Plantungan**

Tahun : : 2010

<b>Desa</b>	<b>Penduduk</b>	<b>Luas (Km-2)</b>	<b>Kepadatan (Orang/ Km- 2)</b>
<b>(1)</b>	<b>(2)</b>	<b>(3)</b>	<b>(4)</b>
<b>01. Blumah</b>	<b>1,410</b>	<b>3,12</b>	<b>452</b>
<b>02. Tlogopayung</b>	<b>3,990</b>	<b>6,24</b>	<b>639</b>
<b>03. Kediten</b>	<b>1,398</b>	<b>6,55</b>	<b>213</b>
<b>04. Wonodadi</b>	<b>4,278</b>	<b>4,01</b>	<b>1,067</b>
<b>05. Manggungmangu</b>	<b>2,483</b>	<b>3,26</b>	<b>762</b>
<b>06. Tirtomulyo</b>	<b>4,167</b>	<b>4,12</b>	<b>1,011</b>
<b>07. Jurangagung</b>	<b>2,931</b>	<b>3,59</b>	<b>816</b>
<b>08. Karanganyar</b>	<b>1,881</b>	<b>3,36</b>	<b>560</b>
<b>09. Jati</b>	<b>1,220</b>	<b>1,47</b>	<b>830</b>
<b>10. Bendosari</b>	<b>4,083</b>	<b>5,12</b>	<b>797</b>
<b>11. Wadas</b>	<b>3,446</b>	<b>4,31</b>	<b>799</b>
<b>12. Mojoagung</b>	<b>2,537</b>	<b>3,67</b>	<b>691</b>
<b>Jumlah 2010</b>	<b>33,824</b>	<b>48,82</b>	<b>693</b>
<b>2009</b>	<b>33,803</b>	<b>48,82</b>	<b>692</b>
<b>2008</b>	<b>33,629</b>	<b>48,82</b>	<b>689</b>

**Sumber data : Statistik Kecamatan Plantungan  
Catatan :**

**TABEL : 3.6****Sex Ratio Penduduk Laki-Laki Terhadap Perempuan  
Kecamatan Plantungan**

Tahun : : 2010

Desa	Penduduk		Sex Ratio (Per 1000)
	Laki-Laki	Perempuan	
(1)	(2)	(3)	(4)
01. Blumah	661	749	883
02. Tlogopayung	1,926	2,064	933
03. Kediten	676	722	936
04. Wonodadi	2,118	2,160	981
05. Manggungmangu	1,208	1,275	947
06. Tirtomulyo	1,963	2,204	891
07. Jurangagung	1,495	1,436	1,041
08. Karanganyar	921	960	959
09. Jati	590	630	937
10. Bendosari	1,931	2,152	897
11. Wadas	1,677	1,769	948
12. Mojoagung	1,254	1,283	977
<b>Jumlah 2010</b>	<b>16,420</b>	<b>17,404</b>	<b>943</b>
<b>2009</b>	<b>16,382</b>	<b>17,421</b>	<b>940</b>
<b>2008</b>	<b>16,297</b>	<b>17,332</b>	<b>941</b>

Sumber data : Statistik Kecamatan Plantungan

Catatan :



**TABEL : 3.7****Perkembangan Penduduk Per Tahun  
Kecamatan Plantungan****Tahun : 1990 - : 2010**

Tahun	Penduduk	Perkembangan
		Penduduk (%)
(1)	(2)	(3)
2000	n.a.	n.a.
2001	n.a.	n.a.
2002	30,440	n.a.
2003	30,469	0.17
2004	30,748	0.56
2005	31,893	-0.03
2006	32,626	0.92
2007	33,349	1.81
2008	33,629	0.84
2009	33,803	0.52
2010	33,824	1.61

**Sumber data : Statistik Kecamatan Plantungan****Catatan :****n.a.:** tidak tersedia/*not available*

**TABEL : 3.8****Banyaknya Penduduk Warga Negara Asing  
Kecamatan Plantungan****Tahun : 2010**

Desa	W N A	W N A	Jumlah
	Cina	Lainnya	
(1)	(2)	(3)	(4)
01. Blumah	0	0	0
02. Tlogopayung	0	0	0
03. Kediten	0	0	0
04. Wonodadi	0	0	0
05. Manggungmangu	0	0	0
06. Tirtomulyo	0	0	0
07. Jurangagung	0	0	0
08. Karanganyar	0	0	0
09. Jati	0	0	0
10. Bendosari	0	0	0
11. Wadas	0	0	0
12. Mojoagung	0	0	0
<b>Jumlah 2010</b>	<b>0</b>	<b>0</b>	<b>0</b>
<b>2009</b>	<b>0</b>	<b>0</b>	<b>0</b>
<b>2008</b>	<b>0</b>	<b>0</b>	<b>0</b>

Sumber data : Statistik Kecamatan Plantungan  
Catatan :

**TABEL : 3.9**

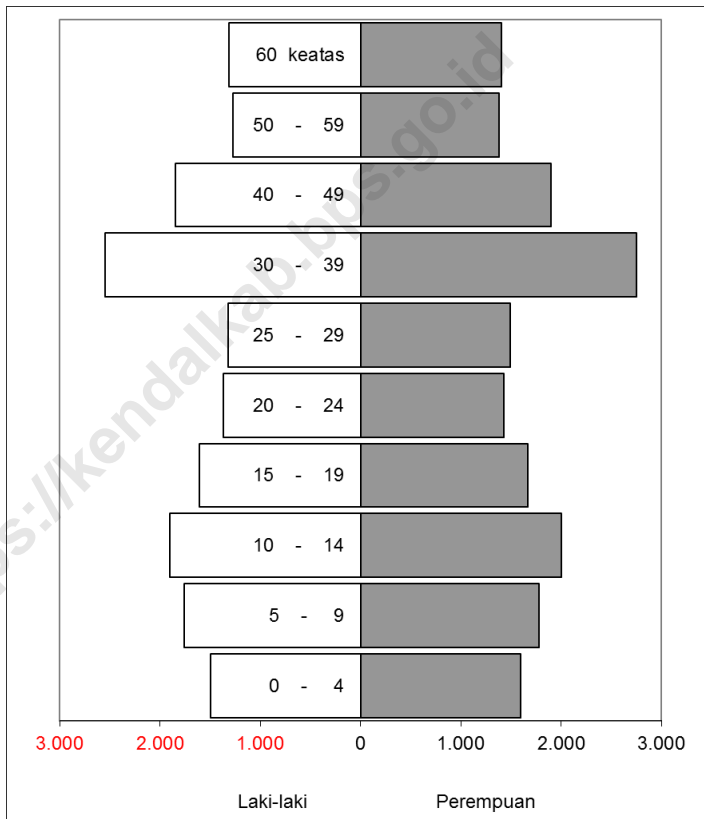
**Banyaknya Penduduk Menurut Kelompok Umur  
Dan Jenis Kelamin  
Kecamatan Plantungan  
Tahun : : 2010**

Umur	Laki - laki	Perempuan	Jumlah
(1)	(2)	(3)	(4)
0 - 4	1,498	1,599	3,097
5 - 9	1,759	1,783	3,542
10 - 14	1,900	1,999	3,899
15 - 19	1,606	1,667	3,273
20 - 24	1,367	1,429	2,796
25 - 29	1,318	1,495	2,813
30 - 39	2,551	2,753	5,304
40 - 49	1,843	1,902	3,745
50 - 59	1,272	1,380	2,652
60 keatas	1,309	1,405	2,714
<b>Jumlah 2010</b>	<b>16,420</b>	<b>17,404</b>	<b>33,824</b>
<b>2009</b>	<b>16,382</b>	<b>17,421</b>	<b>33,803</b>
<b>2008</b>	<b>16,297</b>	<b>17,332</b>	<b>33,629</b>

Sumber data : Statistik Kecamatan Plantungan  
Catatan :

**GRAFIK : 2**

**Banyaknya Penduduk Menurut Kelompok Umur  
Dan Jenis Kelamin  
Kecamatan Plantungan  
Tahun : : 2010**



**Sumber data : Statistik Kecamatan Plantungan**

**TABEL : 3.10**

**Banyaknya Penduduk Menurut Kelompok Umur  
Dan Jenis Kelamin Per Desa  
Kecamatan Plantungan  
Tahun : : 2010**

Desa	Umur 0 - 4 Tahun		Jumlah
	Laki - laki	Perempuan	
(1)	(6)	(7)	(8)
01. Blumah	70	83	153
02. Tlogopayung	177	186	363
03. Kediten	65	73	138
04. Wonodadi	190	196	386
05. Manggungmangu	109	117	226
06. Tirtomulyo	170	190	360
07. Jurangagung	134	134	268
08. Karanganyar	83	86	169
09. Jati	53	59	112
10. Bendosari	176	194	370
11. Wadas	149	156	305
12. Mojoagung	122	125	247
<b>Jumlah 2010</b>	<b>1,498</b>	<b>1,599</b>	<b>3,097</b>
<b>2009</b>	<b>1,505</b>	<b>1,585</b>	<b>3,090</b>
<b>2008</b>	<b>1,492</b>	<b>1,594</b>	<b>3,086</b>

Sumber data : Statistik Kecamatan Plantungan

Catatan :

**TABEL : 3.10 (Lanjutan)**

**Banyaknya Penduduk Menurut Kelompok Umur  
Dan Jenis Kelamin Per Desa  
Kecamatan Plantungan  
Tahun : : 2010**

Desa	Umur 5 - 9 Tahun		
	Laki - laki	Perempuan	Jumlah
(1)	(6)	(7)	(8)
01. Blumah	87	87	174
02. Tlogopayung	204	209	413
03. Kediten	71	72	143
04. Wonodadi	226	215	441
05. Manggungmangu	125	127	252
06. Tirtomulyo	216	229	445
07. Jurangagung	158	142	300
08. Karanganyar	97	98	195
09. Jati	74	74	148
10. Bendosari	196	214	410
11. Wadas	175	186	361
12. Mojoagung	130	130	260
Jumlah 2010	1,759	1,783	3,542
2009	1,747	1,773	3,520
2008	1,753	1,769	3,522

Sumber data : Statistik Kecamatan Plantungan

Catatan :

**TABEL : 3.10 (Lanjutan)**

**Banyaknya Penduduk Menurut Kelompok Umur  
Dan Jenis Kelamin Per Desa  
Kecamatan Plantungan  
Tahun : : 2010**

Desa	Umur 10 - 14 Tahun		
	Laki - laki	Perempuan	Jumlah
(1)	(6)	(7)	(8)
01. Blumah	85	83	168
02. Tlogopayung	224	235	459
03. Kediten	78	87	165
04. Wonodadi	234	239	473
05. Manggungmangu	144	153	297
06. Tirtomulyo	217	247	464
07. Jurangagung	169	163	332
08. Karanganyar	114	118	232
09. Jati	66	70	136
10. Bendosari	230	245	475
11. Wadas	199	218	417
12. Mojoagung	140	141	281
<b>Jumlah 2010</b>	<b>1,900</b>	<b>1,999</b>	<b>3,899</b>
<b>2009</b>	<b>1,909</b>	<b>1,997</b>	<b>3,906</b>
<b>2008</b>	<b>1,874</b>	<b>1,973</b>	<b>3,847</b>

**Sumber data : Statistik Kecamatan Plantungan**

**Catatan :**

**TABEL : 3.10 (Lanjutan)**

**Banyaknya Penduduk Menurut Kelompok Umur  
Dan Jenis Kelamin Per Desa  
Kecamatan Plantungan  
Tahun : : 2010**

Desa	Umur 15 – 19 Tahun		
	Laki - laki	Perempuan	Jumlah
(1)	(6)	(7)	(8)
01. Blumah	71	71	142
02. Tlogopayung	190	205	395
03. Kediten	54	56	110
04. Wonodadi	218	210	428
05. Manggungmangu	118	120	238
06. Tirtomulyo	195	223	418
07. Jurangagung	144	137	281
08. Karanganyar	88	91	179
09. Jati	58	60	118
10. Bendosari	181	199	380
11. Wadas	160	165	325
12. Mojoagung	129	130	259
<b>Jumlah 2010</b>	<b>1,606</b>	<b>1,667</b>	<b>3,273</b>
<b>2009</b>	<b>1,600</b>	<b>1,643</b>	<b>3,243</b>
<b>2008</b>	<b>1,599</b>	<b>1,648</b>	<b>3,247</b>

Sumber data : Statistik Kecamatan Plantungan

Catatan :



**TABEL : 3.10 (Lanjutan)**

**Banyaknya Penduduk Menurut Kelompok Umur  
Dan Jenis Kelamin Per Desa  
Kecamatan Plantungan  
Tahun : : 2010**

Desa	Umur 20 – 24 Tahun		
	Laki - laki	Perempuan	Jumlah
(1)	(6)	(7)	(8)
01. Blumah	54	69	123
02. Tlogopayung	165	170	335
03. Kediten	61	68	129
04. Wonodadi	170	172	342
05. Manggungmangu	107	111	218
06. Tirtomulyo	162	183	345
07. Jurangagung	118	109	227
08. Karanganyar	73	75	148
09. Jati	47	51	98
10. Bendosari	174	176	350
11. Wadas	128	135	263
12. Mojoagung	108	110	218
<b>Jumlah 2010</b>	<b>1,367</b>	<b>1,429</b>	<b>2,796</b>
<b>2009</b>	<b>1,373</b>	<b>1,421</b>	<b>2,794</b>
<b>2008</b>	<b>1,323</b>	<b>1,374</b>	<b>2,697</b>

Sumber data : Statistik Kecamatan Plantungan

Catatan :

**TABEL : 3.10 (Lanjutan)**

**Banyaknya Penduduk Menurut Kelompok Umur  
Dan Jenis Kelamin Per Desa  
Kecamatan Plantungan  
Tahun : : 2010**

Desa	Umur 25 - 29 Tahun		
	Laki - laki	Perempuan	Jumlah
(1)	(6)	(7)	(8)
01. Blumah	57	70	127
02. Tlogopayung	141	168	309
03. Kediten	52	57	109
04. Wonodadi	167	176	343
05. Manggungmangu	99	113	212
06. Tirtomulyo	157	195	352
07. Jurangagung	123	131	254
08. Karanganyar	82	89	171
09. Jati	49	53	102
10. Bendosari	144	175	319
11. Wadas	150	162	312
12. Mojoagung	97	106	203
Jumlah 2010	1,318	1,495	2,813
2009	1,319	1,486	2,805
2008	1,277	1,442	2,719

Sumber data : Statistik Kecamatan Plantungan  
Catatan :

**TABEL : 3.10 (Lanjutan)**

**Banyaknya Penduduk Menurut Kelompok Umur  
Dan Jenis Kelamin Per Desa  
Kecamatan Plantungan  
Tahun : : 2010**

Desa	Umur 30 – 39 Tahun		
	Laki - laki	Perempuan	Jumlah
(1)	(6)	(7)	(8)
01. Blumah	94	104	198
02. Tlogopayung	298	344	642
03. Kediten	113	119	232
04. Wonodadi	332	350	682
05. Manggungmangu	184	199	383
06. Tirtomulyo	314	350	664
07. Jurangagung	235	228	463
08. Karanganyar	144	149	293
09. Jati	90	98	188
10. Bendosari	289	338	627
11. Wadas	261	274	535
12. Mojoagung	197	200	397
<b>Jumlah 2010</b>	<b>2,551</b>	<b>2,753</b>	<b>5,304</b>
<b>2009</b>	<b>2,562</b>	<b>2,750</b>	<b>5,312</b>
<b>2008</b>	<b>2,502</b>	<b>2,737</b>	<b>5,239</b>

Sumber data : Statistik Kecamatan Plantungan

Catatan :

**TABEL : 3.10 (Lanjutan)**

**Banyaknya Penduduk Menurut Kelompok Umur  
Dan Jenis Kelamin Per Desa  
Kecamatan Plantungan  
Tahun : : 2010**

Desa	Umur 40 – 49 Tahun		
	Laki - laki	Perempuan	Jumlah
(1)	(6)	(7)	(8)
01. Blumah	53	68	121
02. Tlogopayung	227	237	464
03. Kediten	76	79	155
04. Wonodadi	235	229	464
05. Manggungmangu	139	137	276
06. Tirtomulyo	214	230	444
07. Jurangagung	168	160	328
08. Karanganyar	103	106	209
09. Jati	67	69	136
10. Bendosari	221	243	464
11. Wadas	200	203	403
12. Mojoagung	140	141	281
<b>Jumlah 2010</b>	<b>1,843</b>	<b>1,902</b>	<b>3,745</b>
<b>2009</b>	<b>1,847</b>	<b>1,899</b>	<b>3,746</b>
<b>2008</b>	<b>1,849</b>	<b>1,911</b>	<b>3,769</b>

**Sumber data : Statistik Kecamatan Plantungan**

**Catatan :**

**TABEL : 3.10 (Lanjutan)**

**Banyaknya Penduduk Menurut Kelompok Umur  
Dan Jenis Kelamin Per Desa  
Kecamatan Plantungan  
Tahun : : 2010**

Desa	Umur 50 - 59 Tahun		
	Laki - laki	Perempuan	Jumlah
(1)	(6)	(7)	(8)
01. Blumah	51	61	112
02. Tlogopayung	147	149	296
03. Kediten	50	54	104
04. Wonodadi	169	185	354
05. Manggungmangu	90	99	189
06. Tirtomulyo	163	180	343
07. Jurangagung	120	115	235
08. Karanganyar	65	73	138
09. Jati	44	49	93
10. Bendosari	156	185	341
11. Wadas	124	133	257
12. Mojoagung	93	97	190
<b>Jumlah 2010</b>	<b>1.272</b>	<b>1.380</b>	<b>2.652</b>
<b>2009</b>	<b>1.205</b>	<b>1.340</b>	<b>2.545</b>
<b>2008</b>	<b>1.201</b>	<b>1.336</b>	<b>2.537</b>

**Sumber data : Statistik Kecamatan Plantungan**

**Catatan :**

**TABEL : 3.10 (Lanjutan)**

**Banyaknya Penduduk Menurut Kelompok Umur  
Dan Jenis Kelamin Per Desa  
Kecamatan Plantungan  
Tahun : : 2010**

Desa	Umur 60 Tahun ke Atas		
	Laki - laki	Perempuan	Jumlah
(1)	(6)	(7)	(8)
01. Blumah	43	53	96
02. Tlogopayung	153	162	315
03. Kediten	56	57	113
04. Wonodadi	177	188	365
05. Manggungmangu	93	101	194
06. Tirtomulyo	155	177	332
07. Jurangagung	125	117	242
08. Karanganyar	72	75	147
09. Jati	42	47	89
10. Bendosari	164	188	352
11. Wadas	131	137	268
12. Mojoagung	98	103	201
<b>Jumlah 2010</b>	<b>1.309</b>	<b>1.405</b>	<b>2.714</b>
<b>2009</b>	<b>1.328</b>	<b>1.403</b>	<b>2.731</b>
<b>2008</b>	<b>1.414</b>	<b>1.544</b>	<b>2.958</b>

**Sumber data : Statistik Kecamatan Plantungan**

**Catatan :**

**TABEL : 3.11**

**Banyaknya Penduduk Umur 5-6, 7-12, 13-15  
Kecamatan Plantungan  
Tahun : : 2010**

<b>Desa</b>	<b>5-6</b>	<b>7-12</b>	<b>13-15</b>
<b>(1)</b>	<b>(6)</b>	<b>(7)</b>	<b>(8)</b>
<b>01. Blumah</b>	<b>64</b>	<b>195</b>	<b>97</b>
<b>02. Tlogopayung</b>	<b>173</b>	<b>539</b>	<b>319</b>
<b>03. Kediten</b>	<b>54</b>	<b>179</b>	<b>101</b>
<b>04. Wonodadi</b>	<b>192</b>	<b>577</b>	<b>351</b>
<b>05. Manggungmangu</b>	<b>110</b>	<b>320</b>	<b>194</b>
<b>06. Tirtomulyo</b>	<b>178</b>	<b>530</b>	<b>320</b>
<b>07. Jurangagung</b>	<b>121</b>	<b>391</b>	<b>225</b>
<b>08. Karanganyar</b>	<b>79</b>	<b>263</b>	<b>120</b>
<b>09. Jati</b>	<b>56</b>	<b>163</b>	<b>102</b>
<b>10. Bendosari</b>	<b>175</b>	<b>545</b>	<b>295</b>
<b>11. Wadas</b>	<b>141</b>	<b>470</b>	<b>237</b>
<b>12. Mojoagung</b>	<b>107</b>	<b>324</b>	<b>183</b>
<b>Jumlah 2010</b>	<b>1.450</b>	<b>4.496</b>	<b>2.544</b>
<b>2009</b>	<b>1.436</b>	<b>4.474</b>	<b>2.517</b>
<b>2008</b>	<b>1.423</b>	<b>4.349</b>	<b>2.310</b>

**Sumber data : Statistik Kecamatan Plantungan**

**Catatan :**

**TABEL : 3.12****Banyaknya Mutasi Penduduk  
Kecamatan Plantungan****Tahun : 2010**

<b>Desa</b>	<b>Kelahiran</b>	<b>Kematian</b>	<b>Datang</b>	<b>Pergi</b>
<b>(1)</b>	<b>(2)</b>	<b>(3)</b>	<b>(4)</b>	<b>(5)</b>
<b>01. Blumah</b>	<b>24</b>	<b>13</b>	<b>11</b>	<b>7</b>
<b>02. Tlogopayung</b>	<b>18</b>	<b>17</b>	<b>24</b>	<b>140</b>
<b>03. Kediten</b>	<b>21</b>	<b>12</b>	<b>15</b>	<b>9</b>
<b>04. Wonodadi</b>	<b>30</b>	<b>8</b>	<b>17</b>	<b>116</b>
<b>05. Manggungmangu</b>	<b>35</b>	<b>14</b>	<b>18</b>	<b>24</b>
<b>06. Tirtomulyo</b>	<b>39</b>	<b>15</b>	<b>25</b>	<b>15</b>
<b>07. Jurangagung</b>	<b>23</b>	<b>9</b>	<b>18</b>	<b>20</b>
<b>08. Karanganyar</b>	<b>32</b>	<b>12</b>	<b>13</b>	<b>2</b>
<b>09. Jati</b>	<b>16</b>	<b>8</b>	<b>21</b>	<b>12</b>
<b>10. Bendosari</b>	<b>27</b>	<b>9</b>	<b>22</b>	<b>1</b>
<b>11. Wadas</b>	<b>22</b>	<b>7</b>	<b>19</b>	<b>8</b>
<b>12. Mojoagung</b>	<b>16</b>	<b>9</b>	<b>16</b>	<b>14</b>
<b>Jumlah 2010</b>	<b>303</b>	<b>133</b>	<b>219</b>	<b>368</b>
<b>2009</b>	<b>378</b>	<b>180</b>	<b>90</b>	<b>114</b>
<b>2008</b>	<b>401</b>	<b>128</b>	<b>73</b>	<b>66</b>

**Sumber data : Statistik Kecamatan Plantungan****Catatan :**



**TABEL : 3.13**

**Banyaknya Penduduk Diatas 5 Tahun  
Dirinci Menurut Pendidikan  
Kecamatan Plantungan  
Tahun : 2010**

Desa (1)	Tidak Sekolah (2)	Tidak Tamat SD (3)	Belum Tamat SD (4)	Tamat SD (5)
01. Blumah	125	155	167	667
02. Tlogopayung	266	624	430	2067
03. Kediten	89	179	180	798
04. Wonodadi	153	415	535	2088
05. Manggungmangu	118	362	270	1275
06. Tirtomulyo	270	490	581	1290
07. Jurangagung	190	250	331	1389
08. Karanganyar	164	190	225	897
09. Jati	49	75	196	505
10. Bendosari	135	520	440	2456
11. Wadas	305	265	298	1496
12. Mojoagung	49	217	174	1406
<b>Jumlah 2010</b>	<b>1,913</b>	<b>3,742</b>	<b>3,827</b>	<b>16,334</b>
<b>2009</b>	<b>1,892</b>	<b>3,834</b>	<b>3,803</b>	<b>15,971</b>
<b>2008</b>	<b>2,377</b>	<b>4,889</b>	<b>3,729</b>	<b>15,076</b>

Sumber data : Statistik Kecamatan Plantungan

Catatan :

**TABEL : 3.13 (lanjutan)**

**Banyaknya Penduduk Diatas 5 Tahun  
Dirinci Menurut Pendidikan  
Kecamatan Plantungan  
Tahun : : 2010**

Desa	Tamat		
	SLTP	SLTA	PT/Akade mi
(1)	(6)	(7)	(8)
01. Blumah	68	35	7
02. Tlogopayung	259	105	15
03. Kediten	87	31	4
04. Wonodadi	396	199	25
05. Manggungmangu	177	156	19
06. Tirtomulyo	808	325	54
07. Jurangagung	256	169	29
08. Karanganyar	159	125	18
09. Jati	93	64	24
10. Bendosari	392	286	35
11. Wadas	282	215	30
12. Mojoagung	515	143	24
<b>Jumlah 2010</b>	<b>3,492</b>	<b>1,853</b>	<b>284</b>
<b>2009</b>	<b>3,476</b>	<b>1,735</b>	<b>266</b>
<b>2008</b>	<b>2,789</b>	<b>1,545</b>	<b>238</b>

**Sumber data : Statistik Kecamatan Plantungan**

**Catatan :**

TABEL : 3.14

**Banyaknya Penduduk Diatas 10 Tahun Yang Bekerja  
Dirinci Menurut Mata Pencapaian  
Kecamatan Plantungan  
Tahun : 2010**

Desa	Pertanian		Pertambangan Penggalian		Industri Pengolahan	
	Pengu saha	Buruh	Pengu saha	Bu- ruh	Pengu saha	Buruh
(1)	(2)	(3)	(4)	(5)	(6)	(7)
01. Blumah	255	157	0	3	42	144
02. Tlogopayung	666	292	2	3	58	105
03. Kediten	274	134	1	1	26	81
04. Wonodadi	817	177	1	3	119	288
05. Manggungmangu	541	232	2	2	36	72
06. Tirtomulyo	534	411	1	1	54	84
07. Jurangagung	664	266	1	3	47	99
08. Karanganyar	405	213	1	1	13	27
09. Jati	261	128	0	0	9	23
10. Bendosari	738	408	2	2	56	105
11. Wadas	690	379	1	1	57	130
12. Mojoagung	524	244	1	1	24	31
<b>Jumlah 2010</b>	<b>6,369</b>	<b>3,041</b>	<b>13</b>	<b>21</b>	<b>541</b>	<b>1,189</b>
2009	6,304	2,814	18	18	531	1,114
2008	6,283	2,795	19	19	509	1,099

Sumber data : Kantor Kecamatan Plantungan

Catatan :

**TABEL : 3.14 (lanjutan)**

**Banyaknya Penduduk Diatas 10 Tahun Yang Bekerja  
Dirinci Menurut Mata Pencapaian  
Kecamatan Plantungan  
Tahun : 2010**

Desa	Listrik, Gas, dan Air Minum		Bangunan		Perdagangan, Hotel, Restoran	
	Pengu saha	Buruh	Pengu saha	Bu- ruh	Peng u saha	Buruh
(1)	(8)	(9)	(10)	(11)	(12)	(13)
01. Blumah	0	0	17	26	18	31
02. Tlogopayung	0	0	29	63	96	37
03. Kediten	0	0	16	32	29	35
04. Wonodadi	0	0	43	85	88	95
05. Manggungmangu	0	0	24	29	56	76
06. Tirtomulyo	0	3	75	160	125	121
07. Jurangagung	0	0	22	39	45	71
08. Karanganyar	0	0	19	28	25	38
09. Jati	0	0	15	24	28	55
10. Bendosari	0	0	36	42	66	83
11. Wadas	0	0	31	34	61	79
12. Mojoagung	0	0	21	33	46	63
<b>Jumlah 2010</b>	<b>0</b>	<b>3</b>	<b>348</b>	<b>595</b>	<b>683</b>	<b>784</b>
<b>2009</b>	<b>0</b>	<b>3</b>	<b>320</b>	<b>548</b>	<b>664</b>	<b>740</b>
<b>2008</b>	<b>0</b>	<b>5</b>	<b>303</b>	<b>530</b>	<b>644</b>	<b>691</b>

**Sumber data : Kantor Kecamatan Plantungan**

**Catatan :**

**TABEL : 3.14 (lanjutan)**

**Banyaknya Penduduk Diatas 10 Tahun Yang Bekerja  
Dirinci Menurut Mata Pencapaian  
Kecamatan Plantungan  
Tahun : 2010**

Desa	Pengangkutan dan Komunikasi		Keuangan dan Persewaan	
	Pengusaha	Buruh	Pengusaha	Buruh
(1)	(8)	(9)	(10)	(11)
01. Blumah	1	1	4	9
02. Tlogopayung	3	6	5	13
03. Kediten	0	0	3	7
04. Wonodadi	5	32	11	21
05. Manggungmangu	5	13	4	12
06. Tirtomulyo	24	94	9	22
07. Jurangagung	4	11	5	14
08. Karanganyar	3	8	3	7
09. Jati	1	4	4	12
10. Bendosari	5	14	6	15
11. Wadas	4	9	6	11
12. Mojoagung	2	4	7	17
<b>Jumlah 2010</b>	<b>57</b>	<b>196</b>	<b>67</b>	<b>160</b>
<b>2009</b>	<b>52</b>	<b>189</b>	<b>62</b>	<b>143</b>
<b>2008</b>	<b>47</b>	<b>185</b>	<b>60</b>	<b>137</b>

**Sumber data : Kantor Kecamatan Plantungan**

**Catatan :**

**TABEL : 3.14 (lanjutan)**

**Banyaknya Penduduk Diatas 10 Tahun Yang Bekerja  
Dirinci Menurut Mata Pencacaharian  
Kecamatan Plantungan  
Tahun : 2010**

Desa	Jasa- Jasa		Jumlah	
	Pengu saha	Buruh	Pengu saha	Buruh
(1)	(8)	(9)	(10)	(11)
01. Blumah	44	39	381	410
02. Tlogopayung	150	325	1009	844
03. Kediten	75	87	424	377
04. Wonodadi	300	175	1384	876
05. Manggungmangu	114	170	782	606
06. Tirtomulyo	315	301	1137	1197
07. Jurangagung	107	125	895	628
08. Karanganyar	91	120	560	442
09. Jati	65	105	383	351
10. Bendosari	188	275	1097	944
11. Wadas	136	115	986	758
12. Mojoagung	149	205	774	598
<b>Jumlah 2010</b>	<b>1,734</b>	<b>2,042</b>	<b>9,812</b>	<b>8,031</b>
	<b>2009</b>	<b>1,722</b>	<b>1,988</b>	<b>9,673</b>
	<b>2008</b>	<b>1,706</b>	<b>1,973</b>	<b>7,532</b>

**Sumber data : Kantor Kecamatan Plantungan**

**Catatan :**

**TABEL : 3.15.****Banyaknya PUS Akseptor KB Aktif  
Kecamatan Plantungan****Tahun : 2010**

Desa	PUS	Kontrasepsi		
		IUD	PIL	Kondom
(1)	(2)	(3)	(4)	(5)
01. Blumah	294	4	23	0
02. Tlogopayung	673	8	69	4
03. Kediten	257	43	33	0
04. Wonodadi	715	8	85	0
05. Manggungmangu	513	30	31	2
06. Tirtomulyo	788	87	51	5
07. Jurangagung	601	153	43	9
08. Karanganyar	353	43	32	0
09. Jati	229	7	43	1
10. Bendosari	671	15	93	3
11. Wadas	634	62	42	0
12. Mojoagung	651	59	30	5
<b>Jumlah 2010</b>	<b>6,379</b>	<b>519</b>	<b>575</b>	<b>29</b>
<b>2009</b>	<b>6,465</b>	<b>562</b>	<b>603</b>	<b>14</b>
<b>2008</b>	<b>6,257</b>	<b>720</b>	<b>1,016</b>	<b>12</b>

**Sumber data : PPLKB Kecamatan Plantungan****Catatan :**

**TABEL : 3.15 (Lanjutan)****Banyaknya PUS Akseptor KB Aktif  
Kecamatan Plantungan****Tahun : 2010**

Desa	Kontrasepsi				Jumlah
	IMP	Suntik	MOP	MOW	
(1)	(6)	(7)	(8)	(9)	(10)
01. Blumah	63	142	0	0	232
02. Tlogopayung	56	387	4	3	531
03. Kediten	37	111	0	0	224
04. Wonodadi	48	412	0	2	555
05. Manggungmangu	80	257	1	23	424
06. Tirtomulyo	85	327	2	37	594
07. Jurangagung	74	166	4	32	481
08. Karanganyar	66	137	3	2	283
09. Jati	32	93	0	5	181
10. Bendosari	49	364	4	4	532
11. Wadas	75	317	2	3	501
12. Mojoagung	93	296	1	3	487
<b>Jumlah 2010</b>	<b>758</b>	<b>3,009</b>	<b>21</b>	<b>114</b>	<b>5,025</b>
<b>2009</b>	<b>767</b>	<b>3,031</b>	<b>23</b>	<b>129</b>	<b>5,129</b>
<b>2008</b>	<b>964</b>	<b>2,159</b>	<b>28</b>	<b>154</b>	<b>4,484</b>

**Sumber data : PPLKB Kecamatan Plantungan****Catatan :**



# BAB IV

# .....SOSIAL

<https://kendalkab.bps.go.id>

Kecamatan Dalam Angka

**2010**

## **BAB. IV SOSIAL**

Sebagian besar penduduk Kecamatan Plantungan adalah beragama Islam yaitu sebanyak 33.598 orang (99,33 persen) , dari total jumlah penduduk yang ada. Sisanya 226 orang (0,67 persen) beragama kristen (protestan dan katolik). Dengan banyaknya tempat ibadah sebanyak 250 buah, dengan total masjid sebanyak 47, Mushola sebanyak 201, Gereja sebanyak 2.

Pendidikan merupakan sarana penting dalam mencetak Sumber Daya Manusia yang berkualitas, untuk itu diperlukan prasarana pendidikan yang yang bagus dan representatif guna mendukung wajib belajar pendidikan dasar 9 tahun. Pada tahun 2010 ini jumlah sekolah TK sebanyak 21 sekolah, SDN sebanyak 26 sekolah, Madrasah Ibtida'iyah sebanyak 7 sekolah, SLTPN sebanyak 3 sekolah, Sekolah Lanjutan Pertama swasta sebanyak 1 sekolah dan Madrasah Tsanawiyah sebanyak 3 sekolah.

Kesehatan merupakan faktor terpenting penunjang pendidikan, untuk itu disetiap desa sudah ada bidan desa untuk membantu memberikan pelayanan kesehatan bagi penduduk desa.

TABEL : 4.1

**Banyaknya Keluarga Menurut Tahapan  
Kecamatan Plantungan  
Tahun : 2010**

Desa	Pra Sejah Tera	Sejahtera				Jumla h
		I	II	III	III Plus	
(1)	(2)	(3)	(4)	(5)	(6)	(7)
01. Blumah	261	41	40	30	0	372
02. Tlogopayung	492	73	297	196	5	1,063
03. Kediten	235	71	25	32	0	363
04. Wonodadi	538	162	213	181	7	1,101
05. Manggungmangu	462	170	85	88	4	809
06. Tirtomulyo	621	175	182	205	3	1,186
07. Jurangagung	434	156	85	138	0	813
08. Karanganyar	271	35	98	97	5	506
09. Jati	217	14	65	45	0	341
10. Bendosari	575	85	120	216	3	999
11. Wadas	530	63	161	180	4	938
12. Mojoagung	392	178	85	91	0	746
<b>Jumlah 2010</b>	<b>5,028</b>	<b>1,223</b>	<b>1,456</b>	<b>1,499</b>	<b>31</b>	<b>9,237</b>
<b>2009</b>	<b>5,019</b>	<b>1,180</b>	<b>1,435</b>	<b>1,473</b>	<b>29</b>	<b>9,136</b>
<b>2008</b>	<b>5,782</b>	<b>1,661</b>	<b>787</b>	<b>927</b>	<b>3</b>	<b>9,160</b>

Sumber data : PPLKB Kecamatan Plantungan

Catatan :

TABEL : 4.2

**Banyaknya Pemeluk Agama  
Kecamatan Plantungan  
Tahun : 2010**

Desa	Islam	Kristen		Bu- dha	Hin- du	Jum- lah
		Pro- tes- tan	Kato- lik			
(1)	(2)	(3)	(4)	(5)	(6)	(7)
01. Blumah	1,410	0	0	0	0	1,410
02. Tlogopayung	3,990	0	0	0	0	3,990
03. Kediten	1,398	0	0	0	0	1,398
04. Wonodadi	4,278	0	0	0	0	4,278
05. Manggungmangu	2,460	8	15	0	0	2,483
06. Tirtomulyo	4,008	73	86	0	0	4,167
07. Jurangagung	2,915	0	16	0	0	2,931
08. Karanganyar	1,881	0	0	0	0	1,881
09. Jati	1,220	0	0	0	0	1,220
10. Bendosari	4,055	0	28	0	0	4,083
11. Wadas	3,446	0	0	0	0	3,446
12. Mojoagung	2,537	0	0	0	0	2,537
<b>Jumlah 2010</b>	<b>33,598</b>	<b>81</b>	<b>145</b>	<b>0</b>	<b>0</b>	<b>33,824</b>
2009	33,579	78	136	0	0	33,803
2008	33,405	78	136	0	0	33,629

Sumber data : Monografi Desa

Catatan :

**TABEL : 4.3****Banyaknya Tempat Ibadah  
Kecamatan Plantungan****Tahun : 2010**

<b>Desa</b>	<b>Masjid</b>	<b>Mushola</b>	<b>Gereja</b>	<b>Kuil/ Pura</b>
<b>(1)</b>	<b>(2)</b>	<b>(3)</b>	<b>(4)</b>	<b>(5)</b>
<b>01. Blumah</b>	<b>2</b>	<b>8</b>	<b>0</b>	<b>0</b>
<b>02. Tlogopayung</b>	<b>7</b>	<b>25</b>	<b>0</b>	<b>0</b>
<b>03. Kediten</b>	<b>4</b>	<b>6</b>	<b>0</b>	<b>0</b>
<b>04. Wonodadi</b>	<b>3</b>	<b>31</b>	<b>0</b>	<b>0</b>
<b>05. Manggungmangu</b>	<b>2</b>	<b>13</b>	<b>0</b>	<b>0</b>
<b>06. Tirtomulyo</b>	<b>6</b>	<b>17</b>	<b>1</b>	<b>0</b>
<b>07. Jurangagung</b>	<b>3</b>	<b>21</b>	<b>1</b>	<b>0</b>
<b>08. Karanganyar</b>	<b>1</b>	<b>14</b>	<b>0</b>	<b>0</b>
<b>09. Jati</b>	<b>2</b>	<b>7</b>	<b>0</b>	<b>0</b>
<b>10. Bendosari</b>	<b>8</b>	<b>24</b>	<b>0</b>	<b>0</b>
<b>11. Wadas</b>	<b>6</b>	<b>16</b>	<b>0</b>	<b>0</b>
<b>12. Mojoagung</b>	<b>3</b>	<b>19</b>	<b>0</b>	<b>0</b>
<b>Jumlah 2010</b>	<b>47</b>	<b>201</b>	<b>2</b>	<b>0</b>
<b>2009</b>	<b>47</b>	<b>210</b>	<b>2</b>	<b>0</b>
<b>2008</b>	<b>47</b>	<b>198</b>	<b>2</b>	<b>0</b>

**Sumber data : Statistik Kelurahan di Kecamatan Plantungan  
Catatan :**

**TABEL : 4.4**

**Peserta Calon Jama'ah Haji  
Kecamatan Plantungan  
Tahun : 2010**

Desa	2008	2009	2010
(1)	(2)	(3)	(4)
<b>01. Blumah</b>	<b>3</b>	<b>4</b>	<b>0</b>
<b>02. Tlogopayung</b>	<b>1</b>	<b>2</b>	<b>1</b>
<b>03. Kediten</b>	<b>0</b>	<b>0</b>	<b>0</b>
<b>04. Wonodadi</b>	<b>1</b>	<b>1</b>	<b>3</b>
<b>05. Manggungmangu</b>	<b>2</b>	<b>3</b>	<b>2</b>
<b>06. Tirtomulyo</b>	<b>5</b>	<b>5</b>	<b>6</b>
<b>07. Jurangagung</b>	<b>0</b>	<b>0</b>	<b>1</b>
<b>08. Karanganyar</b>	<b>0</b>	<b>1</b>	<b>0</b>
<b>09. Jati</b>	<b>2</b>	<b>3</b>	<b>1</b>
<b>10. Bendosari</b>	<b>1</b>	<b>2</b>	<b>3</b>
<b>11. Wadas</b>	<b>1</b>	<b>1</b>	<b>2</b>
<b>12. Mojoagung</b>	<b>5</b>	<b>4</b>	<b>2</b>
<b>Jumlah</b>	<b>21</b>	<b>26</b>	<b>21</b>

**Sumber data : KUA Kecamatan Plantungan  
Catatan :.**

**TABEL : 4.5****Banyaknya Ulama, Mubaligh Dan Khotib  
Kecamatan Plantungan****Tahun : 2010**

<b>Desa</b>	<b>Ulama</b>	<b>Mubaligh</b>	<b>Khotib</b>
<b>(1)</b>	<b>(2)</b>	<b>(3)</b>	<b>(4)</b>
<b>01. Blumah</b>	<b>4</b>	<b>6</b>	<b>9</b>
<b>02. Tlogopayung</b>	<b>4</b>	<b>8</b>	<b>36</b>
<b>03. Kediten</b>	<b>12</b>	<b>3</b>	<b>35</b>
<b>04. Wonodadi</b>	<b>13</b>	<b>12</b>	<b>28</b>
<b>05. Manggungmangu</b>	<b>3</b>	<b>4</b>	<b>11</b>
<b>06. Tirtomulyo</b>	<b>6</b>	<b>7</b>	<b>29</b>
<b>07. Jurangagung</b>	<b>11</b>	<b>12</b>	<b>15</b>
<b>08. Karanganyar</b>	<b>3</b>	<b>4</b>	<b>7</b>
<b>09. Jati</b>	<b>4</b>	<b>9</b>	<b>11</b>
<b>10. Bendosari</b>	<b>15</b>	<b>10</b>	<b>35</b>
<b>11. Wadas</b>	<b>5</b>	<b>7</b>	<b>34</b>
<b>12. Mojoagung</b>	<b>9</b>	<b>9</b>	<b>16</b>
<b>Jumlah 2010</b>	<b>89</b>	<b>91</b>	<b>266</b>
<b>2009</b>	<b>85</b>	<b>86</b>	<b>260</b>
<b>2008</b>	<b>88</b>	<b>91</b>	<b>259</b>

**Sumber data : KUA Kecamatan Plantungan****Catatan :**

**TABEL : 4.6.**

**Banyaknya Nikah, Talak, Cerai Dan Rujuk  
Kecamatan Plantungan**

**Tahun : 2010**

<b>Kelurahan</b>	<b>Nikah</b>	<b>Talak</b>	<b>Cerai</b>	<b>Rujuk</b>
<b>(1)</b>	<b>(2)</b>	<b>(3)</b>	<b>(4)</b>	<b>(5)</b>
<b>01. Blumah</b>	<b>14</b>	<b>0</b>	<b>0</b>	<b>0</b>
<b>02. Tlogopayung</b>	<b>45</b>	<b>2</b>	<b>1</b>	<b>0</b>
<b>03. Kediten</b>	<b>17</b>	<b>1</b>	<b>0</b>	<b>0</b>
<b>04. Wonodadi</b>	<b>55</b>	<b>0</b>	<b>0</b>	<b>0</b>
<b>05. Manggungmangu</b>	<b>27</b>	<b>0</b>	<b>2</b>	<b>0</b>
<b>06. Tirtomulyo</b>	<b>25</b>	<b>1</b>	<b>0</b>	<b>0</b>
<b>07. Jurangagung</b>	<b>40</b>	<b>0</b>	<b>1</b>	<b>0</b>
<b>08. Karanganyar</b>	<b>20</b>	<b>1</b>	<b>0</b>	<b>0</b>
<b>09. Jati</b>	<b>27</b>	<b>1</b>	<b>0</b>	<b>0</b>
<b>10. Bendosari</b>	<b>39</b>	<b>0</b>	<b>0</b>	<b>0</b>
<b>11. Wadas</b>	<b>45</b>	<b>2</b>	<b>1</b>	<b>0</b>
<b>12. Mojoagung</b>	<b>28</b>	<b>0</b>	<b>1</b>	<b>0</b>
<b>Jumlah 2010</b>	<b>382</b>	<b>8</b>	<b>6</b>	<b>0</b>
<b>2009</b>	<b>368</b>	<b>7</b>	<b>21</b>	<b>0</b>
<b>2008</b>	<b>381</b>	<b>0</b>	<b>15</b>	<b>0</b>

**Sumber data : KUA Kecamatan Plantungan**

**Catatan :**



**TABEL : 4.7****Banyaknya Sekolah Taman Kanak-Kanak, Murid Dan Guru  
Kecamatan Plantungan****Tahun : 2010**

<b>Desa</b>	<b>Sekolah</b>	<b>Murid</b>	<b>Guru</b>
<b>(1)</b>	<b>(2)</b>	<b>(3)</b>	<b>(4)</b>
<b>01. Blumah</b>	<b>1</b>	<b>23</b>	<b>2</b>
<b>02. Tlogopayung</b>	<b>1</b>	<b>31</b>	<b>6</b>
<b>03. Kediten</b>	<b>1</b>	<b>21</b>	<b>2</b>
<b>04. Wonodadi</b>	<b>2</b>	<b>105</b>	<b>4</b>
<b>05. Manggungmangu</b>	<b>2</b>	<b>60</b>	<b>8</b>
<b>06. Tirtomulyo</b>	<b>2</b>	<b>66</b>	<b>10</b>
<b>07. Jurangagung</b>	<b>2</b>	<b>70</b>	<b>6</b>
<b>08. Karanganyar</b>	<b>1</b>	<b>25</b>	<b>4</b>
<b>09. Jati</b>	<b>2</b>	<b>30</b>	<b>4</b>
<b>10. Bendosari</b>	<b>3</b>	<b>80</b>	<b>7</b>
<b>11. Wadas</b>	<b>2</b>	<b>35</b>	<b>4</b>
<b>12. Mojoagung</b>	<b>2</b>	<b>30</b>	<b>4</b>
<b>Jumlah 2010</b>	<b>21</b>	<b>576</b>	<b>61</b>
<b>2009</b>	<b>21</b>	<b>504</b>	<b>64</b>
<b>2008</b>	<b>19</b>	<b>466</b>	<b>58</b>

**Sumber data : Masing-masing Sekolah di Kecamatan  
Plantungan**

**Catatan :**

**TABEL : 4.8****Banyaknya Sekolah Dasar Negeri, Murid Dan Guru  
Kecamatan Plantungan****Tahun : 2010**

<b>Desa</b>	<b>Sekolah</b>	<b>Murid</b>	<b>Guru</b>
<b>(1)</b>	<b>(2)</b>	<b>(3)</b>	<b>(4)</b>
<b>01. Blumah</b>	<b>1</b>	<b>139</b>	<b>11</b>
<b>02. Tlogopayung</b>	<b>3</b>	<b>430</b>	<b>27</b>
<b>03. Kediten</b>	<b>1</b>	<b>144</b>	<b>9</b>
<b>04. Wonodadi</b>	<b>3</b>	<b>405</b>	<b>28</b>
<b>05. Manggungmangu</b>	<b>2</b>	<b>255</b>	<b>21</b>
<b>06. Tirtomulyo</b>	<b>3</b>	<b>375</b>	<b>30</b>
<b>07. Jurangagung</b>	<b>1</b>	<b>150</b>	<b>9</b>
<b>08. Karanganyar</b>	<b>2</b>	<b>225</b>	<b>18</b>
<b>09. Jati</b>	<b>1</b>	<b>75</b>	<b>8</b>
<b>10. Bendosari</b>	<b>4</b>	<b>270</b>	<b>39</b>
<b>11. Wadas</b>	<b>3</b>	<b>240</b>	<b>25</b>
<b>12. Mojoagung</b>	<b>2</b>	<b>205</b>	<b>15</b>
<b>Jumlah 2010</b>	<b>26</b>	<b>2,913</b>	<b>240</b>
<b>2009</b>	<b>26</b>	<b>2,816</b>	<b>234</b>
<b>2008</b>	<b>26</b>	<b>2,895</b>	<b>253</b>

**Sumber data : Masing-masing Sekolah di Kecamatan  
Plantungan****Catatan :**

**TABEL : 4.9****Banyaknya Madrasah Ibtida'iyah, Murid Dan Guru  
Kecamatan Plantungan****Tahun : 2010**

<b>Desa</b>	<b>Sekolah</b>	<b>Murid</b>	<b>Guru</b>
<b>(1)</b>	<b>(2)</b>	<b>(3)</b>	<b>(4)</b>
<b>01. Blumah</b>	<b>0</b>	<b>0</b>	<b>0</b>
<b>02. Tlogopayung</b>	<b>0</b>	<b>0</b>	<b>0</b>
<b>03. Kediten</b>	<b>0</b>	<b>0</b>	<b>0</b>
<b>04. Wonodadi</b>	<b>1</b>	<b>255</b>	<b>10</b>
<b>05. Manggungmangu</b>	<b>0</b>	<b>0</b>	<b>0</b>
<b>06. Tirtomulyo</b>	<b>1</b>	<b>52</b>	<b>6</b>
<b>07. Jurangagung</b>	<b>1</b>	<b>175</b>	<b>7</b>
<b>08. Karanganyar</b>	<b>0</b>	<b>0</b>	<b>0</b>
<b>09. Jati</b>	<b>1</b>	<b>80</b>	<b>9</b>
<b>10. Bendosari</b>	<b>1</b>	<b>79</b>	<b>8</b>
<b>11. Wadas</b>	<b>1</b>	<b>125</b>	<b>7</b>
<b>12. Mojoagung</b>	<b>1</b>	<b>95</b>	<b>8</b>
<b>Jumlah 2010</b>	<b>7</b>	<b>861</b>	<b>55</b>
<b>2009</b>	<b>7</b>	<b>853</b>	<b>52</b>
<b>2008</b>	<b>7</b>	<b>834</b>	<b>52</b>

**Sumber data : Masing-masing Sekolah di Kecamatan Plantungan  
Catatan :**

**TABEL : 4.10****Banyaknya Sekolah Lanjutan Pertama Negeri, Murid Dan Guru  
Kecamatan Plantungan****Tahun : 2010**

<b>Desa</b>	<b>Sekolah</b>	<b>Murid</b>	<b>Guru</b>
<b>(1)</b>	<b>(2)</b>	<b>(3)</b>	<b>(4)</b>
<b>01. Blumah</b>	<b>0</b>	<b>0</b>	<b>0</b>
<b>02. Tlogopayung</b>	<b>0</b>	<b>0</b>	<b>0</b>
<b>03. Kediten</b>	<b>0</b>	<b>0</b>	<b>0</b>
<b>04. Wonodadi</b>	<b>1</b>	<b>55</b>	<b>16</b>
<b>05. Manggungmangu</b>	<b>0</b>	<b>0</b>	<b>0</b>
<b>06. Tirtomulyo</b>	<b>1</b>	<b>573</b>	<b>34</b>
<b>07. Jurangagung</b>	<b>0</b>	<b>0</b>	<b>0</b>
<b>08. Karanganyar</b>	<b>0</b>	<b>0</b>	<b>0</b>
<b>09. Jati</b>	<b>0</b>	<b>0</b>	<b>0</b>
<b>10. Bendosari</b>	<b>0</b>	<b>0</b>	<b>0</b>
<b>11. Wadas</b>	<b>1</b>	<b>349</b>	<b>21</b>
<b>12. Mojoagung</b>	<b>0</b>	<b>0</b>	<b>0</b>
<b>Jumlah 2010</b>	<b>3</b>	<b>977</b>	<b>71</b>
<b>2009</b>	<b>2</b>	<b>833</b>	<b>50</b>
<b>2008</b>	<b>2</b>	<b>708</b>	<b>40</b>

**Sumber data : Masing-masing Sekolah di Kecamatan  
Plantungan****Catatan :**

**TABEL : 4.11****Banyaknya Sekolah Lanjutan Pertama Swasta, Murid Dan Guru  
Kecamatan Plantungan****Tahun : 2010**

<b>Desa</b>	<b>Sekolah</b>	<b>Murid</b>	<b>Guru</b>
<b>(1)</b>	<b>(2)</b>	<b>(3)</b>	<b>(4)</b>
<b>01. Blumah</b>	<b>0</b>	<b>0</b>	<b>0</b>
<b>02. Tlogopayung</b>	<b>1</b>	<b>276</b>	<b>17</b>
<b>03. Kediten</b>	<b>0</b>	<b>0</b>	<b>0</b>
<b>04. Wonodadi</b>	<b>0</b>	<b>0</b>	<b>0</b>
<b>05. Manggungmangu</b>	<b>0</b>	<b>0</b>	<b>0</b>
<b>06. Tirtomulyo</b>	<b>0</b>	<b>0</b>	<b>0</b>
<b>07. Jurangagung</b>	<b>0</b>	<b>0</b>	<b>0</b>
<b>08. Karanganyar</b>	<b>0</b>	<b>0</b>	<b>0</b>
<b>09. Jati</b>	<b>0</b>	<b>0</b>	<b>0</b>
<b>10. Bendosari</b>	<b>0</b>	<b>0</b>	<b>0</b>
<b>11. Wadas</b>	<b>0</b>	<b>0</b>	<b>0</b>
<b>12. Mojoagung</b>	<b>0</b>	<b>0</b>	<b>0</b>
<b>Jumlah 2010</b>	<b>1</b>	<b>276</b>	<b>17</b>
<b>2009</b>	<b>1</b>	<b>265</b>	<b>17</b>
<b>2008</b>	<b>1</b>	<b>193</b>	<b>16</b>

**Sumber data : Masing-masing Sekolah di Kecamatan  
Plantungan**

**Catatan :**

**TABEL : 4.12****Banyaknya Madrasah Tsanawiyah, Murid Dan Guru  
Kecamatan Plantungan****Tahun : 2010**

<b>Desa</b>	<b>Sekolah</b>	<b>Murid</b>	<b>Guru</b>
<b>(1)</b>	<b>(2)</b>	<b>(3)</b>	<b>(4)</b>
<b>01. Blumah</b>	<b>0</b>	<b>0</b>	<b>0</b>
<b>02. Tlogopayung</b>	<b>0</b>	<b>0</b>	<b>0</b>
<b>03. Kediten</b>	<b>0</b>	<b>0</b>	<b>0</b>
<b>04. Wonodadi</b>	<b>1</b>	<b>245</b>	<b>24</b>
<b>05. Manggungmangu</b>	<b>0</b>	<b>0</b>	<b>0</b>
<b>06. Tirtomulyo</b>	<b>0</b>	<b>0</b>	<b>0</b>
<b>07. Jurangagung</b>	<b>1</b>	<b>250</b>	<b>21</b>
<b>08. Karanganyar</b>	<b>0</b>	<b>0</b>	<b>0</b>
<b>09. Jati</b>	<b>1</b>	<b>40</b>	<b>20</b>
<b>10. Bendosari</b>	<b>0</b>	<b>0</b>	<b>0</b>
<b>11. Wadas</b>	<b>0</b>	<b>0</b>	<b>0</b>
<b>12. Mojoagung</b>	<b>0</b>	<b>0</b>	<b>0</b>
<b>Jumlah 2010</b>	<b>3</b>	<b>535</b>	<b>65</b>
<b>2009</b>	<b>3</b>	<b>510</b>	<b>60</b>
<b>2008</b>	<b>3</b>	<b>472</b>	<b>59</b>

**Sumber data : Masing-masing Sekolah di Kecamatan Plantungan  
Catatan :**

**TABEL : 4.13**

**Banyaknya Dokter, Tenaga Medis (Mantri Kesehatan),  
Bidan, Dukun Bayi Dan Juru Sunat  
Kecamatan Plantungan**

**Tahun :2010**

<b>Desa</b>	<b>Dok ter</b>	<b>Mantri Kese hatan</b>	<b>Bidan</b>	<b>Dukun Bayi</b>	<b>Juru Sunat</b>
<b>(1)</b>	<b>(2)</b>	<b>(3)</b>	<b>(4)</b>	<b>(5)</b>	<b>(6)</b>
<b>01. Blumah</b>	<b>0</b>	<b>0</b>	<b>1</b>	<b>1</b>	<b>0</b>
<b>02. Tlogopayung</b>	<b>0</b>	<b>0</b>	<b>1</b>	<b>4</b>	<b>0</b>
<b>03. Kediten</b>	<b>0</b>	<b>0</b>	<b>1</b>	<b>3</b>	<b>0</b>
<b>04. Wonodadi</b>	<b>0</b>	<b>1</b>	<b>1</b>	<b>3</b>	<b>1</b>
<b>05. Manggungmangu</b>	<b>0</b>	<b>0</b>	<b>1</b>	<b>2</b>	<b>0</b>
<b>06. Tirtomulyo</b>	<b>2</b>	<b>1</b>	<b>1</b>	<b>1</b>	<b>1</b>
<b>07. Jurangagung</b>	<b>0</b>	<b>1</b>	<b>1</b>	<b>1</b>	<b>0</b>
<b>08. Karanganyar</b>	<b>0</b>	<b>0</b>	<b>1</b>	<b>1</b>	<b>0</b>
<b>09. Jati</b>	<b>0</b>	<b>0</b>	<b>1</b>	<b>1</b>	<b>0</b>
<b>10. Bendosari</b>	<b>0</b>	<b>1</b>	<b>1</b>	<b>2</b>	<b>1</b>
<b>11. Wadas</b>	<b>0</b>	<b>1</b>	<b>1</b>	<b>1</b>	<b>0</b>
<b>12. Mojoagung</b>	<b>0</b>	<b>0</b>	<b>1</b>	<b>2</b>	<b>0</b>
<b>Jumlah 2010</b>	<b>2</b>	<b>5</b>	<b>12</b>	<b>22</b>	<b>3</b>
<b>2009</b>	<b>2</b>	<b>5</b>	<b>12</b>	<b>25</b>	<b>3</b>
<b>2008</b>	<b>2</b>	<b>5</b>	<b>12</b>	<b>27</b>	<b>3</b>

**Sumber data : Puskesmas Kecamatan Plantungan  
Catatan :**

**TABEL : 4.14****Banyaknya Fasilitas Kesehatan  
Kecamatan Plantungan****Tahun : 2010**

<b>Desa</b>	<b>RSU</b>	<b>Puskesmas</b>	<b>Puskesmas Pembantu</b>
<b>(1)</b>	<b>(2)</b>	<b>(3)</b>	<b>(4)</b>
<b>01. Blumah</b>	<b>0</b>	<b>0</b>	<b>0</b>
<b>02. Tlogopayung</b>	<b>0</b>	<b>0</b>	<b>1</b>
<b>03. Kediten</b>	<b>0</b>	<b>0</b>	<b>0</b>
<b>04. Wonodadi</b>	<b>0</b>	<b>0</b>	<b>0</b>
<b>05. Manggungmangu</b>	<b>0</b>	<b>0</b>	<b>0</b>
<b>06. Tirtomulyo</b>	<b>0</b>	<b>1</b>	<b>0</b>
<b>07. Jurangagung</b>	<b>0</b>	<b>0</b>	<b>0</b>
<b>08. Karanganyar</b>	<b>0</b>	<b>0</b>	<b>0</b>
<b>09. Jati</b>	<b>0</b>	<b>0</b>	<b>0</b>
<b>10. Bendosari</b>	<b>0</b>	<b>0</b>	<b>0</b>
<b>11. Wadas</b>	<b>0</b>	<b>0</b>	<b>1</b>
<b>12. Mojoagung</b>	<b>0</b>	<b>0</b>	<b>0</b>
<b>Jumlah 2010</b>	<b>0</b>	<b>1</b>	<b>2</b>
<b>2009</b>	<b>0</b>	<b>1</b>	<b>2</b>
<b>2008</b>	<b>0</b>	<b>1</b>	<b>2</b>

**Sumber data: Puskesmas Kecamatan Plantungan****Catatan :**



**TABEL : 4.14 (lanjutan)****Banyaknya Fasilitas Kesehatan  
Kecamatan Plantungan****Tahun : 2010**

<b>Desa</b>	<b>Dokter Umum</b>	<b>Dokter Gigi</b>	<b>Rumah Bersalin</b>
<b>(1)</b>	<b>(5)</b>	<b>(6)</b>	<b>(7)</b>
<b>01. Blumah</b>	<b>0</b>	<b>0</b>	<b>0</b>
<b>02. Tlogopayung</b>	<b>0</b>	<b>0</b>	<b>0</b>
<b>03. Kediten</b>	<b>0</b>	<b>0</b>	<b>0</b>
<b>04. Wonodadi</b>	<b>0</b>	<b>0</b>	<b>0</b>
<b>05. Manggungmangu</b>	<b>0</b>	<b>0</b>	<b>0</b>
<b>06. Tirtomulyo</b>	<b>2</b>	<b>0</b>	<b>0</b>
<b>07. Jurangagung</b>	<b>0</b>	<b>0</b>	<b>0</b>
<b>08. Karanganyar</b>	<b>0</b>	<b>0</b>	<b>0</b>
<b>09. Jati</b>	<b>0</b>	<b>0</b>	<b>0</b>
<b>10. Bendosari</b>	<b>0</b>	<b>0</b>	<b>0</b>
<b>11. Wadas</b>	<b>0</b>	<b>0</b>	<b>0</b>
<b>12. Mojoagung</b>	<b>0</b>	<b>0</b>	<b>0</b>
<b>Jumlah 2010</b>	<b>2</b>	<b>0</b>	<b>0</b>
<b>2009</b>	<b>2</b>	<b>0</b>	<b>1</b>
<b>2008</b>	<b>2</b>	<b>0</b>	<b>1</b>

**Sumber data: Puskesmas Kecamatan Plantungan****Catatan :**

**TABEL : 4.15****Banyaknya Sarana Air Bersih  
Kecamatan Plantungan****Tahun : 2010**

Desa	Sumur	SPT	Sumur	Pelangan
	Artetis		Gali	PAM
(1)	(2)	(3)	(4)	(5)
01. Blumah	0	0	11	0
02. Tlogopayung	0	0	9	0
03. Kediten	0	0	14	0
04. Wonodadi	0	0	28	0
05. Manggungmangu	0	0	15	0
06. Tirtomulyo	0	0	53	246
07. Jurangagung	0	0	55	0
08. Karanganyar	0	0	87	0
09. Jati	0	0	24	0
10. Bendosari	0	0	34	0
11. Wadas	0	0	61	0
12. Mojoagung	0	0	22	0
<b>Jumlah 2010</b>	<b>0</b>	<b>0</b>	<b>413</b>	<b>246</b>
<b>2009</b>	<b>0</b>	<b>0</b>	<b>411</b>	<b>274</b>
<b>2008</b>	<b>0</b>	<b>0</b>	<b>390</b>	<b>278</b>

**Sumber data : Puskesmas Kecamatan Plantungan****Catatan :**

**TABEL : 4.16****Banyaknya Jamban Umum, Inpres Dan Swadaya  
Kecamatan Plantungan****Tahun : 2010**

<b>Desa</b>	<b>Umum</b>	<b>Inpres</b>	<b>Swadaya</b>
<b>(1)</b>	<b>(2)</b>	<b>(3)</b>	<b>(4)</b>
<b>01. Blumah</b>	<b>14</b>	<b>1</b>	<b>47</b>
<b>02. Tlogopayung</b>	<b>25</b>	<b>2</b>	<b>121</b>
<b>03. Kediten</b>	<b>15</b>	<b>1</b>	<b>52</b>
<b>04. Wonodadi</b>	<b>43</b>	<b>2</b>	<b>124</b>
<b>05. Manggungmangu</b>	<b>26</b>	<b>1</b>	<b>114</b>
<b>06. Tirtomulyo</b>	<b>58</b>	<b>2</b>	<b>191</b>
<b>07. Jurangagung</b>	<b>29</b>	<b>1</b>	<b>123</b>
<b>08. Karanganyar</b>	<b>24</b>	<b>1</b>	<b>89</b>
<b>09. Jati</b>	<b>16</b>	<b>1</b>	<b>74</b>
<b>10. Bendosari</b>	<b>52</b>	<b>2</b>	<b>115</b>
<b>11. Wadas</b>	<b>34</b>	<b>2</b>	<b>114</b>
<b>12. Mojoagung</b>	<b>29</b>	<b>2</b>	<b>101</b>
<b>Jumlah 2010</b>	<b>365</b>	<b>18</b>	<b>1,265</b>
<b>2009</b>	<b>365</b>	<b>18</b>	<b>1,246</b>
<b>2008</b>	<b>365</b>	<b>18</b>	<b>1,224</b>

**Sumber data : Puskesmas Kecamatan Plantungan**  
**Catatan :**

TABEL : 4.17

**Banyaknya Penderita Cacat  
Kecamatan Plantungan**

Tahun : 2010

Desa	Jenis Penderita Cacat					
	Tuna netra	Tu buh	Men - tal	Psi kotik	Bisu Tuli	Jum - lah
(1)	(2)	(3)	(4)	(5)	(7)	(8)
01. Blumah	3	1	0	0	1	5
02. Tlogopayung	2	3	0	0	1	6
03. Kediten	0	2	2	1	0	5
04. Wonodadi	3	3	0	0	0	6
05. Manggungmangu	0	6	2	0	1	9
06. Tirtomulyo	3	4	2	0	1	10
07. Jurangagung	3	4	3	0	4	14
08. Karanganyar	4	3	1	2	0	10
09. Jati	2	2	0	1	1	6
10. Bendosari	2	4	3	3	1	13
11. Wadas	4	3	1	0	0	8
12. Mojoagung	1	5	2	2	1	10
<b>Jumlah 2010</b>	<b>27</b>	<b>40</b>	<b>16</b>	<b>9</b>	<b>11</b>	<b>102</b>
2009	24	36	11	12	14	97
2008	31	90	53	0	24	198

Sumber data : Kantor Kecamatan Plantungan

Catatan :

**TABEL : 4.18**

**Banyaknya Anak Terlantar, Anak Nakal,  
Anak Jalanan, WTS Dan Waria  
Kecamatan Plantungan  
Tahun : 2010**

Kelurahan	Anak			WTS	Waria
	Terlantar	Nakal	Jalanan		
(1)	(2)	(3)	(4)	(5)	(6)
01. Blumah	12	1	0	0	0
02. Tlogopayung	13	0	0	0	0
03. Kediten	12	0	0	0	0
04. Wonodadi	10	3	0	0	0
05. Manggungmangu	9	0	0	0	0
06. Tirtomulyo	9	3	0	0	0
07. Jurangagung	9	0	0	0	0
08. Karanganyar	10	2	0	0	0
09. Jati	7	0	0	0	0
10. Bendosari	10	0	0	0	0
11. Wadas	12	2	0	0	0
12. Mojoagung	16	1	0	0	0
<b>Jumlah 2010</b>	<b>129</b>	<b>12</b>	<b>0</b>	<b>0</b>	<b>0</b>
01. Blumah	12	1	0	0	0

**Sumber data : Statistik Kecamatan Plantungan  
Catatan :**

**TABEL : 4.19****Banyaknya Lapangan Olah Raga  
Kecamatan Plantungan****Tahun : 2010**

Desa	Sepak	Volly	Bulu	Tennis
	Bola		Tangkis	
(1)	(2)	(3)	(4)	(5)
01. Blumah	1	1	0	0
02. Tlogopayung	1	3	1	0
03. Kediten	0	1	0	0
04. Wonodadi	2	1	1	0
05. Manggungmangu	1	1	1	0
06. Tirtomulyo	1	2	1	0
07. Jurangagung	2	3	0	0
08. Karanganyar	1	1	1	0
09. Jati	1	1	1	0
10. Bendosari	1	3	2	0
11. Wadas	1	3	1	0
12. Mojoagung	1	3	1	0
<b>Jumlah 2010</b>	<b>13</b>	<b>23</b>	<b>10</b>	<b>0</b>
<b>2009</b>	<b>13</b>	<b>23</b>	<b>10</b>	<b>0</b>
<b>2008</b>	<b>13</b>	<b>23</b>	<b>10</b>	<b>0</b>

**Sumber data : Kantor Kecamatan Plantungan****Catatan :**

# BAB V

# .....PERTANIAN

<https://kendalkab.bps.go.id>

Kecamatan Dalam Angka

**2010**

## **BAB. V PERTANIAN**

Pertanian merupakan sektor lapangan usaha bagi mayoritas penduduk di Kecamatan Plantungan. jenis utama tanaman yang diusahakan adalah padi dan jagung. pada tahun 2010 luas panen tanaman padi mencapai 1.656 Ha dengan produksi sebesar 8.102 ton, luas areal tanaman jagung 1.880 Ha dengan produksi sebesar 8.755,77 ton.

Untuk usaha peternakan pada tahun 2010, jenis unggas yang diusahakan adalah ayam kampung sebanyak 27.800 ekor, ayam petelur 11.000, ayam pedaging 94.000 ekor, bebek/itik sebanyak 2.063 ekor, itik manila 5.680 ekor dan angsa 56 ekor. Sedangkan ternak besar yang paling banyak diusahakan adalah domba 7.109 ekor, sapi 2.505 ekor, kambing 2.500 ekor dan kerbau 27 ekor. Untuk lebih jelasnya dapat di lihat pada Tabel 5.7.



**TABEL : 5.1****Luas Panen Dan Produksi Padi Sawah Dan Gogo  
Kecamatan Plantungan****Tahun : 2010**

Desa	Padi Sawah		Padi Gogo	
	Luas	Produksi	Luas	Produk si
	( Ha )	( Ton )	( Ha )	( Ton )
(1)	(2)	(3)	(4)	(5)
01. Blumah	38.00	161.00	0.00	0.00
02. Tlogopayung	153.00	689.00	0.00	0.00
03. Kediten	0.00	0.00	0.00	0.00
04. Wonodadi	142.00	665.00	0.00	0.00
05. Manggungmangu	71.00	300.00	0.00	0.00
06. Tirtomulyo	83.00	415.00	0.00	0.00
07. Jurangagung	181.00	850.00	0.00	0.00
08. Karanganyar	199.00	988.00	0.00	0.00
09. Jati	125.00	715.00	0.00	0.00
10. Bendosari	221.00	1,025.00	0.00	0.00
11. Wadas	193.00	922.00	0.00	0.00
12. Mojoagung	250.00	1,102.00	0.00	0.00
Jumlah 2010	1,656.00	8,102.00	0.00	0.00
2009	1,663.00	8,164.00	0.00	0.00
2008	1,647.00	8,066.00	0.00	0.00

Sumber data : Petugas Statistik Pertanian Kecamatan Plantungan  
Catatan :

**TABEL : 5.2****Luas Panen Dan Produksi Padi Dan Jagung  
Kecamatan Plantungan****Tahun : 2010**

Desa	Padi		Jagung	
	Luas	Produksi	Luas	Produksi
	( Ha )	( Ton )	( Ha )	( Ton )
(1)	(2)	(3)	(4)	(5)
01. Blumah	38.00	161.00	375.00	1,418.00
02. Tlogopayung	153.00	689.00	215.00	976.00
03. Kediten	0.00	0.00	225.00	815.55
04. Wonodadi	142.00	665.00	150.00	819.00
05. Manggungmangu	71.00	300.00	266.00	1,296.00
06. Tirtomulyo	83.00	415.00	181.00	920.65
07. Jurangagung	181.00	850.00	135.00	711.24
08. Karanganyar	199.00	988.00	85.00	460.00
09. Jati	125.00	715.00	73.00	395.00
10. Bendosari	221.00	1,025.00	82.00	438.18
11. Wadas	193.00	922.00	83.00	444.00
12. Mojoagung	250.00	1,102.00	10.00	62.15
<b>Jumlah 2010</b>	<b>1,656.00</b>	<b>8,102.00</b>	<b>1,880.00</b>	<b>8,755.77</b>
<b>2009</b>	<b>1,663.00</b>	<b>8,164.00</b>	<b>1,794.00</b>	<b>8,610.31</b>
<b>2008</b>	<b>1,647.00</b>	<b>8,066.00</b>	<b>1,903.00</b>	<b>8,781.00</b>

**Sumber data : Petugas Statistik Pertanian Kecamatan Plantungan**  
**Catatan :**

**TABEL : 5.3****Luas Panen Dan Produksi Ubi Kayu Dan Kacang Hijau  
Kecamatan Plantungan****Tahun : 2010**

Desa	Ubi Kayu		Ubi Jalar	
	Luas	Produk si	Luas	Produk si
	( Ha )	( Ton )	( Ha )	( Ton )
(1)	(2)	(3)	(4)	(5)
01. Blumah	4.00	45.00	1.00	41.00
02. Tlogopayung	2.00	19.00	2.00	32.00
03. Kediten	7.00	88.00	0.00	0.00
04. Wonodadi	3.00	47.00	4.00	42.40
05. Manggungmangu	4.00	35.00	0.00	0.00
06. Tirtomulyo	3.00	24.00	1.00	13.24
07. Jurangagung	3.00	25.00	3.00	27.80
08. Karanganyar	2.00	21.00	1.00	9.50
09. Jati	3.00	20.00	1.00	10.12
10. Bendosari	4.00	41.00	0.00	0.00
11. Wadas	1.00	13.00	2.00	19.75
12. Mojoagung	0.00	0.00	0.00	0.00
<b>Jumlah 2010</b>	<b>36.00</b>	<b>378.00</b>	<b>15.00</b>	<b>195.81</b>
<b>2009</b>	<b>30.00</b>	<b>354.00</b>	<b>14.50</b>	<b>170.65</b>
<b>2008</b>	<b>32.00</b>	<b>352.00</b>	<b>14.00</b>	<b>133.60</b>

**Sumber data : Petugas Statistik Pertanian Kecamatan  
Plantungan**

**Catatan :**

**TABEL : 5.4****Luas Panen Dan Produksi Kacang Tanah Dan Kedelai  
Kecamatan Plantungan****Tahun : 2010**

Desa	Kacang Tanah		Kedelai	
	Luas ( Ha )	Produk si ( Ton )	Luas ( Ha )	Produk si ( Ton )
(1)	(2)	(3)	(4)	(5)
01. Blumah	4.00	45.00	1.00	41.00
02. Tlogopayung	2.00	19.00	2.00	32.00
03. Kediten	7.00	88.00	0.00	0.00
04. Wonodadi	3.00	47.00	4.00	42.40
05. Manggungmangu	4.00	35.00	0.00	0.00
06. Tirtomulyo	3.00	24.00	1.00	13.24
07. Jurangagung	3.00	25.00	3.00	27.80
08. Karanganyar	2.00	21.00	1.00	9.50
09. Jati	3.00	20.00	1.00	10.12
10. Bendosari	4.00	41.00	0.00	0.00
11. Wadas	1.00	13.00	2.00	19.75
12. Mojoagung	0.00	0.00	0.00	0.00
<b>Jumlah 2010</b>	<b>36.00</b>	<b>378.00</b>	<b>15.00</b>	<b>195.81</b>
2009	30.00	354.00	14.50	170.65
2008	32.00	352.00	14.00	133.60

**Sumber data : Petugas Pertanian Kecamatan Plantungan****Catatan :**

**TABEL : 5.5****Produksi Tanaman Perdagangan  
Kecamatan Plantungan****Tahun : 2001 - 2010**

---

<b>Tahun</b>	<b>Kelapa</b>	<b>Temba- kau</b>	<b>Kapok</b>
	<b>( Butir )</b>	<b>( Kw )</b>	<b>( Kw )</b>
<b>(1)</b>	<b>(2)</b>	<b>(3)</b>	<b>(4)</b>
<b>2004</b>	<b>43,040</b>	<b>3,080</b>	<b>740</b>
<b>2005</b>	<b>42,840</b>	<b>3,102</b>	<b>760</b>
<b>2006</b>	<b>43,120</b>	<b>2,890</b>	<b>720</b>
<b>2007</b>	<b>43,060</b>	<b>2,970</b>	<b>725</b>
<b>2008</b>	<b>62,555</b>	<b>2,400</b>	<b>322</b>
<b>2009</b>	<b>62,555</b>	<b>2,400</b>	<b>322</b>
<b>2010</b>	<b>59,167</b>	<b>3,112</b>	<b>730</b>

---

**Sumber data : Petugas Perkebunan Kecamatan Plantungan****Catatan :**

**TABEL : 5.6**

**Banyaknya Unggas  
Kecamatan Plantungan  
Tahun : 2010**

Desa	Ayam	Ayam Ras		Bebek/ Itik
	Kampung	Petelor	Pedaging	
(1)	(2)	(3)	(4)	(5)
01. Blumah	2,224	0	0	45
02. Tlogopayung	2,475	0	0	165
03. Kediten	2,175	0	0	0
04. Wonodadi	2,413	2,500	25,000	30
05. Manggungmangu	2,290	0	0	55
06. Tirtomulyo	2,423	0	0	58
07. Jurangagung	2,451	8,500	24,000	80
08. Karanganyar	2,350	0	0	35
09. Jati	2,372	0	0	267
10. Bendosari	1,798	0	0	390
11. Wadas	2,340	0	45,000	250
12. Mojoagung	2,489	0	0	688
<b>Jumlah 2010</b>	<b>27,800</b>	<b>11,000</b>	<b>94,000</b>	<b>2,063</b>
<b>2009</b>	<b>26,329</b>	<b>9,000</b>	<b>96,000</b>	<b>2,253</b>
<b>2008</b>	<b>25,949</b>	<b>5,000</b>	<b>96,000</b>	<b>2,196</b>

Sumber data : Petugas Peternakan Kecamatan Plantungan  
Catatan :

**TABEL : 5.6 (Lanjutan)****Banyaknya Unggas  
Kecamatan Plantungan  
Tahun : 2010**

	<b>Itik Manila</b>	<b>Burung Puyuh</b>	<b>Angsa</b>	<b>Merpati</b>
<b>(1)</b>	<b>(2)</b>	<b>(3)</b>	<b>(4)</b>	<b>(5)</b>
<b>01. Blumah</b>	<b>536</b>	<b>0</b>	<b>0</b>	<b>0</b>
<b>02. Tlogopayung</b>	<b>620</b>	<b>0</b>	<b>8</b>	<b>0</b>
<b>03. Kediten</b>	<b>458</b>	<b>0</b>	<b>0</b>	<b>0</b>
<b>04. Wonodadi</b>	<b>514</b>	<b>0</b>	<b>6</b>	<b>0</b>
<b>05. Manggungmangu</b>	<b>455</b>	<b>0</b>	<b>0</b>	<b>0</b>
<b>06. Tirtomulyo</b>	<b>370</b>	<b>0</b>	<b>9</b>	<b>0</b>
<b>07. Jurangagung</b>	<b>490</b>	<b>0</b>	<b>8</b>	<b>0</b>
<b>08. Karanganyar</b>	<b>394</b>	<b>0</b>	<b>6</b>	<b>0</b>
<b>09. Jati</b>	<b>415</b>	<b>0</b>	<b>4</b>	<b>0</b>
<b>10. Bendosari</b>	<b>545</b>	<b>0</b>	<b>5</b>	<b>0</b>
<b>11. Wadas</b>	<b>432</b>	<b>0</b>	<b>4</b>	<b>0</b>
<b>12. Mojoagung</b>	<b>451</b>	<b>0</b>	<b>6</b>	<b>0</b>
<b>Jumlah 2010</b>	<b>5,680</b>	<b>0</b>	<b>56</b>	<b>0</b>
<b>2009</b>	<b>5,667</b>	<b>0</b>	<b>67</b>	<b>0</b>
<b>2008</b>	<b>5,675</b>	<b>0</b>	<b>72</b>	<b>0</b>

**Sumber data : Petugas Peternakan Kecamatan Plantungan****Catatan :**

TABEL : 5.6 (Lanjutan)

**Produksi Telur Unggas  
Kecamatan Plantungan  
Tahun : 2010**

	<b>Ayam Ras</b>	<b>Ayam Buras</b>	<b>Itik/ Bebek</b>	<b>Burung Puyuh</b>
<b>(1)</b>	<b>(2)</b>	<b>(3)</b>	<b>(4)</b>	<b>(5)</b>
<b>01. Blumah</b>	<b>536</b>	<b>0</b>	<b>0</b>	<b>0</b>
<b>02. Tlogopayung</b>	<b>620</b>	<b>0</b>	<b>8</b>	<b>0</b>
<b>03. Kediten</b>	<b>458</b>	<b>0</b>	<b>0</b>	<b>0</b>
<b>04. Wonodadi</b>	<b>514</b>	<b>0</b>	<b>6</b>	<b>0</b>
<b>05. Manggungmangu</b>	<b>455</b>	<b>0</b>	<b>0</b>	<b>0</b>
<b>06. Tirtomulyo</b>	<b>370</b>	<b>0</b>	<b>9</b>	<b>0</b>
<b>07. Jurangagung</b>	<b>490</b>	<b>0</b>	<b>8</b>	<b>0</b>
<b>08. Karanganyar</b>	<b>394</b>	<b>0</b>	<b>6</b>	<b>0</b>
<b>09. Jati</b>	<b>415</b>	<b>0</b>	<b>4</b>	<b>0</b>
<b>10. Bendosari</b>	<b>545</b>	<b>0</b>	<b>5</b>	<b>0</b>
<b>11. Wadas</b>	<b>432</b>	<b>0</b>	<b>4</b>	<b>0</b>
<b>12. Mojoagung</b>	<b>451</b>	<b>0</b>	<b>6</b>	<b>0</b>
<b>Jumlah 2010</b>	<b>5,680</b>	<b>0</b>	<b>56</b>	<b>0</b>
<b>2009</b>	<b>5,667</b>	<b>0</b>	<b>67</b>	<b>0</b>
<b>2008</b>	<b>5,675</b>	<b>0</b>	<b>72</b>	<b>0</b>

Sumber data : Petugas Peternakan Kecamatan Plantungan

Catatan :



TABEL : 5.7

**Banyaknya Ternak  
Kecamatan Plantungan**

Tahun : 2010

Desa	Sapi	Sapi	Kerbau	Kuda
	Potong	Perah		
	(Ekor)	(Ekor)		
(1)	(2)	(3)	(4)	(5)
01. Blumah	82	0	0	0
02. Tlogopayung	271	0	0	0
03. Kediten	106	0	0	0
04. Wonodadi	246	0	0	0
05. Manggungmangu	410	0	0	0
06. Tirtomulyo	230	0	0	0
07. Jurangagung	275	0	0	0
08. Karanganyar	270	0	0	0
09. Jati	81	0	0	0
10. Bendosari	180	0	11	0
11. Wadas	269	0	0	0
12. Mojoagung	85	0	16	0
<b>Jumlah 2010</b>	<b>2,505</b>	<b>0</b>	<b>27</b>	<b>0</b>
<b>2009</b>	<b>2,451</b>	<b>0</b>	<b>43</b>	<b>0</b>
<b>2008</b>	<b>2,407</b>	<b>0</b>	<b>47</b>	<b>0</b>

Sumber data : Petugas Peternakan Kecamatan Plantungan  
Catatan :

**TABEL : 5.7 (Lanjutan)**

**Banyaknya Ternak  
Kecamatan Plantungan**

**Tahun : 2010**

<b>Desa</b>	<b>Kambing</b>	<b>Domba</b>	<b>Rusa</b>
<b>(1)</b>	<b>(6)</b>	<b>(7)</b>	<b>(8)</b>
<b>01. Blumah</b>	<b>0</b>	<b>857</b>	<b>0</b>
<b>02. Tlogopayung</b>	<b>0</b>	<b>875</b>	<b>0</b>
<b>03. Kediten</b>	<b>0</b>	<b>1,356</b>	<b>0</b>
<b>04. Wonodadi</b>	<b>105</b>	<b>725</b>	<b>0</b>
<b>05. Manggungmangu</b>	<b>99</b>	<b>845</b>	<b>0</b>
<b>06. Tirtomulyo</b>	<b>240</b>	<b>388</b>	<b>0</b>
<b>07. Jurangagung</b>	<b>412</b>	<b>445</b>	<b>0</b>
<b>08. Karanganyar</b>	<b>190</b>	<b>355</b>	<b>0</b>
<b>09. Jati</b>	<b>165</b>	<b>215</b>	<b>0</b>
<b>10. Bendosari</b>	<b>375</b>	<b>539</b>	<b>0</b>
<b>11. Wadas</b>	<b>399</b>	<b>347</b>	<b>0</b>
<b>12. Mojoagung</b>	<b>515</b>	<b>162</b>	<b>0</b>
<b>Jumlah 2010</b>	<b>2,500</b>	<b>7,109</b>	<b>0</b>
<b>2009</b>	<b>2,457</b>	<b>7,169</b>	<b>0</b>
<b>2008</b>	<b>2,409</b>	<b>7,110</b>	<b>0</b>

**Sumber data : Petugas Peternakan Kecamatan Plantungan**  
**Catatan :**

# BAB VI

# .....PERHUBUNGAN

<https://kendalkab.bps.go.id>

Kecamatan Dalam Angka

**2010**

## **BAB. VI PERHUBUNGAN**

Panjang jalan di Kecamatan Plantungan mencapai 90,05 Km, sebagian besar jenis permukaan jalan sudah menggunakan aspal dengan kondisi jalannya banyak yang rusak. Untuk lebih jelasnya dapat di lihat pada tabel 6.3. dan untuk sarana jembatan yang ada, sudah menggunakan jembatan beton.

Sarana transportasi yang digunakan mayoritas penduduk adalah jenis kendaraan bermotor yaitu sepeda motor sebanyak 1.661 buah , dan untuk kendaraan tidak bermotor adalah sepeda sebanyak 386 buah.

TABEL : 6.1

**Banyaknya Sarana Angkutan Darat  
Kendaraan Bermotor  
Kecamatan Plantungan**

Tahun : 2010

Desa	Mobil			Mobil	Sepeda
	Penumpang Umum	Bus	Truk	Pribadi / Dinas	Motor
(1)	(2)	(3)	(4)	(5)	(6)
01. Blumah	0	0	0	3	81
02. Tlogopayung	2	0	0	2	171
03. Kediten	0	0	0	0	67
04. Wonodadi	5	0	0	19	245
05. Manggungmangu	9	0	3	6	116
06. Tirtomulyo	0	0	1	10	59
07. Jurangagung	1	0	2	6	172
08. Karanganyar	3	0	0	3	107
09. Jati	0	0	0	0	76
10. Bendosari	0	0	0	8	334
11. Wadas	4	0	0	2	164
12. Mojoagung	0	0	1	4	69
<b>Jumlah 2010</b>	<b>24</b>	<b>0</b>	<b>7</b>	<b>63</b>	<b>1,661</b>
<b>2009</b>	<b>26</b>	<b>0</b>	<b>7</b>	<b>57</b>	<b>1,576</b>
<b>2008</b>	<b>32</b>	<b>0</b>	<b>12</b>	<b>62</b>	<b>1,735</b>

Sumber data : Statistik Kecamatan Plantungan

Catatan :

**TABEL : 6.2**

**Banyaknya Sarana Angkutan Darat  
Kendaraan Tidak Bermotor  
Kecamatan Plantungan**

**Tahun : 2010**

Desa	Dokar	Gerobag		Becak	Sepeda
		Dorong	Hewan		
(1)	(2)	(3)	(4)	(5)	(6)
01. Blumah	0	0	0	0	29
02. Tlogopayung	0	0	0	0	47
03. Kediten	0	0	0	0	23
04. Wonodadi	0	0	0	0	33
05. Manggungmangu	0	0	0	0	91
06. Tirtomulyo	0	0	0	0	37
07. Jurangagung	0	0	0	0	32
08. Karanganyar	0	0	0	0	18
09. Jati	0	0	0	0	19
10. Bendosari	0	0	0	0	23
11. Wadas	0	0	0	0	12
12. Mojoagung	0	0	0	0	22
<b>Jumlah 2010</b>	<b>0</b>	<b>0</b>	<b>0</b>	<b>0</b>	<b>386</b>
<b>2009</b>	<b>0</b>	<b>0</b>	<b>0</b>	<b>0</b>	<b>392</b>
<b>2008</b>	<b>0</b>	<b>0</b>	<b>0</b>	<b>0</b>	<b>303</b>

Sumber data : Statistik Kecamatan Plantungan  
Catatan :

**TABEL : 6.3****Jenis Permukaan, Kondisi Dan Kelas Jalan  
Kecamatan Plantungan****Tahun : 2010**

Keadaan	Panjang Jalan		
	2008	2009	2010
	(Km)	(Km)	(Km)
(1)	(2)	(3)	(4)
<b>I. Jenis Permukaan</b>			
a. Aspal	46.00	46.00	47.00
b. Kerikil	33.25	34.28	33.71
c. Tanah	10.80	9.77	9.34
d. Lainnya	0.00	0.00	0.00
<b>Jumlah</b>	<b>90.05</b>	<b>90.05</b>	<b>90.05</b>
<b>II. Kondisi Jalan</b>			
a. Baik	42.05	43.15	44.56
b. Sedang	40.50	41.50	41.78
c. Rusak	7.50	5.40	3.71
d. Rusak Berat	0.00	0.00	0.00
<b>Jumlah</b>	<b>90.05</b>	<b>90.05</b>	<b>90.05</b>
<b>III. Kelas Jalan</b>			
a. Kelas I	0.00	0.00	0.00
b. Kelas II	0.00	0.00	0.00
c. Kelas III	0.00	0.00	0.00
d. Kelas IIIA	5.00	5.00	5.00
e. Kelas IV	29.50	32.50	33.14
f. Kelas V	0.00	0.00	0.00
g. Lainnya	55.55	52.55	51.91
<b>Jumlah</b>	<b>90.05</b>	<b>90.05</b>	<b>90.05</b>

**Sumber data : Kantor Kecamatan Plantungan****Catatan :**

**TABEL : 6.4****Banyaknya Jembatan Desa  
Kecamatan Plantungan****Tahun : 2010**

Desa	Jembatan			
	Besi	Beton	Kayu	Bambu
(1)	(2)	(3)	(4)	(5)
01. Blumah	0	3	0	0
02. Tlogopayung	1	16	1	0
03. Kediten	0	4	0	3
04. Wonodadi	0	9	0	1
05. Manggungmangu	0	5	0	0
06. Tirtomulyo	3	13	0	0
07. Jurangagung	0	11	0	2
08. Karanganyar	0	9	0	0
09. Jati	0	8	0	0
10. Bendosari	0	8	1	3
11. Wadas	0	5	1	1
12. Mojoagung	0	9	0	2
<b>Jumlah 2010</b>	<b>4</b>	<b>100</b>	<b>3</b>	<b>12</b>
<b>2009</b>	<b>4</b>	<b>95</b>	<b>4</b>	<b>14</b>
<b>2008</b>	<b>4</b>	<b>88</b>	<b>4</b>	<b>15</b>

Sumber data : Kantor Kecamatan  
Plantungan

Catatan :



**TABEL : 6.5.****Banyaknya Televisi, Radio, Listrik PLN, Dan Telephon  
Kecamatan Plantungan****Tahun : 2010**

<b>Desa</b>	<b>TV</b>	<b>Radio</b>	<b>Listrik PLN</b>	<b>Telephon</b>
<b>(1)</b>	<b>(2)</b>	<b>(3)</b>	<b>(4)</b>	<b>(5)</b>
<b>01. Blumah</b>	<b>275</b>	<b>55</b>	<b>215</b>	<b>0</b>
<b>02. Tlogopayung</b>	<b>305</b>	<b>282</b>	<b>611</b>	<b>0</b>
<b>03. Kediten</b>	<b>104</b>	<b>125</b>	<b>210</b>	<b>0</b>
<b>04. Wonodadi</b>	<b>456</b>	<b>325</b>	<b>702</b>	<b>0</b>
<b>05. Manggungmangu</b>	<b>578</b>	<b>180</b>	<b>517</b>	<b>0</b>
<b>06. Tirtomulyo</b>	<b>471</b>	<b>195</b>	<b>751</b>	<b>28</b>
<b>07. Jurangagung</b>	<b>370</b>	<b>350</b>	<b>596</b>	<b>1</b>
<b>08. Karanganyar</b>	<b>300</b>	<b>65</b>	<b>397</b>	<b>0</b>
<b>09. Jati</b>	<b>274</b>	<b>125</b>	<b>283</b>	<b>0</b>
<b>10. Bendosari</b>	<b>441</b>	<b>95</b>	<b>670</b>	<b>0</b>
<b>11. Wadas</b>	<b>425</b>	<b>405</b>	<b>661</b>	<b>0</b>
<b>12. Mojoagung</b>	<b>183</b>	<b>161</b>	<b>534</b>	<b>0</b>
<b>Jumlah 2010</b>	<b>4,182</b>	<b>2,363</b>	<b>6,147</b>	<b>29</b>
<b>2009</b>	<b>4,078</b>	<b>2,320</b>	<b>6,126</b>	<b>29</b>
<b>2008</b>	<b>3,729</b>	<b>3,753</b>	<b>6,102</b>	<b>29</b>

**Sumber data : Statistik Kecamatan Plantungan****Catatan :**

**Publikasi Kecamatan Dalam Angka 2010**  
**Menyajikan gambaran umum tentang**  
**Perkembangan pembangunan**  
**Kecamatan di Kabupaten Kendal**  
**Cakupan Publikasi, meliputi informasi :**

- Pemerintahan
- Sosial Kependudukan
- Pertanian, Peternakan, Perkebunan dan Perikanan
- Perhubungan dan Komunikasi
- Lain lain



**Badan Pusat Statistik Kabupaten Kendal**

J. Pramuka (Komplek Perkantoran) Telp. (0294) 381461-383461 Fax. (0294) 383461