



st 2013
SENSUS PERTANIAN

Katalog BPS : 1102001.1275200

KECAMATAN MEDAN MARELAN DALAM ANGKA 2013



BADAN PUSAT STATISTIK
KOTA MEDAN



Katalog BPS : 1102001.1275200

KECAMATAN MEDAN MARELAN DALAM ANGKA 2013

<http://medankota.bps.go.id>
<http://medankota.bps.go.id>



**BADAN PUSAT STATISTIK
KOTA MEDAN**

**KECAMATAN MEDAN MARELAN
DALAM ANGKA 2013**

Katalog BPS : 1102001.1275.200
No. Publikasi : 12750.1322

Ukuran buku : 21cm x 15 cm
Jumlah Halaman : xx + 86

Naskah : KSK Kecamatan Medan Marelan
Penyunting : Seksi IPDS
Pembuat Gambar : Seksi IPDS

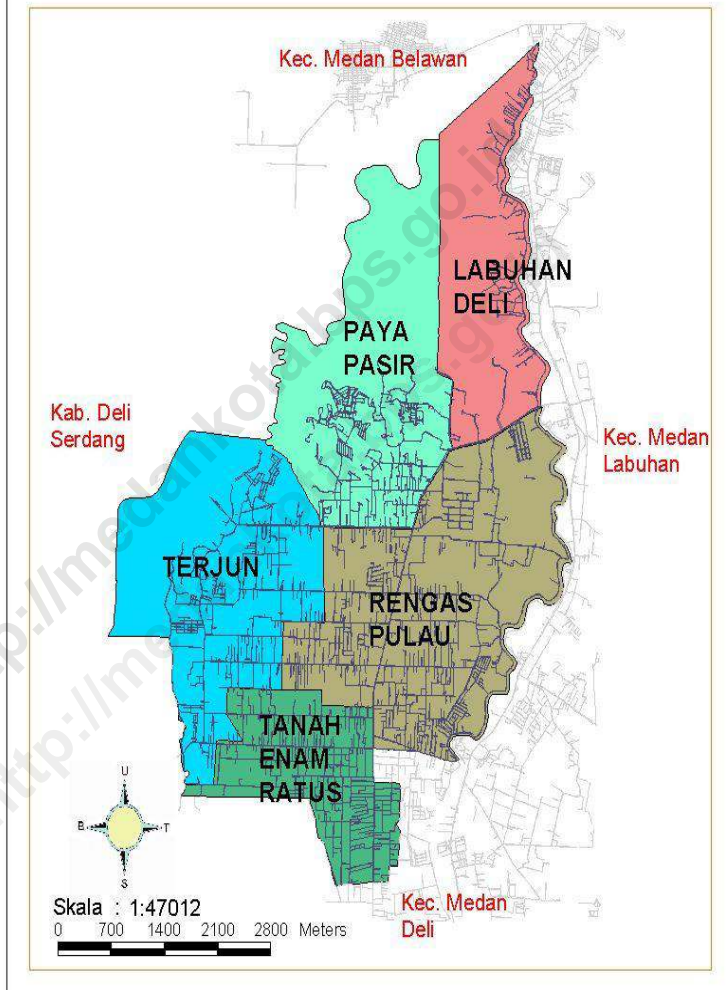
Gambar Kulit :
Seksi Integrasi Pengolahan dan Diseminasi Statistik

Diterbitkan oleh :
Badan Pusat Statistik Kota Medan

Dicetak oleh : Dahril Corporation

Boleh dikutip dengan menyebut sumbernya

Peta Kecamatan Medan Marelan



**PEMERINTAH
KOTA MEDAN**



Pengertian lambang Kota Medan:

- ❑ Suatu perisai terbagi atas 5 bagian yang masing-masing melukiskan 5 bahan pokok terpenting yang diekspor dari Medan yakni; Nenas, Sisal, Teh, Pohon Getah, Kelapa Sawit dan Tembakau
- ❑ Suatu lingkaran yang terdiri dari setangkai padi dan sedahan kapas, masing-masing terdiri dari 17 biji padi dan 8 bunga kapas
- ❑ Suatu bambu runcing yang terletak dibelakang perisai
- ❑ Suatu bintang bambu runcing dan 4 tiang yang menjinjing perisai dan lingkaran tsb dan menghubungkan pita sutera

Arti lambang-lambang yang terdapat pada Logo Kota Medan:

- ❑ 17 Biji padi berarti tanggal 17 dari Hari Proklamasi Kemerdekaan Republik Indonesia
- ❑ 8 Bunga kapas berarti bulan ke-8 dari Tahun Proklamasi Kemerdekaan Republik Indonesia
- ❑ 4 Tiang dan 5 bahagian dari perisai berarti Tahun 45 dari Proklamasi Kemerdekaan Republik Indonesia

- ❑ Satu bambu runcing yang terletak di belakang perisai, adalah lambang perjuangan Kemerdekaan Republik Indonesia, dan lima bahan-bahan pokok yang terpenting di hadapan bambu runcing, berarti kemakmuran serta Keadilan Sosial yang merata ada dihadapan kita.
- ❑ Bintang yang bersinar lima adalah Bintang Nasional yang berarti bahwa hidup penduduk Kota Medan khususnya dan Indonesia umumnya akan bersinar-sinar, bahagia dan lepas dari kemiskinan dan kemelaratan.
- ❑ Lima sinar Bintang, lima bahan-bahan pokok terpenting yang di ekspor dari Medan dan lima bahagian perisai berarti Pancasila, yang menjadi Dasar Negara Republik Indonesia

<http://medankota.bps.go.id>
<http://medankota.bps.go.id>



**PEMERINTAH KOTA MEDAN
CAMAT MEDAN MARELAN
KATA SAMBUTAN**

Pertama-tama saya mengucapkan terima kasih kepada Kordinator Statistik Kecamatan Medan Marelan serta kerjasama seluruh aparat kecamatan dan kelurahan sekecamatan Medan Marelan atas terbitnya publikasi Kecamatan Medan Marelan Dalam Angka Tahun 2013.

Buku publikasi Kecamatan Medan Marelan dalam Angka Tahun 2013 ini memuat data tentang keadaan Kecamatan Medan Marelan dalam bentuk angka-angka yang diperoleh dari sumbernya langsung yaitu instansi-instansi pemerintah/Kantor Camat, Kantor Lurah dan Instansi lain di kecamatan Medan Marelan, sehingga data yang termuat dalam publikasi ini merupakan data yang aktual dan akurat serta mencerminkan keadaan Kecamatan Medan Marelan pada tahun 2012.

Buku ini diperlukan oleh pengguna data baik instansi pemerintah maupun masyarakat sebagai bahan perencanaan pembangunan di segala bidang, serta merupakan sumber informasi tentang kondisi Kecamatan Medan Marelan yang saat ini sedang berkembang.

Akhirnya sekali lagi saya ucapkan terima kasih kepada Kordinator Statistik Kecamatan yang telah berusaha keras dalam penyusunan buku ini dan saya harapkan terus berkelanjutan untuk masa yang akan datang.

Medan, Oktober 2013
CAMAT MEDAN MARELAN

Dedi Jaminsyahputra,S,Stp,M.Si
19811007 200112 1 001



**BADAN PUSAT STATISTIK KOTA MEDAN
KSK MEDAN MARELAN**

KATA PENGANTAR

Dengan memanjatkan puji dan syukur ke hadirat Tuhan Yang Maha Esa, kami telah dapat menyelesaikan publikasi "Kecamatan Medan Marelان Dalam Angka Tahun 2013" ini. Usainya penerbitan publikasi ini dimungkinkan berkat adanya bantuan dari Pemerintah Kecamatan Medan Marelان serta instansi pemerintah lainnya.

Kebutuhan akan data statistik semakin meningkat terutama dalam menyambut millenium kedua. Hal tersebut menjadi pendorong bagi kami untuk menyusun publikasi ini. Data yang disajikan bersumber dari data yang terdapat di kantor kecamatan Medan Marelان, kantor kelurahan sekecamatan Medan Marelان serta instansi pemerintah lainnya. Selain itu data yang ada pada publikasi ini merupakan data yang bersumber dari berbagai kegiatan rutin, survei maupun sensus yang diselenggarakan Badan Pusat Statistik di kecamatan Medan Marelان.

Pada kesempatan ini kami mengucapkan banyak terima kasih kepada Camat Medan Marelان atas perhatian dan bantuannya sehingga terbitnya publikasi ini, serta kepada instansi-instansi pemerintah lainnya.

Saran dan kritik demi penyempurnaan publikasi ini di masa yang akan datang sangat kami harapkan dari berbagai pihak.

Akhirnya semoga penyajian data statistik ini dapat membantu memenuhi kebutuhan data bagi pihak-pihak yang memerlukan serta bermanfaat bagi semua pihak.

Medan, Oktober 2013
KSK MEDAN MARELAN

Mat Japar
NIP. 19700423 199301 1 002

Daftar Publikasi BPS Kota Medan Terbitan Tahun 2012

No.	Judul	Tahun Penerbitan	Tersedia dalam bentuk hardcopy	Tersedia dalam bentuk softcopy	
				<i>Flash Disk</i>	<i>CD-ROM</i>
(1)	(2)	(3)	(4)	(5)	(6)
1.	Perhitungan Pendapatan Regional Kota Medan Tahun 2012	2012	Ya	Ya	Ya
2.	Produk Domestik Regional Bruto Menurut Penggunaan Kota Medan 2000-2012	2012	Ya	Ya	Ya
3.	Buku Saku Data Pokok Statistik Kota Medan 2012	2012	Ya	Ya	Ya
4.	Medan Dalam Angka 2012	2012	Ya	Ya	Ya
5.	Kecamatan Medan Tuntungan Dalam Angka 2012	2012	Ya	Ya	Ya
6.	Kecamatan Medan Johor Dalam Angka 2012	2012	Ya	Ya	Ya
7.	Kecamatan Medan Amplas Dalam Angka 2012	2012	Ya	Ya	Ya
8.	Kecamatan Medan Denai Dalam Angka 2012	2012	Ya	Ya	Ya
9.	Kecamatan Medan Area Dalam Angka 2012	2012	Ya	Ya	Ya
10.	Kecamatan Medan Kota Dalam Angka 2012	2012	Ya	Ya	Ya
11.	Kecamatan Medan Maimun Dalam Angka 2012	2012	Ya	Ya	Ya
12.	Kecamatan Medan Polonia Dalam Angka 2012	2012	Ya	Ya	Ya
13.	Kecamatan Medan Baru Dalam Angka 2012	2012	Ya	Ya	Ya

14.	Kecamatan Medan Selayang Dalam Angka 2012	2012	Ya	Ya	Ya
15.	Kecamatan Medan Sunggal Dalam Angka 2012	2012	Ya	Ya	Ya
16.	Kecamatan Medan Helvetia Dalam Angka 2012	2012	Ya	Ya	Ya
17.	Kecamatan Medan Petisah Dalam Angka 2012	2012	Ya	Ya	Ya
18.	Kecamatan Medan Barat Dalam Angka 2012	2012	Ya	Ya	Ya
19.	Kecamatan Medan Timur Dalam Angka 2012	2012	Ya	Ya	Ya
20.	Kecamatan Medan Perjuangan Dalam Angka 2012	2012	Ya	Ya	Ya
21.	Kecamatan Medan Tembung Dalam Angka 2012	2012	Ya	Ya	Ya
22.	Kecamatan Medan Deli Dalam Angka 2012	2012	Ya	Ya	Ya
23.	Kecamatan Medan Labuhan Dalam Angka 2012	2012	Ya	Ya	Ya
24.	Kecamatan Medan Marelan Dalam Angka 2012	2012	Ya	Ya	Ya
25.	Kecamatan Medan Belawan Dalam Angka 2012	2012	Ya	Ya	Ya
26.	PDRB Kota Medan Per Kecamatan tahun 2012	2012	Ya	Ya	Ya
27.	Statistik Daerah Kota Medan 2012	2012	Ya	Ya	Ya
28.	Statistik Daerah Kecamatan Medan Tuntungan 2012	2012	Ya	Ya	Ya

29.	Statistik Daerah Kecamatan Medan Johor 2012	2012	Ya	Ya	Ya
30.	Statistik Daerah Kecamatan Medan Amplas 2012	2012	Ya	Ya	Ya
31.	Statistik Daerah Kecamatan Medan Denai 2012	2012	Ya	Ya	Ya
32.	Statistik Daerah Kecamatan Medan Area 2012	2012	Ya	Ya	Ya
33.	Statistik Daerah Kecamatan Medan Kota 2012	2012	Ya	Ya	Ya
34.	Statistik Daerah Kecamatan Medan Maimun 2012	2012	Ya	Ya	Ya
35.	Statistik Daerah Kecamatan Medan Polonia 2012	2012	Ya	Ya	Ya
36.	Statistik Daerah Kecamatan Medan Baru 2012	2012	Ya	Ya	Ya
37.	Statistik Daerah Kecamatan Medan Selayang 2012	2012	Ya	Ya	Ya
38.	Statistik Daerah Kecamatan Medan Sunggal 2012	2012	Ya	Ya	Ya
39.	Statistik Daerah Kecamatan Medan Helvetia 2012	2012	Ya	Ya	Ya
40.	Statistik Daerah Kecamatan Medan Petisah 2012	2012	Ya	Ya	Ya

41.	Statistik Daerah Kecamatan Medan Barat 2012	2012	Ya	Ya	Ya
42.	Statistik Daerah Kecamatan Medan Timur 2012	2012	Ya	Ya	Ya
43.	Statistik Daerah Kecamatan Medan Perjuangan 2012	2012	Ya	Ya	Ya
44.	Statistik Daerah Kecamatan Medan Tembung 2012	2012	Ya	Ya	Ya
45.	Statistik Daerah Kecamatan Medan Deli 2012	2012	Ya	Ya	Ya
46.	Statistik Daerah Kecamatan Medan Labuhan 2012	2012	Ya	Ya	Ya
47.	Statistik Daerah Kecamatan Medan Marelan 2012	2012	Ya	Ya	Ya
48.	Statistik Daerah Kecamatan Medan Belawan 2012	2012	Ya	Ya	Ya

Daftar Isi

	Halaman
Peta Kecamatan	iv
Lambang Daerah Kota Medan	v
Kata Sambutan Camat Medan Marelan	vii
Kata Pengantar KSK Medan Marelan	viii
Daftar Publikasi BPS Kota Medan Terbitan Tahun 2012	ix
Daftar Isi	xiii
Daftar Tabel	xiv
Daftar Gambar	xix
Daftar Lampiran	xx
BAB I : Keadaan Geografis	1
BAB II : Pemerintahan	9
BAB III : Penduduk Dan Tenaga Kerja.....	17
BAB IV : Sosial.....	33
BAB V : Industri, Energi dan Air Minum	51
BAB VI : Ekonomi.....	59
BAB VII : Hotel, Restoran dan Pariwisata	69
BAB VIII : Keuangan dan Harga	77
Lampiran	83

Daftar Tabel

Judul Tabel	Halaman
Tabel 1.1 Letak dan Geografis Kecamatan Medan Marelan Tahun 2012	5
Tabel 1.2 Luas Wilayah dirinci per Kelurahan di Kecamatan Medan Marelan Tahun 2012	6
Tabel 1.3 Jarak Kantor Lurah ke Kantor Camat di Kecamatan Medan Marelan Tahun 2012	7
Tabel 1.4 Daftar Alamat Kantor Kelurahan di Kecamatan Medan Marelan Tahun 2012	8
Tabel 2.1 Banyaknya Lingkungan, RW, RT, dan Blok Sensus dirinci Menurut Kelurahan di Kecamatan Medan Marelan Tahun 2012	13
Tabel 2.2 Banyaknya Pegawai Negeri Kantor Camat dan Instansi-instansi Pemerintah di Kecamatan Medan Marelan Tahun 2012 (Jiwa)	14
Tabel 2.3 Banyaknya Pegawai Negeri Menurut Golongan dan Kelurahan di Kecamatan Medan Marelan Tahun 2012 (Jiwa).	15
Tabel 2.4 Banyaknya Pertahanan Sipil menurut Kelurahan di Kecamatan Medan Marelan Tahun 2012	16
Tabel 3.1 Jumlah penduduk, Luas Kelurahan Kepadatan Penduduk per Km dirinci Menurut Kelurahan di Kecamatan Medan Marelan Tahun 2012	21
Tabel 3.2 Banyaknya Rumah Tangga, Penduduk dan Rata-rata anggota Rumah Tangga dirinci Menurut Kelurahan di Kecamatan Medan Marelan Tahun 2012.....	22

Tabel 3.3	Jumlah Penduduk Menurut Jenis Kelamin dan Kelurahan di Kecamatan Medan Marelan Tahun 2012	23
Tabel 3.4	Jumlah Penduduk Menurut Kelompok Umur dan Jenis Kelamin Di Kecamatan Medan Marelan Tahun 2012.....	24
Tabel 3.5	Banyaknya Warga Negara Asing Menurut Kewarganegaraan dan Kelurahan di Kecamatan Medan Marelan Tahun 2012	25
Tabel 3.6	Banyaknya Warga Negara Indonesia Turunan Cina Menurut Jenis Kelamin dan Kelurahan di Kecamatan Medan Marelan Tahun 2012	26
Tabel 3.7	Banyaknya Penduduk Usia 7-12 Tahun dan Status Pendidikan dirinci Menurut Kelurahan di Kecamatan Medan Marelan Tahun 2012	27
Tabel 3.8	Banyaknya Mutasi dan Mutandis Penduduk Menurut Kelurahan di Kecamatan Medan Marelan Tahun 2012.....	28
Tabel 3.9	Komposisi Mata Pencarian Penduduk menurut Kelurahan di Kecamatan Medan Marelan Tahun 2012	29
Tabel 3.10	Jumlah Penduduk Menurut Agama yang Dianut dan Kelurahan di Kecamatan Medan Marelan Tahun 2012.....	31
Tabel 4.1	Jumlah Sekolah Taman Kanak-kanak (TK) Negeri, dan Swasta dirinci Menurut Kelurahan di Kecamatan Medan Marelan Tahun 2012	37
Tabel 4.2	Jumlah Sekolah Dasar Negeri dan Swasta dirinci Menurut Kelurahan di Kecamatan Medan Marelan Tahun 2012.....	38

Tabel 4.3	Jumlah murid Sekolah Dasar Negeri dan Swasta dirinci Menurut Kelurahan di Kecamatan Medan Marelan Tahun 2012	39
Tabel 4.4	Jumlah Guru Sekolah Dasar Negeri dan Swasta dirinci Menurut Kelurahan di Kecamatan Medan Marelan Tahun 2012	40
Tabel 4.5	Jumlah Sekolah Lanjutan Tingkat Pertama Negeri dan Swasta dirinci Menurut Kelurahan di Kecamatan Medan Marelan Tahun 2012	41
Tabel 4.6	Jumlah Sekolah Lanjutan Tingkat Atas Negeri dan Swasta dirinci Menurut Kelurahan di Kecamatan Medan Marelan Tahun 2012	42
Tabel 4.7	Banyaknya Rumah Sakit, Puskesmas, BPU dan BKIA dirinci Menurut Kelurahan di Kecamatan Medan Marelan Tahun 2012	43
Tabel 4.8	Jumlah Posyandu, Dokter dan Bidan yang Melayani KB dirinci Menurut Kelurahan di Kecamatan Medan Marelan Tahun 2012	44
Tabel 4.9	Jumlah Pasangan Usia Subur (PUS) yang Mempergunakan Alat Kontrasepsi IUD, Pil, Kondom, Mow/P, Implant dan Suntikan Menurut Kelurahan di Kecamatan Medan Marelan Tahun 2012	45
Tabel 4.10	Banyaknya Sarana Ibadah Menurut Kelurahan di Kecamatan Medan Marelan Tahun 2012.....	47
Tabel 4.11	Banyaknya Nikah, Talak, Cerai dan Rujuk Menurut Kelurahan di Kecamatan Medan Marelan Tahun 2012.....	48

Tabel 4.12	Banyaknya Lapangan Olah Raga dirinci Menurut jenis Olahraga per Kelurahan di Kecamatan Medan Marelan Tahun 2012	49
Tabel 5.1	Banyaknya Perusahaan Industri Besar, Sedang, Kecil dan Kerajinan Rumah Tangga menurut Kelurahan di Kecamatan Medan Marelan Tahun 2012.....	55
Tabel 5.2	Banyaknya Rumah Tangga Pelanggan Listrik Negara per Kelurahan di Kecamatan Medan Marelan Tahun 2012.....	56
Tabel 5.3	Banyaknya Rumah Tangga Pelanggan Air Minum Melalui PAM Menurut Kelurahan di Kecamatan Medan Marelan Tahun 2012	57
Tabel 6.1	Banyaknya Pasar dan Pertokoan per Kelurahan di Kecamatan Medan Marelan Tahun 2012.....	63
Tabel 6.2	Jumlah Pasar Yang Dikelola Pemerintah, Swasta, dan Tanpa Pengelola di Kecamatan Medan Marelan Tahun 2012	64
Tabel 6.3	Jumlah SPBU dan Agen Minyak Tanah (Pangkalan) di Kecamatan Medan Marelan Tahun 2012	65
Tabel 6.4	Banyaknya Bengkel Sepeda Motor dan Mobil Menurut Kelurahan di Kecamatan Medan Marelan Tahun 2012.....	66
Tabel 6.5	Banyaknya Tempat Pencucian Mobil (Doorsmer) Menurut Kelurahan di Kecamatan Medan Marelan Tahun 2012	67
Tabel 7.1	Jumlah Hotel, Bioskop, Night Club dan Bilyard Menurut Kelurahan di Kecamatan Medan Marelan Tahun 2012.....	73
Tabel 7.2	Banyaknya Rumah Makan/Restoran dan Warung Minum Menurut Kelurahan di Kecamatan Medan Marelan Tahun 2012	74

Tabel 7.3	Jumlah Panti Pijat, Masseur, Pangkas, Salon dan Praktek Dukun Patah menurut Kelurahan di Kecamatan Medan Marelan Tahun 2012	75
Tabel 7.4	Jumlah Tempat Video Game/Play Station dan Penyewaan Kaset Video/VCD/DVD Menurut Kelurahan di Kecamatan Medan Marelan Tahun 2012.....	76
Tabel 8.1	Banyaknya Lembaga Keuangan menurut Kelurahan di Kecamatan Medan Marelan Tahun 2012	80

<http://medankota.bps.go.id>
<http://medankota.bps.go.id>

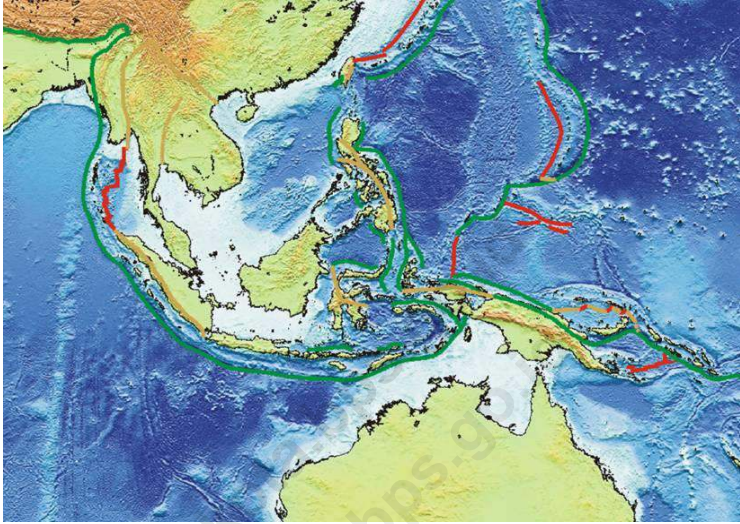
Daftar Gambar

Judul Gambar	Halaman
Gambar 1.1 Luas Wilayah tiap kelurahan di Kecamatan Medan Marelan Tahun 2012 (Km ²)	4
Gambar 2.1 Banyaknya lingkungan dan Blok Sensus tiap Kelurahan di Kecamatan Medan Marelan Tahun 2012.....	12
Gambar 2.2 Banyaknya PNS di Kantor Camat dan Instansi lain di Kecamatan Medan Marelan Berdasarkan Golongan	12
Gambar 3.1 Jumlah Penduduk Per kelurahan se-Kecamatan Medan Marelan Tahun 2012(Jiwa).....	20
Gambar 3.2 Komposisi Mata Pencarian Penduduk di Kecamatan Medan Marelan Tahun 2012 (jiwa)	20
Gambar 4.1 Banyaknya Rumah Sakit, Puskesmas, BPU, BKIA di Kecamatan Medan Marelan Tahun 2012	36
Gambar 4.2 Persentase Penggunaan Alat Kontrasepsi Pasangan Usia Subur di Kecamatan Medan Marelan Tahun 2012.....	36
Gambar 5.1 Banyaknya Rumah tangga Pelanggan Listrik PLN dan Gas Negara di Kecamatan Medan Marelan Tahun 2012.....	54
Gambar 6.1 Banyaknya Pasar dan pertokoan di Kecamatan Medan Marelan Tahun 2012	62
Gambar 7.1 Banyaknya Restoran, dan Warung Makan/Minum di Kecamatan Medan Marelan Tahun 2012	72

Daftar Lampiran

	Halaman
Daftar 1. Nama Camat di Kecamatan Medan Marelan sejak Tahun 1974 s/d sekarang	85
Daftar 2. Daftar nama dan Alamat Kantor Kelurahan di Kecamatan Medan Marelan Tahun 2012.....	86

<http://medankota.bps.go.id>
<http://medankota.bps.go.id>



<http://medankota.bps.go.id>

BAB I

KEADAAN GEOGRAFIS

1.1 Letak dan Geografis Kecamatan Medan Marelan Tahun 2012

Kecamatan Medan Marelan berbatasan langsung dengan Kabupaten Deli Serdang di sebelah selatan dan sebelah barat, Kecamatan Medan Belawan di sebelah utara, dan Kecamatan Medan Labuhan di sebelah timur. Kecamatan Medan Marelan merupakan salah satu kecamatan di Kota Medan yang mempunyai luas sekitar 44,47 km². Jarak kantor kecamatan ke kantor walikota Medan yaitu sekitar 22 km.

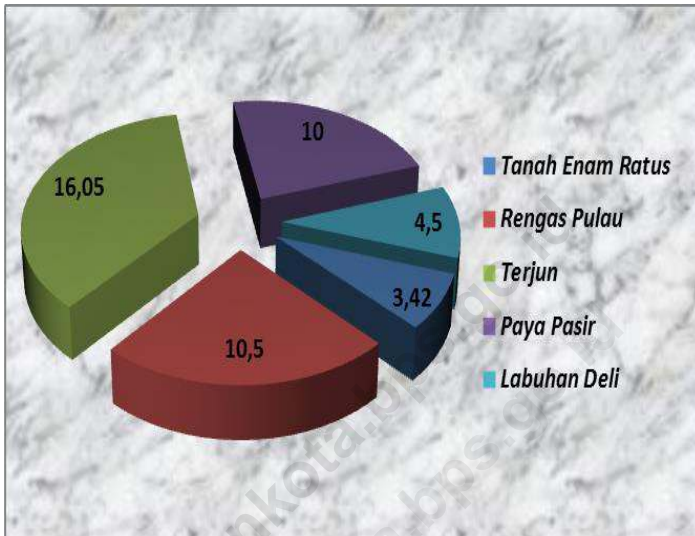
1.2 Luas Wilayah dirinci Menurut Kelurahan di Kecamatan Medan Marelan Tahun 2012

Dari 5 kelurahan di Kecamatan Medan Marelan, Kelurahan Terjun memiliki luas wilayah yang terluas yaitu sebesar 16,05 km² sedangkan Kelurahan Tanah Enam Ratus mempunyai luas terkecil yakni 3,42 km².

1.3 Jarak Kantor Lurah ke Kantor Camat di Kecamatan Medan Marelan Tahun 2012

Ditinjau dari jarak antara kantor kelurahan dan kantor kecamatan, kantor Kelurahan Labuhan Deli memiliki jarak terjauh dari kantor kecamatan Medan Marelan yaitu sekitar 4 km sedangkan kantor kelurahan yang terdekat yaitu Kelurahan Terjun.

Gambar 1.1 Luas Wilayah tiap kelurahan di Kecamatan Medan Marelan Tahun 2012 (Km²)



Sumber : Kantor Camat Medan Marelan

Tabel 1.1 Letak dan Geografis Kecamatan Medan Marelan Tahun 2012

1. Luas wilayah :	44,47 Km ²
2. Letak diatas permukaan Laut :	5 Meter
3. Terletak antara	
Lintang Utara :	
Lintang Selatan :	
Bujur Timur :	
4. Berbatasan dengan	
Sebelah Utara :	Kecamatan Medan Belawan
Sebelah Selatan :	Kab. Deli Serdang
Sebelah Barat :	Kab. Deli Serdang
Sebelah Timur :	Kecamatan Medan Belawan
5. Jarak Kantor Camat ke Kantor Walikota Medan :	22 Km.

Sumber : Kantor Camat Medan Marelan

Tabel 1.2 Luas Wilayah dirinci per Kelurahan di Kecamatan Medan Marelan Tahun 2012

Kelurahan	Luas (Km ²)	Persentase terhadap Luas Kecamatan (%)
(1)	(2)	(3)
1. Tanah Enam Ratus	3,42	7,69
2. Rengas Pulau	10,50	23,61
3. Terjun	16,05	36,09
4. Paya Pasir	10,00	22,49
5. Labuhan Deli	4,50	10,12
Medan Marelan	44,47	100,00

Sumber : Kantor Camat Medan Marelan

Tabel 1.3 Jarak Kantor Lurah ke Kantor Camat di Kecamatan Medan Marelan Tahun 2012

Kelurahan	Jarak ke Kantor Camat (Km)
(1)	(2)
1. Tanah Enam Ratus	3,5
2. Rengas Pulau	2
3. Terjun	0,5
4. Paya Pasir	2,5
5. Labuhan Deli	4
Rata-rata	2,5

Sumber : Kantor Lurah se-Kecamatan Medan Marelan

Tabel 1.4 Daftar Alamat Kantor Kelurahan di Kecamatan Medan Marelan Tahun 2012

Kelurahan	Alamat Kantor Kelurahan & Telp.
(1)	(2)
1. Tanah Enam Ratus	Jl. Marelan Raya
2. Rengas Pulau	Jl. Kapten Rahmadbudin
3. Terjun	Jl. Kapten Rahmadbudin
4. Paya Pasir	Jl. Pasar Nipoplon
5. Labuhan Deli	Jl. Young Panah Hijau

Sumber : Kantor Camat Medan Marelan



BAB II

PEMERINTAHAN

2.1 Pemerintahan Kecamatan Medan Marelan

Kecamatan Medan Marelan yang dipimpin oleh seorang camat, saat ini terdiri dari 5 kelurahan yang terbagi atas 88 lingkungan, dan 236 blok sensus.

2.2 Struktur Pegawai Negeri Kecamatan Medan Marelan

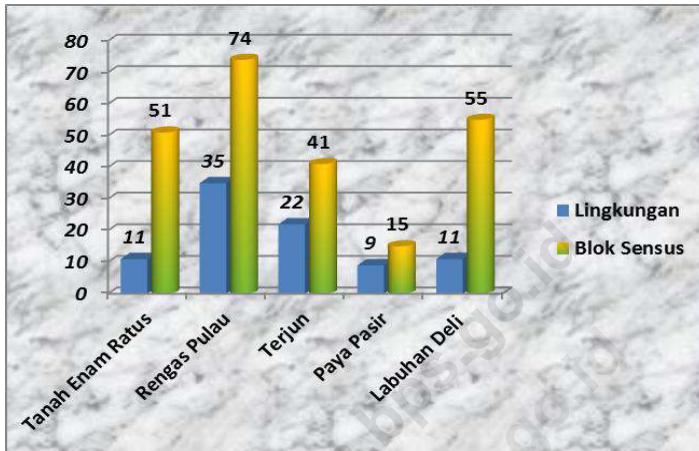
Tahun 2012, kecamatan Medan Marelan memiliki total 76 pegawai negeri yang dialokasikan di Kantor Camat dan Instansi-instansi Pemerintah lainnya dimana alokasi pegawai terbesar ada di kantor kelurahan yakni sebanyak 25 pegawai. Sedangkan alokasi pegawai terkecil terdapat pada statistik kecamatan yang hanya berjumlah satu pegawai.

Bila dirinci menurut golongan, dari 76 pegawai negeri di kecamatan Medan Marelan, ternyata sebagian besar pegawai negeri masih bergolongan III yaitu sebanyak 42 pegawai. Jumlah pegawai negeri terbanyak berada di kelurahan Rengas Pulau dan Terjun.

2.3 Struktur Pertahanan Sipil Kecamatan Medan Marelan

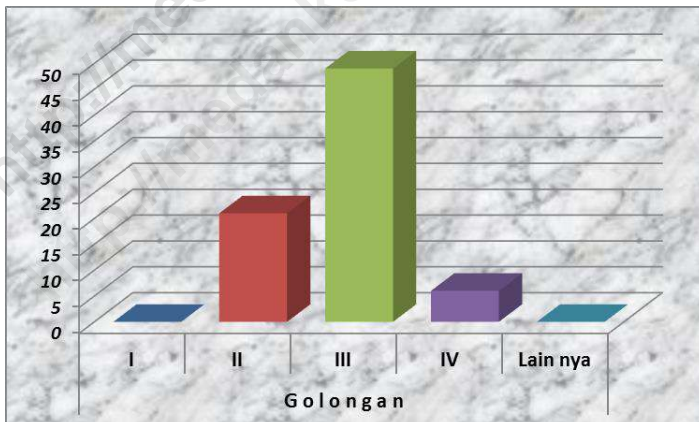
Bila dilihat dari sisi keamanannya, kecamatan Medan Marelan pada tahun 2012 memiliki 184 unit pertahanan sipil. Diantaranya 21 wanra, 79 kamra, 84 linmas.

Gambar 2.1 Banyaknya lingkungan dan Blok Sensus tiap Kelurahan di Kecamatan Medan Marelان Tahun 2012



Sumber : Kantor Lurah se-Kecamatan Medan Marelان

Gambar 2.2 Banyaknya PNS di Kantor Camat dan Instansi lain di Kecamatan Medan Marelان Berdasarkan Golongan



Sumber : Kantor Camat Medan Marelان

Tabel 2.1 Banyaknya Lingkungan, RW, RT, dan Blok Sensus dirinci Menurut Kelurahan di Kecamatan Medan Marelan Tahun 2012

Kelurahan	Jumlah			
	Lingkungan	RW	RT	Blok Sensus
(1)	(2)	(3)	(4)	(5)
1. Tanah Enam Ratus	11	0	0	51
2. Rengas Pulau	35	0	0	74
3. Terjun	22	0	0	41
4. Paya Pasir	9	0	0	15
5. Labuhan Deli	11	0	0	55
Medan Marelan	88	0	0	236

Sumber : Kantor Lurah se-Kecamatan Medan Marelan

Tabel 2.2 Banyaknya Pegawai Negeri Kantor Camat dan Instansi-instansi Pemerintah di Kecamatan Medan Marelan Tahun 2012 (Jiwa)

Instansi	Golongan					Jumlah
	I	II	III	IV	Lain-nya	
(1)	(2)	(3)	(4)	(5)	(6)	(7)
1. Kantor Camat	0	0	11	1	0	12
2. KUA	0	1	5	1	0	7
3. Statistik	0	0	1	0	0	1
4. PPLKB	0	0	6	0	0	6
5. Pertanian	0	0	2	1	0	3
6. PD. Kebersihan	0	0	0	0	0	0
7. Puskesmas	0	10	4	2	0	16
8. Kelurahan	0	8	16	0	0	24
9. Dinas P& K	0	2	4	1	0	7
Medan Marelan	0	21	49	6	0	76

Sumber : Kantor Camat Medan Marelan

Tabel 2.3 Banyaknya Pegawai Negeri Menurut Golongan dan Kelurahan di Kecamatan Medan Marelan Tahun 2012 (Jiwa)

Kelurahan	Golongan					Jumlah
	I	II	III	IV	Lainn ya	
(1)	(2)	(3)	(4)	(5)	(6)	(7)
1. Tanah Enam Ratus	0	2	3	0	0	5
2. Rengas Pulau	0	2	5	0	0	7
3. Terjun	0	2	3	0	0	5
4. Paya Pasir	0	1	3	0	0	4
5. Labuhan Deli	0	1	2	0	0	3
Medan Marelan	0	8	16	0	0	24

Sumber : Kantor Camat Medan Marelan

Tabel 2.4 Banyaknya Pertahanan Sipil menurut Kelurahan di Kecamatan Medan Marelan Tahun 2012

Kelurahan	Pertahanan Sipil			Jumlah
	Wanra	Kamra	Linmas	
(1)	(2)	(3)	(4)	(5)
1. Tanah Enam Ratus	2	23	20	46
2. Rengas Pulau	8	20	24	52
3. Terjun	6	17	22	45
4. Paya Pasir	0	0	0	0
5. Labuhan Deli	4	19	18	41
Medan Marelan	21	79	84	184

Sumber : Kantor Lurah se-Kecamatan Medan Marelan



<http://medank>
<http://medank>

BAB III

PENDUDUK DAN TENAGA KERJA

3.1 Jumlah Penduduk, Luas Kelurahan, Kepadatan Penduduk per Km Menurut Kelurahan di Kecamatan Medan Marelان Tahun 2012

Kecamatan Medan Marelان dihuni oleh 145.778 orang penduduk dimana penduduk terbanyak berada di kelurahan Rengas Pulau yakni sebanyak 55.501 orang. Jumlah penduduk terkecil di kelurahan Paya Pasir yakni sebanyak 11.884 orang. Bila dibandingkan antara jumlah penduduk serta luas wilayahnya, maka kelurahan Tanah Enam Ratus merupakan kelurahan terpadat yaitu 85,94 jiwa tiap km² dengan rata-rata ART 4 orang.

3.2 Struktur Penduduk Berdasarkan Jenis Kelamin dan Kelompok Umur di Kecamatan Medan Marelان Tahun 2012

Jumlah Penduduk Kecamatan Medan Marelان sebanyak 145.778 penduduk terdiri dari 73.975 orang laki-laki serta 71.813 orang perempuan. Berdasarkan kelompok umur, distribusi penduduk Kecamatan Medan Marelان relatif lebih banyak penduduk usia produktif. Terdapat warga negara Indonesia turunan cina yang berdomisili di kecamatan ini. Sebanyak 2.018 orang warga Indonesia keturunan cina berdomisili di Kecamatan Medan Marelان, yakni 990 laki-laki dan 1.028 perempuan. Kelurahan Rengas Pulau merupakan kawasan yang ramai dihuni oleh warga Indonesia keturunan cina yakni sebanyak 1.611 orang.

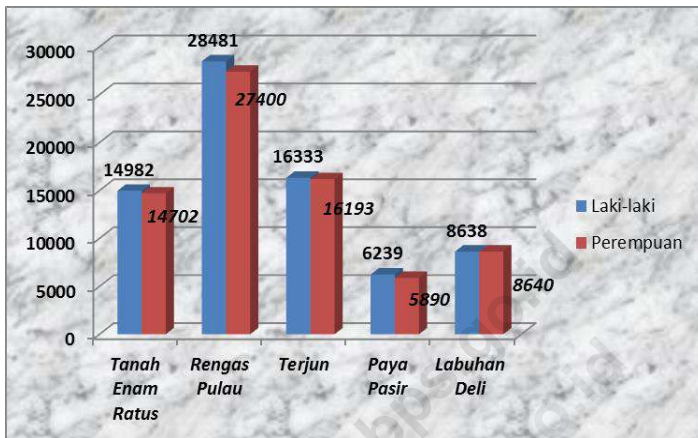
3.3 Status Pendidikan Penduduk Usia 7-12

Tahun 2012 di Kecamatan Medan Marelان, ternyata tingkat penduduk usia 7-12 tahun yang bersekolah sudah cukup banyak. Tercatat ada sekitar 12.378 penduduk kecamatan Medan Marelان yang bersekolah pada tahun 2012. Namun masih ada sebanyak 35 orang di kecamatan ini yang tidak sekolah.

3.4 Mutasi dan Mutandis penduduk Kecamatan Medan Marelان Tahun 2012

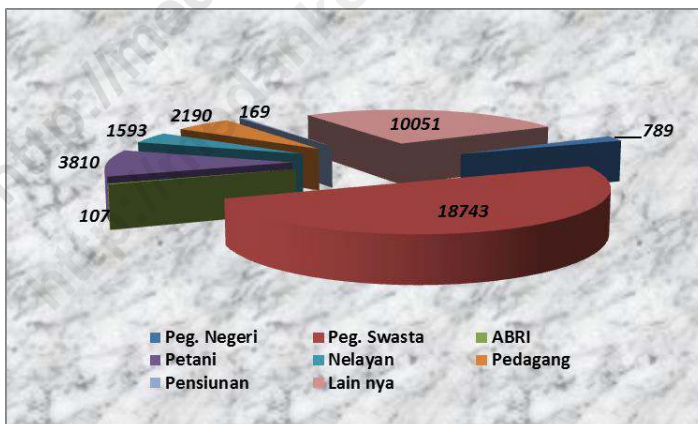
Tercatat sebanyak 240 penduduk yang lahir sepanjang tahun 2012 di Kecamatan Medan Marelان, sedangkan hanya 52 orang yang meninggal. Mobiltas penduduk di kecamatan ini tidak terlalu ramai yakni selama tahun 2012 tercatat hanya 158 orang datang dan 48 orang pindah dari kecamatan ini. Sebagian besar warga Kecamatan Medan Marelان berprofesi sebagai petani.

Gambar 3.1 Jumlah Penduduk Per kelurahan se-Kecamatan Medan Marelan Tahun 2012(Jiwa)



Sumber : Badan Pusat Statistik Kota Medan

Gambar 3.2 Komposisi Mata Pencarian Penduduk di Kecamatan Medan Marelan Tahun 2012 (jiwa)



Sumber : Kantor Lurah se-Kecamatan Medan Marelan

Tabel 3.1 Jumlah penduduk, Luas Kelurahan, Kepadatan Penduduk per Km dirinci Menurut Kelurahan di Kecamatan Medan Marelan Tahun 2012

Kelurahan	Jumlah Penduduk (Jiwa)	Luas Wilayah (Km ²)	Kepadatan Penduduk Per Km ²
(1)	(2)	(3)	(4)
1. Tanah Enam Ratus	29 684	3,42	8 680
2. Rengas Pulau	55 881	10,5	5 322
3. Terjun	32 526	16,05	2 027
4. Paya Pasir	12 129	10,00	1 213
5. Labuhan Deli	17 098	4,5	3 800
Medan Marelan	147 318	44,47	21 042

Sumber : Badan Pusat Statistik Kota Medan

Tabel 3.2 Banyaknya Rumah Tangga, Penduduk dan Rata-rata anggota Rumah Tangga dirinci Menurut Kelurahan di Kecamatan Medan Marelan Tahun 2012

Kelurahan	Banyaknya		Rata-rata anggota RT
	R. Tangga	Penduduk (Jiwa)	
(1)	(2)	(3)	(4)
1. Tanah Enam Ratus	6 866	29 684	4
2. Rengas Pulau	12 994	55 881	4
3. Terjun	7 476	32 526	4
4. Paya Pasir	2 562	12 129	5
5. Labuhan Deli	3 874	17 098	4
Medan Marelan	33 772	147 318	4

Sumber : Kantor Kecamatan Medan Marelan

Tabel 3.3 Jumlah Penduduk Menurut Jenis Kelamin dan Kelurahan di Kecamatan Medan Marelan Tahun 2012

Kelurahan	Jenis Kelamin		Jumlah (Jiwa)
	Laki-laki (Jiwa)	Perempuan (Jiwa)	
(1)	(2)	(3)	(4)
1. Tanah Enam Ratus	14 982	14 702	29 684
2. Rengas Pulau	28 481	27 400	55 881
3. Terjun	16 333	16 193	32 526
4. Paya Pasir	6 239	5 890	12 129
5. Labuhan Deli	8 638	8 640	17 098
Medan Marelan	74 673	72 645	147 318

Sumber : Badan Pusat Statistik Kota Medan

Tabel 3.4 Jumlah Penduduk Menurut Kelompok Umur dan Jenis Kelamin Di Kecamatan Medan Marelan Tahun 2012

Kelompok Umur	Jenis Kelamin		Jumlah (Jiwa)
	Laki-laki (Jiwa)	Perempuan (Jiwa)	
(1)	(2)	(3)	(4)
0-4	8 774	8 325	17 099
5-14	15 806	15 154	30 960
15-44	37 370	37 259	74 629
45-64	11 094	10 022	21 116
>=65	1 629	1 885	3 514
Medan Marelan	74 673	72 645	147 318

Sumber : Badan Pusat Statistik Kota Medan

Tabel 3.5 Banyaknya Warga Negara Asing Menurut Kewarganegaraan dan Kelurahan di Kecamatan Medan Marelan Tahun 2012

Kelurahan	Kewarganegaraan			Jumlah (Jiwa)
	Cina (Jiwa)	India (Jiwa)	Lainnya (Jiwa)	
(1)	(2)	(3)	(4)	(5)
1. Tanah Enam Ratus	0	0	0	0
2. Rengas Pulau	46	0	0	46
3. Terjun	13	0	0	13
4. Paya Pasir	9	0	0	9
5. Labuhan Deli	3	0	0	3
Medan Marelan	71	0	0	71

Sumber : Kantor Lurah se-Kecamatan Medan Marelan

Tabel 3.6 Banyaknya Warga Negara Indonesia Turunan Cina Menurut Jenis Kelamin dan Kelurahan di Kecamatan Medan Marelan Tahun 2012

Kelurahan	Laki-laki (Jiwa)	Perempuan (Jiwa)	Jumlah (Jiwa)
(1)	(2)	(3)	(4)
1. Tanah Enam Ratus	37	41	78
2. Rengas Pulau	794	817	1 611
3. Terjun	71	73	144
4. Paya Pasir	19	24	43
5. Labuhan Deli	69	73	142
Medan Marelan	990	1 028	2 018

Sumber : Kantor Lurah se-Kecamatan Medan Marelan

Tabel 3.7 Banyaknya Penduduk Usia 7-12 Tahun dan Status Pendidikan dirinci Menurut Kelurahan di Kecamatan Medan Marelan Tahun 2012

Kelurahan	Sekolah (Jiwa)	Tidak Sekolah (Jiwa)	Jumlah (Jiwa)
(1)	(2)	(3)	(4)
1. Tanah Enam Ratus	2 790	8	2 798
2. Rengas Pulau	4 602	9	4 611
3. Terjun	1 811	5	1 816
4. Paya Pasir	1 016	3	1 019
5. Labuhan Deli	2 124	10	2 134
Medan Marelan	12 343	35	12 378

Sumber : Kantor Lurah se-Kecamatan Medan Marelan

Tabel 3.8 Banyaknya Mutasi dan Mutandis Penduduk Menurut Kelurahan di Kecamatan Medan Marelan Tahun 2012

Kelurahan	Lahir (Jiwa)	Mati (Jiwa)	Datang (Jiwa)	Pindah (Jiwa)
(1)	(2)	(3)	(4)	(5)
1. Tanah Enam Ratus	46	16	36	19
2. Rengas Pulau	97	23	110	36
3. Terjun	32	17	41	26
4. Paya Pasir	37	13	22	18
5. Labuhan Deli	63	16	17	32
Medan Marelan	275	85	226	131

Sumber : Kantor Lurah se-Kecamatan Medan Marelan

Tabel 3.9 Komposisi Mata Pencaharian Penduduk menurut Kelurahan di Kecamatan Medan Marelan Tahun 2012

Kelurahan	Pegawai			Petani (Jiwa)
	Negeri (Jiwa)	Swasta (Jiwa)	ABRI (Jiwa)	
(1)	(2)	(3)	(4)	(5)
1. Tanah Enam Ratus	123	3 926	13	797
2. Rengas Pulau	269	6 375	62	2 113
3. Terjun	203	4 921	9	418
4. Paya Pasir	27	1 329	16	413
5. Labuhan Deli	167	2 192	7	69
Medan Marelan	789	18 743	107	3 810

Sumber : Kantor Lurah se-Kecamatan Medan Marelan

Tabel 3.9 Lanjutan

Kelurahan	Nelayan (Jiwa)	Peda gang (Jiwa)	Pensiuna n (Jiwa)	Lain nya (Jiwa)
(1)	(6)	(7)	(8)	(9)
1. Tanah Enam Ratus	19	297	60	2 327
2. Rengas Pulau	23	969	57	4 126
3. Terjun	263	624	128	2 017
4. Paya Pasir	164	152	11	724
5. Labuhan Deli	1 124	148	13	857
Medan Marelan	1 593	2 190	169	10 051

Sumber : Kantor Lurah se-Kecamatan Medan Marelan

Tabel 3.10 Jumlah Penduduk Menurut Agama yang Dianut dan Kelurahan di Kecamatan Medan Marelan Tahun 2012

Kelurahan	Islam (Jiwa)	Kristen (Jiwa)	Budha (Jiwa)	Hindu (Jiwa)	Katolik (Jiwa)
(1)	(2)	(3)	(4)	(5)	(6)
1. Tanah Enam Ratus	28 063	387	412	21	261
2. Rengas Pulau	52 826	517	2 004	16	518
3. Terjun	30 996	280	691	0	559
4. Paya Pasir	11 909	91	58	0	71
5. Labuhan Deli	16 532	158	255	0	153
Medan Belawan	140 866	1 433	3 420	37	1 562

Sumber : Kantor Lurah se-Kecamatan Medan Marelan



<http://meda>
<http://medankol>

BAB IV

SOSIAL

4.1 Jumlah Sekolah Negeri dan Swasta di Kecamatan Medan Marelان Tahun 2012

Tercatat ada sejumlah fasilitas pendidikan di kecamatan Medan Marelان yaitu sebanyak 13 TK swasta, 30 SD negeri dan 24 SD swasta, 4 SLTP negeri dan 12 SLTP swasta, 1 SLTA negeri, dan 10 SLTA swasta.

4.2 Jumlah murid dan guru Sekolah Negeri dan Swasta di Kecamatan Medan Marelان Tahun 2012

Tercatat sebanyak 10.511 siswa bersekolah di SD negeri dan 2.933 siswa bersekolah di SD swasta pada tahun 2012 di kecamatan Medan Marelان.

4.3 Rumah Sakit, Puskesmas, BPU dan BKIA di Kecamatan Medan Marelان Tahun 2012

Fasilitas kesehatan yang ada di kecamatan Medan Marelان dapat dikatakan masih sedikit dan belum merata di tiap kelurahannya. Tercatat bahwa di kelurahan Tanah Enam Ratus, Paya Pasir, dan Labuhan Deli tidak terdapat satupun fasilitas rumah sakit, puskesmas, BPU dan BKIA.

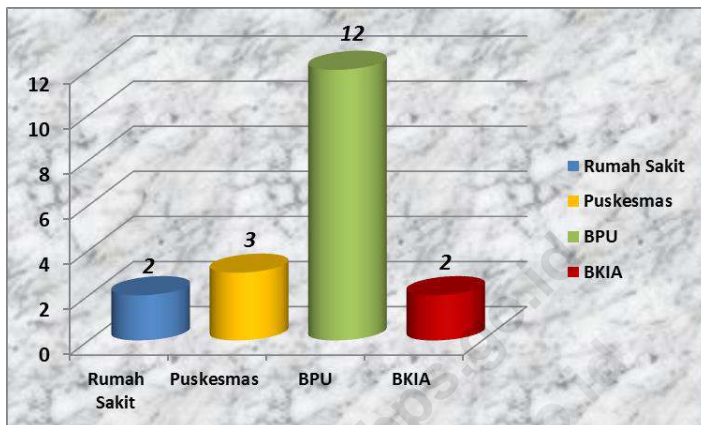
4.4 Posyandu, Dokter dan Bidan yang melayani KB di Kecamatan Medan Marelان Tahun 2012

Tenaga medis yang terdapat di kecamatan Medan Marelان ini sudah cukup tersebar di tiap kelurahan dimana pendistribusiannya disesuaikan dengan kebutuhan tiap-tiap kelurahan. Terdapat sebanyak 65 posyandu, 11 dokter dan 39 bidan di kecamatan Medan Marelان. Penduduk kecamatan Medan Marelان tergolong sudah mulai banyak yang berpartisipasi dalam penekanan angka penduduk. Terlihat dari sejumlah wanita usia subur, lebih dari setengahnya yang menggunakan alat kontrasepsi.

4.5 Sarana Ibadah dan lapangan olah raga di Kecamatan Medan Marelان Tahun 2012

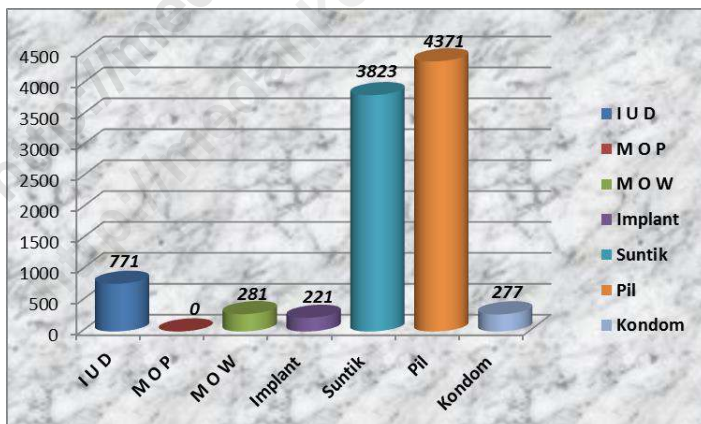
Hampir di setiap kelurahan di kecamatan Medan Marelان ini terdapat sarana ibadah tiap-tiap agama. Namun, untuk klenteng hanya ada di kelurahan Rengas Pulau. Sarana olah raga sudah cukup tersedia secara merata.

Gambar 4.1 Banyaknya Rumah Sakit, Puskesmas, BPU, BKIA di Kecamatan Medan Marelان Tahun 2012



Sumber : Puskesmas Kecamatan Medan Marelان

Gambar 4.2 Persentase Penggunaan Alat Kontrasepsi Pasangan Usia Subur di Kecamatan Medan Marelان Tahun 2012



Sumber : PPLKB Kecamatan Medan Marelان

Tabel 4.1 Jumlah Sekolah Taman Kanak-kanak (TK) Negeri, dan Swasta dirinci Menurut Kelurahan di Kecamatan Medan Marelan Tahun 2012

Kelurahan	Negeri	Swasta	Jumlah
(1)	(2)	(3)	(4)
1. Tanah Enam Ratus	0	2	2
2. Rengas Pulau	0	6	6
3. Terjun	0	2	2
4. Paya Pasir	0	2	2
5. Labuhan Deli	0	1	1
Medan Marelan	0	13	13

Sumber : Kantor Lurah se-Kecamatan Medan Marelan

Tabel 4.2 Jumlah Sekolah Dasar Negeri dan Swasta dirinci Menurut Kelurahan di Kecamatan Medan Marelan Tahun 2012

Kelurahan	SD Negeri	SD Swasta	Jumlah
(1)	(2)	(3)	(4)
1. Tanah Enam Ratus	5	2	7
2. Rengas Pulau	9	14	23
3. Terjun	9	5	14
4. Paya Pasir	3	2	5
5. Labuhan Deli	4	1	5
Medan Marelan	30	24	54

Sumber : Kantor Depdikbud Kecamatan Medan Marelan

