

60.07.94.1474.

LABEL SEMENTARA SENSUS BARANG 2014			
Ruang	ID	Lokasi	Petugas
02309	121.6793.0907/1	KEC II	MSC

KEC. SINGOROJO. 92.



WILDA :

ISSN. 0852 - 0226
3324. A. 9305

KECAMATAN SINGOROJO

DALAM ANGKA 1992

MILIK
UPT. PERPUSTAKAAN &
DOKUMENTASI STATISTIK
BIRO PUSAT STATISTIK

315.598
Kec.
Ind
Biro Pusat Statistik

disusun oleh
MANTRI STATISTIK
SINGOROJO.

BIRO PUSAT STATISTIK

KANTOR STATISTIK  KABUPATEN KENDAL



BIRO PUSAT STATISTIK
Kantor Statistik Kabupaten Kendal
Jln. Raya No. 42 A Telp. (0294) 81461
KENDAL

18.



PERPUSTAKAAN : 10. 0 744 . 15 94

: 6 25

ISSN. 0852 - 02:6

3324. A. 9305

BPS - JAKARTA

KECAMATAN SINGOROJO

DALAM ANGKA 1992

MILIK
UPT. PERPUSTAKAAN &
DOKUMENTASI STATISTIK

BIRO PUSAT STATISTIK
disusun oleh

**MANTRI STATISTIK
SINGOROJO**

BIRO PUSAT STATISTIK

KANTOR STATISTIK



KABUPATEN KENDAL

PEMERINTAH KABUPATEN DATI II KENDAL

KECAMATAN SINGOROJO

ALAMAT Jln. NOAHEANAK - BOJA PCS:51382

SAMBUTAN CAMAT SINGOROJO

Assalamu'allaikum Wr. Wb.


Saya sambut gembira dengan diterbitkannya buku "KECAMATAN SINGOROJO DALAM ANEKA TAHUN 1992" oleh mantri statistik Kec Singorojo.

Hakekat dari pada penyusunan kegiatan pembangunan adalah sebagai upaya untuk mewujudkan suatu kondisi "Hari ini - harus lebih baik dari hari kemarin dan hari esok harus lebih baik dari hari ini" Berhubung dengan latar belakang di atas maka diterbitkannya buku "KECAMATAN SINGOROJO DALAM ANEKA TH-1992" oleh mantri statistik Kecamatan Singorojo, merupakan upaya yang sangat tepat karena buku ini merupakan sumber informasi untuk kebutuhan perencanaan pembangunan yang terpadu.

Dengan tersedianya berbagai data yang lengkap, maka merupakan suatu langkah yang lebih maju dalam rangka untuk menyusun langkah kebijakan pemerintah yang disesuaikan dengan tuntutan jaman yang merupakan aspirasi masyarakatnya.

Berangkat dari hal tersebut, maka dalam rangka menunjang dan menyelesaikan pembangunan jangka panjang tahap ke II sebagai tahapan pembangunan tahap Tinggal Landas dan era industrialisasi diharapkan agar hubungan kerja sama yang baik terjalin antar Pinas Instansi sekecamatan Singorojo ini terus ditingkatkan dan senantiasa berpegang pada prinsip dan sikap pelayanan pada masyarakat serta tetap berlandaskan pada kebijakan pemerintah atasan, yang tertumpu pada situasi dan kondisi serta perilaku masyarakat di wilayah kecamatan singorojo dengan koordinasi yang sebaik baiknya.

Wassalamu'allaikum Wr. Wb.



KATA PENGANTAR

Syukur Alhamdulillah kami panjatkan kepada Tuhan Yang Maha Esa atas segala karunianya dan rohmatnya walaupun dengan kesibukan kesibukan yang menyita waktu kini selesailah sudah penyusunan buku "KECAMATAN SINGOROJO DALAM ANGGKA-TAHUN 1992", ini walaupun masih dalam bentuk yang sangat sederhana sekali namun tidak mengurangi makna dan isi serta maksud yang tersaji dalam buku ini.

Buku ini adalah merupakan publikasi lanjutan tahun - 1991 dan diterbitkan secara rutin setiap tahunnya, bentuk penyajian kali ini pada hakikatnya tidak berbeda dengan publikasi terdahulu, yaitu menyajikan data data tentang letak geografi, keadaan bidang kependudukan, sosial ekonomi, produksi, dan pembangunan diwilayah Kecamatan Singorojo.

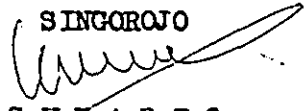
Keberhasilan penarbitan kali ini tidak terlepas berkat kerja sama yang baik dari semua pihak dengan kami maka pada kesempatan kali ini pula kami sampaikan penghargaan - dan rasa terima kasih kepada :

1. Yang terhormat Bapak Camat Singorojo atas kata sambutannya.
2. Yang terhormat Kepala Dinas Instansi sekecamatan singorojo atas himpunan data datanya.

Guna menyempurnakan kekurangan kekurangan dalam publikasi ini apabila dari Kantor Dinas Instansi akan menambah/-melengkapi data yang kami sajikan ini kami terima dengan senang hati dan kritik serta saran sangat kami hargai guna untuk perbaikan pada penyajian yang akan datang.

Singorojo, 27 Nopember 1993

MANTRI STATISTIK KECAMATAN
SINGOROJO


S U H A R T O
NIP: 340 011 528

1. Kata Sambutan Bapak Camat Singorojo.....	1
2. Kata Pengantar.....	ii
3. Daftar isi.....	iii
4. Peta Kabupaten Kendal.....	-
5. Peta Kecamatan Singorojo.....	-

I. G E O G R A F I S

Letak Geografis	1
Jarak.....	2
Keadaan Tanah	3
I.1.1. Luas Wilayah Kecamatan Singorojo.....	6
I.1.2. Luas Penggunaan Tanah di Kec Singorojo..	7
I.1.3. Luas Tanah Sawah menurut jenis pengairannya di kec singorojo tahun 1992.....	8
I.1.4. Luas Tanah kering dirinci menurut jenisnya tahun 1992.....	9
I.1.5. Banyaknya hari hujan di kec Singorojo-tahun 1990 - 1992.....	11
I.1.6. Banyaknya curah hujan di kec singorojo-tahun 1990 - 1992.....	12

II. P E M E R I N T A H A N

II.1.1. Jumlah dukuh, RM, RT, Perangkat Desa di Kec Singorojo per desa tahun 1992.....	14
II.1.2. Jumlah klasifikasi desa swadaya, swakarya swasembada di kec singorojo tahun 1992..	15

II.1.3.	Jumlah kekuatan anggota hansip di Kec singorojo tahun 1992.....	16
II.1.4.	Banyaknya kelompok belajar permainan simulasi P4 tiap desa se kecamatan - singorojo tahun 1992.....	17
II.1.5.	Peringkat desa pelopor P4 di Keo-singorojo pada tahun 1992.....	18
II.1.6.	Banyaknya fasilitator di tiap tiap - desa se kee singorojo tahun 1992.....	19
II.2.1.	Jumlah tingkat kepengurusan tim peng-garak PKK kecamatan singorojo menurut per desa. tahun 1992.....	20
II.2.2.	Jumlah kader PKK di kecamatan singo-rojo tahun 1992.....	21
II.2.3.	Kegiatan PKK keo singorojo untuk pro-gram penghayatan dan pengamalan pamao sila dirinci per desa tahun 1992.....	22
II.2.4.	Jumlah kegiatan PKK Keo singorojo-untuk program gotong royong di rinci-memurut desa tahun 1992.....	24
II.2.5.	Jumlah kegiatan PKK di keo singorojo-untuk program pangan dirinci menurut-desa tahun 1992.....	25
II.2.6.	Jumlah kegiatan PKK di keo Singorojo-untuk program sandang dirinci menurut desa tahun 1992.....	27

II.2.9.	Jumlah kegiatan PKK di kec singorojo untuk program perumahan dan tata laksana RT dirinci menurut desa pada tahun 1992.....	28
II.2.10.	Jumlah kegiatan PKK di kec singorojo untuk program pendidikan dan ketrampilan pada tahun 1992.....	29
II.2.11.	Jumlah kegiatan PKK di kec singorojo untuk program perencanaan sehat per desa tahun 1992.....	30
II.2.12.	Jumlah kegiatan PKK di kec singorojo untuk program kelestarian lingkungan hidup tahun 1992.....	31
II.2.13.	Jumlah kegiatan PKK kec d Singorojo untuk program mengembangkan kehidupan berkoprasasi dirinci per desa tahun 1992.....	32
II.2.14.	Jumlah kegiatan PKK di kec Singorojo untuk program kesehatan dirinci per desa tahun 1992.....	33
III. PENDUDUK DAN ANGKATAN KERJA		
III.1.1.	Jumlah penduduk menurut jenis kelamin Kepala rumah tangga dan desa pada akhir tahun 1992.....	34
III.1.2.	Jumlah penduduk menurut dewasa, anak-anak, laki laki, perempuan dan desa pada akhir tahun 1992.....	35

III.1.3.	Jumlah penduduk menurut kelompok umur jenis kelamin dan desa pada th 1992..	36
III.1.4.	Penduduk kecamatan singorojo menurut-kelompok umur dan jenis kelamin tahun 1992.....	42
III.1.5.	Penduduk kecamatan singorojo menurut-jenis kelamin, sex ratio tahun 1992...	43
III.1.6.	Rata rata banyaknya penduduk, kepadatan penduduk dan rata rata banyaknya - anggota rumah tangga dirinci menurut-desa tahun 1992.....	44
III.1.7.	Banyaknya rumah penduduk di kecamatan singorojo dirinci menurut jenisnya - tahun 1992.....	45
III.1.8.	Banyaknya penduduk kecamatan singorojo dirinci menurut pendidikan yang ber- umur 5 tahun keatas tahun 90 - 92....	46
III.1.9.	Banyaknya penduduk kecamatan singorojo dirinci menurut mata pencaharian yang berumur 10 tahun keatas keadaman akhir tahun 1990 - 1992.....	47
IV. S O S I A L		
IV.1.1.	Banyaknya akseptor KB dirinci menurut desa di kecamatan singorojo th 1992..	48
IV.1.2.	Banyaknya peserta KB menurut tempat - memperoleh pelayanan menurut desa di- kecamatan singorojo tahun 1992.....	50

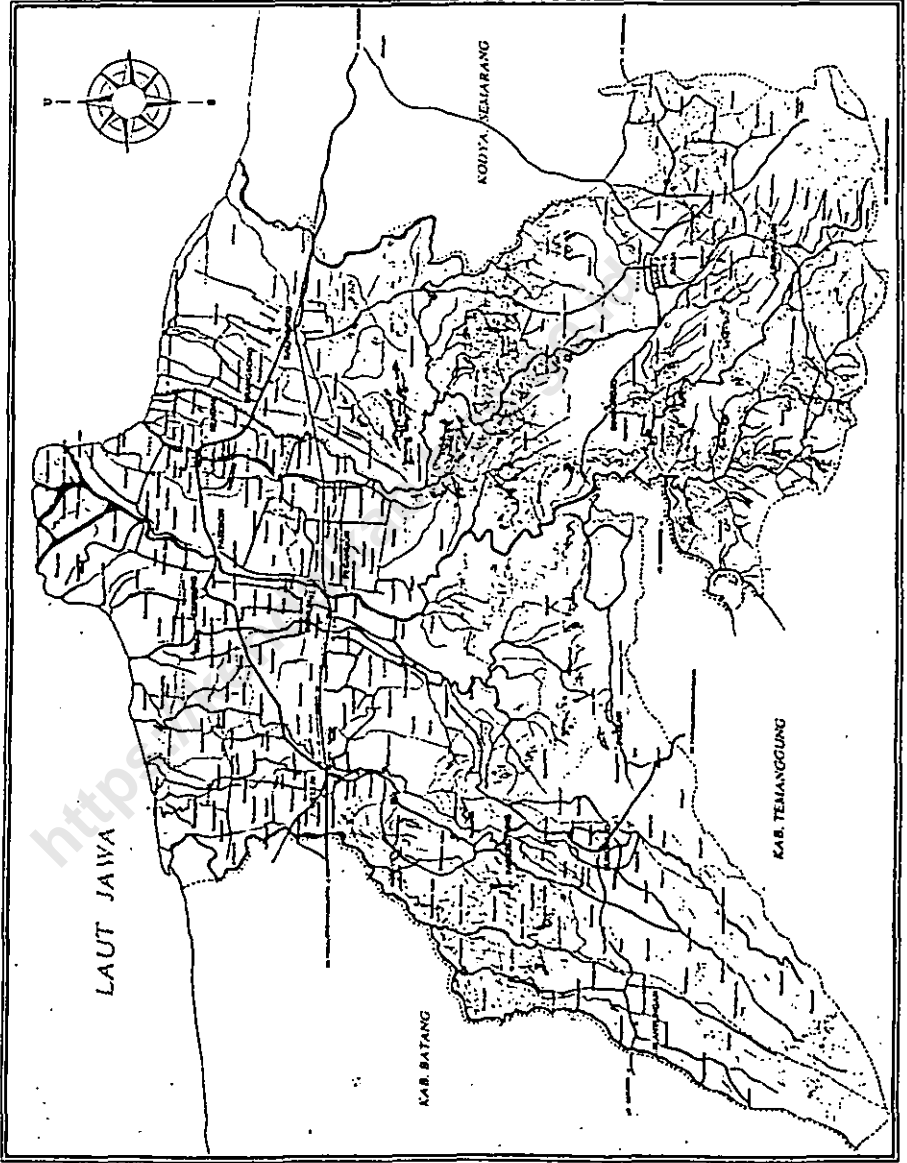
IV.1.3.	Jumlah pasangan usia subur menurut kelompok umur dirinci menurut desa dikecamatan singorojo tahun 1992.....	51
IV.2.1.	Banyaknya sekolah, murid, dan guru TK di kecamatan singorojo dirinci menurut desa rata rata murid, guru, persekolahan dan ratio murid thd guru tahun 1992...	52
IV.2.2.	Banyaknya sekolah, murid dan guru SD di kecamatan singorojo dirinci menurut desa rata rata murid, guru persekolahan dan ratio murid thd guru tahun 1992...	53
IV.2.3.	Banyaknya sekolah, murid dan guru SMP di kecamatan singorojo dirinci desa - tahun 1992.....	54
IV.3.1.	Banyaknya pemeluk agama dirinci menurut desa dikecamatan singorojo tahun 1992.	55
IV.3.2.	Banyaknya tempat ibadah dirinci menurut desa di kecamatan singorojo tahun 1992.	56
IV.3.3.	Banyaknya nikah, thalak, cerai, rujuk dikecamatan singorojo dirinci menurut desa tahun 1992.....	57
IV.4.1.	Banyaknya sarana kesehatan di kecamatan singorojo dirinci per desa tahun 1992.....	58
IV.4.2.	Banyaknya dokter, bidan, dukun bayi dikecamatan singorojo per desa tahun 1992.....	59
IV.5.1.	Banyaknya sarana perekonomian di kecamatan singorojo menurut desa tahun 1992.....	60

IV.5.2.	Banyaknya ternak di kecamatan singorojo dirinci menurut desa tahun 1992.....	61
IV.5.3.	Banyaknya ternak unggas di kecamatan - singorojo dirinci menurut desa th 1992.	62
IV.5.4.	Banyaknya kendaraan tidak bermotor di Kecamatan singorojo menurut per desa - tahun 1992.....	63
IV.5.5.	Banyaknya alat komunikasi di kecamatan singorojo dirinci menurut desa tahun 1992.....	64

V. P E R T A N I A N

V.1.1.	Luas tanaman perkebunan rakyat menurut jenis tanaman di kecamatan singorojo keadaaan tahun 1992.....	65
V.1.2.	Produksi tanaman perkebunan rakyat menurut jenis tanaman dikecamatan singorojo tahun 1992.....	66

KABUPATEN KENDAL



P E T A

KEDAIRATAN SIBORORO

SKALA 1 : 100.000.

LEGENDA

BATAS KABUPATEN

BATAS KEKABUPATEN

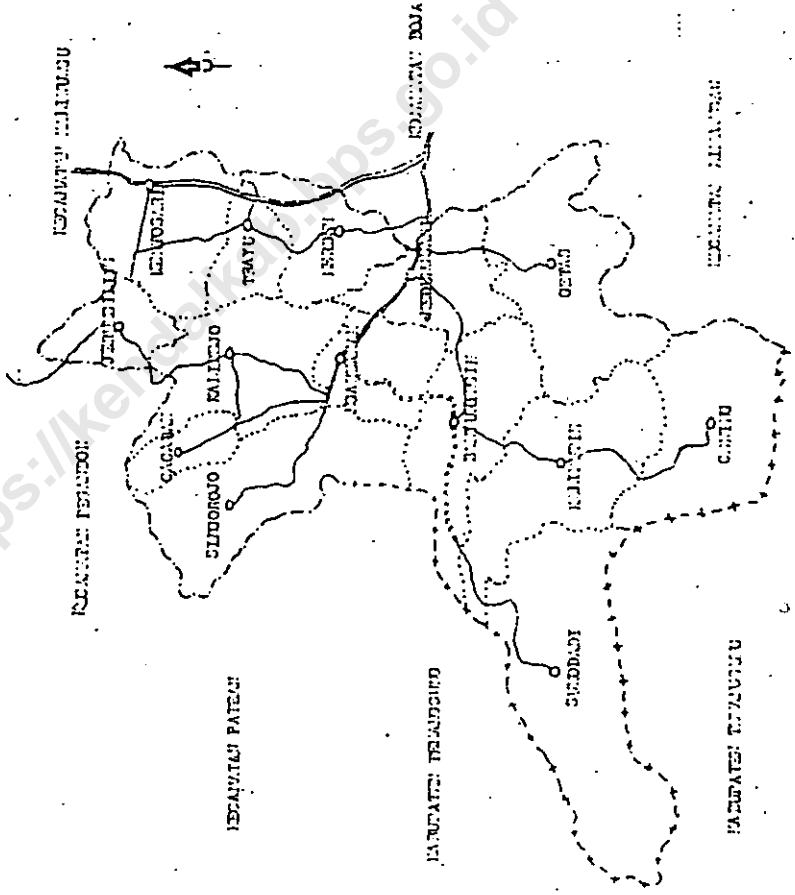
BATAS DESA

JALAN RAYA/ASPAL

JALAN DISTINGUIA KASUPRATEN

JALAN DISTINGUIA RT RWIII

JALAN DISTINGUIA DESA



LETAK GEOGRAFIS

Kecamatan Singorojo terletak di :

Wilayah Pembantu Bupati : B o j a
Kabupaten Daerah Tingkat II : Kendal
Provinsi Daerah Tingkat I : Jawa Tengah

Batas Wilayah Dibedakan :

Utara : Kec Kalirungu, Kec Brangsong,
Kec Pegandon.
Timur : Kec Boja ,Kec Limbangan
Selatan : Kab Temanggung
Barat : Kec Patean

Jarak Terjauh/ Terpanjang Dari :

Babat - Timur : 8 Km
Utara - Selatan : 16 Km

Temperatur Suhu Udara Rata - Rata :

Wilayah Bagian Utara : 22c
Wilayah Bagian Selatan : 23c

Ketinggian Tanah dari permukaan laut :

Wilayah Kecamatan singorojo merupakan daerah pegunungan dengan ketinggian tanah antara 10 s/d 579 Meter.

MILIK
UPT. PERPUSTAKAAN &
DOKUMENTASI STATISTIK
BIRO PUSAT STATISTIK

J A R A K

Jarak dari ibu kota kec Singorojo ke beberapa kota seperti:

1. Semarang : 30 Km
2. Kendal : 35 Km
3. B o j a : 6 Km
4. Kaliwungu : 25 Km
5. Weleri : 56 Km
6. Sukorejo : 21 Km Lewat Kec Patean.

Jarak kota kec singorojo ke beberapa Desa se Kec :

1. Ngareanak : 0 Km
2. Singorojo : 5 Km
3. Kedungsari : 2 Km
4. Kalirejo : 3 Km
5. Cacaban : 4 Km
6. Merbuh : 7 Km
7. T r a y u : 11 Km
8. Kertosari : 13 Km
9. Cening : 29 Km Lewat Kec Limbangan
10. Kaliputih : 13 Km
11. Banyuringin : 5 Km
12. Sukodadi : 17 Km
13. Jerukgilang : 25 Km Lewat Kec Kaliwungu
14. G e t a s : 9 Km

Jarak kota Kec Singorojo ke Obyek Wisata yang ada di seluruh Kab Kendal :

1. Gua Keskendo Desa Trayu Kec Singorojo : 13 Km
2. Sumber air panas Ds Gonoarjo Limbangan : 16 Km
3. Air terjun curug sewu Kec Patean : 17 Km
4. Pantai Laut Moworejo Kec Kaliwungu : 27 Km
5. Pantai Laut Sendang sekucing Weleri : 62 Km

KEADAAN TANAH

Keadaan Tanah di Desa Desa Se Kecamatan Singorojo :

Desa Cening	• Topografi :	: Berbukit
	- Kemiringan	: 40 %
	- Jenis Tanah	: Lotosol
	- Kedalaman Tanah	: 30 Cm
Desa Sukodadi	= Topografi	: Berbukit
	- Kemiringan	: 15 s/d 40 %
	- Jenis tanah	: Lotosol
	- Kedalaman Tanah	: 50 Cm
Desa Kaliputih	= Topografi	: Bergelombang
	- Kemiringan	: 2 s/d 15 %
	- Jenis Tanah	: Lotosol
	- Kedalaman Tanah	: 30 s/d 40 Cm
Desa G e t a s	= Topografi	: Berbukit
	- Kemiringan	: 40 %
	- Jenis Tanah	: Lotosol
	- Kedalaman Tanah	: 50 S/d 60 Cm
Desa Banyuringin	= Topografi	: Berbukit
	- Kemiringan	: 15 s/d 40 %
	- Jenis Tanah	: Lotosol dan Lotosol Coklat
	- Kedalaman Tanah	: 55 Cm

Lanjutan ...

Desa Kedungsari	= Topografi	: Bergelombang
	- Kemiringan	: 2 s/d 15 %
	- Jenis Tanah	: Lotosol
	- Kedalaman Tanah	: 50 s/d 60 Cm
Desa Ngareanak	= Topografi	: Bergelombang
	- Kemiringan	: 2 s/d 15 %
	- Jenis Tanah	: Lotosol Coklat
	- Kedalaman Tanah	: 50 s/d 60 Cm
Desa Singorojo	= Topografi	: Bergelombang
	- Kemiringan	: 2 s/d 15 %
	- Jenis Tanah	: Lotosol Coklat
	Kedalaman Tanah	: 30 s/d 50 Cm
Desa C a c a b a n	= Topografo	: Bergelombang
	- Kemiringan	: 2 s/d 15 %
	- Jenis Tanah	: Lotosol Coklat
	- Kedalaman Tanah	: 50 Cm
Desa Kalirejo	= Topografi	: Bergelombang
	- Kemiringan	: 2 s/d 15 %
	- Jenis Tanah	: Lotosol Coklat
	- Kedalaman Tanah	: 50 Cm

Lanjutan...

- Desa M e r b u h
- = Topografi : Bergelombang
 - Kemiringan : 2 s/d 15 %
 - Jenis Tanah : Lotosol
 - Kedalaman Tanah : 50 Cm
- Desa T r a y u
- = Topografi : Bergelombang
 - Kemiringan : 15 s/d 40 %
 - Jenis Tanah : Lotosol Coklat
 - Kedalaman Tanah : 50 Cm
- Desa Kertosari
- = Topografi ; Bergelombang
 - Kemiringan : 2 s/d 40 %
 - Jenis Tanah : Lotosol Coklat dan
Medeteran Coklat
 - Kedalaman Tanah : 50 Cm
- Desa Jerukgiling
- = Topografi : Bergelombang
 - Kemiringan : 2 s/d 15 %
 - Jenis Tanah : Lotosol Coklat
 - Kedalaman Tanah : 50 Cm

Tabel: I.1.1.

LUAS WILAYAH KEC SINGOROJO
(Dalam Km)

DESA	Luas(Km)	Prosentase(%)
(1)	(2)	(3)
1. Cening	11,56	9,28
2. Sukodadi	5,19	4,17
3. Kaliputih	15,39	12,36
4. Getas	17,90	14,37
5. Banyuringin	8,48	6,81
6. Kedungsari	6,35	5,10
7. Ngareanak	7,80	6,26
8. Singorojo	8,88	7,13
9. Cacaban	3,15	2,53
10. Kalirejo	8,36	6,71
11. Merbuh	8,76	7,03
12. Trayu	3,96	3,18
13. Kartosari	13,54	10,87
14. Jerukgiling	5,23	4,20
Jumlah :	124,55	100

Sumber Data : Buku Luas Tanah.

Tabel: I.1.2.

LUAS PENGGUNAAN TANAH DI KEC SINGOROJO
TAHUN : 1992

Jenis penggunaan tanah	Luas(Km)	Prosentase(%)
(1)	(2)	(3)
1. Tanah Sawah	10,14	8,14
2. Tanah Pekarangan	14,52	11,66
3. Tanah Tegalan	31,97	25,67
4. Hutan	25,90	20,79
5. Pekarangan	30,46	24,46
6. Padang gembala	0,12	0,10
7. Lain Lain	11,44	9,18
Jumlah :	124,55	100

Sumber Data : Buku Luas Tanah.

Tabel: II.3. LUAS TANAH SAWAH MENURUT JENIS PENGAIRANYA
 DI KECAMATAN SINGOROJO TH : 1992
 (dalam Ha)

D E S A	Tehnis	$\frac{1}{2}$ Tehnis	Sederhana	Tadah Hujan	Jumlah
(1)	(2)	(3)	(4)	(5)	(6)
1. C e n i n g	-	-	70,000	47,000	117,000
2. Sukodadi	-	-	51,000	25,000	76,000
3. Kaliputih	-	-	47,000	161,000	208,000
4. G e t a s	-	-	97,145	45,000	142,145
5. Banyuringin	-	-	31,534	-	31,534
6. Kedungsari	12,205	-	-	21,431	33,636
7. Ngareanak	-	-	-	-	-
8. Singorojo	-	-	50,700	64,000	114,700
9. C a c a b a n	-	-	11,061	-	11,061
10. Kalirejo	-	-	-	13,885	13,885
11. M e r b u h	51,000	-	-	16,000	67,000
12. T r a j a u	-	-	10,500	27,277	37,777
13. Kertosari	-	-	60,000	69,000	129,000
14. Jerukgiling	-	28,025	-	3,010	31,035
Jumlah :	63,205	28,025	428,940	492,603	1 012,773

Sumber Data : Dinas Pertanian Kec Singorojo.

Tabel.I.1.4. LUAS TANAH KERING DIRINCI MENURUT JENISNYA

TAHUN : 1992
(dalam Ha)

DESA	Pekarangan	Tegalan	Padang Gembala	Hutan
(1)	(2)	(3)	(4)	(5)
1. Cening	68,000	718,000	2,265	166,959
2. Sukodadi	39,000	198,465	-	126,000
3. Kaliputih	134,640	811,440	-	66,490
4. Getas	282,107	328,120	10,000	149,000
5. Banyuringin	211,000	90,000	-	16,000
6. Kedungsari	96,389	65,812	-	261,400
7. Ngareanak	101,350	27,610	-	240,700
8. Singorojo	55,000	192,500	-	143,700
9. Cacaban	48,515	53,000	-	58,000
10. Kalirejo	137,098	119,237	-	424,100
11. Merbuh	130,000	103,200	-	51,300
12. Trayu	34,658	77,780	-	27,300
13. Kertosari	105,000	393,000	-	459,400
14. Jerukgiling	9,315	18,920	-	400,000
Jumlah :	1 452,072	3 197,084	12,265	2590,349

Sumber Data : Monografi Desa.

Tabel: I.1.4.

(Lanjutan)

D E S A	Perkebunan	Lain Lain	Jumlah (2)B/d(7)
(1)	(6)	(3)	(8)
1. C e n i n g	-	83,926	1 039,150
2. Sukodadi	-	79,226	442,691
3. Kaliputih	190,940	127,496	1 331,006
4. G e t a s	811,140	67,591	1 647,958
5. Banyuringin	424,250	75,056	816,306
6. Kedungsari	100,950	77,213	601,764
7. Ngareanak	337,280	72,936	779,876
8. Singorojo	309,380	72,323	772,903
9. C a c a b a n	77,200	66,865	303,580
10. Kalirejo	58,030	83,876	822,341
11. M e r b u h	423,060	101,666	809,226
12. T r a y u	150,460	68,226	358,424
13. Kertosari	163,790	104,241	1 225,431
14. Jerukgiling	-	63,511	491,746
Jumlah :	3 046,480	1 144,152	11,442,402

Sumber Data : Monografi Desa.

MILIK
 UPT. PERPUSTAKAAN &
 DOKUMENTASI STATISTIK
 BIRO PUSAT STATISTIK

Tabel.I.15

BANYAKNYA HARI HUJAN DI KECAMATAN
SINGOROJO TAHUN : 1990 - 1992

Bulan	1990	1991	1992
(1)	(2)	(3)	(4)
Januari	23	21	12
Februari	5	15	12
Maret	14	8	20
April	13	17	8
Mei	10	4	15
Juni	4	-	5
Juli	6	1	5
Agustus	6	1	6
September	6	-	16
Oktober	2	2	20
November	7	22	16
Desember	27	12	14
Jumlah ;	121	103	149

Sumber Data : Dinas pengairan kec singorojo.

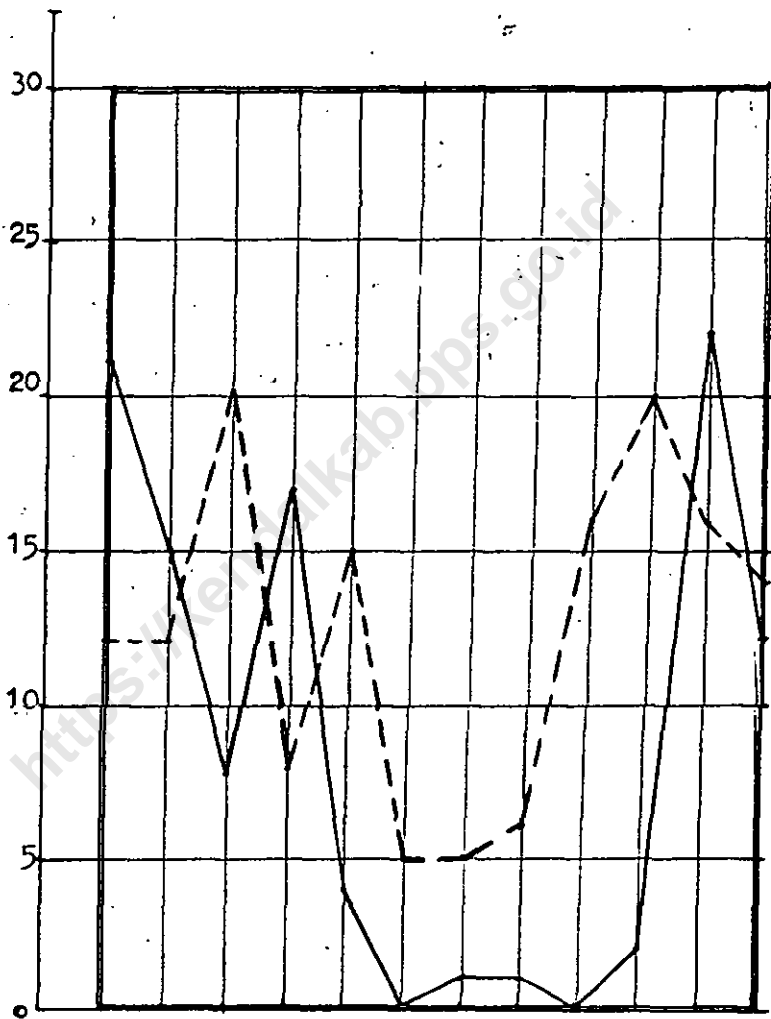
Tabel.I.1.6.

BANYAKNYA CURAH HUJAN DI KECAMATAN
SINGOROJO TAHUN : 1990 - 1992
(Dalam mili meter)

Bulan	1990	1991	1992
(1)	(2)	(3)	(4)
Januari	1 580	579	302
Februari	218	393	171
M a r e t	453	392	521
A p r i l	148	423	388
M e i	259	112	288
J u n i	96	-	110
J u l i	137	5	115
Agustus	144	12	216
September	25	-	142
Oktober	75	62	424
November	151	544	463
Desember	668	425	358
Jumlah	3 954	2947	3 498

Sumber Data : Dinas Pengairan keo Singorojo.

RATA -RATA BANYAKNYA HARI HUJAN
PER BULAN DI KEC SINGOROJO
TAHUN : 1991 - 1992



———— = 1991

----- = 1992

Tabel.II.1.1

JUMLAH DUKUH, RW, RT, PERANGKAT DESA
DI KECAMATAN SINGOROJO PER DESA
TAHUN : 1992

D e s a	Jumlah Dukuh	Jumlah RW	Jumlah RT	Jumlah Perangkat Desa
(1)	(2)	(3)	(4)	(5)
1. Cening	6	9	21	13
2. Sukodadi	5	5	12	10
3. Kaliputih	5	4	21	20
4. G e t a s	9	8	40	23
5. Banyuringin	5	4	20	9
6. Kedungsari	4	5	17	9
7. Ngaresmak	3	8	21	5
8. Singorojo	5	7	35	14
9. C a o a b a n	3	1	5	7
10. Kalirejo	4	4	13	12
11. Mertuh	7	6	24	13
12. T r a y u	3	2	17	8
13. Kertosari	7	14	63	17
14. Jerukgiling	1	1	4	5
Jumlah :	67	76	313	165

Sumber Data : Kaur Pemerintahan Kec Singorojo.

Tabel.II.1.2

JUMLAH KLASIFIKASI DESA SWADAYA, SWAKARYA,
SWASEMBADA, DI KECAMATAN SINGOROJO TAHUN
: 1992

D e s a	Swadaya	Swakarya	Swasembada
(1)	(2)	(3)	(4)
1. Cening	-	-	1
2. Sukodadi	-	-	1
3. Kaliputih	-	-	1
4. G e t a s	-	-	1
5. Banyuringin	-	-	1
6. Kedungsari	-	-	1
7. Nggresmak	-	-	1
8. Singorojo	-	-	1
9. C a c a b a n	-	-	1
10. Kalirejo	-	-	1
11. M e r b u h	-	-	1
12. T r a y u	-	-	1
13. Kertosari	-	-	1
14. Jerukgiling	-	-	1
Jumlah :	-	-	14

Sumber Data : Kaur Pemerintahan Kec Singorojo.

Tabel.II.1.3.

JUMLAH KEKUATAN ANGGOTA HANSIP DI KECAMATAN
KECAMATAN SINGOROJO PER DESA
TAHUN : 1992

Desa	Jumlah Pos Kamling	Kekuatan Anggota			Jumlah
		Warra	Kamra	Bimas	
(1)	(2)	(3)	(4)	(5)	(6)
1. Cening	11	70	-	-	70
2. Sukodadi	6	28	7	-	35
3. Kaliputih	8	12	9	11	32
4. Getas	12	9	9	12	30
5. Banyuringin	6	36	8	10	52
6. Kedingsari	9	17	9	9	35
7. Ngaresmak	12	23	10	10	43
8. Singorojo	6	10	10	13	33
9. Cacaban	4	-	10	32	42
10. Kalirejo	13	10	10	10	30
11. Herbuh	12	40	10	150	200
12. Trayu	7	10	10	10	30
13. Kertosari	12	12	12	12	36
14. Jantkgiling	2	13	11	11	35
Jumlah :	116	290	123	290	703

Sumber Data : Ka Mawil Hansip Kec singorojo.

Tabel.II.1.4

BANYAKNYA KELOMPOK BERBAJAH PERMAINAN
 SIMULASI P-4 TIAP DESA SE KECAMATAN
 SINGOROJO TAHUN : 1992

Desa	Jumlah Kelompok permainan simulasi P-4
(1)	(2)
1. Cening	21
2. Sukodadi	12
3. ^{da} Kaliputih	21
4. ^{da} G e t a s	40
5. ^{da} Banyuringin	20
6. ^{da} Kedungsari	17
7. ^{da} Ngareanak	21
8. ^{da} Singorojo	35
9. ^{da} C a c a b a n	5
10. Kalirejo	13
11. M e r b u h	24
12. ^{da} T r a y u	17
13. ^{da} Kartosari	63
14. ^{da} Jerukgiling	4
Jumlah :	313

Sumber Data : Jupan Kec singorojo.

Tabel.II.15.

PERINGKAT DESA PELOPOR P - 4
DI KECAMATAN SINGOROJO PADA
TAHUN : 1992

D e s a	P e r i n g k a t			Jumlah Dukuh
	Pratama	Madya	Utama	
(1)	(2)	(3)	(4)	(5)
1. Cening	-	1	-	6
2. Sukodadi	-	1	-	5
3. Kaliputih	-	1	-	5
4. Getas	-	1	-	9
5. Banyuringin	-	-	1	5
6. Kedingsari	-	1	-	4
7. Ngaresnak	-	1	-	3
8. Singorojo	-	1	-	5
9. Cacaban	-	1	-	3
10. Kalirejo	-	1	-	4
11. Herbuh	-	1	-	7
12. Frayu	-	-	1	3
13. Kartosari	-	1	-	7
14. Jerukgiling	-	1	-	1
Jumlah	-	12	2	67

Sumber data : Jupen Keo Singorojo.

Tabel.II.1.6. BANYAKNYA FASILITATOR DI TIAP TIAP DESA SE KECAMATAN SINGOROJO PADA TAHUN : 1992

D e s a	Jumlah fasilitator
(1)	(2)
1. Ceming	30
2. Sukodadi	22
3. st Kaliputih	43
4. st G e t a s	75
5. st Banyuringin	28
6. st Kedungsari	34
7. st Ngareanak	35
8. Singorojo	75
9. st C a c a b a n	8
10. Kalirejo	29
11. st M e r b u h	57
12. T r a y u	22
13. st Kartosari	63
14. st Jerukgiling	8
Jumlah :	544

Sumber data : Jupen Kec Singorojo.

Tabel.II.2.1. JUMLAH TINGKAT KEPENGURUSAN TIM PENGGERAK
 PKK KECAMATAN SINGOROJO MENURUT PER DESA
 TAHUN : 1992

Desa	PKK RW	PKK RT	Desa Wisma
(1)	(2)	(3)	(4)
1. Cening	9	20	23
2. Sukodadi	5	14	26
3. Kaliputih	4	19	35
4. Getas	8	40	40
5. Banyuringin	4	20	54
6. Kedungsari	5	18	19
7. Ngaresnak	8	21	34
8. Singorojo	7	35	20
9. Cacaban	1	5	22
10. Kalirejo	4	13	18
11. Merbuh	6	23	50
12. Trayu	2	12	30
13. Kertosari	14	63	122
14. Jerukgiling	1	4	12
Jumlah :	78	307	505

Sumber Data : PKK Kec Singorojo.

Tabel.II.2.2. JUMLAH KADER PKK DI KECAMATAN
SINGOROJO TAHUN : 1992

Desa	KK	Anggota TP PKK	Umm	Kusus
(1)	(2)	(3)	(4)	(5)
1. Cening	596	24	31	21
2. Sukodadi	268	26	32	30
3. Kaliputih	856	26	52	42
4. Getas	1 347	24	102	62
5. Banyuringin	662	29	95	90
6. Kedungsari	512	25	48	38
7. Ngareanak	548	21	66	64
8. Singorojo	859	27	47	44
9. Caoban	173	21	29	27
10. Kalirejo	490	24	43	41
11. Merbuh	752	26	86	84
12. Trayu	448	25	69	42
13. Kertosari	1 550	26	145	48
14. Zerukgiling	143	25	28	27
Jumlah :	9 204	349	873	660

Sumber Data : Tim Penggerak PKK Keo Singorojo.

Tabol.II.2.3. KEGIATAN PKK KECAMATAN SINGOROJO
UNTUK PROGRAM PENCIHAYATAN DAN PBA
PANCASILA DIRINCI PER
DESA TAHUN : 1992

Desa	Jumlah Kader Fasilitator	Jml Yg Sudah ditatar	
		Masya- rakat	Tim-PENGERAK- PKK
(1)	(2)	(3)	(4)
1. Cening	27	95	17
2. Sukodadi	27	104	17
3. Kaliputih	42	240	20
4. Getas	71	333	24
5. Banyuringin	27	233	26
6. Kedungsari	34	160	25
7. Ngareanak	34	281	23
8. Singorojo	75	126	19
9. Caoban	17	93	20
10. Kalirejo	29	325	20
11. Marbuh	56	227	25
12. Trayu	27	509	25
13. Kertosari	63	244	31
14. Jerubgiling	8	60	17
Jumlah :	537	2 718	281

Sumber Data : Tim Penggerak PKK Kec Singorojo.

Tabel.II.2.4. (Lanjutan)

D e s a	Jumlah Kelompok			Jumlah Penyuluh	
	Simu lasi	Penga jian	Kero harian	P4 yg pernah diada kan	UU Per Perkawi nan
(1)	(2)	(3)	(4)	(5)	(6)
1. Cening	18	5	-	7	1
2. Sukodadi	12	5	1	7	1
3. Kaliputih	20	10	-	7	1
4. G e t a s	36	24	1	7	1
5. Banyuringin	19	10	1	7	1
6. Kedungwari	17	9	-	7	1
7. Ngaresnak	20	8	1	7	1
8. Singorojo	35	11	-	7	1
9. C a c a b a n	4	4	-	7	1
10. Kalirojo	13	6	2	7	1
11. Merbuh	23	15	-	7	1
12. T r a y u	20	8	-	7	1
13. Kartosari	63	18	-	7	1
14. Jorukgling	4	3	-	7	1
Jumlah	304	136	6	98	14

Sumber Data : Tim Penggerak PKK Kecamatan Singorojo.

Tabel.II.2.5. JUMLAH KEGLATAN PKK KEC SINGOROJO
UNTUK PROGRAM GOTONG ROYONG DI-
RINCI MENURUT DESA TAHUN : 1992

Desa	Kerja Bakti	Rukun Kematian	Jimpit an	Arisan
(1)	(2)	(3)	(4)	(5)
1. Cening	7	7	14	14
2. Sukodadi	5 6	6	20	20
3. Kaliputih	5	6	19	59
4. G e t a s	10	16	40	40
5. Banyuringin	12	5	21	22
6. Kedungsari	6	6	5	5
7. Ngareanak	22	5	23	23
8. Singorojo	13	6	20	20
9. C a o a b a n	8	8	35	35
10. Kalirejo	5	4	13	13
11. Merbah	6	6	18	18
12. T r a y u	12	3	12	7
13. Kertosari	7	7	63	63
14. Jerukgiling	1	1	4	4
Jumlah :	118	83	308	303

Sumber Data : Tim Pebergerak PKK Kec Singorojo.

Tabel. II. 2. 6. JUMLAH KEGIATAN PKK KEC SINGOROJO
UNTUK PROGRAM PANGAN DIRINCI ME -
NURUT DESA TAHUN : 1992

D e s a	Jumlah KK Yg Memanfaatkan peknrengan			
	Kader Gigi	Warung Hidup	Peternakan	Apotik Hidup
(1)	(2)	(3)	(4)	(5)
1. Ceming	85	400	300	150
2. Sukodadi	25	210	235	150
3. Kaliputih	25	450	560	250
4. G e t a s	40	250	1200	600
5. Banyuringin	25	580	625	600
6. Kedungsari	25	250	300	325
7. Ngareanak	50	375	325	450
8. Singorojo	30	250	500	150
9. C a c e b a n	20	105	125	110
10. Kalirejo	20	350	400	250
11. Merbuh	30	250	450	550
12. T r a y u	28	350	242	138
13. Kartosari	55	1300	1350	950
14. Jerukgiling	5	85	125	90
Jumlah :	403	5205	6787	4763

Sumber Data : TIM Penggerak PKK Kec Singorojo.

Tabel. II. 2. 7. (Lanjutan)

D e s a	Jumlah KK Yg Menempatkan Pakzaringan			
	Makaman Mimran	Warung PKK	Jasa	Penyuluhan Pangan
(1)	(2)	(3)	(4)	(5)
1. Cening	2	-	3	4
2. Sukodadi	3	1	3	3
3. Kaliputih	18	-	3	5
4. G o t a s	3	1	4	4
5. Banyuringin	20	1	8	4
6. Kodungari	2	-	15	5
7. Ngaremak	9	-	35	4
8. Singorojo	8	-	8	5
9. C a a b a n	8	-	2	4
10. Kalirojo	2	-	5	4
11. Merbuh	20	-	4	4
12. Tr a y u	10	1	33	8
13. Kartasari	10	-	40	3
14. Jorutgiling	5	-	3	2
Jumlah	128	4	168	54

Sumber : T.M Penggerak PKK Kec Singorojo

Tabol. II.2.8. JUMLAH KEGIATAN PKK DI KEC SINGOROJO
UNTUK PROGRAM SANDANG DIRINCI DESA
TAHUN : 1992

D o s a	Kerajinan	Penyuluhan Sandang	Konveksi
(1)	(2)	(3)	(4)
1. Cening	3	4	-
2. Sukodadi	1	3	-
3. Kaliputih	4	2	-
4. G o t a s	2	4	-
5. Banyuwangi	5	4	-
6. Kedungsari	1	5	-
7. Nguremak	2	4	-
8. Singorojo	3	5	-
9. Cacaban	1	4	-
10. Kalirojo	2	4	-
11. Marbuh	2	2	-
12. Frayu	5	8	-
13. Kartasari	2	5	-
14. Jembungiling	1	2	-
Jumlah :	34	54	-

Sumber Data : Tim Penggerak PKK Kec Singorojo

Tabel.II.9. JUMLAH KEGIATAN PKK KEC SINGOROJO UNTUK PROGRAM PERUMAHAN DAN TATA LAKSANA RT-DI RINCI MENURUT DESA PADA TAHUN 1992

Desa	Rumah sehat sesuai kriteria PKK			Perubahan Perumahan
	Tipe.A	Tipe.B	Tipe.C	
(1)	(2)	(3)	(4)	(5)
1. Cening	71	479	154	4
2. Sukodadi	-	476	110	3
3. Kaliputih	21	422	149	2
4. G e t a s	350	627	319	4
5. Banyuringin	54	428	151	4
6. Kedungsari	162	326	219	5
7. Ngareanak	77	459	116	4
8. Singorojo	36	624	119	5
9. C a c a b a n	8	225	135	4
10. Kalirejo	15	250	117	4
11. Herbuh	2	416	111	2
12. T r a y u	109	372	107	8
13. Kartosari	63	128	125	3
14. Jerukgiling	7	144	12	2
Jumlah :	875	5.376	1.934	54

Sumber data

Tim Penggerak PKK Kec Singorojo

M I L I K
 UPT. PERPUSTAKAAN &
 DOKUMENTASI STATISTIK
 BIRU PUSAT STATISTIK

Tabel. LI. 10. JUMLAH KEGIATAN PKK KEC SINGOROJO UNTUK PROGRAM PENDIDIKAN DAN KETERAMPILAN PADA TAHUN : 1998

Desa	Tutor	Kelompok Belajar	Harga Belajar	Kelompok Peserta Usaha
(1)	(2)	(3)	(4)	(5)
1. Cening	5	5	50	-
2. Sukodadi	3	3	30	-
3. Kaliputih	3	3	30	-
4. Getas	5	6	60	2
5. Banyuringin	3	3	30	-
6. Kedungsari	2	2	20	-
7. Ngareanak	3	3	30	-
8. Singorojo	4	4	40	-
9. Cacaban	3	3	30	-
10. Kalirejo	3	3	30	-
11. Merbuh	3	3	30	-
12. Trayu	9	6	37	6
13. Kertosari	3	3	30	-
14. Jerukgiling	4	4	40	-
Jumlah :	54	51	487	8

Sumber Data : Tim Penggerak PKK Kec Singorojo

Tabel. II. 11. JUMLAH KEGIATAN PKK KEC SINGOROJO UNTUK PROGRAM PERENCANAAN SEHAT PER DESA TAHUN : 1992

Desa	Jumlah KK Yg Memiliki Tabungan	Jumlah Penyuluhan
(1)	(2)	(3)
1. Cening	6	4
2. Sukodadi	13	4
3. Kaliputih	19	4
4. Getas	28	4
5. Banyuringin	17	4
6. Kedungsari	17	4
7. Ngareanak	34	4
8. Singorojo	25	4
9. Cacaban	14	4
10. Kalirejo	14	4
11. Merbuh	358	4
12. Trayu	336	18
13. Kertosari	29	4
14. Jerukgiling	6	4
Jumlah :	916	64

Sumber Data : Tim Penggerak PKK Kec Singorojo.

Tabel.II.12 JUMLAH KEGIATAN PKK KEC SINGOROJO UNTUK PROGRAM KELESTARIAN LINGKUNGAN HIDUP TAHUN : 1992

D e s a	Jml KK Yg Memiliki Jamban Keluarga	WC Umum dikelola PKK	Jumlah KK Yg Menggunakan Air		Jlm Penyuluhan
			Summr	Lain2	
(1)	(2)	(3)	(4)	(5)	(6)
1. Cening	10	-	102	424	4
2. Sukodadi	8	-	74	204	4
3. Kaliputih	31	-	450	289	4
4. G e t a s	42	1	550	698	4
5. Banyuringin	67	-	450	300	4
6. Kedungsari	47	4	400	122	4
7. Ngareanak	90	1	200	358	4
8. Singorojo	32	-	300	178	4
9. C a e a b a n	8	-	46	90	4
10. Kalirejo	19	1	291	250	4
11. Mertuh	42	2	451	300	4
12. T r a y u	367	10	445	-	12
13. Kertosari	79	-	650	861	4
14. Jerukgiling	17	-	180	30	4
Jumlah :	859	19	4.559	4104	64

Sumber Data : Tim Penggerak PKK Kec Singorojo

Tabel. II. 13. JUMLAH KEGLAPAN PKK KES SINGOROJO UNTUK
 PROGRAM MENGEMBANGKAN KEHIDUPAN BERSAMA -
 PRASI DI RUCI PER DESA TAHUN : 1992

Desa	P R A K O P R A S I			
	Serba usaha		Usaha Bersama	
	Kelompok	Pesrta	Kelompok	Peserta
(1)	(2)	(3)	(4)	(5)
1. ^a Cening	1	10	40	40
2. Sukodadi	1	10	4	20
3. Kaliputih	3	30	4	40
4. G e t a s	6	60	4	40
5. ^a Banyuringin	5	50	4	40
6. Kedungsari	3	30	4	40
7. ^{su} Ngareanak	4	40	4	40
8. ^a Singorojo	2	20	4	40
9. ^a C a c a b a n	2	20	4	40
10. ^a Kalirejo	2	20	4	40
11. ^a Marbuh	5	50	4	40
12. ^a T r a y u	3	30	5	65
13. ^a Kertosari	6	60	4	40
14. ^a Jerukgiling	1	10	4	40
Jumlah :	44	440	57	565

Sumber Dta : Tim Penggerak PKK Kes Singorojo

Tabel.II.14. JUMLAH KEGIATAN PKK KEC SINGOROJO UNTUK PROGRAM KESEHATAN DI BINCI PER DESA KE-ADAAN TAHUN : 1992

Desa	Kader		Posyandu	
	Kesehatan	Keluarga Berencana	2 - 4 Kegiatan	5 Kegiatan
(1)	(2)	(3)	(4)	(5)
1. Cening	25	24	4	1
2. Sukodadi	25	25	4	1
3. Kaliputih	35	20	3	3
4. Getas	31	48	4	5
5. Banyuringin	30	25	2	3
6. Kedungsari	23	20	2	2
7. Ngareanak	30	48	4	2
8. Singorojo	20	30	3	3
9. C a c a b a n	22	12	1	1
10. Kalirejo	25	25	-	3
11. Merbuh	32	30	3	3
12. Trayu	33	15	1	3
13. Ketosari	20	30	7	3
14. Jerukgiling	19	5	-	1
Jumlah	370	357	38	34

Sumber Data : Tim Penggerak PKK Kec Singorojo

Tabel III.1.1. JUMLAH PENDUDUK MENURUT JENIS KELAMIN,
KEPALA RUMAH TANGGA DAN DESA PADA AKHIR
TAHUN : 1992

Desa	Kepala Keluarga	Laki Laki	Pereempuan	Jumlah
(1)	(2)	(3)	(4)	(5)
1. Cening	596	1.336	1.365	2.701
2. Sukodadi	268	732	739	1.471
3. Kaliputih	856	2.219	2.325	4.544
4. Getas	1.347	2.962	3.086	6.048
5. Banyuringin	662	1.522	1.572	3.094
6. Kedungsari	512	1.248	1.172	2.420
7. Ngareanak	548	1.297	1.253	2.550
8. Singorojo	859	1.882	1.898	3.780
9. Cacaban	173	327	356	683
10. Kalirojo	490	1.045	1.083	2.128
11. Herbuh	752	1.615	1.659	3.274
12. Trayu	448	1.113	1.135	2.248
13. Kartosari	1.550	3.762	3.771	7.533
14. Jerukgiling	143	302	315	617
Jumlah :	9.204	21.362	21.729	43.091

Sumber Data : Mantri Statistik Koe

Tabel III.1.2. JUMLAH PENDUDUK MENURUT DEWASA, ANAK ANAK LAKI LAKI, PEREMPUAN DAN DESA PADA AKHIR TAHUN : 1992

D e s a	Dewasa			Anak Anak		
	* L	P	J	L	P	J
(1)	(2)	(3)	(4)	(5)	(6)	(7)
1. Ce n i n g	792	819	1 611	544	546	1 090
2. Sukodadi	449	455	904	283	284	567
3. Kaliputih	1 522	1 579	3 101	697	746	1 443
4. G e t a s	1 926	1 995	3 921	1 036	1 091	2 127
5. Banyuringin	1 049	1 109	2 158	473	463	936
6. Kedungsari	804	791	1 595	444	381	825
7. Ngareanak	901	854	1 755	396	399	795
8. Singorojo	1 093	1 159	2 252	789	739	1 528
9. C a c a b a n	231	254	485	96	102	798
10. Kalirejo	677	704	1 381	368	379	747
11. M e r b u h	1 096	1 138	2 234	519	521	1 040
12. T r a y u	815	829	1 644	298	306	604
13. Kortosari	2 377	2 388	4 715	1 385	1 433	2 818
14. Jarukgiling	197	208	405	105	107	212
Jumlah	13 929	14 232	28 161	7 433	7 497	14 930

Sumber Data : Mantri Statistik.

* Keterangan : L : Laki Laki P : Perempuan
J : Jumlah

Tabel. III.1.3. JUMLAH PENDUDUK MENURUT KELOMPOK UMUR
JENIS KELAMIN DAN DESA PADA TH : 1992

Desa	0 - 4			5 - 9		
	* L	* P	* J	* L	* P	* J
(1)	(2)	(3)	(4)	(5)	(6)	(7)
1. Cening	199	197	396	164	183	347
2. Sukodadi	86	89	175	88	96	184
3. Kaliyutih	249	212	461	250	260	510
4. Getas	430	352	782	305	304	609
5. Banyuringin	123	142	265	133	180	313
6. Kedungsari	163	156	319	134	130	264
7. Ngareanak	121	126	247	133	132	265
8. Singorojo	315	297	612	213	204	417
9. Cacaban	38	34	72	37	47	84
10. Kalirejo	134	113	247	122	146	268
11. Morbuh	169	179	348	177	169	346
12. Trayu	164	170	334	171	175	346
13. Kertosari	462	457	919	428	423	851
14. Jerukgiling	42	55	97	35	40	75
-						
Jumlah :	2 695	2 579	5 274	2390	2 489	4 879

Sumber Data : Mantri Statistik

*.Keterangan : L : Laki Laki P : Perempuan
J : Jumlah

D o s a	10 - 14			15 - 19		
	* L	P	P	L	P	J
(1)	(2)	(3)	(4)	(5)	(6)	(7)
1. C e n i n g	168	166	334	158	131	289
2. Sukodadi	92	87	179	79	76	149
3. Kaliputih	227	236	463	260	285	545
4. G e t a s	307	308	615	372	212	548
5. Banyuringin	136	166	302	133	140	273
6. Kedungsari	175	144	319	123	105	228
7. Ngareanak	127	137	264	128	134	262
8. Singorojo	228	210	438	233	221	454
9. C a c a b a n	41	32	73	32	25	57
10. Kalirejo	112	127	239	103	101	204
11. M e r b u h	167	167	334	177	178	355
12. T r a y u	164	167	331	88	89	177
13. Kortosari	424	418	842	423	417	840
14. Jerukgiling	37	32	69	32	31	63
Jumlah	2 405	2 397	4 802	2 335	2 145	4 480

Sumber Data : Mantri Statistik.

Tabel.

(Lanjutan)

Desa	20 - 24			25 - 29		
	*L	P	J	L	P	J
(1)	(2)	(3)	(4)	(5)	(6)	(7)
1. Cening	188	148	336	154	160	314
2. Sukodadi	79	78	157	78	69	147
3. Kaliputih	241	255	496	280	296	576
4. Betas	272	392	664	237	341	578
5. Banyuringin	141	123	264	188	141	329
6. Kedingsari	124	126	250	133	120	253
7. Ngareanak	138	135	273	147	128	275
8. Singorojo	222	224	446	215	223	438
9. Cacaban	28	31	59	27	37	64
10. Kalirejo	110	113	223	108	103	211
11. Merbuh	174	179	353	178	167	345
12. Trayu	88	90	178	82	85	167
13. Kartosari	380	374	754	373	379	752
14. Jerukgiling	29	29	58	32	28	60
Jumlah	2 214	2 297	4 511	2 232	2 277	4 509

Sumber Data : Mantri Statistik.

Tabel.

(Lanjutan)

Desa	30 - 39			40 - 49		
	*L	P	J	L	P	J
(1)	(2)	(3)	(4)	(5)	(6)	(7)
1. C e n i n g	101	130	230	105	138	243
2. Sukodadi	69	78	147	74	72	146
3. Kaliputih	242	234	476	232	290	522
4. G e t a s	254	320	574	272	271	543
5. Banyuringin	192	194	386	169	171	340
6. Kedungsari	144	130	274	135	130	265
7. Ngareanak	145	144	289	138	128	266
8. Singorojo	160	182	342	130	148	278
9. C a a b a n	52	59	111	26	25	51
10. Kalirejo	105	114	219	111	109	220
11. M e r b u h	171	168	339	176	162	338
12. T r a y u	94	96	190	99	93	192
13. Kertosari	335	324	659	416	419	835
14. Jerukgiling	36	41	77	31	37	68
Jumlah	2 100	2 214	4 314	2 114	2 193	4 307

Sumber Data : Mantri Statistik.

Tabel.

(Lanjutan)

Desa	50 - 59			60 +		
	*L	P	J	L	P	J
(1)	(2)	(3)	(4)	(5)	(6)	(7)
1. Cening	63	67	130	36	45	81
2. Sukodadi	72	70	142	21	24	45
3. Kaliputih	164	189	353	74	68	142
4. Getas	252	300	552	261	286	547
5. Banyuringin	184	178	362	123	137	260
6. Kedingsari	84	86	170	33	45	78
7. Ngareanak	124	108	232	96	81	177
8. Singorojo	121	123	244	45	66	111
9. Cacaban	23	32	55	23	34	57
10. Kalirejo	69	78	147	71	79	150
11. Herbuh	172	150	322	54	140	194
12. Trayu	91	95	186	72	75	147
13. Kertosari	287	327	614	234	233	467
14. Jerukgiling	16	13	29	12	9	21
Jumlah :	1 722	1 816	3 538	1 155	1 322	2 477

Sumber Data : Mantri Statistik

Tabel. (Lanjutan)

Desa	Jumlah		
	Laki Laki	Perempuan	Jumlah
(1)	(2)	(3)	(4)
1. Cening	1 336	1 365	2 701
2. Sukodadi	732	739	1 471
3. Kaliputih	2 219	2 325	4 544
4. Getas	2 962	3 086	6 048
5. ^a Banyuringin	1 522	1 572	3 094
6. Kedungsari	1 248	1 172	2 420
7. ^a Ngseanak	1 297	1 253	2 550
8. Singorojo	1 882	1 898	3 780
9. Cacaban	327	356	683
10. Kalirejo	1 045	1 083	2 128
11. ^a Merbuh	1 615	1 659	3 274
12. Trayu	1 113	1 135	2 248
13. Kertosari	3 762	3 771	7 533
14. Jemurgingling	302	315	617
Jumlah	21 362	21 729	43 091

Sumber Data : Mantri Staitsik.

Tabel.III.*1.3.

PENDUDUK KECAMATAN SINGOROJO
 MENURUT KELOMPOK UMUR DAN
 JENIS KELAMIN TAHUN : 1992

Kelompok Umur	Laki-Laki	Perempuan	Jumlah
(1)	(2)	(3)	(4)
0 - 4	2 593	2 634	5 227
5 - 9	2 501	2 557	5 058
10 - 14	2 396	2 373	4 769
15 - 19	2 205	2 230	4 435
20 - 24	2 230	2 184	4 414
25 - 29	2 325	2 274	4 599
30 - 34	1 106	1 195	2 301
35 - 39	1 063	1 153	2 216
40 - 44	1 045	1 099	2 144
45 - 49	1 036	1 082	2 118
50 - 54	919	966	1 885
55 - 59	756	881	1 637
60 +	1 187	1 101	2 288
Jumlah :	21 362	21 729	43 091

Sumber data : Mantri Statistik Kecamatan Singorojo

Tabel. III. 1.5.

PENDUDUK KECAMATAN SINGOROJO
 MENURUT JENIS KELAMIN, SEX
 RATIO TAHUN 1992

D e s a	Banyaknya Penduduk			Sex Ratio
	Laki-Laki	Perempuan	Jumlah	
(1)	(2)	(3)	(4)	(5)
1. Cening	1 336	1 365	2 701	979
2. Sukodadi	732	739	1 471	990
3. Kaliputih	2 219	2 325	4 544	954
4. G e t a s	2 962	3 086	6 048	960
5. Banyuringin	1 522	1 572	3 094	968
6. Kedungasari	1 248	1 172	2 420	1 065
7. Ngaresmak	1 297	1 253	2 550	1 035
8. Singorojo	1 882	1 898	3 780	992
9. C a o a b a n	327	356	683	919
10. Kalirejo	1 045	1 083	2 128	965
11. N e r b u h	1 615	1 659	3 274	973
12. T r a y u	1 113	1 135	2 248	981
13. Kertosari	3 762	3 771	7 533	998
14. Jerukgiling	302	315	617	959
Jumlah :	21 362	21 729	43 091	983

Sumber data : Mantri Statistik Kecamatan Singorojo

Tabel. III. 1.6. RATA RATA BANYAKNYA PENDUDUK, KEPADATAN
 PENDUDUK DAN RATA RATA BANYAKNYA ANGGOTA
 TA RUMAH TANGGA DI RINCI MENURUT DESA
 TAHUN : 1992

Desa	B A N Y A K N Y A			RATA RATA	
	Luas Wilayah Km	Rumah Tangga	Pendu duk	Pendu duk PerKm	Anggota RT
(1)	(2)	(3)	(4)	(5)	(6)
1. Cening	11,56	596	2 701	234	4,5
2. Sukodadi	5,19	268	1 471	283	5,5
3. Kaliputih	15,39	856	4 544	295	5,3
4. G e t a s	17,90	1 347	6 048	338	4,5
5. Banyuringin	8,48	662	3 094	365	4,7
6. Kedungsari	6,35	512	2 420	381	4,7
7. Ngaremak	7,80	548	2 550	327	4,6
8. Singorojo	8,88	859	3 780	426	4,4
9. Caonban	3,15	173	683	217	3,9
10. Kalirojo	8,36	490	2 128	254	4,3
11. Mertuh	8,76	752	3 274	374	4,4
12. Trayu	3,96	448	2 248	568	5,0
13. Kertosari	13,54	1 550	7 533	556	4,9
14. Jerukgiling	5,23	143	617	118	4,3
Jumlah :	124,55	9 204	43 091	346	4,7

Sumber Data : Mantri Statistik Keo Singorojo

Tabel. III. 1.7. BANYAKNYA RUMAH PERDUDUK DI KECAMATAN SINGOROJO DI RINCI MENURUT JENISNYA TAHUN : 1992

Desa	JENIS BANGUNAN				
	Dinding Permanen	Dinding Semi Permanen	Dinding Kayu/Papan	Dinding Bambu/Lainya	Jumlah
(1)	(2)	(3)	(4)	(5)	(6)
1. Ceming	5	12	476	29	522
2. Sukodadi	-	-	187	48	235
3. Kaliputih	53	93	654	55	855
4. Getas	54	83	1 011	106	1254
5. Banyuringin	74	48	493	43	665
6. Kedungsari	161	147	206	54	568
7. Ngaremak	92	17	386	7	502
8. Singorojo	28	61	676	108	873
9. C a o a b a n	9	3	103	19	134
10. Kalirejo	9	10	311	82	412
11. Herbuh	143	49	487	-	679
12. Trayu	86	42	303	13	444
13. Kartosari	55	29	1 005	392	1481
14. Jerukgiling	5	2	82	53	142
Jumlah :	779	594	6 382	1 007	8762

Sumber Data : Mantri Statistik Keo Singorojo

Tabel III.18. BANYAKNYA PENDUDUK KECAMATAN SINGOROJO
DIRINCI MENURUT PENDIDIKAN YANG BER -
UMUR 5 TAHUN KEATAS) TAHUN : 1990 s /d
1992

Pendidikan	1990	1991	1992
(1)	(2)	(3)	(4)
1. Tamat Akademi/ Pergurush Tinggi	19	53	63
2. Tamatan S L T A	578	1 016	1 115
3. Tamatan S L T P	1 470	2 073	2 128
4. Tamatan Sekolah Dasar	9 539	8 821	10 742
5. Tidak Tamat SD	6 799	9 313	8 358
6. Belum Tamat SD	6 835	7 543	6 363
7. Tidak Sekolah	5 420	9 126	9 048
Jumlah :	30 655	37 945	37 817

Sumber Data : Mantri Staistik Kec Singorojo

MILIK
UPT. PERPUSTAKAAN &
DOKUMENTASI STATISTIK
48
BIRO PUSAT STATISTIK

Tabel. III. 15. BANYAKNYA PENDUDUK KECAMATAN SINGOROJO
 DIRINCI MENURUT MATA PENCAHARIAN YANG
 BERUMUR 10 TAHUN KEATAS KEADAAN AKHIR
 TAHUN : 1990 - 1992

Mata Pencaharian	1990	1991	1992
(1)	(2)	(3)	(4)
1. Petani Sendiri	6 698	12 031	11 515
2. Buruh Tani	6 932	6 276	5 762
3. H e l a y a n	-	-	-
4. Pengusaha	39	75	60
5. Buruh Industri	1 532	1 299	440
6. Pedagang	444	535	490
7. Pengangkutan	371	314	343
8. Buruh Bangunan	158	192	210
9. Peg Neg / ABRI	361	431	409
10. Pensiunan	71	59	57
11. Lain Lain	7 122	8 578	9 844
Jumlah :	23 758	29 790	29 130

Sumber Data : Mantri Statistik Kec Singorojo

Tabel.1.1.

BANYAKNYA AKSEPTOR KB DIRINCI MENURUT
DESA DI KECAMATAN SINGOROJO, TH :1992

Desa	I U D	PIL	Kondom	Implan
(1)	(2)	(3)	(4)	(5)
1. C e n i n g	8	291	-	107
2. Sukodadi	172	26	-	1
3. Kaliputih	166	156	-	77
4. G e t a s	148	290	-	34
5. Banyuringin	104	71	1	53
6. Kedungsari	19	86	3	31
7. Ngareanak	70	51	-	27
8. Singorojo	142	188	3	53
9. C a c a b a n	46	25	-	5
10. Kalirejo	105	82	-	20
11. M e r b u h	57	143	1	54
12. T r a y u	30	131	-	3
13. Kertosari	110	420	1	15
14. Jerukgiling	26	36	-	6
Jumlah :	1 203	1 906	9	486

Sumber Data : PLKB Kec Singorojo.

Desa	Suntik	M O P	M O W	B	Jumlah
(1)	(6)	(7)	(8)		(9)
1. C e n i n g	1	91	1		409
2. Sukodadi	1	5	1		206
3. Kaliputih	134	84	6		623
4. G e t a s	243	9	34		758
5. Banyuringin	83	28	18		358
6. Kedungsari	100	4	41		284
7. Ngareanak	83	8	56		295
8. Singorojo	97	2	26		511
9. C a c a b a n	19	6	7		108
10. Kalirejo	44	2	20		273
11. M e r b u h	143	10	47		455
12. T r a y u	100	4	27		295
13. Kertosari	267	9	52		874
14. Jerukgiling	9	1	-		78
Jumlah :	1 324	263	336		5 527

Sumber Data : PLKB Kec Singorojo.

Tabel.1.2.

BANYAKNYA PESERTA KB MENURUT TEMPAT
MEMPEROLEH PELAYANAN MENURUT DESA
DI KEC SINGOROJO, TAHUN: 1992

Desa	KKB/RS Pemerintah	PPKBD/ SUB PPKBD	KKB/RS Swasta	DBS/ Apotik	Jumlah
(1)	(2)	(3)	(4)	(5)	(6)
1. Cening	203	189	-	11	403
2. Sukodadi	147	38	3	5	193
3. Kaliputih	264	145	98	69	576
4. Getas	273	266	80	100	719
5. Banyurmgin	196	73	31	49	349
6. Kedungsari	90	102	61	8	261
7. Ngareanak	81	49	66	69	265
8. Singorojo	175	193	53	67	488
9. Caoban	53	24	14	12	103
10. Kalirejo	109	82	23	49	263
11. Herbuh	126	121	84	91	422
12. Trayu	41	97	29	86	253
13. Kartosari	226	347	70	217	860
14. Jerukgiling	24	41	1	11	77
Jumlah	2008	1 767	613	844	5 232

Sumber Data : PLKB Kec Singorojo.

Tabel.1.3.

JUMLAH PASANGAN USIA SUBUR MENURUT
KELOMPOK UMUR DI RINCI MENURUT DESA
DI KECAMATAN SINGOROJO, TAHUN :1992

Desa	15 - 19	20 - 29	30 - 49	Jumlah
(1)	(2)	(3)	(4)	(5)
1. Cening	37	234	270	541
2. Sukodadi	18	114	127	259
3. Kaliputih	45	349	369	763
4. Getas	44	454	451	949
5. Banguringin	14	196	261	471
6. Kedungsari	11	178	193	382
7. Ngareanak	8	127	232	367
8. Singorojo	13	301	289	603
9. Cacakaban	3	37	80	120
10. Kalirejo	8	124	200	332
11. Morbuh	22	231	321	574
12. Trayu	16	138	197	351
13. Kertosari	88	510	684	1 282
14. Jerukgiling	10	37	47	94
Jumlah :	337	3 030	3 721	7 088

Sumber Data : PLKB Kec Singorojo.

Tabel.IV.2.1.

BANYAKNYA SEKOLAHAN, MURID, DAN GURU
TK DI KECAMATAN SINGOROJO DI RINCI
MENURUT DESA RATA-RATA MURID, GURU,
PER SEKOLAHAN DAN RATIO MURID TERHADAP
GURU TAHUN : 1992

Desa	Sekolah	Murid	Guru	Rata-Rata tiap sekolah		Ratio Murid Terhadap Guru
				Murid	Guru	
(1)	(2)	(3)	(4)	(5)	(6)	(7)
1. ^o Cening	-	-	-	-	-	-
2. ^o Sukodadi	-	-	-	-	-	-
3. ^o Kaliputih	-	-	-	-	-	-
4. ^o G e t a s	1	25	1	25	1	25
5. ^o Banyuringin	1	31	1	31	1	31
6. ^o Kedungsari	2	31	2	15	1	15
7. ^o Ngrosnak	1	42	2	42	2	21
8. ^o Singorojo	1	29	1	29	1	29
9. ^o Cecaban	-	-	-	-	-	-
10. ^o Kalirejo	-	-	-	-	-	-
11. ^o Merbuh	1	24	2	24	2	12
12. ^o T r a y u	1	67	2	67	2	33
13. ^o Kertosari	-	-	-	-	-	-
14. ^o Jerukgiling	-	-	-	-	-	-
Jumlah :	8	249	11	249	10	166

Sumber data : Dinas P dan K Kecamatan Singorojo

Tabel.IV.2.2.

BANYAKNYA SEKOLAHAN, MURID DAN GURU
SD DI KEC SINGOROJO DI RINCI MENU-
RUPA DESA RATA-RATA MURID, GURU PER
SEKOLAHAN DAN RATIO MURID TERHADAP
GURU TAHUN : 1992

D e s a	Seko- lahan	Murid	Guru	Rata-rata tiap seko- lahan		Ratio Murid terhadap guru
				Murid	Guru	
(1)	(2)	(3)	(4)	(5)	(6)	(7)
1. st Cening	3	370	18	123	6	20
2. nd Sukodadi	2	264	10	132	9	26
3. rd Kaliputih	4	551	26	138	6	21
4. th Betas	6	878	45	146	7	19
5. th Banyuringin	4	523	27	131	7	19
6. th Kedungsari	3	446	27	149	9	16
7. th Ngaremak	3	433	28	144	9	15
8. th Singorojo	4	684	29	171	7	24
9. th Casaban	1	121	8	121	8	15
10. th Kalirejo	2	354	17	177	8	21
11. th Merbuh	3	419	31	140	10	14
12. th Trayu	2	365	19	182	9	19
13. th Kertosari	4	803	37	201	9	22
14. th Jerukgiling	1	208	7	208	7	30
Jumlah	42	6 419	329	158	8	20

Sumber data : Dinas P dan K Kecamatan Singorojo

Tabel.IV.P.3. BANYAKNYA SEKOLAH, MURID, DAN GURU SMP
DI KECAMATAN SINGOROJO DIRINCI DESA
TAHUN : 1992

Desa	Sekolah	Guru	Murid
(1)	(2)	(3)	(4)
1. Cening	-	-	-
2. Sukodadi	-	-	-
3. Kaliputih	-	-	-
4. Getas	-	-	-
5. Banyuringin	-	-	-
6. Kedungsari	-	-	-
7. Ngareanak	1	18	389
8. Singorojo	-	-	-
9. Cacaban	-	-	-
10. Kalirejo	-	-	-
11. Merbuh	1	19	376
12. Trayu	-	-	-
13. Kartosari	1	17	93
14. Jekugiling	-	-	-
Jumlah :	3	54	858

Sumber Data : Dinas P Dan K Keo Singorojo

Tabel.IV.3.1. BANYAKNYA PEMELUK AGAMA DIRINCI
MENURUT DESA DI KEC SINGOROJO
TAHUN : 1992

Desa	Islam	Katolik	Kristen	Budha	Hindu
(1)	(2)	(3)	(4)	(5)	(6)
1. Cening	2 668	-	-	-	-
2. Sukodadi	1 459	10	2	-	-
3. Kaliputih	4 504	-	-	-	-
4. Getas	6 007	41	-	-	-
5. Banyuringin	3 040	12	42	-	-
6. Kedungsari	2 362	58	-	-	-
7. Ngaresmak	2 457	9	84	-	-
8. Singorojo	3 755	-	-	-	-
9. Cacaban	687	-	-	-	-
10. Kalirejo	1 876	-	102	-	150
11. Herbuh	3 256	1	17	-	-
12. Trayu	2 224	24	-	-	-
13. Kertosari	7 526	7	-	-	-
14. Jerukgiling	611	-	-	6	-
Jumlah	42 526	162	247	6	150

Sumber Data : KUA Kecamatan Singorojo

Tabel. IV.3.2 BANYAKNYA TEMPAT IBADAH DIRINCI
 MENURUT DESA DI KEC SINGOROJO
 TAHUN : 1992

Desa	Masjid	Langgar/ Mushola	Gereja	Pure
(1)	(2)	(3)	(4)	(5)
1. ² Cening	1	5	-	-
2. ⁴ Sukodadi	1	5	-	-
3. ² Kaliputih	6	8	-	-
4. ² G e t a s	10	17	1	-
5. Banyuringin	5	11	1	-
6. ² Kedungsari	2	9	1	-
7. ² Ngareanak	1	7	1	-
8. ² Singorojo	5	6	-	-
9. C a c a b a n	1	4	-	-
10. Kalirejo	2	4	1	1
11. ² M e r b u h	5	7	-	-
12. ² T r a y u	3	3	-	-
13. Kertosari	6	15	-	-
14. Jerukgiling	1	3	-	-
Jumlah :	49	104	5	1

Sumber Data : KUA Kecamatan Singorojo

Tabel.IV.3.3. BANYAKNYA NIKAH, TALAK, CERAI, RUJUK
 DI KECAMATAN SINGOROJO DI BENEKI
 PER DESA TAHUN : 1992

Desa	Nikah	Thalak	Cerai	Rujuk
(1)	(2)	(3)	(4)	(5)
1. Cening	40	4	-	-
2. Sukodadi	16	-	1	-
3. Kaliputih	53	-	-	-
4. Getas	47	1	3	-
5. Banyuringin	31	-	3	-
6. Kedungsari	22	4	-	-
7. Ngareanak	17	-	1	-
8. Singorojo	45	4	2	-
9. Caoban	4	-	-	-
10. Kalirejo	23	3	2	-
11. Merbuh	36	3	3	-
12. Trayu	35	1	2	-
13. Kertosari	84	5	4	-
14. Jerukgiling	4	1	1	-
Jumlah :	458	26	22	-

Sumber Data : KUA Kecamatan Singorojo

Tabel.IV.3.1.

BANYAHNYA SARANA KESEHATAN DI
KECAMATAN SINGOROJO DIRINCI
PER DESA TAHUN : 1992

Desa	Puskesmas	Puskesmas Pembantu
(1)	(2)	(3)
1. Cening	-	-
2. Sukodadi	-	-
3. Kaliputih	-	-
4. Getas	-	-
5. Banyuwirgin	-	1
6. Kedungsari	-	-
7. Ngaremanak	1	-
8. Singorojo	-	-
9. Cacaban	-	-
10. Kalirejo	-	-
11. Merbuh	-	1
12. Trayu	-	-
13. Kertosari	1	-
14. Jerukgiling	-	-
Jumlah :	2	2

Sumber data : Puskesmas Kecamatan Singorojo.

Tabel.IV.4.2.

BANYAKNYA DOKTER, BIDAN, DUKUN BAYI
DI KECAMATAN SINGOROJO PER DESA
TAHUN : 1992

Desa	Dokter	Bidan	Dukun Bayi
(1)	(2)	(3)	(4)
1. Cening	-	1	3
2. Sukodadi	-	-	3
3. Kaliputih	-	1	6
4. Getas	-	1	4
5. Banyuringin	-	1	5
6. Kedungsari	-	-	3
7. Ngaresmak	1	1	3
8. Singorojo	-	1	8
9. Caoban	-	1	2
10. Kalirejo	-	-	4
11. Merbuh	-	-	2
12. Trayu	-	-	3
13. Kertosari	1	1	4
14. Jerukgiling	-	1	-
Jumlah :	2	9	50

Sumber data : Puskesmas Kecamatan Singorojo.

Tabel.IV.5.1 BANYAKNYA SARANA PEREKONOMIAN DI
KECAMATAN SINGOROJO MENURUT DESA
TAHUN : 1992

Desa	JUMLAH PASAR			Jumlah Toko/Kios Warung
	Umum	Daan	Hewan	
(1)	(2)	(3)	(4)	(5)
1. ^{no} Cening	-	-	-	5
2. ^{no} Sukodadi	-	-	-	4
3. ^{no} Kaliputih	1	-	-	19
4. ^{no} G e t a s	-	-	-	23
5. ^{no} Banyuringin	1	-	-	4
6. ^{no} Kedungsari	-	-	-	21
7. ^{no} Ngaremak	1	-	-	11
8. ^{no} Singorojo	-	-	-	9
9. ^{no} C a o a b a n	-	-	-	5
10. Kalirejo	-	-	-	10
11. Herbuh	-	-	-	8
12. ^{no} T r a y u	-	-	-	19
13. ^{no} Kertosari	1	-	-	45
14. ^{no} Jerukgiling	-	-	-	4
Jumlah :	4	-	-	187

Sumber Data : Monografi Desa

Tabel. IV 2. BANYAKNYA TERNAK DI KECAMATAN SINGOROJO
DI RINCI MENURUT DESA TAHUN : 1992

Desa	Sapi Biasa	Kerbau	Kambing/ Domba	Kuda
(1)	(2)	(3)	(4)	(5)
1. Cening	132	4	413	-
2. Sukodadi	123	13	443	-
3. Kaliputih	447	108	876	1
4. G e t a s	365	104	861	-
5. Banyuringin	82	9	752	-
6. Kedungsari	46	7	214	1
7. Ngareanak	15	-	1 259	-
8. Singorojo	-	52	370	-
9. C a c a b a n	6	-	105	-
10. Kalirejo	65	10	395	-
11. Merbuh	48	45	645	1
12. T r a y u	3	4	714	-
13. Kartosari	-	112	1 332	-
14. Jerukgiling	-	19	74	-
Jumlah :	1 332	487	8 453	3

Sumber Data : Monografi Desa

Tabel. IV³³ BANYAKNYA TERNAK UNGGAS DI KECAMATAN
SINGOROJO DI RINCI MENURUT DESA
TAHUN : 1992

Desa	Ayam Kampung	Ayam Ras	Itik	Itik Manila
(1)	(2)	(3)	(4)	(5)
1. Cening	711	-	-	-
2. Sukodadi	1 152	-	199	-
3. Kaliputih	17 874	-	463	6 721
4. Getas	4 817	-	280	-
5. Banyuringin	1 255	-	75	52
6. Kedungsari	10 257	11 851	-	-
7. Ngaresnak	1 592	-	25	24
8. Singorojo	1 245	-	250	-
9. Cacaban	1 077	-	225	27
10. Kalirejo	500	-	-	-
11. Merbuh	1 725	746	315	98
12. Trayu	2 441	-	114	36
13. Kertosari	4 226	21 671	850	-
14. Jerukgiling	304	-	626	43
Jumlah :	49 176	34 268	3 736	7 001

Sumber Data : Monografi Desa

MILIK
UPT. PERPUSTAKAAN &
DOKUMENTASI STATISTIK
BIRO PUSAT STATISTIK

Tabel IV.5. 4. BANYAKNYA KENDARAAN TIDAK BERMOTOR
DI KEC SINGOROJO MENURUT PER DESA
TAHUN : 1992

Desa	Sepeda	Dokar	Grobag Dorong
(1)	(2)	(3)	(4)
1. Cening	-	-	-
2. Sukodadi	-	-	1
3. Kaliputih	43	-	-
4. Getas	92	-	-
5. Banyuringin	20	-	-
6. Kedungsari	52	1	-
7. Ngareanak	81	-	-
8. Singorojo	13	-	-
9. C a c a b a n	25	-	4
10. Kalirejo	40	-	-
11. Merbuh	92	1	-
12. Trayu	91	-	-
13. Kertosari	98	-	-
14. Jerukgiling	6	-	-
Jumlah :	653	2	5

Sumber Data : Monografi Desa

Tabel. IV. 5 BANYAKNYA ALAT KOMUNIKASI DI KEC
SINGOROJO DI RINCI MENURUT DESA
TAHUN : 1992

Desa	Kantor Pos Pembantu	Pemuda Radio	Pesawat Televisi	Pesawat Telepon
(1)	(2)	(3)	(4)	(5)
1. Cening	-	21	6	-
2. Sukodadi	-	52	1	-
3. Kaliputih	-	96	42	-
4. Getas	-	443	181	-
5. Banyuringin	-	32	33	-
6. Kedungsari	-	123	86	-
7. Ngareanak	1	101	101	1
8. Singorojo	-	53	14	-
9. C a c a b a n	-	16	14	-
10. Kalirejo	-	75	36	-
11. Merbuh	-	182	96	-
12. Trayu	-	171	45	-
13. Kartosari	-	166	79	-
14. Jerukgiling	-	5	6	-
Jumlah :	1	1 536	740	1

Sumber Dataa : Monografi Desa

Tabel.V.1.1. LUAS TANAMAN PERKEBUNANAN RAKYAT MENURUT
 JENIS TANAMAN DI KECAMATAN SINGOROJO KE-
 ADAAN TAHUN : 1992

Jenis Tanaman	Luas Tanaman (Ha)
(1)	(2)
1. Tumbuhan Rakyat	-
2. Kapok	136,900
3. Kelapa Lokal	172,710
4. Kelapa Hibrida	13,536
5. Kopi	655,600
6. Cengkeh	61,865
7. Panili	-
8. Tebu Rakyat	-
9. Lada	5,300
10. Kapuloga	-
11. Kemukus	10,000
12. Kemiri	12,000

Sumber Data : Dinas Perkebunan Kec Singorojo

Tabel. V. 1. 2. PRODUKSI TANAMAN PERKEBUNAN RAKYAT
 MENURUT JENIS TANAMAN DI KECAMATAN
 SINGOROJO TAHUN : 1992

Jenis Tanaman	Produksi (Kg)
(1)	(2)
1. Tembakau Rakyat	-
2. Kapok	33 327,000
3. Kelapa lokal	7 889,900
4. Kelapa Hibrida	1 692,000
5. Kopi	221 669,000
6. Cengkeh	8 946,900
7. Pinili	-
8. Tebu Rakyat	-
9. Lada	5 830,000
10. Kapulogo	-
11. Kemukus	11 500,000
12. Kemiri	14 000,000

Sumber Data : Dinas Perkebunan Kec Singorojo