



KATALOG BPS :1102001.3524090

KECAMATAN MODO DALAM ANGKA TAHUN 2012



Badan Pusat Statistik Kabupaten Lamongan

**KECAMATAN MODO
DALAM ANGKA 2012**

<http://lamongan.go.id>

KECAMATAN MODO DALAM ANGKA 2012

KATALOG BPS : 1102001.3524090

Naskah

Koordinator Statistik Kecamatan Modo

Diterbitkan oleh

Badan Pusat Statistik Kabupaten Lamongan

Gambar sampul

Perkebunan Tembakau

Boleh dikutip dengan menyebutkan sumbernya

<http://lamongankab.bps.go.id>

SAMBUTAN CAMAT MODO

Assalamu'Allaikum Wr. Wb.


Puji syukur kita panjatkan kehadirat Allah SWT atas terbitnya Buku "KECAMATAN MODO DALAM ANGKA TAHUN 2012" yang berisi data mengenai karakteristik Kecamatan Modo. Informasi yang disajikan sangat bermanfaat, tidak hanya bagi instansi pemerintah, tetapi juga pihak-pihak lain yang memerlukan, seperti pelajar, mahasiswa, pihak swasta dan para peneliti.

Dalam era informasi seperti sekarang ini, data statistik telah menjadi kebutuhan utama sebagai bahan perencanaan dan evaluasi terhadap hasil-hasil pembangunan suatu wilayah. Oleh karena itu penyajian data semacam ini dari waktu ke waktu perlu dijaga baik mengenai kualitas, akurasi dan kesinambungannya.

Semoga buku ini bermanfaat bagi semua pihak untuk kemajuan pembangunan di Kecamatan Modo.

Wassalamu'Allaikum Wr.Wb.

Modo, Juli 2012
Camat Modo



SAHABUDIN R., SE, MM
Pembina
NIP. 19600801 198608 1 001

KATA PENGANTAR

Puji syukur kami panjatkan ke hadirat Allah SWT atas terbitnya Buku “KECAMATAN MODO DALAM ANGKA TAHUN 2012”. Buku ini merupakan kumpulan data yang berisi mengenai kondisi geografis, pemerintahan, penduduk, sosial dan potensi ekonomi wilayah Kecamatan Modo.


Data yang disajikan bersumber dari hasil survei Potensi Desa (PODES) yang dilaksanakan oleh Badan Pusat Statistik serta data kompilasi dari dinas/instansi terkait yang ada di wilayah Kecamatan Modo.

Harapan kami publikasi ini bermanfaat bagi para konsumen data, utamanya pemerintah daerah sebagai bahan perencanaan dan evaluasi hasil-hasil pembangunan.

Ucapan terima kasih kami sampaikan kepada semua pihak yang turut membantu, sehingga memungkinkan buku ini dapat terbit pada waktu yang telah ditetapkan.

Modo, Juli 2012

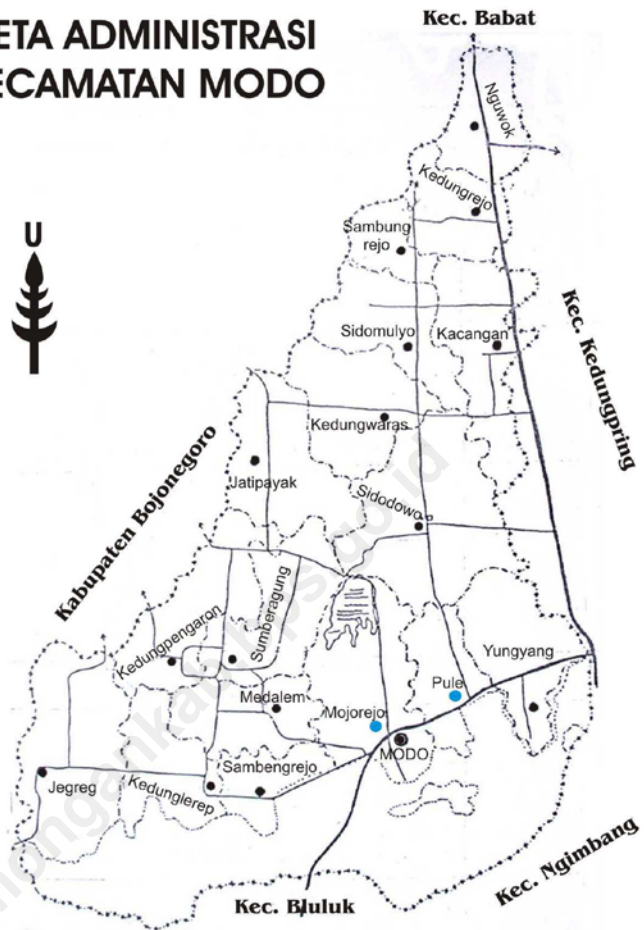
Koordinator Statistik Kecamatan Modo



NIIL ACHMAD SUPENDI BROTO

NIP. 19840822 200701 1 002

PETA ADMINISTRASI KECAMATAN MODO



KETERANGAN

- +++++ : Batas Kecamatan
- - - - - : Batas Desa
- > : Jalan Propinsi
- : Jalan KA
- > : Jalan Kabupaten
- > : Jalan Desa
- : Desa
- : Lokasi Kegiatan NUSSP

- : Waduk/rawa
- : Kali
- : Ibukota Kecamatan

DAFTAR ISI

	<i>Hal.</i>
Sambutan Camat Modo.....	iii
Kata Pengantar.....	iv
Peta Kecamatan Modo.....	v
Daftar Isi.....	vi
Daftar Tabel.....	vii

DAFTAR TABEL

Tabel	Uraian	Hal.
(1)	(2)	(3)
1	LETAK DAN GEOGRAFIS.....	1
1.1	Tinggi dari Permukaan Laut dan Luas Desa Kecamatan Modo Tahun 2011.....	1
1.2	Jenis Jalan Utama Desa dan Jarak ke Ibukota Kecamatan Modo Tahun 2011.....	2
1.3	Jarak Antar Desa (Km) Kecamatan Modo Tahun 2011.	3
1.4	Rata-Rata Hari Hujan dan Curah Hujan Kecamatan Modo Tahun 2011.	4
1.5	Perkembangan Hari Hujan Kecamatan Modo Tahun 2010 - 2011.	5
1.6	Perkembangan Curah Hujan Kecamatan Modo Tahun 2010 - 2011.	6
2	PEMERINTAHAN.....	7
2.1	Nama Camat Modo Periode 10 Tahun Terakhir	7
2.2	Nama Kepala Desa dan Sekretaris Desa Kecamatan Modo Tahun 2011.....	8
2.3	Desa Menurut Status Hukum Kecamatan Modo Tahun 2011.....	9
2.4	Desa Menurut Kategori LPM dan Tingkat Perkembangan Kecamatan Modo Tahun 2011	10
2.5	Jumlah Dusun dan Tempat Kantor Desa Kecamatan Modo Tahun 2011.....	11

2.6	Jumlah Dusun, Rukun Warga dan Rukun Tetangga Kecamatan Modo Tahun 2011	12
2.7	Banyak Perangkat Desa menurut Jenis Jabatan dan Pendidikan Kecamatan Modo Tahun 2011	13
2.8	Jumlah Rukun Warga (RW) dan Rukun Tetangga (RT) Kecamatan Modo Tahun 2011	14
3	PENDUDUK.....	15
3.1	Jumlah Penduduk Menurut Jenis Kelamin Kecamatan Modo Tahun 2011	15
3.2	Jumlah Penduduk Yang Lahir Menurut Jenis Kelamin Kecamatan Modo Tahun 2011.....	16
3.3	Jumlah Penduduk Yang Mati Menurut Jenis Kelamin Kecamatan Modo Tahun 2011	17
3.4	Jumlah Penduduk Yang Datang Menurut Jenis Kelamin Kecamatan Modo Tahun 2011.....	18
3.5	Jumlah Penduduk Yang Pindah Menurut Jenis Kelamin Kecamatan Modo Tahun 2011.....	19
3.6	Jumlah Penduduk, Rumah Tangga, dan Kepadatan dan Rata-Rata Anggota Rumahtangga Kecamatan Modo Tahun 2011.....	20
3.7	Penduduk Menurut Kewarganegaraan Kecamatan Modo Tahun 2011.	21
3.8	Perkembangan Jumlah Penduduk Per Desa Kecamatan Modo Tahun 2010 - 2011.	22

3.9	Penduduk Menurut Agama Kecamatan Modo Tahun 2011.	23
3.10	Banyak Tempat Peribadatan Kecamatan Modo Tahun 2011.	24
4	SOSIAL	25
4.1	Jumlah Fasilitas Pendidikan Negeri Kecamatan Modo Tahun 2011.....	25
4.2	Jumlah Fasilitas Pendidikan Swasta Kecamatan Modo Tahun 2011.....	26
4.3	Banyak Sekolah, Murid dan Guru RA Swasta Kecamatan Modo Tahun 2011.....	27
4.4	Banyak Sekolah, Murid dan Guru TK Swasta Kecamatan Modo Tahun 2011.....	28
4.5	Banyak Sekolah, Murid dan Guru SD/MI Swasta Kecamatan Modo Tahun 2011.....	29
4.6	Banyak Sekolah, Murid dan Guru SD Negeri Kecamatan Modo Tahun 2011.....	30
4.7	Banyak Sekolah, Murid dan Guru SLTP Negeri Kecamatan Modo Tahun 2011.....	31
4.8	Banyak Sekolah, Murid dan Guru SLTP Swasta Kecamatan Modo Tahun 2011.....	32
4.9	Banyak Sekolah, Murid dan Guru MTs Swasta Kecamatan Modo Tahun 2011.....	33

4.10	Banyak Sekolah, Murid dan Guru SMU Swasta Kecamatan Modo Tahun 2011.....	34
4.11	Banyak Sekolah, Murid dan Guru MA Swasta Kecamatan Modo Tahun 2011.....	35
4.12	Banyak Sekolah, Murid dan Guru SMK Swasta Kecamatan Modo Tahun 2011.....	36
4.13	Banyak Pondok Pesantren, Santri dan Ustad Kecamatan Modo Tahun 2011.....	37
4.14	Banyak Sarana Kesehatan Kecamatan Modo Tahun 2011.....	38
4.15	Banyak Tenaga Medis/Kesehatan Kecamatan Modo Tahun 2011.....	40
4.16	Banyak Peserta KB Aktif Menurut Alat Kontrasepsi Kecamatan Modo Tahun 2011.....	41
4.17	Banyak Keluarga Menurut Pentahapan Keluarga Sejahtera Prasejahtera Kecamatan Modo Tahun 2011.....	42
4.18	Banyak Kejadian/Proses Nikah, Talak, Cerai dan Rujuk Kecamatan Modo Tahun 2011.....	43
5	PERTANIAN.....	44
5.1	Luas Wilayah menurut Jenis Penggunaan Tanah (Ha) Kecamatan Modo Tahun 2011.....	44
5.2	Luas Lahan Sawah menurut Jenis Pengairan (Ha) Kecamatan Modo Tahun 2011.....	45

5.3	Luas Panen, Produksi dan Produktifitas Padi Kecamatan Modo Tahun 2011.....	46
5.4	Luas Panen, Produksi dan Produktifitas Jagung Kecamatan Modo Tahun 2011.....	47
5.5	Luas Panen, Produksi dan Produktifitas Kedelai Kecamatan Modo Tahun 2011.....	48
5.6	Luas Panen, Produksi dan Produktifitas Kacang Hijau Kecamatan Modo Tahun 2011.....	49
5.7	Luas Panen, Produksi dan Produktifitas Kacang Tanah Kecamatan Modo Tahun 2011.....	50
5.8	Luas Panen, Produksi dan Produktifitas Ketela Pohon Kecamatan Modo Tahun 2011.....	51
5.9	Luas Panen, Produksi dan Produktifitas Ketela Rambat Kecamatan Modo Tahun 2011.....	52
5.10	Populasi Ternak Besar dan Kecil Kecamatan Modo Tahun 2011.....	53
5.11	Populasi Unggas per Desa Kecamatan Modo Tahun 2011.....	54
5.12	Banyaknya Kelompok Tani Menurut Klasifikasi Kecamatan Modo Tahun 2011.....	55
6	INDUSTRI	56
6.1	Banyaknya Industri menurut Jenis Industri per Desa Kecamatan Modo Tahun 2011.....	56

7 PERHUBUNGAN.....	57
7.1 Daftar Panjang Jalan Desa (Km) menurut Jenis Jalan Kecamatan Modo Tahun 2011.....	57
7.2 Jarak Kantor Desa Ke Sarana/Fasilitas Umum (Km) Kecamatan Modo Tahun 2011.....	58
8 EKONOMI DAN KEUANGAN.....	59
8.1 Penerimaan Dana Bandes (000 Rupiah) Kecamatan Modo Tahun 2011.....	59
8.2 Ketetapan PBB menurut Desa Kecamatan Modo Tahun 2011.....	60
8.3 Realisasi Pemasukan PBB (Rupiah) Kecamatan Modo Tahun 2011.....	61
8.4 Jumlah Sarana Perekonomian menurut Jenis dan Desa Kecamatan Modo Tahun 2011.....	62

BAB 1

LETAK DAN GEOGRAFIS



Tabel. 1.1
Tinggi dari Permukaan Laut dan Luas Desa
Kecamatan Modo Tahun 2011

Kode Desa	Desa/Kelurahan	Tinggi (m)	Luas (Km ²)
(1)	(2)	(3)	(4)
001	Jegreg	60,00	9,69
002	Kedunglerep	61,00	4,34
003	Sambangrejo	61,00	2,16
004	Medalem	55,00	2,90
005	Kedungpengaron	55,00	3,94
006	Sumberagung	56,00	3,98
007	Mojorejo	60,00	11,25
008	Pule	62,00	5,70
009	Yungyang	65,00	5,35
010	Sidodowo	58,00	6,50
011	Jatipayak	15,00	3,12
012	Kedungwaras	53,00	4,10
013	Sidomulyo	53,00	3,29
014	Kacangan	53,00	4,47
015	Sambungrejo	53,00	1,36
016	Kedungrejo	53,00	2,60
017	Nguwok	60,00	2,27
Kecamatan Modo		54,88	77,02

Sumber : Kantor Camat Modo

Tabel. 1.2
 Jenis Jalan Utama Desa dan Jarak ke Ibukota
 Kecamatan Modo Tahun 2011

Kode Desa	Desa/Kelurahan	Jenis Jalan Utama Desa	Jarak desa ke Ibu Kota Kecamatan (Km)
(1)	(2)	(3)	(4)
001	Jegreg	Diperkeras	8,00
002	Kedunglerep	Aspal	3,00
003	Sambangrejo	Aspal	2,00
004	Medalem	Aspal	2,50
005	Kedungpengaron	Diperkeras	5,00
006	Sumberagung	Diperkeras	4,00
007	Mojorejo	Aspal	0,05
008	Pule	Aspal	1,70
009	Yungyang	Aspal	2,40
010	Sidodowo	Aspal	3,00
011	Jatipayak	Diperkeras	6,70
012	Kedungwaras	Diperkeras	6,00
013	Sidomulyo	Diperkeras	7,00
014	Kacangan	Diperkeras	10,00
015	Sambungrejo	Diperkeras	9,00
016	Kedungrejo	Aspal	12,00
017	Nguwok	Aspal	14,00

Sumber : Kantor Camat Modo

Tabel 1.3
Jarak Antar Desa (Km)
Kecamatan Modo Tahun 2011

Kode Desa	Desa/Kelurahan	Jegreg	Kedunglerep	Sambangrejo	Medalem	Kedungpengaron	Sumberagung	Mojorejo	Pule	Yungyang	Sidodowo	Jatipayak	Kedungwaras	Sidomulyo	Kacangan	Sambangrejo	Kedungrejo	Nguwok
001	Jegreg		3,0	4,5	5,0	6,5	7,5	7,0	8,5	9,5	10,5	9,0	12,0	13,0	15,0	14,0	15,5	17,5
002	Kedunglerep	3,0		1,5	2,5	4,0	3,5	4,5	6,5	7,5	8,0	7,5	9,5	10,5	11,0	11,5	12,5	14,5
003	Sambangrejo	4,5	1,5		4,0	5,5	5,0	2,5	4,5	5,5	6,0	9,0	7,5	8,5	9,0	9,5	10,5	13,0
004	Medalem	5,0	2,5	4,0		1,5	1,0	3,0	5,0	6,0	6,5	5,0	8,0	9,0	9,5	10,0	11,0	13,5
005	Kedungpengaron	6,5	4,0	5,5	1,5		1,0	4,5	6,5	7,5	8,0	4,5	9,5	10,5	11,0	11,5	12,5	15,0
006	Sumberagung	7,5	3,5	5,0	1,0	1,0		4,0	6,0	7,0	7,5	4,0	9,0	10,0	10,5	11,0	12,0	14,5
007	Mojorejo	7,0	4,5	2,5	3,0	4,5	4,0		2,0	3,0	3,5	6,7	5,0	6,0	10,0	9,0	12,0	14,0
008	Pule	8,5	6,5	4,5	5,0	6,5	6,0	2,0		1,0	1,5	8,7	3,0	4,5	8,0	6,5	10,0	12,0
009	Yungyang	9,5	7,5	5,5	6,0	7,5	7,0	3,0	1,0		3,0	9,7	4,5	5,5	7,0	7,5	9,0	11,0
010	Sidodowo	10,5	8,0	6,0	6,5	8,0	7,5	3,5	1,5	3,0		5,0	1,5	3,0	6,0	4,0	5,5	8,0
011	Jatipayak	9,0	7,5	9,0	5,0	4,5	4,0	6,7	8,7	9,7	5,0		3,0	4,0	4,5	5,0	6,0	8,5
012	Kedungwaras	12,0	9,5	7,5	8,0	9,5	9,0	5,0	3,0	4,5	1,5	3,0		1,0	1,5	2,0	3,0	5,0
013	Sidomulyo	13,0	10,5	8,5	9,0	10,5	10,0	6,0	4,5	5,5	3,0	4,0	1,0		2,0	1,0	2,5	4,5
014	Kacangan	15,0	11,0	9,0	9,5	11,0	10,5	10,0	8,0	7,0	6,0	4,5	1,5	2,0		2,5	3,0	5,0
015	Sambangrejo	14,0	11,5	9,5	10,0	11,5	11,0	9,0	6,5	7,5	4,0	5,0	2,0	1,0	2,5		1,0	3,0
016	Kedungrejo	15,5	12,5	10,5	11,0	12,5	12,0	12,0	10,0	9,0	5,5	6,0	3,0	2,5	3,0	1,0		2,0
017	Nguwok	17,5	14,5	13,0	13,5	15,0	14,5	14,0	12,0	11,0	8,0	8,5	5,0	4,5	5,0	3,0	2,0	

Sumber : Kantor Kec. Modo

Tabel. 1.4
Rata-Rata Hari Hujan dan Curah Hujan
Kecamatan Modo Tahun 2011

Bulan	Hari Hujan	Curah Hujan (mm)
(1)	(2)	(3)
Januari	16	247
Pebruari	11	286
Maret	18	376
April	12	145
Mei	8	114
Juni	11	36
Juli	8	42
Agustus	-	-
September	-	-
Oktober	16	64
Nopember	12	404
Desember	19	398
Rata-Rata	11	176

Sumber : Stasiun Pengamat Hujan Kec. Modo

Tabel. 1.5
Perkembangan Hari Hujan
Kecamatan Modo Tahun 2010 - 2011

Bulan	2010	2011
(1)	(2)	(3)
Januari	13	16
Pebruari	12	11
Maret	18	18
April	5	12
Mei	10	8
Juni	4	11
Juli	7	8
Agustus	-	-
September	8	0
Oktober	5	16
Nopember	6	12
Desember	4	19
Rata-rata	8	8

Sumber : Stasiun Pengamat Hujan Kec. Modo

Tabel. 1.6
Perkembangan Curah Hujan
Kecamatan Modo Tahun 2010 - 2011

Bulan	2010	2011
(1)	(2)	(3)
Januari	339	247
Pebruari	321	286
Maret	313	376
April	318	145
Mei	187	114
Juni	82	36
Juli	85	42
Agustus	139	-
September	94	-
Oktober	410	64
Nopember	242	404
Desember	211	398
Rata-Rata	228	176

Sumber : Stasiun Pengamat Hujan Kec. Modo

BAB 2

PEMERINTAHAN



<http://lankebooks.blogspot.in>

Tabel 2.1.
Nama Camat Modo Periode 10 Tahun Terakhir

No.	Nama Camat	Periode Jabatan
(1)	(2)	(3)
1	Muchlis Supandi M	1999 - 2002
2	Sutedjo	2002 - 2007
3	Tri Bagus Sasmito	2007 - 2008
4	Fatchur Rochman	2008 - 2009
5	Tri Bagus Sasmito	2009 - 2010
6	Ermawan Ristanto	2010 - 2010
7	Sahabudin R	2010 - Sekarang

Sumber : Kantor Camat Modo

Tabel. 2 . 2.
 Nama Kepala Desa dan Sekretaris Desa
 Kecamatan Modo Tahun 2011

Kode Desa	Desa/Kelurahan	Kepala Desa	Sekretaris Desa
(1)	(2)	(3)	(4)
001	Jegreg	Kuntiah	Yuyun Winarsih
002	Kedunglerep	Khoirul Huda	Asih Suci Arsmi
003	Sambangrejo	M. Imam	Tarso
004	Medalem	Harsono	Gatut Heri D
005	Kedungpengaron	Sunhaji, Sh.	Subambang
006	Sumberagung	Sri Sayekti	Sutoyo
007	Mojorejo	Sugianto	-
008	Pule	Suwandi	Irsad
009	Yungyang	Marwoto	Tarip
010	Sidodowo	Hadi Yasmaun	Nur Sidiq
011	Jatipayak	Suwondo	Sholeh
012	Kedungwaras	M.Rokim	Masduki
013	Sidomulyo	H. Sumantri	H. Maryono
014	Kacangan	M.Ikhwan	Situr
015	Sambungrejo	Mat Kovin	Sukamto
016	Kedungrejo	Drs. Sukiyanto	-
017	Nguwok	Suwandi	Kabul

Sumber : Kantor Camat Modo

Tabel. 2 .3.
Desa Menurut Status Hukum
Kecamatan Modo Tahun 2011

Kode Desa	Desa/Kelurahan	Status Hukum	Status Desa
(1)	(2)	(3)	(4)
001	Jegreg	Definitif	Swasembada
002	Kedunglerep	Definitif	Swasembada
003	Sambangrejo	Definitif	Swasembada
004	Medalem	Definitif	Swasembada
005	Kedungpengaron	Definitif	Swasembada
006	Sumberagung	Definitif	Swasembada
007	Mojorejo	Definitif	Swasembada
008	Pule	Definitif	Swasembada
009	Yungyang	Definitif	Swasembada
010	Sidodowo	Definitif	Swasembada
011	Jatipayak	Definitif	Swasembada
012	Kedungwaras	Definitif	Swasembada
013	Sidomulyo	Definitif	Swasembada
014	Kacangan	Definitif	Swasembada
015	Sambungrejo	Definitif	Swasembada
016	Kedungrejo	Definitif	Swasembada
017	Nguwok	Definitif	Swasembada

Sumber : Kantor Camat Modo

Tabel. 2 . 4.
Desa Menurut Kategori LPM dan Tingkat Perkembangan
Kecamatan Modo Tahun 2011

Kode Desa	Desa/Kelurahan	Kategori LPM	Tingkat Perkembangan
(1)	(2)	(3)	(4)
001	Jegreg	1	Swasembada
002	Kedunglerep	1	Swasembada
003	Sambangrejo	1	Swasembada
004	Medalem	1	Swasembada
005	Kedungpengaron	1	Swasembada
006	Sumberagung	1	Swasembada
007	Mojorejo	1	Swasembada
008	Pule	1	Swasembada
009	Yungyang	1	Swasembada
010	Sidodowo	1	Swasembada
011	Jatipayak	1	Swasembada
012	Kedungwaras	1	Swasembada
013	Sidomulyo	1	Swasembada
014	Kacangan	1	Swasembada
015	Sambungrejo	1	Swasembada
016	Kedungrejo	1	Swasembada
017	Nguwok	1	Swasembada

Sumber : Kantor Camat Modo

Tabel. 2 . 5.
Jumlah Dusun dan Tempat Kantor Desa
Kecamatan Modo Tahun 2011

Kode Desa	Desa/Kelurahan	Jumlah Dusun	Tempat Kantor Desa
(1)	(2)	(3)	(4)
001	Jegreg	6	Jegreg
002	Kedunglerep	3	Bajul
003	Sambangrejo	3	Graman
004	Medalem	4	Nggangkrok
005	Kedungpengaron	5	Nglayut
006	Sumberagung	6	Pulorejo
007	Mojorejo	6	Modo
008	Pule	6	Jimus
009	Yungyang	4	Yungyang
010	Sidodowo	9	Damarsi
011	Jatipayak	4	Bolong
012	Kedungwaras	3	Ranjung
013	Sidomulyo	4	Mampir
014	Kacangan	4	Kacangan
015	Sambungrejo	3	Mambung
016	Kedungrejo	4	Dopok
017	Nguwok	2	Nguwok

Sumber : Kantor Camat Modo

Tabel. 2 . 6.
Jumlah Dusun, Rukun Warga dan Rukun Tetangga
Kecamatan Modo Tahun 2011

Kode Desa	Desa/Kelurahan	Jumlah Dusun	Jumlah RW	Jumlah RT
(1)	(2)	(3)	(4)	(5)
001	Jegreg	6	9	20
002	Kedunglerep	3	3	10
003	Sambangrejo	3	3	8
004	Medalem	4	3	11
005	Kedungpengaron	5	5	12
006	Sumberagung	6	7	18
007	Mojorejo	6	8	28
008	Pule	6	9	24
009	Yungyang	4	5	14
010	Sidodowo	9	3	30
011	Jatipayak	4	6	22
012	Kedungwaras	3	4	18
013	Sidomulyo	4	4	13
014	Kacangan	4	5	16
015	Sambungrejo	3	3	8
016	Kedungrejo	4	4	13
017	Nguwok	2	7	17
Jumlah		76	88	282

Sumber : Kantor Camat Modo

Tabel. 2 . 7.
Banyak Perangkat Desa menurut Jenis Jabatan dan Pendidikan
Kecamatan Modo Tahun 2011

No.	Jenis Jabatan/ Perangkat Desa	Pendidikan Terakhir yang ditamatkan						Jumlah
		SD	SMP	SMA	D1/D2/ D3	D4/S1	S2	
(1)	(2)	(3)	(4)	(5)	(6)	(7)	(8)	(9)
1	Kepala Desa	-	5	9	-	3	-	17
2	Sekretaris Desa	-	4	10	-	2	-	16
3	Kepala Dusun	12	18	38	-	-	-	68
4	Kasi Pemerintahan	2	6	7	-	-	-	15
5	Kasi Ek.Bang.	2	8	6	-	-	-	16
6	Kasi Kesra	1	4	5	-	-	-	10
7	kaur Keuangan	2	7	2	-	-	-	11
8	Kaur Umum	3	7	5	-	-	-	15
9	Pembantu Kaur	-	-	-	-	-	-	-
Jumlah		22	59	82	-	5	-	168

Sumber : Kantor Camat Modo

Tabel. 2 . 8.
 Jumlah Rukun Warga (RW) dan Rukun Tetangga (RT)
 DI Kecamatan Modo Tahun 2011

Kode Desa	Desa/Kelurahan	Jumlah RW	Jumlah RT
(1)	(2)	(4)	(5)
001	Jegreg	9	20
002	Kedunglerep	3	10
003	Sambangrejo	3	8
004	Medalem	3	11
005	Kedungpengaron	5	12
006	Sumberagung	7	18
007	Mojorejo	8	28
008	Pule	9	24
009	Yungyang	5	14
010	Sidodowo	3	30
011	Jatipayak	6	22
012	Kedungwaras	4	18
013	Sidomulyo	4	13
014	Kacangan	5	16
015	Sambungrejo	3	8
016	Kedungrejo	4	13
017	Nguwok	7	17
Jumlah		88	282

Sumber : Kantor Camat Modo

BAB 3

PENDUDUK



Tabel. 3.1.
Jumlah Penduduk Menurut Jenis Kelamin
Kecamatan Modo Tahun 2011

Kode Desa	Desa/Kelurahan	Laki-Laki	Perempuan	Laki-Laki + Perempuan	Rasio Jenis Kelamin
(1)	(2)	(3)	(4)	(5)	(6)
001	Jegreg	2.196	2.310	4.506	95
002	Kedunglerep	860	895	1.755	96
003	Sambangrejo	648	652	1.300	99
004	Medalem	794	849	1.643	94
005	Kedungpengaron	1.256	1.369	2.625	92
006	Sumberagung	1.200	1.327	2.527	90
007	Mojorejo	2.868	3.000	5.868	96
008	Pule	1.699	1.754	3.453	97
009	Yungyang	1.122	1.235	2.357	91
010	Sidodowo	2.016	2.212	4.228	91
011	Jatipayak	981	1.115	2.096	88
012	Kedungwaras	1.051	1.290	2.341	81
013	Sidomulyo	874	917	1.791	95
014	Kacangan	1.286	1.326	2.612	97
015	Sambungrejo	532	590	1.122	90
016	Kedungrejo	1.024	1.112	2.136	92
017	Nguwok	1.473	1.557	3.030	95
Jumlah		21.880	23.510	45.390	93

Sumber : Registrasi Penduduk Kecamatan Modo

Tabel. 3.2.
Jumlah Penduduk Yang Lahir Menurut Jenis Kelamin
Kecamatan Modo Tahun 2011

Kode Desa	Desa/Kelurahan	Lahir			Rata-Rata Kelahiran Per 1000 Penduduk
		L	P	L + P	
(1)	(2)	(3)	(4)	(5)	(6)
001	Jegreg	21	24	45	10
002	Kedunglerep	8	9	17	10
003	Sambangrejo	8	11	19	15
004	Medalem	11	19	30	18
005	Kedungpengaron	16	19	35	13
006	Sumberagung	13	8	21	8
007	Mojorejo	20	29	49	8
008	Pule	13	14	27	8
009	Yungyang	9	9	18	8
010	Sidodowo	40	34	74	18
011	Jatipayak	9	13	22	10
012	Kedungwaras	19	19	38	16
013	Sidomulyo	8	6	14	8
014	Kacangan	7	5	12	5
015	Sambungrejo	6	8	14	12
016	Kedungrejo	13	18	31	15
017	Nguwok	18	35	53	17
Jumlah		239	280	519	11

Sumber : Registrasi Penduduk Kecamatan Modo

Tabel. 3.3.
Jumlah Penduduk Yang Mati Menurut Jenis Kelamin
Kecamatan Modo Tahun 2011

Kode Desa	Desa/Kelurahan	Mati			Rata-Rata Kematian Per 1000 Penduduk
		L	P	L + P	
(1)	(2)	(3)	(4)	(5)	(6)
001	Jegreg	11	10	21	5
002	Kedunglrep	5	4	9	5
003	Sambangrejo	7	5	12	9
004	Medalem	5	3	8	5
005	Kedungpengaron	12	8	20	8
006	Sumberagung	4	3	7	3
007	Mojorejo	9	8	17	3
008	Pule	9	5	14	4
009	Yungyang	8	7	15	6
010	Sidodowo	19	11	30	7
011	Jatipayak	11	8	19	9
012	Kedungwaras	11	12	23	10
013	Sidomulyo	7	5	12	7
014	Kacangan	8	9	17	7
015	Sambungrejo	4	3	7	6
016	Kedungrejo	11	8	19	9
017	Nguwok	9	7	16	5
Jumlah		150	116	266	6

Sumber : Registrasi Penduduk Kecamatan Modo

Tabel. 3.4.
Jumlah Penduduk Yang Datang Menurut Jenis Kelamin
Kecamatan Modo Tahun 2011

Kode Desa	Desa/Kelurahan	Datang			Rata-Rata Datang Per 1000 Penduduk
		L	P	L + P	
(1)	(2)	(3)	(4)	(5)	(6)
001	Jegreg	5	2	7	2
002	Kedunglerep	4	2	6	3
003	Sambangrejo	7	4	11	8
004	Medalem	5	6	11	7
005	Kedungpengaron	14	11	25	10
006	Sumberagung	3	2	5	2
007	Mojorejo	3	2	5	1
008	Pule	4	6	10	3
009	Yungyang	3	5	8	3
010	Sidodowo	20	9	29	7
011	Jatipayak	2	6	8	4
012	Kedungwaras	14	15	29	12
013	Sidomulyo	9	5	14	8
014	Kacangan	4	5	9	3
015	Sambungrejo	6	5	11	10
016	Kedungrejo	9	7	16	7
017	Nguwok	5	7	12	4
Jumlah		117	99	216	5

Sumber : Registrasi Penduduk Kecamatan Modo

Tabel. 3.5.
Jumlah Penduduk Yang Pindah Menurut Jenis Kelamin
Kecamatan Modo Tahun 2011

Kode Desa	Desa/Kelurahan	Pindah			Rata-Rata Pindah Per 1000 Penduduk
		L	P	L + P	
(1)	(2)	(3)	(4)	(5)	(6)
001	Jegreg	5	2	7	2
002	Kedunglerep	4	2	6	3
003	Sambangrejo	7	4	11	8
004	Medalem	5	6	11	7
005	Kedungpengaron	14	11	25	10
006	Sumberagung	3	2	5	2
007	Mojorejo	3	2	5	1
008	Pule	4	6	10	3
009	Yungyang	3	5	8	3
010	Sidodowo	20	9	29	7
011	Jatipayak	2	6	8	4
012	Kedungwaras	14	15	29	12
013	Sidomulyo	9	5	14	8
014	Kacangan	4	5	9	3
015	Sambungrejo	6	5	11	10
016	Kedungrejo	9	7	16	7
017	Nguwok	5	7	12	4
Jumlah		117	99	216	5

Sumber : Registrasi Penduduk Kecamatan Modo

Tabel. 3.6.
Jumlah Penduduk, Kepala Keluarga, Kepadatan dan
Rata-Rata Anggota Rumah tangga Kecamatan Modo Tahun 2011

Kode Desa	Desa/Kelurahan	Luas (Km ²)	Pen- duduk	Rumah tangga	Kepa- datan	Rata-Rata Per Rumah tangga
(1)	(2)	(2)	(3)	(4)	(6)	(7)
001	Jegreg	969,00	4.506	1.193	5	4
002	Kedunglerep	434,25	1.755	516	4	3
003	Sambangrejo	216,40	1.300	334	6	4
004	Medalem	290,47	1.643	440	6	4
005	Kedungpengaron	393,90	2.625	727	7	4
006	Sumberagung	397,99	2.527	745	6	3
007	Mojorejo	1.125,00	5.868	1.525	5	4
008	Pule	569,60	3.453	956	6	4
009	Yungyang	534,50	2.357	693	4	3
010	Sidodowo	650,37	4.228	1.248	7	3
011	Jatipayak	369,00	2.096	620	6	3
012	Kedungwaras	410,00	2.341	654	6	4
013	Sidomulyo	329,00	1.791	525	5	3
014	Kacangan	446,00	2.612	694	6	4
015	Sambungrejo	136,00	1.122	339	8	3
016	Kedungrejo	260,16	2.136	582	8	4
017	Nguwok	227,00	3.030	795	13	4
Jumlah		7.758,65	45.390	12.586	6	4

Sumber : Registrasi Penduduk Kecamatan Modo

Tabel. 3.7.
Penduduk Menurut Kewarganegaraan
Kecamatan ModoTahun 2011

Kode Desa	Desa/Kelurahan	WNI		WNA		Total	
		L	P	L	P	L	P
(1)	(2)	(3)	(4)	(5)	(6)	(7)	(8)
001	Jegreg	2.196	2.310	-	-	2.196	2.310
002	Kedunglerep	860	895	-	-	860	895
003	Sambangrejo	648	652	-	-	648	652
004	Medalem	794	849	-	-	794	849
005	Kedungpengaron	1.256	1.369	-	-	1.256	1.369
006	Sumberagung	1.200	1.327	-	-	1.200	1.327
007	Mojorejo	2.868	3.000	-	-	2.868	3.000
008	Pule	1.699	1.754	-	-	1.699	1.754
009	Yungyang	1.122	1.235	-	-	1.122	1.235
010	Sidodowo	2.016	2.212	-	-	2.016	2.212
011	Jatipayak	981	1.115	-	-	981	1.115
012	Kedungwaras	1.051	1.290	-	-	1.051	1.290
013	Sidomulyo	874	917	-	-	874	917
014	Kacangan	1.286	1.326	-	-	1.286	1.326
015	Sambungrejo	532	590	-	-	532	590
016	Kedungrejo	1.024	1.112	-	-	1.024	1.112
017	Nguwok	1.473	1.557	-	-	1.473	1.557
Jumlah		21.880	23.510	-	-	21.880	23.510

Sumber : Registrasi Penduduk

Tabel. 3.8.
Perkembangan Jumlah Penduduk Per Desa
Kecamatan Modo Tahun 2010 - 2011

Kode Desa	Desa/Kelurahan	2010	2011
(1)	(2)	(3)	(4)
001	Jegreg	4.480	4.506
002	Kedunglerep	1.746	1.755
003	Sambangrejo	1.290	1.300
004	Medalem	1.614	1.643
005	Kedungpengaron	2.604	2.625
006	Sumberagung	2.515	2.527
007	Mojorejo	5.840	5.868
008	Pule	3.437	3.453
009	Yungyang	2.358	2.357
010	Sidodowo	4.169	4.228
011	Jatipayak	2.100	2.096
012	Kedungwaras	2.306	2.341
013	Sidomulyo	1.787	1.791
014	Kacangan	2.622	2.612
015	Sambungrejo	1.110	1.122
016	Kedungrejo	2.130	2.136
017	Nguwok	2.994	3.030
Jumlah		45.102	45.390

Sumber : Registrasi Penduduk Kecamatan Modo

Tabel. 3.9
Penduduk Menurut Agama
Kecamatan Modo Tahun 2011

Kode Desa	Desa/Kelurahan	Islam	Protestan	Katolik	Hindu	Budha	Lainnya
(1)	(2)	(3)	(4)	(5)	(6)	(7)	(8)
001	Jegreg	4.506	-	-	-	-	-
002	Kedunglerep	1.755	-	-	-	-	-
003	Sambangrejo	1.300	-	-	-	-	-
004	Medalem	1.643	-	-	-	-	-
005	Kedungpengaron	2.625	-	-	-	-	-
006	Sumberagung	2.527	-	-	-	-	-
007	Mojorejo	5.785	59	24	-	-	-
008	Pule	3.453	-	-	-	-	-
009	Yungyang	2.353	4	-	-	-	-
010	Sidodowo	4.228	-	-	-	-	-
011	Jatipayak	2.096	-	-	-	-	-
012	Kedungwaras	2.341	-	-	-	-	-
013	Sidomulyo	1.791	-	-	-	-	-
014	Kacangan	2.611	1	-	-	-	-
015	Sumberejo	1.122	-	-	-	-	-
016	Kedungrejo	2.134	2	-	-	-	-
017	Nguwok	3.030	-	-	-	-	-
	Jumlah	45.300	66	24	-	-	-

Sumber : Registrasi Penduduk

Tabel. 3.10
Banyak Tempat Peribadatan
Kecamatan Modo Tahun 2011

Kode Desa	Desa/Kelurahan	Masjid	Musholla	Gereja	Pura	Vihara	Jumlah
(1)	(2)	(3)	(4)	(5)	(6)	(7)	(8)
001	Jegreg	6	35	-	-	-	41
002	Kedunglerep	3	18	-	-	-	21
003	Sambangrejo	4	6	-	-	-	10
004	Medalem	4	8	-	-	-	12
005	Kedungpengaron	6	18	-	-	-	24
006	Sumberagung	6	20	-	-	-	26
007	Mojorejo	6	19	-	-	-	25
008	Pule	10	9	-	-	-	19
009	Yungyang	4	10	-	-	-	14
010	Sidodowo	10	17	-	-	-	27
011	Jatipayak	6	15	-	-	-	21
012	Kedungwaras	3	21	-	-	-	24
013	Sidomulyo	4	10	-	-	-	14
014	Kacangan	4	16	-	-	-	20
015	Sambungrejo	3	12	-	-	-	15
016	Kedungrejo	4	13	-	-	-	17
017	Nguwok	3	17	-	-	-	20
Jumlah		86	264	-	-	-	350

Sumber : Registrasi Penduduk

BAB 4

SOSIAL



<http://lamngankabps.go.id>

Tabel. 4.1.
Banyak Fasilitas Pendidikan Negeri
Kecamatan Modo Tahun 2011

Kode Desa	Desa/Kelurahan	TK	SD/MI	SLTP/MTs	SMU/MA	SMK
(1)	(2)	(3)	(4)	(5)	(6)	(7)
001	Jegreg	-	3	-	-	-
002	Kedunglerep	-	1	-	-	-
003	Sambangrejo	-	1	-	-	-
004	Medalem	-	1	-	-	-
005	Kedungpengaron	-	2	-	-	-
006	Sumberagung	-	2	1	-	-
007	Mojorejo	-	4	-	-	-
008	Pule	-	2	1	-	-
009	Yungyang	-	2	-	-	-
010	Sidodowo	-	2	-	-	-
011	Jatipayak	-	2	-	-	-
012	Kedungwaras	-	1	-	-	-
013	Sidomulyo	-	2	-	-	-
014	Kacangan	-	2	-	-	-
015	Sambungrejo	-	1	-	-	-
016	Kedungrejo	-	2	-	-	-
017	Nguwok	-	1	-	-	-
Jumlah		-	31	2	-	-

Sumber : Kantor Cabang Dinas PPAI

Tabel. 4.2.
Banyak Fasilitas Pendidikan Swasta
Kecamatan Modo Tahun 2011

Kode Desa	Desa/Kelurahan	TK/RA	SD/MI	SLTP/MTs	SMU/ MA	SMK
(1)	(2)	(3)	(4)	(5)	(6)	(7)
001	Jegreg	4	2	-	-	-
002	Kedunglerep	2	1	-	-	-
003	Sambangrejo	1	-	-	-	-
004	Medalem	2	1	-	-	-
005	Kedungpengaron	4	1	-	-	-
006	Sumberagung	3	2	1	-	-
007	Mojorejo	9	2	3	3	2
008	Pule	3	-	-	-	-
009	Yungyang	2	-	-	-	1
010	Sidodowo	3	1	1	-	-
011	Jatipayak	2	-	-	-	-
012	Kedungwaras	2	1	-	-	-
013	Sidomulyo	3	1	-	-	-
014	Kacangan	3	1	-	-	-
015	Sambungrejo	1	-	-	-	-
016	Kedungrejo	1	-	-	-	-
017	Nguwok	2	1	1	1	-
Jumlah		47	14	6	4	3

Sumber : Kantor Cabang Dinas PPAI

Tabel. 4.3.
Banyak Sekolah, Murid dan Guru RA Swasta
Kecamatan Modo Tahun 2011

Kode Desa	Desa/Kelurahan	Sekolah	Murid	Guru	Rasio Murid/ Sekolah	Rasio Murid/ Guru
(1)	(2)	(3)	(4)	(5)	(6)	(7)
001	Jegreg	1	24	5	24	5
002	Kedunglerep	1	27	4	27	7
003	Sambangrejo	-	-	-	-	-
004	Medalem	-	-	-	-	-
005	Kedungpengaron	1	11	4	11	3
006	Sumberagung	1	23	6	23	4
007	Mojorejo	1	17	3	17	6
008	Pule	-	-	-	-	-
009	Yungyang	-	-	-	-	-
010	Sidodowo	1	85	10	85	9
011	Jatipayak	-	-	-	-	-
012	Kedungwaras	-	-	-	-	-
013	Sidomulyo	1	29	6	29	5
014	Kacangan	1	30	4	30	8
015	Sambungrejo	-	-	-	-	-
016	Kedungrejo	-	-	-	-	-
017	Nguwok	1	49	4	49	12
Jumlah		9	295	46	33	6

Sumber : Kantor Cabang Dinas PPAI

Tabel. 4.4
Banyak Sekolah, Murid dan Guru TK Swasta
Kecamatan Modo Tahun 2011

Kode Desa	Desa/Kelurahan	Sekolah	Murid	Guru	Rasio Murid/ Sekolah	Rasio Murid/ Guru
(1)	(2)	(3)	(4)	(5)	(6)	(7)
001	Jegreg	3	71	7	24	10
002	Kedunglerep	1	26	3	26	9
003	Sambangrejo	1	19	3	19	6
004	Medalem	2	43	3	22	14
005	Kedungpengaron	3	68	8	23	9
006	Sumberagung	2	30	3	15	10
007	Mojorejo	8	262	26	33	10
008	Pule	3	87	10	29	9
009	Yungyang	2	44	6	22	7
010	Sidodowo	2	47	5	24	9
011	Jatipayak	2	41	2	21	21
012	Kedungwaras	2	27	5	14	5
013	Sidomulyo	2	39	4	20	10
014	Kacangan	2	32	4	16	8
015	Sambungrejo	1	29	2	29	15
016	Kedungrejo	1	53	3	53	18
017	Nguwok	1	20	2	20	10
Jumlah		38	938	96	25	10

Sumber : Kantor Cabang Dinas P dan K Kec. Modo

Tabel. 4.5
Banyak Sekolah, Murid dan Guru SD/MI Swasta
Kecamatan Modo Tahun 2011

Kode Desa	Desa/Kelurahan	Sekolah	Murid	Guru	Rasio Murid/ Sekolah	Rasio Murid / Sekolah
(1)	(2)	(3)	(4)	(5)	(6)	(7)
001	Jegreg	2	213	20	107	11
002	Kedunglerep	1	77	11	77	7
003	Sambangrejo	-	-	-	-	-
004	Medalem	1	110	10	110	11
005	Kedungpengaron	1	39	8	39	5
006	Sumberagung	2	146	21	73	7
007	Mojorejo	2	101	19	51	5
008	Pule	-	-	-	-	-
009	Yungyang	-	-	-	-	-
010	Sidodowo	1	303	15	303	20
011	Jatipayak	-	-	-	-	-
012	Kedungwaras	1	49	8	49	6
013	Sidomulyo	1	84	12	84	7
014	Kacangan	1	67	10	67	7
015	Sambungrejo	-	-	-	-	-
016	Kedungrejo	-	-	-	-	-
017	Nguwok	1	177	11	177	16
Jumlah		14	1.366	145	98	9

Sumber : Kantor PPAI/KUA Modo

Tabel. 4.6
Banyak Sekolah, Murid dan Guru SD Negeri
Kecamatan ModoTahun 2011

Kode Desa	Desa/Kelurahan	Sekolah	Murid	Guru	Rasio Murid/ Sekolah	Rasio Murid/ Guru
(1)	(2)	(3)	(4)	(5)	(6)	(7)
001	Jegreg	3	187	23	62	8
002	Kedunglerep	1	74	8	74	9
003	Sambangrejo	1	114	8	114	14
004	Medalem	1	41	5	41	8
005	Kedungpengaron	2	164	13	82	13
006	Sumberagung	2	79	13	40	6
007	Mojorejo	4	608	34	152	18
008	Pule	2	266	17	133	16
009	Yungyang	2	236	21	118	11
010	Sidodowo	2	134	13	67	10
011	Jatipayak	2	143	13	72	11
012	Kedungwaras	1	139	9	139	15
013	Sidomulyo	2	154	13	77	12
014	Kacangan	2	135	15	68	9
015	Sambungrejo	1	108	6	108	18
016	Kedungrejo	2	229	18	115	13
017	Nguwok	1	131	9	131	15
Jumlah		31	2.942	238	95	12

Sumber : Kantor Cabang Dinas P dan K Kec. Modo

Tabel. 4.7
Banyak Sekolah, Murid dan Guru SLTP Negeri
Kecamatan Modo Tahun 2011

Kode Desa	Desa/Kelurahan	Sekolah	Murid	Guru	Rasio Murid/ Sekolah	Rasio Murid/ Guru
(1)	(2)	(3)	(4)	(5)	(6)	(7)
001	Jegreg	-	-	-	-	-
002	Kedunglerep	-	-	-	-	-
003	Sambangrejo	-	-	-	-	-
004	Medalem	-	-	-	-	-
005	Kedungpengaron	-	-	-	-	-
006	Sumberagung	1	241	21	241	11
007	Mojorejo	-	-	-	-	-
008	Pule	1	720	51	720	14
009	Yungyang	-	-	-	-	-
010	Sidodowo	-	-	-	-	-
011	Jatipayak	-	-	-	-	-
012	Kedungwaras	-	-	-	-	-
013	Sidomulyo	-	-	-	-	-
014	Kacangan	-	-	-	-	-
015	Sambungrejo	-	-	-	-	-
016	Kedungrejo	-	-	-	-	-
017	Nguwok	-	-	-	-	-
Jumlah		2	961	72	481	13

Sumber : Kantor Cabang Dinas P dan K Kec. Modo

Tabel. 4.8
Banyak Sekolah, Murid dan Guru SLTP Swasta
Kecamatan Modo Tahun 2011

Kode Desa	Desa/Kelurahan	Sekolah	Murid	Guru	Rasio Murid/ Sekolah	Rasio Murid/ Guru
(1)	(2)	(3)	(4)	(5)	(6)	(7)
001	Jegreg	-	-	-	-	-
002	Kedunglerep	-	-	-	-	-
003	Sambangrejo	-	-	-	-	-
004	Medalem	-	-	-	-	-
005	Kedungpengaron	-	-	-	-	-
006	Sumberagung	-	-	-	-	-
007	Mojorejo	2	147	35	74	4
008	Pule	-	-	-	-	-
009	Yungyang	-	-	-	-	-
010	Sidodowo	-	-	-	-	-
011	Jatipayak	-	-	-	-	-
012	Kedungwaras	-	-	-	-	-
013	Sidomulyo	-	-	-	-	-
014	Kacangan	-	-	-	-	-
015	Sambungrejo	-	-	-	-	-
016	Kedungrejo	-	-	-	-	-
017	Nguwok	-	-	-	-	-
Jumlah		2	147	35	74	4

Sumber : Kantor Cabang Dinas P dan K Kec. Modo

Tabel. 4.9
Banyak Sekolah, Murid dan Guru MTs Swasta
Kecamatan Modo Tahun 2011

Kode Desa	Desa/Kelurahan	Sekolah	Murid	Guru	Rasio Murid/ Sekolah	Rasio Murid/ Guru
(1)	(2)	(3)	(4)	(5)	(6)	(7)
001	Jegreg	-	-	-	-	-
002	Kedunglerep	-	-	-	-	-
003	Sambangrejo	-	-	-	-	-
004	Medalem	-	-	-	-	-
005	Kedungpengaron	-	-	-	-	-
006	Sumberagung	1	21	14	21	2
007	Mojorejo	1	82	16	82	5
008	Pule	-	-	-	-	-
009	Yungyang	-	-	-	-	-
010	Sidodowo	1	159	20	159	8
011	Jatipayak	-	-	-	-	-
012	Kedungwaras	-	-	-	-	-
013	Sidomulyo	-	-	-	-	-
014	Kacangan	-	-	-	-	-
015	Sambungrejo	-	-	-	-	-
016	Kedungrejo	-	-	-	-	-
017	Nguwok	2	293	43	147	7
Jumlah		5	555	93	111	6

Sumber : Kantor PPAI/KUA Modo

Tabel. 4.10
Banyak Sekolah, Murid dan Guru SMU Swasta
Kecamatan Modo Tahun 2011

Kode Desa	Desa/Kelurahan	Sekolah	Murid	Guru	Rasio Murid/ Sekolah	Rasio Murid/ Guru
(1)	(2)	(3)	(4)	(5)	(6)	(7)
001	Jegreg	-	-	-	-	-
002	Kedunglerep	-	-	-	-	-
003	Sambangrejo	-	-	-	-	-
004	Medalem	-	-	-	-	-
005	Kedungpengaron	-	-	-	-	-
006	Sumberagung	-	-	-	-	-
007	Mojorejo	3	213	59	71	4
008	Pule	-	-	-	-	-
009	Yungyang	-	-	-	-	-
010	Sidodowo	-	-	-	-	-
011	Jatipayak	-	-	-	-	-
012	Kedungwaras	-	-	-	-	-
013	Sidomulyo	-	-	-	-	-
014	Kacangan	-	-	-	-	-
015	Sambungrejo	-	-	-	-	-
016	Kedungrejo	-	-	-	-	-
017	Nguwok	-	-	-	-	-
Jumlah		3	213	59	71	4

Sumber : Kantor Cabang Dinas P dan K Kec. Modo

Tabel. 4.11
Banyak Sekolah, Murid dan Guru MA Swasta
Kecamatan Modo Tahun 2011

Kode Desa	Desa/Kelurahan	Sekolah	Murid	Guru	Rasio Murid/ Sekolah	Rasio Murid/ Guru
(1)	(2)	(3)	(4)	(5)	(6)	(7)
001	Jegreg	-	-	-	-	-
002	Kedunglerep	-	-	-	-	-
003	Sambangrejo	-	-	-	-	-
004	Medalem	-	-	-	-	-
005	Kedungpengaron	-	-	-	-	-
006	Sumberagung	-	-	-	-	-
007	Mojorejo	-	-	-	-	-
008	Pule	-	-	-	-	-
009	Yungyang	-	-	-	-	-
010	Sidodowo	-	-	-	-	-
011	Jatipayak	-	-	-	-	-
012	Kedungwaras	1	73	18	73	4
013	Sidomulyo	-	-	-	-	-
014	Kacangan	-	-	-	-	-
015	Sambungrejo	-	-	-	-	-
016	Kedungrejo	-	-	-	-	-
017	Nguwok	1	66	20	66	3
Jumlah		2	139	38	70	4

Sumber : Kantor Cabang Dinas P dan K Kec. Modo

Tabel. 4.12
 Banyak Sekolah, Murid dan Guru SMK Swasta
 Kecamatan Modo Tahun 2011

Kode Desa	Desa/Kelurahan	Sekolah	Murid	Guru	Rasio Murid/ Sekolah	Rasio Murid/ Guru
(1)	(2)	(3)	(4)	(5)	(6)	(7)
001	Jegreg	-	-	-	-	-
002	Kedunglerep	-	-	-	-	-
003	Sambangrejo	-	-	-	-	-
004	Medalem	-	-	-	-	-
005	Kedungpengaron	-	-	-	-	-
006	Sumberagung	-	-	-	-	-
007	Mojorejo	2	358	54	179	7
008	Pule	-	-	-	-	-
009	Yungyang	1	42	11	42	4
010	Sidodowo	-	-	-	-	-
011	Jatipayak	-	-	-	-	-
012	Kedungwaras	-	-	-	-	-
013	Sidomulyo	-	-	-	-	-
014	Kacangan	-	-	-	-	-
015	Sambungrejo	-	-	-	-	-
016	Kedungrejo	-	-	-	-	-
017	Nguwok	-	-	-	-	-
Jumlah		3	400	65	133	6

Sumber : Kantor Cabang Dinas P dan K Kec. Modo

Tabel. 4.13
Banyak Pondok Pesantren, Santri dan Ustad
Kecamatan Modo Tahun 2011

Kode Desa	Desa/Kelurahan	Ponpes	Santri	Ustad
(1)	(2)	(3)	(4)	(5)
001	Jegreg	-	-	-
002	Kedunglerep	-	-	-
003	Sambangrejo	-	-	-
004	Medalem	-	-	-
005	Kedungpengaron	-	-	-
006	Sumberagung	-	-	-
007	Mojorejo	1	-	-
008	Pule	-	-	-
009	Yungyang	1	-	-
010	Sidodowo	1	-	-
011	Jatipayak	-	-	-
012	Kedungwaras	1	-	-
013	Sidomulyo	-	-	-
014	Kacangan	-	-	-
015	Sumberejo	-	-	-
016	Kedungrejo	-	-	-
017	Nguwok	2	-	-
Jumlah		6	-	-

Sumber : Kantor PPAI/KUA Modo

Tabel. 4.14
Banyak Sarana Kesehatan
Kecamatan Kecamatan Modo Tahun 2011

Kode Desa	Desa/Kelurahan	Rumah Sakit	Rumah Bersalin	Balai Pengobatan	Pus-kesmas	Puskesmas Pembantu
(1)	(2)	(3)	(4)	(5)	(6)	(7)
001	Jegreg	-	-	-	-	1
002	Kedunglerep	-	-	-	-	-
003	Sambangrejo	-	-	-	-	-
004	Medalem	-	-	-	-	-
005	Kedungpengaron	-	-	-	-	-
006	Sumberagung	-	-	-	-	1
007	Mojorejo	-	3	2	1	-
008	Pule	-	-	-	-	-
009	Yungyang	-	-	-	-	-
010	Sidodowo	-	-	-	-	-
011	Jatipayak	-	-	-	-	-
012	Kedungwaras	-	-	-	-	1
013	Sidomulyo	-	-	-	-	-
014	Kacangan	-	-	-	-	-
015	Sambungrejo	-	-	-	-	1
016	Kedungrejo	-	1	-	1	-
017	Nguwok	-	1	-	-	-
Jumlah		-	5	2	2	4

Sumber : Puskesmas Kec. Modo

Kode Desa	Desa/Kelurahan	Tempat		Posyandu	Polindes	Apotik
		Praktek Bidan	Praktek Dokter			
(1)	(2)	(8)	(9)	(10)	(11)	(12)
001	Jegreg	-	-	5	-	-
002	Kedunglerep	1	-	3	1	-
003	Sambangrejo	-	-	3	1	-
004	Medalem	1	-	3	1	-
005	Kedungpengaron	1	-	6	1	-
006	Sumberagung	1	-	4	-	-
007	Mojorejo	3	1	6	-	1
008	Pule	1	-	6	-	-
009	Yungyang	1	-	4	1	-
010	Sidodowo	1	-	10	1	-
011	Jatipayak	1	-	4	1	-
012	Kedungwaras	1	-	3	-	-
013	Sidomulyo	1	-	4	1	-
014	Kacangan	1	-	3	1	-
015	Sambungrejo	1	-	3	-	-
016	Kedungrejo	1	-	4	-	-
017	Nguwok	1	-	3	1	1
Jumlah		17	1	74	10	2

Sumber : Puskesmas Kec. Modo

Tabel. 4.15
Banyak Tenaga Medis/Kesehatan
Kecamatan Modo Tahun 2011

Kode Desa	Desa/Kelurahan	Dokter	Bidan	Mantri Kesehatan	Dukun Bayi	
					Terlatih	Belum Terlatih
(1)	(2)	(3)	(4)	(5)	(6)	(7)
001	Jegreg	-	1	-	1	-
002	Kedunglerep	-	1	-	2	-
003	Sambangrejo	-	1	-	-	-
004	Medalem	-	1	-	1	-
005	Kedungpengaron	-	-	-	1	-
006	Sumberagung	-	1	-	2	-
007	Mojorejo	2	5	3	5	-
008	Pule	-	1	-	-	-
009	Yungyang	-	1	2	-	-
010	Sidodowo	-	1	-	3	-
011	Jatipayak	-	1	-	2	-
012	Kedungwaras	-	1	-	1	-
013	Sidomulyo	-	1	-	1	-
014	Kacangan	-	3	-	-	-
015	Sambungrejo	-	1	-	1	-
016	Kedungrejo	-	1	-	-	-
017	Nguwok	-	1	2	-	-
Jumlah		2	22	7	20	-

Sumber : Puskesmas Kec. Modo

Tabel. 4.16
Banyak Peserta KB Aktif Menurut Alat Kontrasepsi
Kecamatan Modo Tahun 2011

Kode Desa	Desa/Kelurahan	PUS	Alat Kontrasepsi						Jumlah
			IUD	Pil	MOP/ MOW	Suntik	Inplant	Lainnya	
(1)	(2)	(3)	(4)	(5)	(6)	(7)	(8)	(9)	(10)
001	Jegreg	1.136	121	120	4	499	153	4	901
002	Kedunglerep	416	13	45	1	262	9	-	330
003	Sambangrejo	353	2	69	1	198	8	2	280
004	Medalem	389	13	55	-	219	21	-	308
005	Kedungpengaron	659	25	76	4	375	38	5	523
006	Sumberagung	703	24	80	2	437	16	-	559
007	Mojorejo	1.319	32	212	15	692	83	7	1.041
008	Pule	808	69	115	10	392	50	5	641
009	Yungyang	581	38	66	16	328	9	3	460
010	Sidodowo	1.226	25	248	18	636	41	1	969
011	Jatipayak	626	78	118	1	273	21	5	496
012	Kedungwaras	583	27	129	4	266	33	3	462
013	Sidomulyo	522	25	138	2	243	6	1	415
014	Kacangan	633	16	143	9	317	12	5	502
015	Sambungrejo	311	4	90	1	143	9	-	247
016	Kedungrejo	648	38	162	5	272	36	3	516
017	Nguwok	687	23	90	6	386	25	5	535
Jumlah		11.600	573	1.956	99	5.938	570	49	9.185

Sumber : UPT.KB dan Kessos Kec. Modo

Tabel. 4.17

Banyak Keluarga Menurut Pentahapan Keluarga Sejahtera Prasejahtera
Kecamatan Modo Tahun 2011

Kode Desa	Desa/Kelurahan	Pra Sejahtera	I	II	III	III+	Jumlah
(1)	(2)	(3)	(4)	(5)	(6)	(7)	(8)
001	Jegreg	1.098	13	269	98	-	1.478
002	Kedunglerep	287	4	243	45	-	579
003	Sambangrejo	243	17	96	52	-	408
004	Medalem	217	13	207	126	-	563
005	Kedungpengaron	556	3	278	33	-	870
006	Sumberagung	670	9	195	34	-	908
007	Mojorejo	770	17	687	365	6	1.845
008	Pule	435	14	508	211	3	1.171
009	Yungyang	497	78	102	165	4	846
010	Sidodowo	990	32	626	23	-	1.671
011	Jatipayak	649	4	147	22	-	822
012	Kedungwaras	623	3	141	17	-	784
013	Sidomulyo	556	2	125	19	-	702
014	Kacangan	535	3	323	42	-	903
015	Sambungrejo	147	7	292	7	-	453
016	Kedungrejo	298	14	485	52	-	849
017	Nguwok	396	13	452	97	-	958
Jumlah		8.967	246	5.176	1.408	13	15.810

Sumber : UPT.KB dan Kessos Kec. Modo

Tabel. 4.18
Banyak Kejadian/Proses Nikah, Talak, Cerai dan Rujuk
Kecamatan Modo Tahun 2011

Kode Desa	Desa/Kelurahan	Nikah	Talak	Cerai	Rujuk	Jumlah
(1)	(2)	(3)	(4)	(5)	(6)	(7)
001	Jegreg	36	-	3	-	39
002	Kedunglerep	11	-	2	-	13
003	Sambangrejo	8	-	1	-	9
004	Medalem	12	1	3	-	16
005	Kedungpengaron	35	1	6	-	42
006	Sumberagung	27	1	5	-	33
007	Mojorejo	60	2	6	-	68
008	Pule	27	3	3	-	33
009	Yungyang	27	1	2	-	30
010	Sidodowo	57	6	5	-	68
011	Jatipayak	17	1	2	-	20
012	Kedungwaras	30	4	3	-	37
013	Sidomulyo	17	1	1	-	19
014	Kacangan	25	-	2	-	27
015	Sambungrejo	11	2	2	-	15
016	Kedungrejo	22	-	1	-	23
017	Nguwok	26	2	1	-	29
Jumlah		448	25	48	-	521

Sumber : KUA Kec. Modo

BAB 5

PERTANIAN



Tabel. 5.1.
Luas Wilayah dirinci menurut Jenis Penggunaan Tanah (Ha)
dan Desa di Kecamatan Modo Tahun 2011

Kode Desa	Desa/Kelurahan	Jenis Penggunaan Tanah					Jumlah
		Tanah Sawah	Tanah Kering	Bangunan/ Pekarangan	Hutan Negara	Lain-lain	
(1)	(2)	(3)	(4)	(5)	(6)	(7)	(8)
001	Jegreg	371,00	208,00	57,00	333,00	-	969,00
002	Kedunglerep	217,75	53,00	15,00	148,50	-	434,25
003	Sambangrejo	118,00	55,00	10,00	33,40	-	216,40
004	Medalem	159,47	108,00	23,00	-	-	290,47
005	Kedungpengaron	225,65	137,00	26,00	-	5,25	393,90
006	Sumberagung	344,31	30,00	22,69	-	0,99	397,99
007	Mojorejo	280,00	168,00	43,00	537,00	97,00	1.125,00
008	Pule	179,00	117,00	88,00	185,60	-	569,60
009	Yungyang	167,00	105,00	60,00	202,50	-	534,50
010	Sidodowo	397,00	180,00	66,83	-	6,54	650,37
011	Jatipayak	297,00	8,00	6,00	-	1,06	312,06
012	Kedungwaras	368,82	-	41,18	-	-	410,00
013	Sidomulyo	283,90	-	45,10	-	-	329,00
014	Kacangan	364,02	41,00	40,98	-	0,57	446,57
015	Sambungrejo	121,00	-	15,00	-	-	136,00
016	Kedungrejo	207,16	-	53,00	-	-	260,16
017	Nguwok	78,00	98,00	51,00	-	-	227,00
Jumlah		4.179,08	1.308,00	663,78	1.440,00	111,41	7.702,27

Sumber : Cabang Dinas Pertanian dan Kehutanan Kec. Modo

Tabel. 5.2.
Luas Lahan Sawah dirinci menurut Jenis Pengairan (Ha)
dan Desa di Kecamatan Modo Tahun 2011

Kode Desa	Desa/Kelurahan	Jenis Pengairan				Jumlah
		Teknis	Setengah Teknis	Sederhana	Tadah Hujan	
(1)	(2)	(3)	(4)	(5)	(6)	(7)
001	Jegreg	-	-	-	371,00	371,00
002	Kedunglerep	-	-	-	217,75	217,75
003	Sambangrejo	-	-	-	118,00	118,00
004	Medalem	-	-	-	159,47	159,47
005	Kedungpengaron	-	-	-	225,65	225,65
006	Sumberagung	-	13,00	-	331,31	344,31
007	Mojorejo	-	-	-	280,00	280,00
008	Pule	-	-	-	179,00	179,00
009	Yungyang	-	-	-	167,00	167,00
010	Sidodowo	39,75	98,00	-	259,25	397,00
011	Jatipayak	-	136,00	-	161,00	297,00
012	Kedungwaras	30,50	226,75	-	111,57	368,82
013	Sidomulyo	162,40	121,50	-	-	283,90
014	Kacangan	331,02	-	-	33,00	364,02
015	Sambungrejo	48,00	73,00	-	-	121,00
016	Kedungrejo	204,16	3,00	-	-	207,16
017	Nguwok	2,00	-	-	76,00	78,00
Jumlah		817,83	671,25	-	2.690,00	4.179,08

Sumber : Cabang Dinas Pertanian dan Kehutanan Kec. Modo

Tabel. 5.3.
Luas Panen, Produksi dan Produktifitas Padi
dan Desa di Kecamatan Modo Tahun 2011

Kode Desa	Desa/Kelurahan	Luas Panen (Ha)	Produksi (Kw.) GKG	Rata-Rata Produksi (Kw./Ha)
(1)	(2)	(3)	(4)	(5)
001	Jegreg	918,00	59.670,00	65,00
002	Kedunglerep	440,00	29.040,00	66,00
003	Sambangrejo	328,00	21.648,00	66,00
004	Medalem	365,00	24.090,00	66,00
005	Kedungpengaron	475,00	31.825,00	67,00
006	Sumberagung	586,00	38.090,00	65,00
007	Mojorejo	589,00	38.285,00	65,00
008	Pule	369,00	23.616,00	64,00
009	Yungyang	441,00	28.224,00	64,00
010	Sidodowo	860,00	55.900,00	65,00
011	Jatipayak	565,00	36.725,00	65,00
012	Kedungwaras	647,00	42.055,00	65,00
013	Sidomulyo	486,00	32.076,00	66,00
014	Kacangan	769,00	49.985,00	65,00
015	Sambungejo	242,00	15.972,00	66,00
016	Kedungrejo	409,00	26.585,00	65,00
017	Nguwok	132,00	8.580,00	65,00
Jumlah		8.621,00	562.366,00	65,23

Sumber : Cabang Dinas Pertanian dan Kehutanan Kec. Modo

Tabel. 5.4.
Luas Panen, Produksi dan Produktifitas Jagung
dan Desa di Kecamatan Modo Tahun 2011

Kode Desa	Desa/Kelurahan	Luas Panen (Ha)	Produksi (Kw.)	Rata-Rata Produksi (Kw./Ha)
(1)	(2)	(3)	(4)	(5)
001	Jegreg	968,00	69.696,00	72,00
002	Kedunglerep	446,00	31.220,00	70,00
003	Sambangrejo	299,00	21.229,00	71,00
004	Medalem	76,00	5.396,00	71,00
005	Kedungpengaron	-	-	-
006	Sumberagung	15,00	1.065,00	71,00
007	Mojorejo	1.248,00	88.608,00	71,00
008	Pule	639,00	44.730,00	70,00
009	Yungyang	671,00	48.312,00	72,00
010	Sidodowo	-	-	-
011	Jatipayak	-	-	-
012	Kedungwaras	-	-	-
013	Sidomulyo	-	-	-
014	Kacangan	-	-	-
015	Sambungrejo	-	-	-
016	Kedungrejo	-	-	-
017	Nguwok	84,00	5.964,00	71,00
Jumlah		4.446,00	316.220,00	71,12

Sumber : Cabang Dinas Pertanian dan Kehutanan Kec. Modo

Tabel. 5.5.
Luas Panen, Produksi dan Produktifitas Kedelai
dan Desa di Kecamatan Modo Tahun 2011

Kode Desa	Desa/Kelurahan	Luas panen (Ha)	Produksi (Kw.) OSE	Rata-Rata Produksi (Kw./Ha)
(1)	(2)	(3)	(4)	(5)
001	Jegreg	108,00	1.620,00	15,00
002	Kedunglerep	24,00	336,00	14,00
003	Sambangrejo	24,00	312,00	13,00
004	Medalem	30,00	450,00	15,00
005	Kedungpengaron	14,00	210,00	15,00
006	Sumberagung	22,00	286,00	13,00
007	Mojorejo	20,00	280,00	14,00
008	Pule	82,00	1.230,00	15,00
009	Yungyang	36,00	504,00	14,00
010	Sidodowo	32,00	448,00	14,00
011	Jatipayak	-	-	-
012	Kedungwaras	-	-	-
013	Sidomulyo	40,00	560,00	14,00
014	Kacangan	110,00	1.430,00	13,00
015	Sambungrejo	20,00	260,00	13,00
016	Kedungrejo	-	-	-
017	Nguwok	10,00	140,00	14,00
Jumlah		572,00	8.066,00	14,10

Sumber : Cabang Dinas Pertanian dan Kehutanan Kec. Modo

Tabel. 5.6.
Luas Panen, Produksi dan Produktifitas Kacang Hijau
per Desa di Kecamatan Modo Tahun 2011

Kode Desa	Desa/Kelurahan	Luas Panen (Ha)	Produksi (Kw.)	Rata-Rata Produksi (Kw./Ha)
(1)	(2)	(3)	(4)	(5)
001	Jegreg	-	-	-
002	Kedunglerep	29,00	261,00	9,00
003	Sambangrejo	43,00	430,00	10,00
004	Medalem	7,00	77,00	11,00
005	Kedungpengaron	8,00	88,00	11,00
006	Sumberagung	3,00	30,00	10,00
007	Mojorejo	6,00	54,00	9,00
008	Pule	97,00	970,00	10,00
009	Yungyang	167,00	1.670,00	10,00
010	Sidodowo	5,00	55,00	11,00
011	Jatipayak	2,00	22,00	11,00
012	Kedungwaras	-	-	-
013	Sidomulyo	-	-	-
014	Kacangan	-	-	-
015	Sambungrejo	-	-	-
016	Kedungrejo	-	-	-
017	Nguwok	-	-	-
Jumlah		367,00	3.657,00	9,96

Sumber : Cabang Dinas Pertanian dan Kehutanan Kec. Modo

Tabel. 5.7.
Luas Panen, Produksi dan Produktifitas Kacang Tanah
per Desa di Kecamatan Modo Tahun 2011

Kode Desa	Desa/Kelurahan	Luas Panen (Ha)	Produksi (Kw.)	Rata-Rata Produksi (Kw./Ha)
(1)	(2)	(3)	(4)	(5)
001	Jegreg	-	-	-
002	Kedunglerep	-	-	-
003	Sambangrejo	-	-	-
004	Medalem	-	-	-
005	Kedungpengaron	-	-	-
006	Sumberagung	-	-	-
007	Mojorejo	-	-	-
008	Pule	-	-	-
009	Yungyang	-	-	-
010	Sidodowo	-	-	-
011	Jatipayak	-	-	-
012	Kedungwaras	-	-	-
013	Sidomulyo	-	-	-
014	Kacangan	-	-	-
015	Sambungrejo	-	-	-
016	Kedungrejo	-	-	-
017	Nguwok	-	-	-
	Jumlah	-	-	-

Sumber : Cabang Dinas Pertanian dan Kehutanan Kec. Modo

Tabel. 5.8
Luas Panen, Produksi dan Produktifitas Ketela Pohon
per Desa di Kecamatan Modo Tahun 2011

Kode Desa	Desa/Kelurahan	Luas Panen (Ha)	Produksi (Kw.)	Rata-Rata Produksi (Kw./Ha)
(1)	(2)	(3)	(4)	(5)
001	Jegreg	24,00	4.440,00	185,00
002	Kedunglerep	26,00	4.810,00	185,00
003	Sambangrejo	8,00	1.480,00	185,00
004	Medalem	-	-	-
005	Kedungpengaron	-	-	-
006	Sumberagung	-	-	-
007	Mojorejo	27,00	4.995,00	185,00
008	Pule	30,00	5.550,00	185,00
009	Yungyang	45,00	8.325,00	185,00
010	Sidodowo	-	-	-
011	Jatipayak	-	-	-
012	Kedungwaras	-	-	-
013	Sidomulyo	-	-	-
014	Kacangan	-	-	-
015	Sambungrejo	-	-	-
016	Kedungrejo	-	-	-
017	Nguwok	-	-	-
Jumlah		160,00	29.600,00	185,00

Sumber : Cabang Dinas Pertanian dan Kehutanan Kec. Modo

Tabel. 5.9.
Luas Panen, Produksi dan Produktifitas Ketela Rambat
per Desa di Kecamatan Modo Tahun 2011

Kode Desa	Desa/Kelurahan	Luas Panen (Ha)	Produksi (Kw.)	Rata-Rata Produksi (Kw./Ha)
(1)	(2)	(3)	(4)	(5)
001	Jegreg	-	-	-
002	Kedunglerep	-	-	-
003	Sambangrejo	-	-	-
004	Medalem	-	-	-
005	Kedungpengaron	-	-	-
006	Sumberagung	-	-	-
007	Mojorejo	-	-	-
008	Pule	-	-	-
009	Yungyang	-	-	-
010	Sidodowo	-	-	-
011	Jatipayak	-	-	-
012	Kedungwaras	-	-	-
013	Sidomulyo	-	-	-
014	Kacangan	-	-	-
015	Sambungrejo	-	-	-
016	Kedungrejo	-	-	-
017	Nguwok	-	-	-
Jumlah		-	-	-

Sumber : Cabang Dinas Pertanian dan Kehutanan Kec. Modo

Tabel. 5.10
Populasi Ternak Besar dan Kecil
di Kecamatan Kecamatan Modo Tahun 2011

Kode Desa	Desa/Kelurahan	Sapi	Kerbau	Kambing	Domba	Kuda
(1)	(2)	(3)	(4)	(5)	(6)	(7)
001	Jegreg	566	-	-	-	-
002	Kedunglerep	311	-	-	-	-
003	Sambangrejo	598	-	-	-	-
004	Medalem	267	2	-	-	-
005	Kedungpengaron	403	-	-	-	-
006	Sumberagung	798	-	-	-	-
007	Mojorejo	1.315	1	-	-	-
008	Pule	950	-	-	-	-
009	Yungyang	630	-	-	-	-
010	Sidodowo	993	-	-	-	-
011	Jatipayak	236	-	-	-	-
012	Kedungwaras	199	-	-	-	-
013	Sidomulyo	151	-	-	-	-
014	Kacangan	173	-	-	-	-
015	Sambungrejo	107	-	-	-	-
016	Kedungrejo	223	-	-	-	-
017	Nguwok	867	29	-	-	-
Jumlah		8.787	32	-	-	-

Sumber : Cabang Dinas Pertanian dan Kehutanan Kec. Modo

Tabel. 5.11.
Populasi Unggas per Desa
di Kecamatan Modo Tahun 2011

Kode Desa	Desa/Kelurahan	Ayam Buras	Ayam Pedaging	Ayam Petelur	Itik / Itik Manila
(1)	(2)	(3)	(4)	(5)	(6)
001	Jegreg	-	-	-	-
002	Kedunglrep	-	-	-	-
003	Sambangrejo	-	-	-	-
004	Medalem	-	-	-	-
005	Kedungpengaron	-	-	-	-
006	Sumberagung	-	-	-	-
007	Mojorejo	-	-	-	-
008	Pule	-	-	-	-
009	Yungyang	-	-	-	-
010	Sidodowo	-	-	-	-
011	Jatipayak	-	-	-	-
012	Kedungwaras	-	-	-	-
013	Sidomulyo	-	-	-	-
014	Kacangan	-	-	-	-
015	Sambungrejo	-	-	-	-
016	Kedungrejo	-	-	-	-
017	Nguwok	-	-	-	-
Jumlah		-	-	-	-

Sumber : Cabang Dinas Pertanian dan Kehutanan Kec. Modo

Tabel. 5.12
Banyaknya Kelompok Tani Menurut Klasifikasi
Di Kecamatan Modo Tahun 2011

Kode Desa	Desa/Kelurahan	Pemula	Lanjut	Madya	Utama	Jumlah
(1)	(2)	(3)	(4)	(5)	(6)	(7)
001	Jegreg	-	5	-	-	5
002	Kedunglerep	-	3	-	-	3
003	Sambangrejo	-	3	-	-	3
004	Medalem	-	4	-	-	4
005	Kedungpengaron	1	5	-	-	6
006	Sumberagung	1	2	2	-	5
007	Mojorejo	-	5	-	-	5
008	Pule	3	2	1	-	6
009	Yungyang	-	3	-	-	3
010	Sidodowo	-	9	-	-	9
011	Jatipayak	-	4	-	-	4
012	Kedungwaras	-	2	1	-	3
013	Sidomulyo	-	4	-	-	4
014	Kacangan	-	2	1	-	3
015	Sambungrejo	1	2	-	-	3
016	Kedungrejo	1	2	1	-	4
017	Nguwok	-	2	-	-	2
Jumlah		7	59	6	-	72

Sumber : Cabang Dinas Pertanian dan Kehutanan Kec. Modo

BAB 6

INDUSTRI




Tabel. 6.1.
Banyaknya Industri menurut Jenis Industri per Desa
di Kecamatan Modo tahun 2011

Kode Desa	Desa/Kelurahan	Industri Kecil/ Kerajinan RT	Industri Sedang	Industri Besar	Jumlah
(1)	(2)	(3)	(4)	(5)	(6)
001	Jegreg	34	-	-	34
002	Kedunglerep	22	-	-	22
003	Sambangrejo	19	-	-	19
004	Medalem	21	-	-	21
005	Kedungpengaron	29	-	-	29
006	Sumberagung	25	-	-	25
007	Mojorejo	98	-	-	98
008	Pule	36	-	-	36
009	Yungyang	34	-	-	34
010	Sidodowo	38	-	-	38
011	Jatipayak	75	-	-	75
012	Kedungwaras	29	-	-	29
013	Sidomulyo	23	-	-	23
014	Kacangan	32	-	-	32
015	Sambungrejo	28	-	-	28
016	Kedungrejo	145	-	-	145
017	Nguwok	85	-	2	87
Jumlah		773	-	2	775

Sumber : Kantor Desa dan Potensi Desa

BAB 7

PERHUBUNGAN



<http://www.gankab.com>

Tabel. 7.1.
Daftar Panjang Jalan Desa (Km) menurut Jenis Jalan
di Kecamatan Modo Tahun 2011

Kode Desa	Desa/Kelurahan	Jalan Aspal	Jalan Diperkeras	Jalan Tanah	Jumlah
(1)	(2)	(3)	(4)	(5)	(6)
001	Jegreg	1,2	3,2	-	4,4
002	Kedunglerep	1,6	1,2	-	2,8
003	Sambangrejo	0,6	2,3	-	2,9
004	Medalem	2,3	1,0	0,2	3,5
005	Kedungpengaron	2,2	1,2	-	3,4
006	Sumberagung	2,1	0,7	-	2,8
007	Mojorejo	2,7	0,8	-	3,5
008	Pule	2,4	1,7	-	4,1
009	Yungyang	1,7	1,5	-	3,2
010	Sidodowo	2,0	2,9	2,5	7,4
011	Jatipayak	1,5	1,7	-	3,2
012	Kedungwaras	1,6	1,7	-	3,3
013	Sidomulyo	1,1	0,9	-	2,0
014	Kacangan	1,4	2,0	-	3,4
015	Sambungrejo	0,7	1,1	-	1,8
016	Kedungrejo	2,1	0,8	-	2,9
017	Nguwok	0,8	0,3	-	1,1
Jumlah		28,0	25,0	2,7	55,7

Sumber : Kantor Kec. Modo

Tabel. 7.2.
Daftar Panjang Jalan Desa (Km) menurut Jenis Jalan
di Kecamatan Modo tahun 2011

Kode Desa	Desa/Kelurahan	Kantor Kecamatan	Kepolisian Sektor	Puskesmas/ Pustu	Ibukota Kabupaten
(1)	(2)	(3)	(4)	(5)	(6)
001	Jegreg	8,0	11,7	0,1	45,0
002	Kedunglerep	3,0	6,7	2,8	48,0
003	Sambangrejo	2,0	5,6	1,9	52,0
004	Medalem	2,5	6,3	2,2	42,0
005	Kedungpengaron	5,0	8,5	4,8	46,0
006	Sumberagung	4,0	7,7	0,1	45,0
007	Mojorejo	0,1	3,5	0,1	50,0
008	Pule	1,7	1,5	1,9	48,0
009	Yungyang	2,4	0,1	2,6	47,0
010	Sidodowo	3,0	3,0	3,3	45,0
011	Jatipayak	6,7	10,4	0,1	40,0
012	Kedungwaras	6,0	9,3	5,7	42,0
013	Sidomulyo	7,0	8,4	3,2	40,0
014	Kacangan	10,0	7,5	2,6	37,0
015	Sambungrejo	9,0	7,8	2,0	40,0
016	Kedungrejo	12,0	9,0	0,1	39,0
017	Nguwok	14,0	11,0	1,7	37,0

Sumber : Kantor Kec. Modo

BAB 8

EKONOMI DAN KEUANGAN



Tabel. 8.1.
Penerimaan Dana Bandes (000 Rupiah)
Per Desa di Kecamatan Modo Tahun 2010 - 2011

Kode Desa	Desa/Kelurahan	2010	2011
(1)	(2)	(3)	(4)
001	Jegreg	79.500	79.500
002	Kedunglerep	58.000	58.000
003	Sambangrejo	58.000	58.000
004	Medalem	63.500	63.500
005	Kedungpengaron	69.000	69.000
006	Sumberagung	74.500	74.500
007	Mojorejo	74.500	74.500
008	Pule	74.500	74.500
009	Yungyang	63.500	63.500
010	Sidodowo	96.000	96.000
011	Jatipayak	63.500	63.500
012	Kedungwaras	58.000	58.000
013	Sidomulyo	63.500	63.500
014	Kacangan	63.500	63.500
015	Sambungrejo	58.000	58.000
016	Kedungrejo	63.500	63.500
017	Nguwok	52.500	52.500
Jumlah		1.133.500	1.133.500

Sumber : Kantor Kecamatan Modo

Tabel. 8.2.
Ketetapan PBB menurut Desa
di Kecamatan Modo Tahun 2011

Kode Desa	Desa/Kelurahan	Wajib Pajak	Luas Tanah Kena Pajak (m2)*	Luas Bangunan Kena Pajak (m2)*
(1)	(2)	(3)	(4)	(5)
001	Jegreg	3.169	5.998.930	71.869
002	Kedunglerep	1.507	2.664.704	14.611
003	Sambangrejo	1.059	1.714.457	11.284
004	Medalem	1.543	2.546.023	12.190
005	Kedungpengaron	2.052	3.714.686	21.868
006	Sumberagung	2.207	3.874.779	49.263
007	Mojorejo	3.575	4.880.052	81.085
008	Pule	2.369	3.643.756	47.306
009	Yungyang	1.867	3.265.269	32.984
010	Sidodowo	3.314	6.032.681	36.761
011	Jatipayak	2.192	3.536.799	39.673
012	Kedungwaras	2.152	3.929.444	24.484
013	Sidomulyo	1.650	3.246.147	14.909
014	Kacangan	2.404	4.408.087	41.180
015	Sambungrejo	848	1.336.373	20.915
016	Kedungrejo	1.395	2.556.918	31.456
017	Nguwok	1.822	2.132.427	36.379
Jumlah		35.125	59.481.532	588.217

Sumber : Kantor Kecamatan Modo

Tabel. 8.3.
Realisasi Pemasukan PBB (Rupiah) per Desa
di Kecamatan Modo Tahun 2011

Kode Desa	Desa/Kelurahan	Target	Realisasi	Sisa	Persentase
(1)	(2)	(3)	(4)	(5)	(6)
001	Jegreg	63.781.098	63.781.098	-	100
002	Kedunglerep	26.025.396	26.025.396	-	100
003	Sambangrejo	20.446.542	20.446.542	-	100
004	Medalem	23.925.001	23.925.001	-	100
005	Kedungpengaron	37.430.989	37.430.989	-	100
006	Sumberagung	44.235.259	44.235.259	-	100
007	Mojorejo	72.295.056	72.295.056	-	100
008	Pule	52.393.222	52.393.222	-	100
009	Yungyang	40.479.702	40.479.702	-	100
010	Sidodowo	64.912.706	64.912.706	-	100
011	Jatipayak	49.216.687	49.216.687	-	100
012	Kedungwaras	45.241.107	45.241.107	-	100
013	Sidomulyo	45.013.813	45.013.813	-	100
014	Kacangan	67.331.916	67.331.916	-	100
015	Sambungrejo	23.622.395	23.622.395	-	100
016	Kedungrejo	47.102.463	47.102.463	-	100
017	Nguwok	58.207.990	58.207.990	-	100
Jumlah		781.661.342	781.661.342	-	100

Sumber : Kantor Kecamatan Modo

Tabel. 8.4.
Jumlah Sarana Perekonomian menurut Jenis dan Desa
di Kecamatan Modo Tahun 2011

Kode Desa	Desa/Kelurahan	Pasar Umum	Pasar Hewan	Toko Kios/ Warung	KUD/ Koperasi	Bank
(1)	(2)	(3)	(4)	(5)	(6)	(7)
001	Jegreg	-	-	51	-	-
002	Kedunglerep	-	-	20	-	-
003	Sambangrejo	-	-	19	-	-
004	Medalem	-	-	25	-	-
005	Kedungpengaron	-	-	31	-	-
006	Sumberagung	-	-	37	-	-
007	Mojorejo	1	1	69	4	2
008	Pule	-	-	37	1	-
009	Yungyang	-	-	35	-	-
010	Sidodowo	-	-	57	-	-
011	Jatipayak	-	-	29	-	-
012	Kedungwaras	-	-	30	-	-
013	Sidomulyo	1	-	26	-	-
014	Kacangan	-	-	40	1	-
015	Sambungrejo	-	-	28	-	-
016	Kedungrejo	-	-	47	-	-
017	Nguwok	-	1	107	-	-
Jumlah		2	2	688	6	2

Sumber : Kantor Kecamatan Modo

DATA

MENCERDASKAN BANGSA



Jl. Basuki Rahmad 176 Lamongan
Telp./Fax. 0322-321339
Email : bps3524@bps.go.id